



**ГЛАВНОЕ УПРАВЛЕНИЕ АРХИТЕКТУРЫ И ГРАДОСТРОИТЕЛЬСТВА
РЯЗАНСКОЙ ОБЛАСТИ**

ПОСТАНОВЛЕНИЕ

« 07 » ноября 2025 г.

№ 943-н

О внесении изменений в правила землепользования и застройки муниципального образования – Захаровское сельское поселение Захаровского муниципального района Рязанской области

На основании уведомлений филиала публично-правовой компании «Роскадастр» по Рязанской области от 01.10.2025 № 01-14/3696/25, от 30.10.2025 № 01-14/4124/25, части 11 статьи 33 Градостроительного кодекса Российской Федерации, статьи 2 Закона Рязанской области от 28.12.2018 № 106-ОЗ «О перераспределении отдельных полномочий в области градостроительной деятельности между органами местного самоуправления муниципальных образований Рязанской области и органами государственной власти Рязанской области», руководствуясь постановлением Правительства Рязанской области от 06.08.2008 № 153 «Об утверждении Положения о главном управлении архитектуры и градостроительства Рязанской области», главное управление архитектуры и градостроительства Рязанской области ПОСТАНОВЛЯЕТ:

1. Внести в правила землепользования и застройки муниципального образования – Захаровское сельское поселение Захаровского муниципального района Рязанской области, утвержденные постановлением главного управления архитектуры и градостроительства Рязанской области от 09.12.2021 № 579-п «Об утверждении правил землепользования и застройки муниципального образования – Захаровское сельское поселение Захаровского муниципального района Рязанской области» (в редакции постановлений Главархитектуры Рязанской области от 16.11.2022 № 681-п, от 02.08.2024 № 390-п, от 24.01.2025 № 70-п, от 23.04.2025 № 299-п, от 21.05.2025 № 396-п, от 26.08.2025 № 720-п, от 11.09.2025 № 777-п, от 08.10.2025 № 875-п), следующие изменения:

1) в приложении № 1 согласно приложению № 1 к настоящему постановлению;

2) в приложении № 2 графическое описание местоположения границ территориальной зоны «2.1 Многофункциональная общественно-деловая зона

(населенный пункт с. Захарово)» изложить в редакции согласно приложению № 2 к настоящему постановлению.

2. Графическое описание местоположения границ территориальной зоны «1.1 Зона застройки индивидуальными жилыми домами (населенный пункт с. Захарово)» изложить согласно приложению № 3 к настоящему постановлению.

3. Графическое описание местоположения границ территориальной зоны «1.2 Зона застройки малоэтажными жилыми домами (до 4 этажей, включая мансардный)» изложить согласно приложению № 4 к настоящему постановлению.

4. Графическое описание местоположения границ территориальной зоны «1.3 Зона застройки среднеэтажными жилыми домами (от 5 до 8 этажей, включая мансардный)» изложить согласно приложению № 5 к настоящему постановлению.

5. Графическое описание местоположения границ территориальной зоны «2.2 Зона специализированной общественной застройки» изложить согласно приложению № 6 к настоящему постановлению.

6. Графическое описание местоположения границ территориальной зоны «3.1 Производственная зона» изложить согласно приложению № 7 к настоящему постановлению.

7. Графическое описание местоположения границ территориальной зоны «5.1 Зона озелененных территорий общего пользования (сады, лесопарки, парки, скверы, бульвары, городские леса)» изложить согласно приложению № 8 к настоящему постановлению.

8. Настоящее постановление вступает в силу со дня его официального опубликования.

9. Государственному казенному учреждению Рязанской области «Центр градостроительного развития Рязанской области» обеспечить доступ к изменениям в правила землепользования и застройки муниципального образования – Захаровское сельское поселение Захаровского муниципального района Рязанской области в федеральной государственной информационной системе территориального планирования и размещение в государственных информационных системах обеспечения градостроительной деятельности в соответствии с требованиями Градостроительного кодекса Российской Федерации.

10. Отделу кадровой работы и делопроизводства обеспечить:

1) государственную регистрацию настоящего постановления в правовом департаменте аппарата Губернатора и Правительства Рязанской области;

2) опубликование настоящего постановления в сетевом издании «Рязанские ведомости» (www.rv-ryazan.ru) и на официальном интернет-портале правовой информации (www.pravo.gov.ru).

11. Отделу информационного обеспечения градостроительной деятельности разместить настоящее постановление на официальном сайте главного управления архитектуры и градостроительства Рязанской области в сети «Интернет».

12. Предложить главе муниципального образования – Захаровский

муниципальный район Рязанской области, главе муниципального образования – Захаровское сельское поселение Захаровского муниципального района Рязанской области обеспечить размещение настоящего постановления на официальном сайте муниципального образования в сети «Интернет», публикацию в средствах массовой информации.

13. Контроль за исполнением настоящего постановления возложить на заместителя начальника главного управления архитектуры и градостроительства Рязанской области Т.С. Попкову.

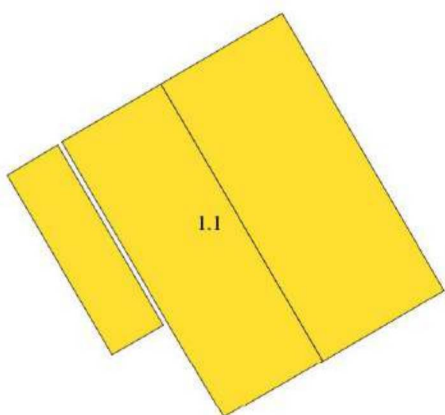
Начальник



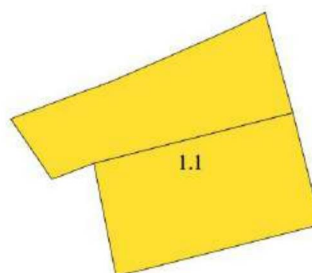
Р.В. Шашкин

Внесение изменений в правила землепользования и застройки муниципального образования – Захаровское сельское поселение Захаровского муниципального района Рязанской области в части территории земельных участков с кадастровыми номерами 62:02:0010104:104, 62:02:0010104:103, 62:02:0010104:144, 62:02:0010104:8, 62:02:0010102:33, 62:02:0010104:151, 62:02:0010104:11, 62:02:0010104:9, 62:02:0010101:321, 62:02:0010101:47, 62:02:0010101:53, 62:02:0010101:48

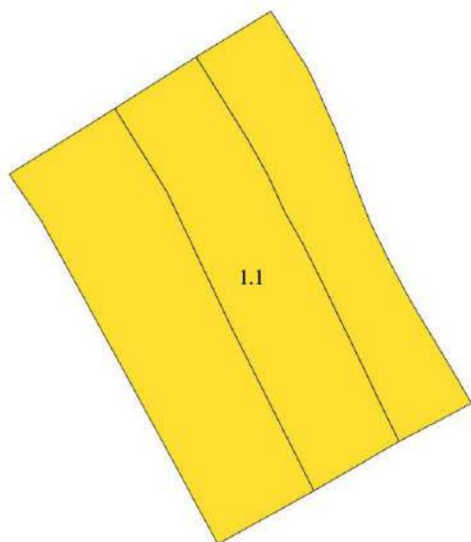
Фрагмент № 1 карты градостроительного зонирования в части земельных участков с кадастровыми номерами 62:02:0010104:104, 62:02:0010104:103, 62:02:0010104:144
Масштаб 1:1000



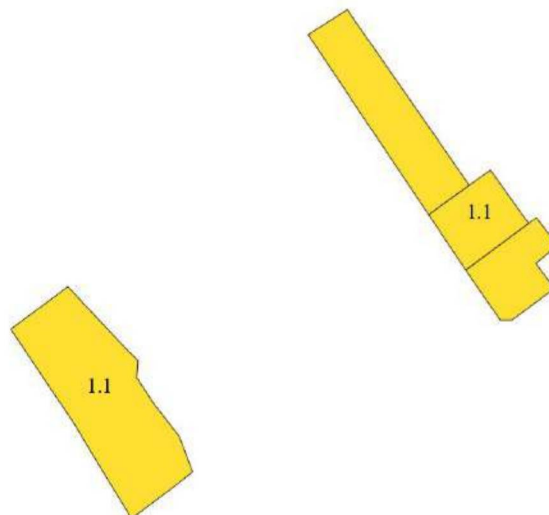
Фрагмент № 2 карты градостроительного зонирования в части земельных участков с кадастровыми номерами 62:02:0010104:8, 62:02:0010102:33
Масштаб 1:1000



Фрагмент № 3 карты градостроительного зонирования в части земельных участков с кадастровыми номерами 62:02:0010104:151, 62:02:0010104:11, 62:02:0010104:9
Масштаб 1:1000



Фрагмент № 4 карты градостроительного зонирования в части земельных участков с кадастровыми номерами 62:02:0010101:321, 62:02:0010101:47, 62:02:0010101:53, 62:02:0010101:48
Масштаб 1:2000



Условные обозначения

	Территориальные зоны
1.1	Зона застройки индивидуальными жилыми домами

**«ГРАФИЧЕСКОЕ ОПИСАНИЕ
местоположения границ населенных пунктов, территориальных
зон, особо охраняемых природных территорий, зон с особыми
условиями использования территории**

2.1 Многофункциональная общественно-деловая зона (населенный пункт с Захарово)

(наименование объекта, местоположение границ которого описано (далее - объект)

Раздел 1

Сведения об объекте

№ п/п	Характеристики объекта	Описание характеристик
1	2	3
1	Местоположение объекта	Рязанская область, Захаровский муниципальный район, сельское поселение Захаровское, село Захарово.
2	Площадь объекта ± величина погрешности определения площади ($P \pm \Delta P$)	207 889 м ²
3	Иные характеристики объекта	Вид объекта реестра границ: Территориальная зона Номер кадастрового района: 62:02 Наименование объекта: 2.1 Многофункциональная общественно-деловая зона (населенный пункт с Захарово) Вид или наименование зоны (территории) по документу: 2.1 Многофункциональная общественно-деловая зона Вид зоны: Общественно-деловая зона Номер: - Наименование органа, принявшего решение об установлении зоны (создании территории): Главное управление архитектуры и градостроительства Рязанской области

Сведения о местоположении границ объекта

1. Система координат МСК-62, зона 1

2. Сведения о характерных точках границ объекта

Обозначение характерных точек границ	Координаты, м		Метод определения координат характерной точки	Средняя квадратическая погрешность положения характерной точки (M _t), м	Описание обозначения точки на местности (при наличии)
	X	Y			
1	2	3	4	5	6
ЗУ1(1)					
н1	413 072,98	1 300 919,10	Картометрический метод	2,50	—
н2	413 070,93	1 300 924,27	Картометрический метод	2,50	—
н3	413 081,90	1 300 928,17	Картометрический метод	2,50	—
н4	413 067,90	1 300 968,60	Картометрический метод	2,50	—
н5	413 055,22	1 300 964,33	Картометрический метод	2,50	—
н6	413 051,38	1 300 974,10	Картометрический метод	2,50	—
н7	412 988,33	1 300 949,77	Картометрический метод	2,50	—
н8	412 995,81	1 300 929,42	Картометрический метод	2,50	—
н9	413 009,82	1 300 934,16	Картометрический метод	2,50	—
н10	413 011,07	1 300 930,46	Картометрический метод	2,50	—
н11	413 016,66	1 300 913,95	Картометрический метод	2,50	—
н12	413 008,94	1 300 911,27	Картометрический метод	2,50	—
н13	413 013,89	1 300 897,92	Картометрический метод	2,50	—
н14	413 058,56	1 300 912,92	Картометрический метод	2,50	—
н15	413 066,10	1 300 916,02	Картометрический метод	2,50	—
н1	413 072,98	1 300 919,10	Картометрический метод	2,50	—
ЗУ1(2)					
н16	414 396,68	1 302 291,86	Картометрический метод	2,50	—
н17	414 415,16	1 302 319,40	Картометрический метод	2,50	—
н18	414 425,01	1 302 339,32	Картометрический метод	2,50	—
н19	414 437,44	1 302 366,19	Картометрический метод	2,50	—
н20	414 420,65	1 302 373,58	Картометрический метод	2,50	—
н21	414 418,26	1 302 368,13	Картометрический метод	2,50	—
22	414 412,88	1 302 355,89	Картометрический метод	2,50	—
23	414 409,23	1 302 347,37	Картометрический метод	2,50	—
24	414 408,71	1 302 346,18	Картометрический метод	2,50	—
25	414 410,01	1 302 343,94	Картометрический метод	2,50	—
26	414 408,35	1 302 340,30	Картометрический метод	2,50	—
27	414 406,23	1 302 335,81	Картометрический метод	2,50	—
28	414 403,33	1 302 331,80	Картометрический метод	2,50	—
29	414 400,25	1 302 323,58	Картометрический метод	2,50	—
30	414 386,92	1 302 332,72	Картометрический метод	2,50	—
31	414 387,04	1 302 333,05	Картометрический метод	2,50	—
32	414 382,15	1 302 336,06	Картометрический метод	2,50	—
33	414 385,62	1 302 342,92	Картометрический метод	2,50	—
н34	414 365,42	1 302 346,88	Картометрический метод	2,50	—
н35	414 366,19	1 302 349,93	Картометрический метод	2,50	—
н36	414 364,73	1 302 346,77	Картометрический метод	2,50	—
н37	414 350,92	1 302 316,99	Картометрический метод	2,50	—
н38	414 359,21	1 302 312,31	Картометрический метод	2,50	—
н39	414 365,97	1 302 309,10	Картометрический метод	2,50	—
н40	414 366,20	1 302 309,59	Картометрический метод	2,50	—
н16	414 396,68	1 302 291,86	Картометрический метод	2,50	—
ЗУ1(3)					
н41	416 076,45	1 301 031,34	Картометрический метод	2,50	—
н42	416 025,30	1 301 148,58	Картометрический метод	2,50	—

Сведения о местоположении границ объекта					
1	2	3	4	5	6
н43	415 968,65	1 301 123,87	Картометрический метод	2,50	—
н44	415 997,53	1 301 018,08	Картометрический метод	2,50	—
н45	416 003,76	1 301 019,13	Картометрический метод	2,50	—
н46	416 063,00	1 301 029,08	Картометрический метод	2,50	—
н41	416 076,45	1 301 031,34	Картометрический метод	2,50	—
ЗУ1(4)					
н47	416 013,37	1 301 175,82	Картометрический метод	2,50	—
н48	415 988,81	1 301 232,02	Картометрический метод	2,50	—
н49	415 860,62	1 301 176,01	Картометрический метод	2,50	—
н50	415 873,53	1 301 116,70	Картометрический метод	2,50	—
н47	416 013,37	1 301 175,82	Картометрический метод	2,50	—
ЗУ1(5)					
н51	415 074,01	1 300 908,03	Картометрический метод	2,50	—
н52	415 050,34	1 301 011,40	Картометрический метод	2,50	—
н53	415 021,48	1 301 009,18	Картометрический метод	2,50	—
н54	415 024,87	1 300 959,29	Картометрический метод	2,50	—
н55	415 025,39	1 300 951,56	Картометрический метод	2,50	—
н56	415 028,77	1 300 901,67	Картометрический метод	2,50	—
н51	415 074,01	1 300 908,03	Картометрический метод	2,50	—
ЗУ1(6)					
н57	415 094,86	1 301 104,81	Картометрический метод	2,50	—
н58	415 081,69	1 301 159,24	Картометрический метод	2,50	—
н59	415 063,02	1 301 154,75	Картометрический метод	2,50	—
н60	415 070,85	1 301 099,00	Картометрический метод	2,50	—
н57	415 094,86	1 301 104,81	Картометрический метод	2,50	—
ЗУ1(7)					
н61	415 241,11	1 301 265,73	Картометрический метод	2,50	—
н62	415 239,69	1 301 271,57	Картометрический метод	2,50	—
н63	415 227,93	1 301 320,16	Картометрический метод	2,50	—
н64	415 176,81	1 301 309,20	Картометрический метод	2,50	—
н65	415 197,67	1 301 255,22	Картометрический метод	2,50	—
н66	415 211,95	1 301 258,68	Картометрический метод	2,50	—
н61	415 241,11	1 301 265,73	Картометрический метод	2,50	—
ЗУ1(8)					
н67	414 441,89	1 301 554,56	Картометрический метод	2,50	—
н68	414 458,45	1 301 580,70	Картометрический метод	2,50	—
н69	414 452,47	1 301 584,17	Картометрический метод	2,50	—
н70	414 457,24	1 301 592,25	Картометрический метод	2,50	—
н71	414 465,80	1 301 614,11	Картометрический метод	2,50	—
н72	414 468,31	1 301 623,69	Картометрический метод	2,50	—
н73	414 468,63	1 301 624,92	Картометрический метод	2,50	—
н74	414 446,41	1 301 640,62	Картометрический метод	2,50	—
н75	414 434,61	1 301 648,75	Картометрический метод	2,50	—
н76	414 415,89	1 301 661,64	Картометрический метод	2,50	—
н77	414 414,59	1 301 662,56	Картометрический метод	2,50	—
н78	414 400,69	1 301 642,60	Картометрический метод	2,50	—
н79	414 373,53	1 301 607,41	Картометрический метод	2,50	—
н80	414 384,57	1 301 598,85	Картометрический метод	2,50	—
н81	414 437,29	1 301 558,00	Картометрический метод	2,50	—
н67	414 441,89	1 301 554,56	Картометрический метод	2,50	—
ЗУ1(9)					
н82	414 083,27	1 301 550,03	Картометрический метод	2,50	—
н83	414 108,26	1 301 589,92	Картометрический метод	2,50	—
н84	414 079,37	1 301 607,84	Картометрический метод	2,50	—
н85	414 054,40	1 301 567,97	Картометрический метод	2,50	—

Сведения о местоположении границ объекта					
1	2	3	4	5	6
н82	414 083,27	1 301 550,03	Картометрический метод	2,50	—
ЗУ1(10)					
н86	413 381,18	1 300 947,55	Картометрический метод	2,50	—
н87	413 347,87	1 300 980,53	Картометрический метод	2,50	—
н88	413 338,59	1 301 005,19	Картометрический метод	2,50	—
н89	413 332,36	1 301 021,69	Картометрический метод	2,50	—
н90	413 315,96	1 301 071,96	Картометрический метод	2,50	—
н91	413 308,56	1 301 069,16	Картометрический метод	2,50	—
н92	413 281,44	1 301 059,96	Картометрический метод	2,50	—
н93	413 235,91	1 301 044,58	Картометрический метод	2,50	—
н94	413 236,24	1 301 037,62	Картометрический метод	2,50	—
н95	413 218,49	1 301 031,48	Картометрический метод	2,50	—
н96	413 215,61	1 301 034,24	Картометрический метод	2,50	—
н97	413 228,92	1 301 000,99	Картометрический метод	2,50	—
н98	413 235,22	1 300 982,96	Картометрический метод	2,50	—
н99	413 242,91	1 300 962,86	Картометрический метод	2,50	—
н100	413 261,12	1 300 915,77	Картометрический метод	2,50	—
н101	413 263,85	1 300 909,68	Картометрический метод	2,50	—
н102	413 305,42	1 300 921,05	Картометрический метод	2,50	—
н86	413 381,18	1 300 947,55	Картометрический метод	2,50	—
ЗУ1(11)					
н103	414 667,99	1 301 829,65	Картометрический метод	2,50	—
н104	414 680,25	1 301 854,66	Картометрический метод	2,50	—
н105	414 673,56	1 301 858,32	Картометрический метод	2,50	—
н106	414 674,38	1 301 859,60	Картометрический метод	2,50	—
н107	414 694,39	1 301 890,84	Картометрический метод	2,50	—
н108	414 726,12	1 301 869,44	Картометрический метод	2,50	—
н109	414 764,83	1 301 913,13	Картометрический метод	2,50	—
н110	414 770,54	1 301 922,47	Картометрический метод	2,50	—
н111	414 775,67	1 301 930,38	Картометрический метод	2,50	—
н112	414 770,22	1 301 934,18	Картометрический метод	2,50	—
н113	414 790,52	1 301 964,10	Картометрический метод	2,50	—
н114	414 735,95	1 301 997,92	Картометрический метод	2,50	—
н115	414 734,96	1 301 996,28	Картометрический метод	2,50	—
н116	414 725,55	1 301 980,78	Картометрический метод	2,50	—
н117	414 691,51	1 302 002,99	Картометрический метод	2,50	—
н118	414 681,90	1 301 988,98	Картометрический метод	2,50	—
н119	414 660,76	1 302 003,40	Картометрический метод	2,50	—
н120	414 680,16	1 302 031,32	Картометрический метод	2,50	—
н121	414 654,57	1 302 048,18	Картометрический метод	2,50	—
н122	414 652,10	1 302 043,89	Картометрический метод	2,50	—
н123	414 619,78	1 301 995,54	Картометрический метод	2,50	—
н124	414 597,91	1 301 963,74	Картометрический метод	2,50	—
н125	414 593,71	1 301 953,51	Картометрический метод	2,50	—
н126	414 584,99	1 301 943,35	Картометрический метод	2,50	—
н127	414 562,24	1 301 909,84	Картометрический метод	2,50	—
н128	414 550,15	1 301 897,17	Картометрический метод	2,50	—
н129	414 505,08	1 301 817,91	Картометрический метод	2,50	—
н130	414 434,44	1 301 728,92	Картометрический метод	2,50	—
н131	414 432,98	1 301 726,51	Картометрический метод	2,50	—
н132	414 412,14	1 301 684,94	Картометрический метод	2,50	—
н133	414 423,17	1 301 676,68	Картометрический метод	2,50	—
н134	414 446,10	1 301 664,30	Картометрический метод	2,50	—
н135	414 492,28	1 301 631,37	Картометрический метод	2,50	—
н136	414 495,29	1 301 634,02	Картометрический метод	2,50	—

Сведения о местоположении границ объекта					
1	2	3	4	5	6
н137	414 509,72	1 301 651,75	Картометрический метод	2,50	—
н138	414 483,51	1 301 668,28	Картометрический метод	2,50	—
н139	414 477,54	1 301 677,12	Картометрический метод	2,50	—
н140	414 465,00	1 301 684,44	Картометрический метод	2,50	—
н141	414 526,71	1 301 785,43	Картометрический метод	2,50	—
н142	414 552,83	1 301 825,12	Картометрический метод	2,50	—
н143	414 562,86	1 301 840,69	Картометрический метод	2,50	—
н144	414 590,28	1 301 822,35	Картометрический метод	2,50	—
н145	414 589,60	1 301 821,10	Картометрический метод	2,50	—
н146	414 622,48	1 301 799,70	Картометрический метод	2,50	—
н147	414 639,10	1 301 788,11	Картометрический метод	2,50	—
н103	414 667,99	1 301 829,65	Картометрический метод	2,50	—
ЗУ1(12)					
н148	414 511,73	1 301 919,59	Картометрический метод	2,50	—
н149	414 464,99	1 301 952,38	Картометрический метод	2,50	—
н150	414 475,25	1 301 967,40	Картометрический метод	2,50	—
н151	414 483,71	1 301 981,55	Картометрический метод	2,50	—
н152	414 479,54	1 301 984,34	Картометрический метод	2,50	—
н153	414 478,77	1 301 994,70	Картометрический метод	2,50	—
н154	414 479,83	1 302 005,37	Картометрический метод	2,50	—
н155	414 489,65	1 302 022,09	Картометрический метод	2,50	—
н156	414 488,28	1 302 022,80	Картометрический метод	2,50	—
н157	414 486,95	1 302 022,53	Картометрический метод	2,50	—
н158	414 495,14	1 302 039,47	Картометрический метод	2,50	—
н159	414 501,69	1 302 053,01	Картометрический метод	2,50	—
н160	414 503,80	1 302 056,85	Картометрический метод	2,50	—
н161	414 507,41	1 302 063,29	Картометрический метод	2,50	—
н162	414 507,91	1 302 064,36	Картометрический метод	2,50	—
н163	414 472,75	1 302 080,83	Картометрический метод	2,50	—
н164	414 478,36	1 302 092,39	Картометрический метод	2,50	—
н165	414 460,28	1 302 103,82	Картометрический метод	2,50	—
н166	414 441,30	1 302 100,72	Картометрический метод	2,50	—
н167	414 404,12	1 302 108,70	Картометрический метод	2,50	—
н168	414 381,25	1 302 100,51	Картометрический метод	2,50	—
н169	414 356,22	1 302 109,35	Картометрический метод	2,50	—
н170	414 349,21	1 302 114,59	Картометрический метод	2,50	—
н171	414 333,21	1 302 107,71	Картометрический метод	2,50	—
н172	414 304,18	1 302 118,62	Картометрический метод	2,50	—
н173	414 268,04	1 302 132,91	Картометрический метод	2,50	—
н174	414 252,07	1 302 130,74	Картометрический метод	2,50	—
н175	414 248,09	1 302 109,94	Картометрический метод	2,50	—
н176	414 229,91	1 302 117,03	Картометрический метод	2,50	—
н177	414 161,37	1 302 145,00	Картометрический метод	2,50	—
н178	414 115,60	1 302 058,61	Картометрический метод	2,50	—
н179	414 169,26	1 302 041,48	Картометрический метод	2,50	—
н180	414 189,94	1 302 032,06	Картометрический метод	2,50	—
н181	414 197,98	1 302 026,79	Картометрический метод	2,50	—
н182	414 255,64	1 302 001,00	Картометрический метод	2,50	—
н183	414 331,96	1 301 964,12	Картометрический метод	2,50	—
н184	414 325,36	1 301 951,53	Картометрический метод	2,50	—
н185	414 307,95	1 301 918,29	Картометрический метод	2,50	—
н186	414 313,39	1 301 915,35	Картометрический метод	2,50	—
н187	414 294,70	1 301 878,31	Картометрический метод	2,50	—
н188	414 293,79	1 301 860,38	Картометрический метод	2,50	—
н189	414 297,59	1 301 859,73	Картометрический метод	2,50	—

Сведения о местоположении границ объекта					
1	2	3	4	5	6
н190	414 301,25	1 301 859,08	Картометрический метод	2,50	—
н191	414 305,56	1 301 858,58	Картометрический метод	2,50	—
н192	414 309,21	1 301 858,24	Картометрический метод	2,50	—
н193	414 315,56	1 301 854,93	Картометрический метод	2,50	—
н194	414 318,90	1 301 852,99	Картометрический метод	2,50	—
н195	414 336,80	1 301 844,45	Картометрический метод	2,50	—
н196	414 361,45	1 301 895,67	Картометрический метод	2,50	—
н197	414 368,67	1 301 907,45	Картометрический метод	2,50	—
н198	414 379,86	1 301 929,89	Картометрический метод	2,50	—
н199	414 390,04	1 301 926,05	Картометрический метод	2,50	—
н200	414 434,65	1 301 902,73	Картометрический метод	2,50	—
н201	414 449,31	1 301 901,54	Картометрический метод	2,50	—
н202	414 454,67	1 301 899,99	Картометрический метод	2,50	—
н203	414 465,83	1 301 897,19	Картометрический метод	2,50	—
н204	414 488,29	1 301 882,55	Картометрический метод	2,50	—
н148	414 511,73	1 301 919,59	Картометрический метод	2,50	—
ЗУ1(13)					
н205	413 664,01	1 301 060,57	Картометрический метод	2,50	—
н206	413 647,87	1 301 063,94	Картометрический метод	2,50	—
н207	413 627,57	1 301 122,14	Картометрический метод	2,50	—
н208	413 608,60	1 301 162,66	Картометрический метод	2,50	—
н209	413 516,08	1 301 140,32	Картометрический метод	2,50	—
н210	413 501,95	1 301 135,91	Картометрический метод	2,50	—
н211	413 475,27	1 301 128,09	Картометрический метод	2,50	—
н212	413 460,73	1 301 121,95	Картометрический метод	2,50	—
н213	413 448,84	1 301 117,61	Картометрический метод	2,50	—
н214	413 463,28	1 301 073,92	Картометрический метод	2,50	—
н215	413 461,93	1 301 073,45	Картометрический метод	2,50	—
н216	413 462,58	1 301 071,47	Картометрический метод	2,50	—
н217	413 473,64	1 301 047,85	Картометрический метод	2,50	—
н218	413 489,14	1 301 056,24	Картометрический метод	2,50	—
н219	413 507,49	1 301 008,41	Картометрический метод	2,50	—
н220	413 652,74	1 301 055,62	Картометрический метод	2,50	—
н205	413 664,01	1 301 060,57	Картометрический метод	2,50	—
ЗУ1(14)					
н221	414 611,22	1 302 099,59	Картометрический метод	2,50	—
н222	414 627,65	1 302 127,93	Картометрический метод	2,50	—
н223	414 642,02	1 302 152,54	Картометрический метод	2,50	—
н224	414 644,24	1 302 156,26	Картометрический метод	2,50	—
н225	414 577,89	1 302 194,35	Картометрический метод	2,50	—
н226	414 571,16	1 302 184,32	Картометрический метод	2,50	—
н227	414 573,02	1 302 179,29	Картометрический метод	2,50	—
н228	414 559,28	1 302 155,20	Картометрический метод	2,50	—
н229	414 544,69	1 302 163,93	Картометрический метод	2,50	—
н230	414 531,90	1 302 141,73	Картометрический метод	2,50	—
н231	414 534,71	1 302 138,13	Картометрический метод	2,50	—
н232	414 545,29	1 302 131,82	Картометрический метод	2,50	—
н221	414 611,22	1 302 099,59	Картометрический метод	2,50	—
ЗУ1(15)					
н233	414 363,87	1 301 700,47	Картометрический метод	2,50	—
н234	414 384,85	1 301 736,50	Картометрический метод	2,50	—
235	414 383,32	1 301 737,45	Картометрический метод	2,50	—
236	414 376,40	1 301 725,99	Картометрический метод	2,50	—
237	414 367,83	1 301 731,39	Картометрический метод	2,50	—
н238	414 361,96	1 301 734,92	Картометрический метод	2,50	—

Сведения о местоположении границ объекта					
1	2	3	4	5	6
н239	414 368,79	1 301 746,47	Картометрический метод	2,50	—
н240	414 345,66	1 301 760,26	Картометрический метод	2,50	—
241	414 347,25	1 301 763,18	Картометрический метод	2,50	—
н242	414 333,46	1 301 771,59	Картометрический метод	2,50	—
н243	414 316,21	1 301 737,79	Картометрический метод	2,50	—
н244	414 315,05	1 301 729,71	Картометрический метод	2,50	—
н245	414 335,34	1 301 718,17	Картометрический метод	2,50	—
н233	414 363,87	1 301 700,47	Картометрический метод	2,50	—
ЗУ1(16)					
н246	415 738,08	1 301 487,43	Картометрический метод	2,50	—
н247	415 693,48	1 301 672,45	Картометрический метод	2,50	—
н248	415 389,39	1 301 451,23	Картометрический метод	2,50	—
н249	415 391,36	1 301 403,85	Картометрический метод	2,50	—
н250	415 624,34	1 301 460,01	Картометрический метод	2,50	—
н251	415 598,30	1 301 567,33	Картометрический метод	2,50	—
н252	415 600,91	1 301 569,26	Картометрический метод	2,50	—
н253	415 596,66	1 301 587,46	Картометрический метод	2,50	—
н254	415 649,27	1 301 626,67	Картометрический метод	2,50	—
н255	415 690,28	1 301 603,71	Картометрический метод	2,50	—
н256	415 716,85	1 301 486,84	Картометрический метод	2,50	—
н257	415 713,28	1 301 485,98	Картометрический метод	2,50	—
н258	415 714,32	1 301 481,70	Картометрический метод	2,50	—
н246	415 738,08	1 301 487,43	Картометрический метод	2,50	—
3. Сведения о характерных точках части (частей) границы объекта					
1	2	3	4	5	6
—	—	—	—	—	—

ГРАФИЧЕСКОЕ ОПИСАНИЕ
местоположения границ населенных пунктов, территориальных
зон, особо охраняемых природных территорий, зон с особыми
условиями использования территории

1.1 Зона застройки индивидуальными жилыми домами (населенный пункт с Захарово)

(наименование объекта, местоположение границ которого описано (далее - объект))

Раздел 1

Сведения об объекте

№ п/п	Характеристики объекта	Описание характеристик
1	2	3
1	Местоположение объекта	Рязанская область, Захаровский муниципальный район, сельское поселение Захаровское, село Захарово.
2	Площадь объекта ± величина погрешности определения площади ($P \pm \Delta P$)	5 608 669 м ²
3	Иные характеристики объекта	Вид объекта реестра границ: Территориальная зона Реестровый номер: 62:02-7.16 Номер кадастрового района: 62:02 Наименование объекта: 1.1 Зона застройки индивидуальными жилыми домами (населенный пункт с Захарово) Вид или наименование зоны (территории) по документу: 1.1 Зона застройки индивидуальными жилыми домами Вид зоны: Жилая зона Номер: - Наименование органа, принявшего решение об установлении зоны (создании территории): Главное управление архитектуры и градостроительства Рязанской области

Сведения о местоположении измененных (уточненных) границ объекта

1. Система координат МСК-62, зона 1							
2. Сведения о характерных точках границ объекта							
Обозначение характерных точек границы	Существующие координаты, м		Измененные (уточненные) координаты, м		Метод определения координат характерной точки	Средняя квадратическая погрешность положения характерной точки (M _t), м	Описание обозначения точки на местности (при наличии)
	X	Y	X	Y			
1	2	3	4	5	6	7	8
62:02-7.16(1)							
1	416 107,91	1 301 651,94	416 107,91	1 301 651,94	Картометрически й метод	2,50	—
н2	—	—	416 160,51	1 301 733,99	Картометрически й метод	2,50	—
н3	—	—	416 160,61	1 301 733,94	Картометрически й метод	2,50	—
4	416 169,61	1 301 748,19	416 169,61	1 301 748,19	Картометрически й метод	2,50	—
5	416 200,72	1 301 803,76	416 200,72	1 301 803,76	Картометрически й метод	2,50	—
6	416 207,34	1 301 815,59	416 207,34	1 301 815,59	Картометрически й метод	2,50	—
7	416 249,78	1 301 891,41	416 249,78	1 301 891,41	Картометрически й метод	2,50	—
8	416 349,97	1 302 070,42	416 349,97	1 302 070,42	Картометрически й метод	2,50	—
9	415 571,15	1 302 770,76	415 571,15	1 302 770,76	Картометрически й метод	2,50	—
10	415 407,21	1 302 918,18	415 407,21	1 302 918,18	Картометрически й метод	2,50	—
11	415 400,82	1 302 912,41	415 400,82	1 302 912,41	Картометрически й метод	2,50	—
12	415 339,16	1 302 854,62	415 339,16	1 302 854,62	Картометрически й метод	2,50	—
13	415 277,13	1 302 774,85	415 277,13	1 302 774,85	Картометрически й метод	2,50	—
14	415 276,60	1 302 775,21	415 276,60	1 302 775,21	Картометрически й метод	2,50	—
15	415 275,75	1 302 776,48	415 275,75	1 302 776,48	Картометрически й метод	2,50	—
16	415 275,08	1 302 777,17	415 275,08	1 302 777,17	Картометрически й метод	2,50	—
17	415 273,49	1 302 775,37	415 273,49	1 302 775,37	Картометрически й метод	2,50	—
18	415 271,93	1 302 776,92	415 271,93	1 302 776,92	Картометрически й метод	2,50	—
19	415 266,45	1 302 768,36	415 266,45	1 302 768,36	Картометрически й метод	2,50	—
20	415 265,30	1 302 769,18	415 265,30	1 302 769,18	Картометрически й метод	2,50	—
21	415 262,80	1 302 766,39	415 262,80	1 302 766,39	Картометрически й метод	2,50	—
22	415 264,28	1 302 765,16	415 264,28	1 302 765,16	Картометрически й метод	2,50	—
н23	—	—	415 256,90	1 302 756,78	Картометрически й метод	2,50	—
н24	—	—	415 242,85	1 302 737,97	Картометрически й метод	2,50	—

Сведения о местоположении измененных (уточненных) границ объекта

1	2	3	4	5	6	7	8
н25	—	—	415 242,85	1 302 732,73	Картометрический метод	2,50	—
н26	—	—	415 264,92	1 302 717,54	Картометрический метод	2,50	—
н27	—	—	415 289,50	1 302 701,03	Картометрический метод	2,50	—
н28	—	—	415 369,02	1 302 647,79	Картометрический метод	2,50	—
н29	—	—	415 379,37	1 302 663,95	Картометрический метод	2,50	—
30	415 380,87	1 302 662,92	415 380,87	1 302 662,92	Картометрический метод	2,50	—
31	415 359,69	1 302 623,66	415 359,69	1 302 623,66	Картометрический метод	2,50	—
32	415 296,48	1 302 556,83	415 296,48	1 302 556,83	Картометрический метод	2,50	—
33	415 297,72	1 302 555,69	415 297,72	1 302 555,69	Картометрический метод	2,50	—
34	415 281,75	1 302 539,70	415 281,75	1 302 539,70	Картометрический метод	2,50	—
35	415 301,24	1 302 520,17	415 301,24	1 302 520,17	Картометрический метод	2,50	—
36	415 290,30	1 302 509,80	415 290,30	1 302 509,80	Картометрический метод	2,50	—
37	415 272,03	1 302 503,05	415 272,03	1 302 503,05	Картометрический метод	2,50	—
н38	—	—	415 242,04	1 302 520,15	Картометрический метод	2,50	—
н39	—	—	415 258,05	1 302 541,55	Картометрический метод	2,50	—
н40	—	—	415 230,05	1 302 567,82	Картометрический метод	2,50	—
н41	—	—	415 225,41	1 302 572,60	Картометрический метод	2,50	—
н42	—	—	415 217,75	1 302 572,07	Картометрический метод	2,50	—
н43	—	—	415 205,57	1 302 580,06	Картометрический метод	2,50	—
н44	—	—	415 191,88	1 302 590,87	Картометрический метод	2,50	—
н45	—	—	415 176,22	1 302 596,76	Картометрический метод	2,50	—
н46	—	—	415 170,72	1 302 589,90	Картометрический метод	2,50	—
47	415 155,33	1 302 569,57	415 155,33	1 302 569,57	Картометрический метод	2,50	—
48	415 133,36	1 302 584,49	415 133,36	1 302 584,49	Картометрический метод	2,50	—
49	415 134,72	1 302 586,00	415 134,72	1 302 586,00	Картометрический метод	2,50	—
50	415 116,83	1 302 598,53	415 116,83	1 302 598,53	Картометрический метод	2,50	—
51	415 066,12	1 302 547,94	415 066,12	1 302 547,94	Картометрический метод	2,50	—
52	415 056,13	1 302 537,73	415 056,13	1 302 537,73	Картометрический метод	2,50	—
53	415 040,90	1 302 523,09	415 040,90	1 302 523,09	Картометрический метод	2,50	—

Раздел 3

Сведения о местоположении измененных (уточненных) границ объекта

1	2	3	4	5	6	7	8
54	415 024,50	1 302 505,84	415 024,50	1 302 505,84	Картометрический метод	2,50	—
55	415 006,91	1 302 489,91	415 006,91	1 302 489,91	Картометрический метод	2,50	—
56	414 998,28	1 302 479,55	414 998,28	1 302 479,55	Картометрический метод	2,50	—
57	414 946,48	1 302 425,60	414 946,48	1 302 425,60	Картометрический метод	2,50	—
58	414 929,43	1 302 405,17	414 929,43	1 302 405,17	Картометрический метод	2,50	—
59	414 915,91	1 302 386,96	414 915,91	1 302 386,96	Картометрический метод	2,50	—
60	414 900,21	1 302 369,82	414 900,21	1 302 369,82	Картометрический метод	2,50	—
61	414 891,90	1 302 359,22	414 891,90	1 302 359,22	Картометрический метод	2,50	—
62	414 884,49	1 302 348,92	414 884,49	1 302 348,92	Картометрический метод	2,50	—
63	414 879,25	1 302 341,60	414 879,25	1 302 341,60	Картометрический метод	2,50	—
64	414 877,72	1 302 339,23	414 877,72	1 302 339,23	Картометрический метод	2,50	—
65	414 869,85	1 302 327,54	414 869,85	1 302 327,54	Картометрический метод	2,50	—
66	414 868,80	1 302 325,99	414 868,80	1 302 325,99	Картометрический метод	2,50	—
67	414 866,66	1 302 322,20	414 866,66	1 302 322,20	Картометрический метод	2,50	—
68	414 863,53	1 302 317,29	414 863,53	1 302 317,29	Картометрический метод	2,50	—
69	414 857,14	1 302 308,87	414 857,14	1 302 308,87	Картометрический метод	2,50	—
70	414 848,56	1 302 295,88	414 848,56	1 302 295,88	Картометрический метод	2,50	—
71	414 837,76	1 302 280,60	414 837,76	1 302 280,60	Картометрический метод	2,50	—
72	414 806,91	1 302 241,18	414 806,91	1 302 241,18	Картометрический метод	2,50	—
73	415 264,34	1 301 952,95	415 264,34	1 301 952,95	Картометрический метод	2,50	—
74	415 337,34	1 301 917,72	415 337,34	1 301 917,72	Картометрический метод	2,50	—
75	415 384,26	1 301 898,16	415 384,26	1 301 898,16	Картометрический метод	2,50	—
76	415 396,53	1 301 918,77	415 396,53	1 301 918,77	Картометрический метод	2,50	—
77	415 402,27	1 301 931,00	415 402,27	1 301 931,00	Картометрический метод	2,50	—
78	415 423,87	1 301 993,07	415 423,87	1 301 993,07	Картометрический метод	2,50	—
79	415 431,22	1 302 014,73	415 431,22	1 302 014,73	Картометрический метод	2,50	—
80	415 405,03	1 302 026,59	415 405,03	1 302 026,59	Картометрический метод	2,50	—
81	415 256,70	1 302 103,25	415 256,70	1 302 103,25	Картометрический метод	2,50	—
82	415 270,64	1 302 117,76	415 270,64	1 302 117,76	Картометрический метод	2,50	—

Сведения о местоположении измененных (уточненных) границ объекта

1	2	3	4	5	6	7	8
83	415 375,14	1 302 245,96	415 375,14	1 302 245,96	Картометрический метод	2,50	—
84	415 510,68	1 302 170,73	415 510,68	1 302 170,73	Картометрический метод	2,50	—
85	415 491,28	1 302 132,65	415 491,28	1 302 132,65	Картометрический метод	2,50	—
86	415 598,22	1 302 079,17	415 598,22	1 302 079,17	Картометрический метод	2,50	—
87	415 613,38	1 302 120,27	415 613,38	1 302 120,27	Картометрический метод	2,50	—
88	415 653,52	1 302 102,37	415 653,52	1 302 102,37	Картометрический метод	2,50	—
89	415 635,76	1 302 062,56	415 635,76	1 302 062,56	Картометрический метод	2,50	—
90	415 652,01	1 302 055,31	415 652,01	1 302 055,31	Картометрический метод	2,50	—
91	415 661,08	1 302 051,26	415 661,08	1 302 051,26	Картометрический метод	2,50	—
92	415 666,69	1 302 048,55	415 666,69	1 302 048,55	Картометрический метод	2,50	—
93	415 723,91	1 302 022,46	415 723,91	1 302 022,46	Картометрический метод	2,50	—
94	415 724,78	1 302 020,07	415 724,78	1 302 020,07	Картометрический метод	2,50	—
95	415 689,05	1 301 932,19	415 689,05	1 301 932,19	Картометрический метод	2,50	—
96	415 782,75	1 301 883,94	415 782,75	1 301 883,94	Картометрический метод	2,50	—
97	415 814,67	1 301 867,03	415 814,67	1 301 867,03	Картометрический метод	2,50	—
98	415 933,67	1 301 817,33	415 933,67	1 301 817,33	Картометрический метод	2,50	—
99	415 985,66	1 301 795,62	415 985,66	1 301 795,62	Картометрический метод	2,50	—
100	415 971,03	1 301 755,10	415 971,03	1 301 755,10	Картометрический метод	2,50	—
101	415 953,43	1 301 706,35	415 953,43	1 301 706,35	Картометрический метод	2,50	—
102	416 019,67	1 301 683,00	416 019,67	1 301 683,00	Картометрический метод	2,50	—
103	416 038,02	1 301 676,53	416 038,02	1 301 676,53	Картометрический метод	2,50	—
104	416 060,37	1 301 668,81	416 060,37	1 301 668,81	Картометрический метод	2,50	—
105	416 081,22	1 301 661,41	416 081,22	1 301 661,41	Картометрический метод	2,50	—
1	416 107,91	1 301 651,94	416 107,91	1 301 651,94	Картометрический метод	2,50	—
62:02-7.16(2)							
106	415 766,55	1 301 725,59	415 766,55	1 301 725,59	Картометрический метод	2,50	—
190	415 693,48	1 301 672,45	415 693,48	1 301 672,45	Картометрический метод	2,50	—
189	415 389,39	1 301 451,23	415 389,39	1 301 451,23	Картометрический метод	2,50	—
188	415 367,02	1 301 457,54	415 367,02	1 301 457,54	Картометрический метод	2,50	—

Сведения о местоположении измененных (уточненных) границ объекта

1	2	3	4	5	6	7	8
187	415 327,87	1 301 438,36	415 327,87	1 301 438,36	Картометрический метод	2,50	—
186	415 299,57	1 301 431,84	415 299,57	1 301 431,84	Картометрический метод	2,50	—
185	415 278,90	1 301 435,98	415 278,90	1 301 435,98	Картометрический метод	2,50	—
184	415 304,14	1 301 474,95	415 304,14	1 301 474,95	Картометрический метод	2,50	—
183	415 282,74	1 301 482,98	415 282,74	1 301 482,98	Картометрический метод	2,50	—
182	415 258,43	1 301 481,21	415 258,43	1 301 481,21	Картометрический метод	2,50	—
181	415 230,81	1 301 487,00	415 230,81	1 301 487,00	Картометрический метод	2,50	—
180	415 160,19	1 301 452,65	415 160,19	1 301 452,65	Картометрический метод	2,50	—
179	415 107,05	1 301 467,67	415 107,05	1 301 467,67	Картометрический метод	2,50	—
178	415 016,17	1 301 432,38	415 016,17	1 301 432,38	Картометрический метод	2,50	—
177	414 992,63	1 301 429,26	414 992,63	1 301 429,26	Картометрический метод	2,50	—
176	414 973,06	1 301 417,38	414 973,06	1 301 417,38	Картометрический метод	2,50	—
175	414 926,48	1 301 424,87	414 926,48	1 301 424,87	Картометрический метод	2,50	—
174	414 913,70	1 301 439,48	414 913,70	1 301 439,48	Картометрический метод	2,50	—
173	414 895,54	1 301 451,69	414 895,54	1 301 451,69	Картометрический метод	2,50	—
172	414 860,79	1 301 479,20	414 860,79	1 301 479,20	Картометрический метод	2,50	—
171	414 841,95	1 301 487,00	414 841,95	1 301 487,00	Картометрический метод	2,50	—
170	414 834,01	1 301 483,90	414 834,01	1 301 483,90	Картометрический метод	2,50	—
169	414 734,34	1 301 492,90	414 734,34	1 301 492,90	Картометрический метод	2,50	—
168	414 708,88	1 301 476,57	414 708,88	1 301 476,57	Картометрический метод	2,50	—
167	414 701,33	1 301 469,54	414 701,33	1 301 469,54	Картометрический метод	2,50	—
166	414 690,32	1 301 482,93	414 690,32	1 301 482,93	Картометрический метод	2,50	—
165	414 678,95	1 301 493,89	414 678,95	1 301 493,89	Картометрический метод	2,50	—
164	414 666,77	1 301 503,65	414 666,77	1 301 503,65	Картометрический метод	2,50	—
163	414 665,97	1 301 504,24	414 665,97	1 301 504,24	Картометрический метод	2,50	—
162	414 653,47	1 301 514,20	414 653,47	1 301 514,20	Картометрический метод	2,50	—
161	414 614,17	1 301 542,42	414 614,17	1 301 542,42	Картометрический метод	2,50	—
160	414 582,81	1 301 568,15	414 582,81	1 301 568,15	Картометрический метод	2,50	—
159	414 555,35	1 301 586,39	414 555,35	1 301 586,39	Картометрический метод	2,50	—

Сведения о местоположении измененных (уточненных) границ объекта

1	2	3	4	5	6	7	8
158	414 492,28	1 301 631,37	414 492,28	1 301 631,37	Картометрический метод	2,50	—
157	414 495,29	1 301 634,02	414 495,29	1 301 634,02	Картометрический метод	2,50	—
156	414 509,72	1 301 651,75	414 509,72	1 301 651,75	Картометрический метод	2,50	—
155	414 483,51	1 301 668,28	414 483,51	1 301 668,28	Картометрический метод	2,50	—
154	414 477,54	1 301 677,12	414 477,54	1 301 677,12	Картометрический метод	2,50	—
153	414 465,00	1 301 684,44	414 465,00	1 301 684,44	Картометрический метод	2,50	—
152	414 526,71	1 301 785,43	414 526,71	1 301 785,43	Картометрический метод	2,50	—
151	414 552,83	1 301 825,12	414 552,83	1 301 825,12	Картометрический метод	2,50	—
150	414 562,86	1 301 840,69	414 562,86	1 301 840,69	Картометрический метод	2,50	—
149	414 590,28	1 301 822,35	414 590,28	1 301 822,35	Картометрический метод	2,50	—
148	414 589,60	1 301 821,10	414 589,60	1 301 821,10	Картометрический метод	2,50	—
147	414 622,48	1 301 799,70	414 622,48	1 301 799,70	Картометрический метод	2,50	—
146	414 639,10	1 301 788,11	414 639,10	1 301 788,11	Картометрический метод	2,50	—
145	414 667,99	1 301 829,65	414 667,99	1 301 829,65	Картометрический метод	2,50	—
144	414 680,25	1 301 854,66	414 680,25	1 301 854,66	Картометрический метод	2,50	—
143	414 673,56	1 301 858,32	414 673,56	1 301 858,32	Картометрический метод	2,50	—
142	414 674,38	1 301 859,60	414 674,38	1 301 859,60	Картометрический метод	2,50	—
141	414 694,39	1 301 890,84	414 694,39	1 301 890,84	Картометрический метод	2,50	—
140	414 726,12	1 301 869,44	414 726,12	1 301 869,44	Картометрический метод	2,50	—
139	414 764,83	1 301 913,13	414 764,83	1 301 913,13	Картометрический метод	2,50	—
138	414 770,54	1 301 922,47	414 770,54	1 301 922,47	Картометрический метод	2,50	—
137	414 775,67	1 301 930,38	414 775,67	1 301 930,38	Картометрический метод	2,50	—
136	414 770,22	1 301 934,18	414 770,22	1 301 934,18	Картометрический метод	2,50	—
135	414 790,52	1 301 964,10	414 790,52	1 301 964,10	Картометрический метод	2,50	—
134	414 794,01	1 301 961,68	414 794,01	1 301 961,68	Картометрический метод	2,50	—
133	414 794,31	1 301 962,19	414 794,31	1 301 962,19	Картометрический метод	2,50	—
132	414 833,10	1 301 946,33	414 833,10	1 301 946,33	Картометрический метод	2,50	—
131	414 839,15	1 301 960,74	414 839,15	1 301 960,74	Картометрический метод	2,50	—
130	414 854,92	1 301 986,18	414 854,92	1 301 986,18	Картометрический метод	2,50	—

Раздел 3

Сведения о местоположении измененных (уточненных) границ объекта

1	2	3	4	5	6	7	8
129	414 854,67	1 301 986,76	414 854,67	1 301 986,76	Картометрический метод	2,50	—
128	414 844,53	1 301 987,67	414 844,53	1 301 987,67	Картометрический метод	2,50	—
127	414 836,40	1 301 994,41	414 836,40	1 301 994,41	Картометрический метод	2,50	—
126	414 843,71	1 302 005,27	414 843,71	1 302 005,27	Картометрический метод	2,50	—
125	414 833,87	1 302 017,97	414 833,87	1 302 017,97	Картометрический метод	2,50	—
124	414 862,60	1 302 065,98	414 862,60	1 302 065,98	Картометрический метод	2,50	—
123	414 869,89	1 302 077,46	414 869,89	1 302 077,46	Картометрический метод	2,50	—
122	414 864,11	1 302 081,47	414 864,11	1 302 081,47	Картометрический метод	2,50	—
121	414 862,06	1 302 091,42	414 862,06	1 302 091,42	Картометрический метод	2,50	—
120	414 835,93	1 302 111,61	414 835,93	1 302 111,61	Картометрический метод	2,50	—
119	414 820,89	1 302 119,46	414 820,89	1 302 119,46	Картометрический метод	2,50	—
118	414 799,00	1 302 130,82	414 799,00	1 302 130,82	Картометрический метод	2,50	—
117	414 790,29	1 302 136,11	414 790,29	1 302 136,11	Картометрический метод	2,50	—
116	414 768,39	1 302 147,73	414 768,39	1 302 147,73	Картометрический метод	2,50	—
115	414 759,36	1 302 152,09	414 759,36	1 302 152,09	Картометрический метод	2,50	—
114	414 780,68	1 302 190,76	414 780,68	1 302 190,76	Картометрический метод	2,50	—
113	414 793,14	1 302 208,00	414 793,14	1 302 208,00	Картометрический метод	2,50	—
112	414 798,29	1 302 216,39	414 798,29	1 302 216,39	Картометрический метод	2,50	—
111	414 805,57	1 302 228,43	414 805,57	1 302 228,43	Картометрический метод	2,50	—
110	414 802,08	1 302 233,45	414 802,08	1 302 233,45	Картометрический метод	2,50	—
109	415 128,96	1 302 026,82	415 128,96	1 302 026,82	Картометрический метод	2,50	—
108	415 256,83	1 301 946,12	415 256,83	1 301 946,12	Картометрический метод	2,50	—
107	415 333,58	1 301 905,39	415 333,58	1 301 905,39	Картометрический метод	2,50	—
106	415 766,55	1 301 725,59	415 766,55	1 301 725,59	Картометрический метод	2,50	—
Внутренний контур 1 из 2							
191	415 462,64	1 301 767,15	415 462,64	1 301 767,15	Картометрический метод	2,50	—
192	415 411,27	1 301 666,28	415 411,27	1 301 666,28	Картометрический метод	2,50	—
193	415 244,68	1 301 755,46	415 244,68	1 301 755,46	Картометрический метод	2,50	—
194	415 262,74	1 301 787,62	415 262,74	1 301 787,62	Картометрический метод	2,50	—

Раздел 3

Сведения о местоположении измененных (уточненных) границ объекта

1	2	3	4	5	6	7	8
195	415 243,40	1 301 798,83	415 243,40	1 301 798,83	Картометрический метод	2,50	—
196	415 234,82	1 301 805,37	415 234,82	1 301 805,37	Картометрический метод	2,50	—
197	415 223,01	1 301 813,61	415 223,01	1 301 813,61	Картометрический метод	2,50	—
198	415 229,13	1 301 821,64	415 229,13	1 301 821,64	Картометрический метод	2,50	—
199	415 217,68	1 301 832,43	415 217,68	1 301 832,43	Картометрический метод	2,50	—
200	415 233,92	1 301 861,14	415 233,92	1 301 861,14	Картометрический метод	2,50	—
201	415 250,44	1 301 890,21	415 250,44	1 301 890,21	Картометрический метод	2,50	—
202	415 249,65	1 301 890,74	415 249,65	1 301 890,74	Картометрический метод	2,50	—
203	415 258,17	1 301 907,00	415 258,17	1 301 907,00	Картометрический метод	2,50	—
204	415 260,26	1 301 905,93	415 260,26	1 301 905,93	Картометрический метод	2,50	—
205	415 261,30	1 301 908,08	415 261,30	1 301 908,08	Картометрический метод	2,50	—
206	415 259,27	1 301 909,10	415 259,27	1 301 909,10	Картометрический метод	2,50	—
207	415 269,81	1 301 927,91	415 269,81	1 301 927,91	Картометрический метод	2,50	—
208	415 320,79	1 301 901,81	415 320,79	1 301 901,81	Картометрический метод	2,50	—
209	415 301,62	1 301 864,44	415 301,62	1 301 864,44	Картометрический метод	2,50	—
210	415 291,16	1 301 843,76	415 291,16	1 301 843,76	Картометрический метод	2,50	—
191	415 462,64	1 301 767,15	415 462,64	1 301 767,15	Картометрический метод	2,50	—
Внутренний контур 2 из 2							
211	414 930,69	1 301 774,60	414 930,69	1 301 774,60	Картометрический метод	2,50	—
212	414 924,03	1 301 778,15	414 924,03	1 301 778,15	Картометрический метод	2,50	—
213	414 910,27	1 301 786,36	414 910,27	1 301 786,36	Картометрический метод	2,50	—
214	414 909,04	1 301 785,07	414 909,04	1 301 785,07	Картометрический метод	2,50	—
215	414 877,82	1 301 807,24	414 877,82	1 301 807,24	Картометрический метод	2,50	—
216	414 852,30	1 301 764,60	414 852,30	1 301 764,60	Картометрический метод	2,50	—
217	414 903,36	1 301 725,14	414 903,36	1 301 725,14	Картометрический метод	2,50	—
218	414 922,64	1 301 757,76	414 922,64	1 301 757,76	Картометрический метод	2,50	—
219	414 921,94	1 301 758,14	414 921,94	1 301 758,14	Картометрический метод	2,50	—
211	414 930,69	1 301 774,60	414 930,69	1 301 774,60	Картометрический метод	2,50	—
62:02-7.16(3)							
220	415 918,63	1 300 862,56	415 918,63	1 300 862,56	Картометрический метод	2,50	—

Сведения о местоположении измененных (уточненных) границ объекта

1	2	3	4	5	6	7	8
236	415 577,17	1 300 791,30	415 577,17	1 300 791,30	Картометрический метод	2,50	—
235	415 207,78	1 300 723,52	415 207,78	1 300 723,52	Картометрический метод	2,50	—
234	414 914,70	1 300 651,48	414 914,70	1 300 651,48	Картометрический метод	2,50	—
233	414 840,83	1 300 636,82	414 840,83	1 300 636,82	Картометрический метод	2,50	—
232	414 785,88	1 300 634,99	414 785,88	1 300 634,99	Картометрический метод	2,50	—
231	414 772,19	1 300 644,68	414 772,19	1 300 644,68	Картометрический метод	2,50	—
230	414 768,46	1 300 737,10	414 768,46	1 300 737,10	Картометрический метод	2,50	—
229	414 764,13	1 300 833,37	414 764,13	1 300 833,37	Картометрический метод	2,50	—
228	414 753,02	1 301 073,17	414 753,02	1 301 073,17	Картометрический метод	2,50	—
227	414 747,48	1 301 208,97	414 747,48	1 301 208,97	Картометрический метод	2,50	—
226	414 746,12	1 301 243,49	414 746,12	1 301 243,49	Картометрический метод	2,50	—
225	414 745,21	1 301 260,05	414 745,21	1 301 260,05	Картометрический метод	2,50	—
224	414 744,59	1 301 267,41	414 744,59	1 301 267,41	Картометрический метод	2,50	—
223	414 744,98	1 301 267,41	414 744,98	1 301 267,41	Картометрический метод	2,50	—
222	415 004,29	1 301 285,75	415 004,29	1 301 285,75	Картометрический метод	2,50	—
221	415 772,99	1 301 471,19	415 772,99	1 301 471,19	Картометрический метод	2,50	—
220	415 918,63	1 300 862,56	415 918,63	1 300 862,56	Картометрический метод	2,50	—
Внутренний контур 1 из 3							
237	415 074,01	1 300 908,03	415 074,01	1 300 908,03	Картометрический метод	2,50	—
238	415 050,34	1 301 011,40	415 050,34	1 301 011,40	Картометрический метод	2,50	—
239	415 021,48	1 301 009,18	415 021,48	1 301 009,18	Картометрический метод	2,50	—
240	415 024,87	1 300 959,29	415 024,87	1 300 959,29	Картометрический метод	2,50	—
241	415 025,39	1 300 951,56	415 025,39	1 300 951,56	Картометрический метод	2,50	—
242	415 028,77	1 300 901,67	415 028,77	1 300 901,67	Картометрический метод	2,50	—
237	415 074,01	1 300 908,03	415 074,01	1 300 908,03	Картометрический метод	2,50	—
Внутренний контур 2 из 3							
243	415 241,11	1 301 265,73	415 241,11	1 301 265,73	Картометрический метод	2,50	—
244	415 239,69	1 301 271,57	415 239,69	1 301 271,57	Картометрический метод	2,50	—
245	415 227,93	1 301 320,16	415 227,93	1 301 320,16	Картометрический метод	2,50	—
246	415 176,81	1 301 309,20	415 176,81	1 301 309,20	Картометрический метод	2,50	—

Сведения о местоположении измененных (уточненных) границ объекта

1	2	3	4	5	6	7	8
247	415 197,67	1 301 255,22	415 197,67	1 301 255,22	Картометрический метод	2,50	—
248	415 211,95	1 301 258,68	415 211,95	1 301 258,68	Картометрический метод	2,50	—
243	415 241,11	1 301 265,73	415 241,11	1 301 265,73	Картометрический метод	2,50	—
Внутренний контур 3 из 3							
249	415 094,86	1 301 104,81	415 094,86	1 301 104,81	Картометрический метод	2,50	—
250	415 081,69	1 301 159,24	415 081,69	1 301 159,24	Картометрический метод	2,50	—
251	415 063,02	1 301 154,75	415 063,02	1 301 154,75	Картометрический метод	2,50	—
252	415 070,85	1 301 099,00	415 070,85	1 301 099,00	Картометрический метод	2,50	—
249	415 094,86	1 301 104,81	415 094,86	1 301 104,81	Картометрический метод	2,50	—
62:02-7.16(4)							
253	414 753,07	1 302 272,26	414 753,07	1 302 272,26	Картометрический метод	2,50	—
404	414 555,54	1 302 364,75	414 555,54	1 302 364,75	Картометрический метод	2,50	—
403	414 525,94	1 302 378,24	414 525,94	1 302 378,24	Картометрический метод	2,50	—
402	414 500,96	1 302 388,08	414 500,96	1 302 388,08	Картометрический метод	2,50	—
401	414 485,45	1 302 392,89	414 485,45	1 302 392,89	Картометрический метод	2,50	—
400	414 203,45	1 302 485,09	414 203,45	1 302 485,09	Картометрический метод	2,50	—
399	414 199,63	1 302 486,15	414 199,63	1 302 486,15	Картометрический метод	2,50	—
398	414 203,22	1 302 490,07	414 203,22	1 302 490,07	Картометрический метод	2,50	—
397	414 210,13	1 302 490,42	414 210,13	1 302 490,42	Картометрический метод	2,50	—
396	414 212,48	1 302 490,38	414 212,48	1 302 490,38	Картометрический метод	2,50	—
395	414 215,41	1 302 494,91	414 215,41	1 302 494,91	Картометрический метод	2,50	—
394	414 216,64	1 302 500,57	414 216,64	1 302 500,57	Картометрический метод	2,50	—
393	414 215,36	1 302 505,20	414 215,36	1 302 505,20	Картометрический метод	2,50	—
392	414 210,45	1 302 510,13	414 210,45	1 302 510,13	Картометрический метод	2,50	—
391	414 204,76	1 302 512,61	414 204,76	1 302 512,61	Картометрический метод	2,50	—
390	414 202,90	1 302 514,48	414 202,90	1 302 514,48	Картометрический метод	2,50	—
389	414 202,03	1 302 517,54	414 202,03	1 302 517,54	Картометрический метод	2,50	—
388	414 205,61	1 302 527,15	414 205,61	1 302 527,15	Картометрический метод	2,50	—
387	414 205,82	1 302 535,19	414 205,82	1 302 535,19	Картометрический метод	2,50	—
386	414 200,12	1 302 554,63	414 200,12	1 302 554,63	Картометрический метод	2,50	—

Сведения о местоположении измененных (уточненных) границ объекта

1	2	3	4	5	6	7	8
385	414 197,17	1 302 565,23	414 197,17	1 302 565,23	Картометрический метод	2,50	—
384	414 202,88	1 302 577,09	414 202,88	1 302 577,09	Картометрический метод	2,50	—
383	414 212,39	1 302 583,70	414 212,39	1 302 583,70	Картометрический метод	2,50	—
382	414 223,17	1 302 601,12	414 223,17	1 302 601,12	Картометрический метод	2,50	—
381	414 232,07	1 302 615,51	414 232,07	1 302 615,51	Картометрический метод	2,50	—
380	414 231,62	1 302 622,71	414 231,62	1 302 622,71	Картометрический метод	2,50	—
379	414 229,70	1 302 633,01	414 229,70	1 302 633,01	Картометрический метод	2,50	—
378	414 228,80	1 302 637,85	414 228,80	1 302 637,85	Картометрический метод	2,50	—
377	414 226,79	1 302 642,43	414 226,79	1 302 642,43	Картометрический метод	2,50	—
376	414 222,93	1 302 646,29	414 222,93	1 302 646,29	Картометрический метод	2,50	—
375	414 220,29	1 302 652,70	414 220,29	1 302 652,70	Картометрический метод	2,50	—
374	414 218,40	1 302 664,49	414 218,40	1 302 664,49	Картометрический метод	2,50	—
373	414 218,08	1 302 673,63	414 218,08	1 302 673,63	Картометрический метод	2,50	—
372	414 219,31	1 302 682,44	414 219,31	1 302 682,44	Картометрический метод	2,50	—
371	414 217,39	1 302 688,10	414 217,39	1 302 688,10	Картометрический метод	2,50	—
370	414 218,21	1 302 695,08	414 218,21	1 302 695,08	Картометрический метод	2,50	—
369	414 228,00	1 302 709,67	414 228,00	1 302 709,67	Картометрический метод	2,50	—
368	414 239,27	1 302 723,29	414 239,27	1 302 723,29	Картометрический метод	2,50	—
367	414 246,85	1 302 732,44	414 246,85	1 302 732,44	Картометрический метод	2,50	—
366	414 251,35	1 302 742,79	414 251,35	1 302 742,79	Картометрический метод	2,50	—
365	414 251,65	1 302 749,38	414 251,65	1 302 749,38	Картометрический метод	2,50	—
364	414 259,38	1 302 762,30	414 259,38	1 302 762,30	Картометрический метод	2,50	—
363	414 266,63	1 302 769,52	414 266,63	1 302 769,52	Картометрический метод	2,50	—
362	414 268,03	1 302 783,57	414 268,03	1 302 783,57	Картометрический метод	2,50	—
361	414 275,02	1 302 790,54	414 275,02	1 302 790,54	Картометрический метод	2,50	—
360	414 284,57	1 302 794,87	414 284,57	1 302 794,87	Картометрический метод	2,50	—
359	414 289,24	1 302 802,68	414 289,24	1 302 802,68	Картометрический метод	2,50	—
358	414 285,52	1 302 808,99	414 285,52	1 302 808,99	Картометрический метод	2,50	—
357	414 279,61	1 302 811,76	414 279,61	1 302 811,76	Картометрический метод	2,50	—

Раздел 3

Сведения о местоположении измененных (уточненных) границ объекта

1	2	3	4	5	6	7	8
356	414 274,78	1 302 809,19	414 274,78	1 302 809,19	Картометрический метод	2,50	—
355	414 267,51	1 302 801,94	414 267,51	1 302 801,94	Картометрический метод	2,50	—
354	414 262,32	1 302 796,77	414 262,32	1 302 796,77	Картометрический метод	2,50	—
353	414 253,76	1 302 793,24	414 253,76	1 302 793,24	Картометрический метод	2,50	—
352	414 249,19	1 302 788,68	414 249,19	1 302 788,68	Картометрический метод	2,50	—
351	414 238,40	1 302 774,58	414 238,40	1 302 774,58	Картометрический метод	2,50	—
350	414 236,35	1 302 756,22	414 236,35	1 302 756,22	Картометрический метод	2,50	—
349	414 222,11	1 302 731,60	414 222,11	1 302 731,60	Картометрический метод	2,50	—
348	414 212,31	1 302 711,29	414 212,31	1 302 711,29	Картометрический метод	2,50	—
347	414 205,26	1 302 702,20	414 205,26	1 302 702,20	Картометрический метод	2,50	—
346	414 199,13	1 302 689,86	414 199,13	1 302 689,86	Картометрический метод	2,50	—
345	414 197,19	1 302 679,90	414 197,19	1 302 679,90	Картометрический метод	2,50	—
344	414 200,04	1 302 668,81	414 200,04	1 302 668,81	Картометрический метод	2,50	—
343	414 201,02	1 302 647,64	414 201,02	1 302 647,64	Картометрический метод	2,50	—
342	414 198,29	1 302 634,06	414 198,29	1 302 634,06	Картометрический метод	2,50	—
341	414 191,44	1 302 612,89	414 191,44	1 302 612,89	Картометрический метод	2,50	—
340	414 180,90	1 302 590,88	414 180,90	1 302 590,88	Картометрический метод	2,50	—
339	414 176,32	1 302 577,57	414 176,32	1 302 577,57	Картометрический метод	2,50	—
338	414 175,88	1 302 561,27	414 175,88	1 302 561,27	Картометрический метод	2,50	—
337	414 179,30	1 302 544,51	414 179,30	1 302 544,51	Картометрический метод	2,50	—
336	414 183,11	1 302 535,41	414 183,11	1 302 535,41	Картометрический метод	2,50	—
335	414 187,74	1 302 528,46	414 187,74	1 302 528,46	Картометрический метод	2,50	—
334	414 187,47	1 302 517,97	414 187,47	1 302 517,97	Картометрический метод	2,50	—
333	414 185,52	1 302 508,65	414 185,52	1 302 508,65	Картометрический метод	2,50	—
332	414 187,08	1 302 489,66	414 187,08	1 302 489,66	Картометрический метод	2,50	—
331	414 137,67	1 302 504,41	414 137,67	1 302 504,41	Картометрический метод	2,50	—
330	414 105,85	1 302 515,43	414 105,85	1 302 515,43	Картометрический метод	2,50	—
329	414 071,97	1 302 531,43	414 071,97	1 302 531,43	Картометрический метод	2,50	—
328	414 058,89	1 302 541,92	414 058,89	1 302 541,92	Картометрический метод	2,50	—

Сведения о местоположении измененных (уточненных) границ объекта

1	2	3	4	5	6	7	8
327	414 046,82	1 302 557,69	414 046,82	1 302 557,69	Картометрический метод	2,50	—
326	414 043,26	1 302 565,91	414 043,26	1 302 565,91	Картометрический метод	2,50	—
325	414 038,95	1 302 587,84	414 038,95	1 302 587,84	Картометрический метод	2,50	—
324	414 039,46	1 302 605,89	414 039,46	1 302 605,89	Картометрический метод	2,50	—
323	414 040,83	1 302 633,67	414 040,83	1 302 633,67	Картометрический метод	2,50	—
322	414 047,54	1 302 651,78	414 047,54	1 302 651,78	Картометрический метод	2,50	—
321	414 093,81	1 302 718,62	414 093,81	1 302 718,62	Картометрический метод	2,50	—
320	414 114,99	1 302 752,32	414 114,99	1 302 752,32	Картометрический метод	2,50	—
319	414 122,74	1 302 779,34	414 122,74	1 302 779,34	Картометрический метод	2,50	—
318	414 121,38	1 302 816,55	414 121,38	1 302 816,55	Картометрический метод	2,50	—
317	414 102,47	1 302 889,26	414 102,47	1 302 889,26	Картометрический метод	2,50	—
316	414 083,75	1 302 956,82	414 083,75	1 302 956,82	Картометрический метод	2,50	—
315	414 103,24	1 302 966,51	414 103,24	1 302 966,51	Картометрический метод	2,50	—
314	414 276,72	1 303 043,71	414 276,72	1 303 043,71	Картометрический метод	2,50	—
313	414 406,79	1 303 101,59	414 406,79	1 303 101,59	Картометрический метод	2,50	—
312	414 423,90	1 303 130,38	414 423,90	1 303 130,38	Картометрический метод	2,50	—
311	414 681,57	1 303 442,63	414 681,57	1 303 442,63	Картометрический метод	2,50	—
310	414 773,78	1 303 370,01	414 773,78	1 303 370,01	Картометрический метод	2,50	—
309	415 052,12	1 303 300,16	415 052,12	1 303 300,16	Картометрический метод	2,50	—
308	415 222,04	1 303 261,59	415 222,04	1 303 261,59	Картометрический метод	2,50	—
307	415 390,05	1 303 092,42	415 390,05	1 303 092,42	Картометрический метод	2,50	—
306	415 299,93	1 303 001,26	415 299,93	1 303 001,26	Картометрический метод	2,50	—
305	415 364,68	1 302 936,84	415 364,68	1 302 936,84	Картометрический метод	2,50	—
304	415 361,46	1 302 932,29	415 361,46	1 302 932,29	Картометрический метод	2,50	—
303	415 356,87	1 302 925,80	415 356,87	1 302 925,80	Картометрический метод	2,50	—
302	415 332,55	1 302 897,80	415 332,55	1 302 897,80	Картометрический метод	2,50	—
301	415 311,11	1 302 876,65	415 311,11	1 302 876,65	Картометрический метод	2,50	—
300	415 302,01	1 302 867,36	415 302,01	1 302 867,36	Картометрический метод	2,50	—
299	415 272,81	1 302 839,66	415 272,81	1 302 839,66	Картометрический метод	2,50	—

Раздел 3

Сведения о местоположении измененных (уточненных) границ объекта

1	2	3	4	5	6	7	8
298	415 227,64	1 302 799,60	415 227,64	1 302 799,60	Картометрический метод	2,50	—
297	415 229,93	1 302 797,75	415 229,93	1 302 797,75	Картометрический метод	2,50	—
296	415 220,23	1 302 785,61	415 220,23	1 302 785,61	Картометрический метод	2,50	—
295	415 219,71	1 302 785,96	415 219,71	1 302 785,96	Картометрический метод	2,50	—
294	415 202,58	1 302 765,35	415 202,58	1 302 765,35	Картометрический метод	2,50	—
293	415 157,40	1 302 720,14	415 157,40	1 302 720,14	Картометрический метод	2,50	—
292	415 133,50	1 302 738,71	415 133,50	1 302 738,71	Картометрический метод	2,50	—
291	415 154,56	1 302 773,83	415 154,56	1 302 773,83	Картометрический метод	2,50	—
290	415 096,98	1 302 811,44	415 096,98	1 302 811,44	Картометрический метод	2,50	—
289	415 102,85	1 302 825,32	415 102,85	1 302 825,32	Картометрический метод	2,50	—
288	415 031,19	1 302 868,45	415 031,19	1 302 868,45	Картометрический метод	2,50	—
287	415 023,90	1 302 858,66	415 023,90	1 302 858,66	Картометрический метод	2,50	—
286	415 023,54	1 302 858,95	415 023,54	1 302 858,95	Картометрический метод	2,50	—
285	415 006,05	1 302 872,86	415 006,05	1 302 872,86	Картометрический метод	2,50	—
284	414 961,12	1 302 811,52	414 961,12	1 302 811,52	Картометрический метод	2,50	—
283	415 115,81	1 302 717,63	415 115,81	1 302 717,63	Картометрический метод	2,50	—
282	415 120,92	1 302 725,11	415 120,92	1 302 725,11	Картометрический метод	2,50	—
281	415 122,63	1 302 724,07	415 122,63	1 302 724,07	Картометрический метод	2,50	—
280	415 141,58	1 302 709,34	415 141,58	1 302 709,34	Картометрический метод	2,50	—
279	415 134,58	1 302 702,61	415 134,58	1 302 702,61	Картометрический метод	2,50	—
278	415 137,71	1 302 698,36	415 137,71	1 302 698,36	Картометрический метод	2,50	—
277	415 024,99	1 302 586,23	415 024,99	1 302 586,23	Картометрический метод	2,50	—
276	415 005,57	1 302 568,59	415 005,57	1 302 568,59	Картометрический метод	2,50	—
275	414 992,89	1 302 557,08	414 992,89	1 302 557,08	Картометрический метод	2,50	—
274	414 988,99	1 302 553,40	414 988,99	1 302 553,40	Картометрический метод	2,50	—
273	414 979,56	1 302 545,17	414 979,56	1 302 545,17	Картометрический метод	2,50	—
272	414 955,91	1 302 523,91	414 955,91	1 302 523,91	Картометрический метод	2,50	—
271	414 938,29	1 302 506,85	414 938,29	1 302 506,85	Картометрический метод	2,50	—
270	414 935,99	1 302 504,58	414 935,99	1 302 504,58	Картометрический метод	2,50	—

Сведения о местоположении измененных (уточненных) границ объекта

1	2	3	4	5	6	7	8
269	414 923,91	1 302 494,85	414 923,91	1 302 494,85	Картометрический метод	2,50	—
268	414 914,60	1 302 486,00	414 914,60	1 302 486,00	Картометрический метод	2,50	—
267	414 913,26	1 302 484,64	414 913,26	1 302 484,64	Картометрический метод	2,50	—
266	414 909,75	1 302 481,44	414 909,75	1 302 481,44	Картометрический метод	2,50	—
265	414 905,67	1 302 476,85	414 905,67	1 302 476,85	Картометрический метод	2,50	—
264	414 901,46	1 302 473,51	414 901,46	1 302 473,51	Картометрический метод	2,50	—
263	414 898,25	1 302 470,29	414 898,25	1 302 470,29	Картометрический метод	2,50	—
262	414 884,91	1 302 456,76	414 884,91	1 302 456,76	Картометрический метод	2,50	—
261	414 882,95	1 302 454,60	414 882,95	1 302 454,60	Картометрический метод	2,50	—
260	414 855,59	1 302 421,64	414 855,59	1 302 421,64	Картометрический метод	2,50	—
259	414 844,93	1 302 406,96	414 844,93	1 302 406,96	Картометрический метод	2,50	—
258	414 805,90	1 302 350,80	414 805,90	1 302 350,80	Картометрический метод	2,50	—
257	414 802,30	1 302 345,60	414 802,30	1 302 345,60	Картометрический метод	2,50	—
256	414 765,15	1 302 291,60	414 765,15	1 302 291,60	Картометрический метод	2,50	—
255	414 762,80	1 302 288,30	414 762,80	1 302 288,30	Картометрический метод	2,50	—
254	414 754,58	1 302 276,68	414 754,58	1 302 276,68	Картометрический метод	2,50	—
253	414 753,07	1 302 272,26	414 753,07	1 302 272,26	Картометрический метод	2,50	—
Внутренний контур 1 из 2							
405	414 897,52	1 302 941,02	414 897,52	1 302 941,02	Картометрический метод	2,50	—
406	414 909,18	1 303 051,75	414 909,18	1 303 051,75	Картометрический метод	2,50	—
407	414 756,45	1 303 066,59	414 756,45	1 303 066,59	Картометрический метод	2,50	—
408	414 643,57	1 303 095,80	414 643,57	1 303 095,80	Картометрический метод	2,50	—
409	414 639,18	1 302 995,13	414 639,18	1 302 995,13	Картометрический метод	2,50	—
410	414 808,16	1 302 964,87	414 808,16	1 302 964,87	Картометрический метод	2,50	—
405	414 897,52	1 302 941,02	414 897,52	1 302 941,02	Картометрический метод	2,50	—
Внутренний контур 2 из 2							
411	414 912,38	1 302 717,54	414 912,38	1 302 717,54	Картометрический метод	2,50	—
412	414 937,82	1 302 744,12	414 937,82	1 302 744,12	Картометрический метод	2,50	—
413	414 911,86	1 302 771,79	414 911,86	1 302 771,79	Картометрический метод	2,50	—
414	414 883,69	1 302 744,99	414 883,69	1 302 744,99	Картометрический метод	2,50	—

Сведения о местоположении измененных (уточненных) границ объекта

1	2	3	4	5	6	7	8
411	414 912,38	1 302 717,54	414 912,38	1 302 717,54	Картометрический метод	2,50	—
62:02-7.16(5)							
415	414 616,76	1 302 074,51	414 616,76	1 302 074,51	Картометрический метод	2,50	—
416	414 644,71	1 302 118,03	414 644,71	1 302 118,03	Картометрический метод	2,50	—
417	414 677,13	1 302 165,28	414 677,13	1 302 165,28	Картометрический метод	2,50	—
418	414 686,67	1 302 180,05	414 686,67	1 302 180,05	Картометрический метод	2,50	—
419	414 696,66	1 302 193,64	414 696,66	1 302 193,64	Картометрический метод	2,50	—
420	414 707,05	1 302 207,42	414 707,05	1 302 207,42	Картометрический метод	2,50	—
421	414 717,40	1 302 225,06	414 717,40	1 302 225,06	Картометрический метод	2,50	—
422	414 728,66	1 302 242,20	414 728,66	1 302 242,20	Картометрический метод	2,50	—
423	414 748,76	1 302 264,84	414 748,76	1 302 264,84	Картометрический метод	2,50	—
424	414 659,10	1 302 306,87	414 659,10	1 302 306,87	Картометрический метод	2,50	—
425	414 657,31	1 302 302,31	414 657,31	1 302 302,31	Картометрический метод	2,50	—
426	414 649,31	1 302 286,20	414 649,31	1 302 286,20	Картометрический метод	2,50	—
427	414 637,49	1 302 266,18	414 637,49	1 302 266,18	Картометрический метод	2,50	—
428	414 607,85	1 302 203,01	414 607,85	1 302 203,01	Картометрический метод	2,50	—
429	414 589,12	1 302 211,09	414 589,12	1 302 211,09	Картометрический метод	2,50	—
430	414 577,89	1 302 194,35	414 577,89	1 302 194,35	Картометрический метод	2,50	—
431	414 644,24	1 302 156,26	414 644,24	1 302 156,26	Картометрический метод	2,50	—
432	414 642,02	1 302 152,54	414 642,02	1 302 152,54	Картометрический метод	2,50	—
433	414 627,65	1 302 127,93	414 627,65	1 302 127,93	Картометрический метод	2,50	—
434	414 611,22	1 302 099,59	414 611,22	1 302 099,59	Картометрический метод	2,50	—
435	414 545,29	1 302 131,82	414 545,29	1 302 131,82	Картометрический метод	2,50	—
436	414 534,71	1 302 138,13	414 534,71	1 302 138,13	Картометрический метод	2,50	—
437	414 531,90	1 302 141,73	414 531,90	1 302 141,73	Картометрический метод	2,50	—
438	414 529,30	1 302 138,37	414 529,30	1 302 138,37	Картометрический метод	2,50	—
439	414 508,85	1 302 148,33	414 508,85	1 302 148,33	Картометрический метод	2,50	—
440	414 500,43	1 302 131,64	414 500,43	1 302 131,64	Картометрический метод	2,50	—
441	414 487,98	1 302 103,01	414 487,98	1 302 103,01	Картометрический метод	2,50	—

Раздел 3

Сведения о местоположении измененных (уточненных) границ объекта

1	2	3	4	5	6	7	8
442	414 478,36	1 302 092,39	414 478,36	1 302 092,39	Картометрический метод	2,50	—
443	414 472,75	1 302 080,83	414 472,75	1 302 080,83	Картометрический метод	2,50	—
444	414 507,91	1 302 064,36	414 507,91	1 302 064,36	Картометрический метод	2,50	—
445	414 507,41	1 302 063,29	414 507,41	1 302 063,29	Картометрический метод	2,50	—
н446	—	—	414 503,80	1 302 056,85	Картометрический метод	2,50	—
447	414 501,69	1 302 053,01	414 501,69	1 302 053,01	Картометрический метод	2,50	—
448	414 495,14	1 302 039,47	414 495,14	1 302 039,47	Картометрический метод	2,50	—
449	414 486,95	1 302 022,53	414 486,95	1 302 022,53	Картометрический метод	2,50	—
450	414 488,28	1 302 022,80	414 488,28	1 302 022,80	Картометрический метод	2,50	—
451	414 489,65	1 302 022,09	414 489,65	1 302 022,09	Картометрический метод	2,50	—
452	414 479,83	1 302 005,37	414 479,83	1 302 005,37	Картометрический метод	2,50	—
453	414 478,77	1 301 994,70	414 478,77	1 301 994,70	Картометрический метод	2,50	—
454	414 479,54	1 301 984,34	414 479,54	1 301 984,34	Картометрический метод	2,50	—
455	414 483,71	1 301 981,55	414 483,71	1 301 981,55	Картометрический метод	2,50	—
456	414 475,25	1 301 967,40	414 475,25	1 301 967,40	Картометрический метод	2,50	—
457	414 464,99	1 301 952,38	414 464,99	1 301 952,38	Картометрический метод	2,50	—
458	414 511,73	1 301 919,59	414 511,73	1 301 919,59	Картометрический метод	2,50	—
459	414 535,45	1 301 952,51	414 535,45	1 301 952,51	Картометрический метод	2,50	—
460	414 546,30	1 301 967,86	414 546,30	1 301 967,86	Картометрический метод	2,50	—
461	414 572,32	1 302 005,14	414 572,32	1 302 005,14	Картометрический метод	2,50	—
462	414 584,59	1 302 023,87	414 584,59	1 302 023,87	Картометрический метод	2,50	—
463	414 593,72	1 302 036,10	414 593,72	1 302 036,10	Картометрический метод	2,50	—
464	414 600,26	1 302 046,27	414 600,26	1 302 046,27	Картометрический метод	2,50	—
415	414 616,76	1 302 074,51	414 616,76	1 302 074,51	Картометрический метод	2,50	—
62:02-7.16(6)							
465	414 488,29	1 301 882,55	414 488,29	1 301 882,55	Картометрический метод	2,50	—
466	414 465,83	1 301 897,19	414 465,83	1 301 897,19	Картометрический метод	2,50	—
467	414 454,67	1 301 899,99	414 454,67	1 301 899,99	Картометрический метод	2,50	—
468	414 449,31	1 301 901,54	414 449,31	1 301 901,54	Картометрический метод	2,50	—

Раздел 3

Сведения о местоположении измененных (уточненных) границ объекта

1	2	3	4	5	6	7	8
469	414 434,65	1 301 902,73	414 434,65	1 301 902,73	Картометрический метод	2,50	—
470	414 426,95	1 301 889,87	414 426,95	1 301 889,87	Картометрический метод	2,50	—
471	414 423,50	1 301 882,90	414 423,50	1 301 882,90	Картометрический метод	2,50	—
472	414 419,64	1 301 876,45	414 419,64	1 301 876,45	Картометрический метод	2,50	—
473	414 410,96	1 301 880,08	414 410,96	1 301 880,08	Картометрический метод	2,50	—
474	414 388,77	1 301 891,37	414 388,77	1 301 891,37	Картометрический метод	2,50	—
475	414 382,42	1 301 879,55	414 382,42	1 301 879,55	Картометрический метод	2,50	—
476	414 387,21	1 301 877,79	414 387,21	1 301 877,79	Картометрический метод	2,50	—
477	414 381,96	1 301 867,80	414 381,96	1 301 867,80	Картометрический метод	2,50	—
н478	—	—	414 359,26	1 301 881,36	Картометрический метод	2,50	—
н479	—	—	414 350,77	1 301 865,28	Картометрический метод	2,50	—
н480	—	—	414 339,91	1 301 846,50	Картометрический метод	2,50	—
н481	—	—	414 328,11	1 301 825,28	Картометрический метод	2,50	—
н482	—	—	414 365,15	1 301 805,18	Картометрический метод	2,50	—
н483	—	—	414 369,07	1 301 803,02	Картометрический метод	2,50	—
н484	—	—	414 358,52	1 301 783,76	Картометрический метод	2,50	—
н485	—	—	414 349,61	1 301 788,09	Картометрический метод	2,50	—
н486	—	—	414 343,04	1 301 792,13	Картометрический метод	2,50	—
н487	—	—	414 333,46	1 301 771,59	Картометрический метод	2,50	—
н488	—	—	414 347,25	1 301 763,18	Картометрический метод	2,50	—
н489	—	—	414 345,66	1 301 760,26	Картометрический метод	2,50	—
н490	—	—	414 368,79	1 301 746,47	Картометрический метод	2,50	—
н238	—	—	414 361,96	1 301 734,92	Картометрический метод	2,50	—
н492	—	—	414 367,83	1 301 731,39	Картометрический метод	2,50	—
н493	—	—	414 376,40	1 301 725,99	Картометрический метод	2,50	—
н494	—	—	414 383,32	1 301 737,46	Картометрический метод	2,50	—
495	414 384,85	1 301 736,50	414 384,85	1 301 736,50	Картометрический метод	2,50	—
496	414 471,77	1 301 859,95	414 471,77	1 301 859,95	Картометрический метод	2,50	—
465	414 488,29	1 301 882,55	414 488,29	1 301 882,55	Картометрический метод	2,50	—

Сведения о местоположении измененных (уточненных) границ объекта

1	2	3	4	5	6	7	8
62:02-7.16(7)							
497	414 141,13	1 301 788,94	414 141,13	1 301 788,94	Картометрический метод	2,50	—
498	414 169,86	1 301 839,32	414 169,86	1 301 839,32	Картометрический метод	2,50	—
499	414 173,68	1 301 837,53	414 173,68	1 301 837,53	Картометрический метод	2,50	—
500	414 181,84	1 301 852,85	414 181,84	1 301 852,85	Картометрический метод	2,50	—
501	414 191,21	1 301 871,31	414 191,21	1 301 871,31	Картометрический метод	2,50	—
502	414 188,77	1 301 872,52	414 188,77	1 301 872,52	Картометрический метод	2,50	—
503	414 222,24	1 301 931,22	414 222,24	1 301 931,22	Картометрический метод	2,50	—
504	414 241,05	1 301 967,93	414 241,05	1 301 967,93	Картометрический метод	2,50	—
505	414 250,06	1 301 985,63	414 250,06	1 301 985,63	Картометрический метод	2,50	—
506	414 255,64	1 302 001,00	414 255,64	1 302 001,00	Картометрический метод	2,50	—
507	414 197,98	1 302 026,79	414 197,98	1 302 026,79	Картометрический метод	2,50	—
508	414 189,94	1 302 032,06	414 189,94	1 302 032,06	Картометрический метод	2,50	—
509	414 169,26	1 302 041,48	414 169,26	1 302 041,48	Картометрический метод	2,50	—
510	414 115,60	1 302 058,61	414 115,60	1 302 058,61	Картометрический метод	2,50	—
511	414 017,81	1 301 937,96	414 017,81	1 301 937,96	Картометрический метод	2,50	—
512	414 013,79	1 301 918,37	414 013,79	1 301 918,37	Картометрический метод	2,50	—
513	414 011,78	1 301 908,57	414 011,78	1 301 908,57	Картометрический метод	2,50	—
514	414 005,74	1 301 879,19	414 005,74	1 301 879,19	Картометрический метод	2,50	—
515	413 999,71	1 301 849,80	413 999,71	1 301 849,80	Картометрический метод	2,50	—
516	414 071,05	1 301 813,88	414 071,05	1 301 813,88	Картометрический метод	2,50	—
517	414 079,21	1 301 809,80	414 079,21	1 301 809,80	Картометрический метод	2,50	—
518	414 086,55	1 301 806,65	414 086,55	1 301 806,65	Картометрический метод	2,50	—
497	414 141,13	1 301 788,94	414 141,13	1 301 788,94	Картометрический метод	2,50	—
62:02-7.16(8)							
519	414 387,62	1 302 209,35	414 387,62	1 302 209,35	Картометрический метод	2,50	—
562	414 317,05	1 302 230,39	414 317,05	1 302 230,39	Картометрический метод	2,50	—
561	414 313,98	1 302 221,92	414 313,98	1 302 221,92	Картометрический метод	2,50	—
560	414 316,58	1 302 198,56	414 316,58	1 302 198,56	Картометрический метод	2,50	—
559	414 311,60	1 302 150,25	414 311,60	1 302 150,25	Картометрический метод	2,50	—

Сведения о местоположении измененных (уточненных) границ объекта

1	2	3	4	5	6	7	8
558	414 273,76	1 302 161,60	414 273,76	1 302 161,60	Картометрический метод	2,50	—
557	414 254,46	1 302 169,30	414 254,46	1 302 169,30	Картометрический метод	2,50	—
556	414 268,20	1 302 213,00	414 268,20	1 302 213,00	Картометрический метод	2,50	—
555	414 183,78	1 302 236,32	414 183,78	1 302 236,32	Картометрический метод	2,50	—
554	414 179,81	1 302 257,20	414 179,81	1 302 257,20	Картометрический метод	2,50	—
553	414 199,37	1 302 293,16	414 199,37	1 302 293,16	Картометрический метод	2,50	—
552	414 212,60	1 302 306,36	414 212,60	1 302 306,36	Картометрический метод	2,50	—
551	414 228,13	1 302 315,95	414 228,13	1 302 315,95	Картометрический метод	2,50	—
550	414 234,40	1 302 327,46	414 234,40	1 302 327,46	Картометрический метод	2,50	—
549	414 235,54	1 302 339,25	414 235,54	1 302 339,25	Картометрический метод	2,50	—
548	414 234,58	1 302 347,04	414 234,58	1 302 347,04	Картометрический метод	2,50	—
547	414 236,14	1 302 356,49	414 236,14	1 302 356,49	Картометрический метод	2,50	—
546	414 237,66	1 302 361,99	414 237,66	1 302 361,99	Картометрический метод	2,50	—
545	414 244,74	1 302 365,86	414 244,74	1 302 365,86	Картометрический метод	2,50	—
544	414 246,29	1 302 371,43	414 246,29	1 302 371,43	Картометрический метод	2,50	—
543	414 244,04	1 302 375,74	414 244,04	1 302 375,74	Картометрический метод	2,50	—
542	414 244,63	1 302 381,21	414 244,63	1 302 381,21	Картометрический метод	2,50	—
541	414 247,24	1 302 385,93	414 247,24	1 302 385,93	Картометрический метод	2,50	—
540	414 248,18	1 302 392,14	414 248,18	1 302 392,14	Картометрический метод	2,50	—
539	414 243,05	1 302 403,50	414 243,05	1 302 403,50	Картометрический метод	2,50	—
538	414 242,09	1 302 412,53	414 242,09	1 302 412,53	Картометрический метод	2,50	—
537	414 238,28	1 302 418,55	414 238,28	1 302 418,55	Картометрический метод	2,50	—
536	414 226,96	1 302 423,84	414 226,96	1 302 423,84	Картометрический метод	2,50	—
535	414 214,27	1 302 431,41	414 214,27	1 302 431,41	Картометрический метод	2,50	—
534	414 207,21	1 302 438,49	414 207,21	1 302 438,49	Картометрический метод	2,50	—
533	414 203,43	1 302 449,62	414 203,43	1 302 449,62	Картометрический метод	2,50	—
532	414 203,83	1 302 466,04	414 203,83	1 302 466,04	Картометрический метод	2,50	—
531	414 195,87	1 302 474,01	414 195,87	1 302 474,01	Картометрический метод	2,50	—
530	414 196,62	1 302 476,54	414 196,62	1 302 476,54	Картометрический метод	2,50	—

Сведения о местоположении измененных (уточненных) границ объекта

1	2	3	4	5	6	7	8
529	414 200,40	1 302 475,48	414 200,40	1 302 475,48	Картометрический метод	2,50	—
528	414 483,69	1 302 385,81	414 483,69	1 302 385,81	Картометрический метод	2,50	—
527	414 495,45	1 302 381,65	414 495,45	1 302 381,65	Картометрический метод	2,50	—
526	414 486,33	1 302 366,56	414 486,33	1 302 366,56	Картометрический метод	2,50	—
525	414 483,62	1 302 361,78	414 483,62	1 302 361,78	Картометрический метод	2,50	—
524	414 479,16	1 302 353,92	414 479,16	1 302 353,92	Картометрический метод	2,50	—
523	414 461,37	1 302 325,96	414 461,37	1 302 325,96	Картометрический метод	2,50	—
522	414 435,03	1 302 283,24	414 435,03	1 302 283,24	Картометрический метод	2,50	—
521	414 433,67	1 302 283,88	414 433,67	1 302 283,88	Картометрический метод	2,50	—
520	414 405,50	1 302 240,33	414 405,50	1 302 240,33	Картометрический метод	2,50	—
519	414 387,62	1 302 209,35	414 387,62	1 302 209,35	Картометрический метод	2,50	—
Внутренний контур 1 из 2							
563	414 396,68	1 302 291,86	414 396,68	1 302 291,86	Картометрический метод	2,50	—
564	414 415,16	1 302 319,40	414 415,16	1 302 319,40	Картометрический метод	2,50	—
565	414 425,01	1 302 339,32	414 425,01	1 302 339,32	Картометрический метод	2,50	—
566	414 437,44	1 302 366,19	414 437,44	1 302 366,19	Картометрический метод	2,50	—
567	414 420,65	1 302 373,58	414 420,65	1 302 373,58	Картометрический метод	2,50	—
568	414 418,26	1 302 368,13	414 418,26	1 302 368,13	Картометрический метод	2,50	—
н569	—	—	414 412,88	1 302 355,89	Картометрический метод	2,50	—
н570	—	—	414 409,23	1 302 347,37	Картометрический метод	2,50	—
н571	—	—	414 408,71	1 302 346,18	Картометрический метод	2,50	—
н572	—	—	414 410,01	1 302 343,94	Картометрический метод	2,50	—
н573	—	—	414 408,35	1 302 340,30	Картометрический метод	2,50	—
н574	—	—	414 406,23	1 302 335,81	Картометрический метод	2,50	—
н575	—	—	414 403,33	1 302 331,80	Картометрический метод	2,50	—
н576	—	—	414 400,25	1 302 323,58	Картометрический метод	2,50	—
н577	—	—	414 386,92	1 302 332,72	Картометрический метод	2,50	—
н578	—	—	414 387,04	1 302 333,05	Картометрический метод	2,50	—
н579	—	—	414 382,15	1 302 336,06	Картометрический метод	2,50	—

Раздел 3

Сведения о местоположении измененных (уточненных) границ объекта

1	2	3	4	5	6	7	8
н580	—	—	414 385,62	1 302 342,92	Картометрический метод	2,50	—
н581	—	—	414 365,42	1 302 346,88	Картометрический метод	2,50	—
н582	—	—	414 366,19	1 302 349,93	Картометрический метод	2,50	—
583	414 364,73	1 302 346,77	414 364,73	1 302 346,77	Картометрический метод	2,50	—
584	414 350,92	1 302 316,99	414 350,92	1 302 316,99	Картометрический метод	2,50	—
585	414 359,21	1 302 312,31	414 359,21	1 302 312,31	Картометрический метод	2,50	—
586	414 365,97	1 302 309,10	414 365,97	1 302 309,10	Картометрический метод	2,50	—
587	414 366,20	1 302 309,59	414 366,20	1 302 309,59	Картометрический метод	2,50	—
563	414 396,68	1 302 291,86	414 396,68	1 302 291,86	Картометрический метод	2,50	—
Внутренний контур 2 из 2							
588	414 427,36	1 302 379,11	414 427,36	1 302 379,11	Картометрический метод	2,50	—
589	414 431,14	1 302 390,34	414 431,14	1 302 390,34	Картометрический метод	2,50	—
590	414 431,14	1 302 398,53	414 431,14	1 302 398,53	Картометрический метод	2,50	—
591	414 395,68	1 302 407,13	414 395,68	1 302 407,13	Картометрический метод	2,50	—
592	414 392,53	1 302 405,87	414 392,53	1 302 405,87	Картометрический метод	2,50	—
593	414 389,81	1 302 389,40	414 389,81	1 302 389,40	Картометрический метод	2,50	—
594	414 390,48	1 302 388,77	414 390,48	1 302 388,77	Картометрический метод	2,50	—
н595	—	—	414 401,59	1 302 385,97	Картометрический метод	2,50	—
596	414 423,76	1 302 379,84	414 423,76	1 302 379,84	Картометрический метод	2,50	—
597	414 423,74	1 302 379,79	414 423,74	1 302 379,79	Картометрический метод	2,50	—
588	414 427,36	1 302 379,11	414 427,36	1 302 379,11	Картометрический метод	2,50	—
62:02-7.16(9)							
598	413 707,85	1 301 623,57	413 707,85	1 301 623,57	Картометрический метод	2,50	—
599	413 716,44	1 301 633,32	413 716,44	1 301 633,32	Картометрический метод	2,50	—
600	413 728,71	1 301 638,78	413 728,71	1 301 638,78	Картометрический метод	2,50	—
601	413 738,36	1 301 643,57	413 738,36	1 301 643,57	Картометрический метод	2,50	—
602	413 743,75	1 301 647,58	413 743,75	1 301 647,58	Картометрический метод	2,50	—
603	413 757,23	1 301 661,25	413 757,23	1 301 661,25	Картометрический метод	2,50	—
604	413 777,48	1 301 679,77	413 777,48	1 301 679,77	Картометрический метод	2,50	—
605	413 792,12	1 301 687,32	413 792,12	1 301 687,32	Картометрический метод	2,50	—

Сведения о местоположении измененных (уточненных) границ объекта

1	2	3	4	5	6	7	8
606	413 800,20	1 301 690,87	413 800,20	1 301 690,87	Картометрический метод	2,50	—
607	413 803,27	1 301 694,69	413 803,27	1 301 694,69	Картометрический метод	2,50	—
608	413 807,10	1 301 705,59	413 807,10	1 301 705,59	Картометрический метод	2,50	—
609	413 814,53	1 301 718,06	413 814,53	1 301 718,06	Картометрический метод	2,50	—
610	413 840,45	1 301 744,41	413 840,45	1 301 744,41	Картометрический метод	2,50	—
611	413 867,88	1 301 792,75	413 867,88	1 301 792,75	Картометрический метод	2,50	—
612	413 879,48	1 301 828,14	413 879,48	1 301 828,14	Картометрический метод	2,50	—
613	413 876,95	1 301 839,05	413 876,95	1 301 839,05	Картометрический метод	2,50	—
614	413 878,31	1 301 849,14	413 878,31	1 301 849,14	Картометрический метод	2,50	—
615	413 895,39	1 301 888,56	413 895,39	1 301 888,56	Картометрический метод	2,50	—
616	413 902,84	1 301 901,74	413 902,84	1 301 901,74	Картометрический метод	2,50	—
617	413 908,25	1 301 912,40	413 908,25	1 301 912,40	Картометрический метод	2,50	—
618	413 913,26	1 301 923,94	413 913,26	1 301 923,94	Картометрический метод	2,50	—
619	413 950,11	1 302 010,16	413 950,11	1 302 010,16	Картометрический метод	2,50	—
620	413 960,66	1 302 030,10	413 960,66	1 302 030,10	Картометрический метод	2,50	—
621	413 966,71	1 302 042,52	413 966,71	1 302 042,52	Картометрический метод	2,50	—
622	413 971,79	1 302 054,90	413 971,79	1 302 054,90	Картометрический метод	2,50	—
623	413 975,98	1 302 066,90	413 975,98	1 302 066,90	Картометрический метод	2,50	—
624	413 999,46	1 302 133,02	413 999,46	1 302 133,02	Картометрический метод	2,50	—
625	414 007,58	1 302 154,87	414 007,58	1 302 154,87	Картометрический метод	2,50	—
626	414 013,31	1 302 168,55	414 013,31	1 302 168,55	Картометрический метод	2,50	—
627	414 020,89	1 302 184,53	414 020,89	1 302 184,53	Картометрический метод	2,50	—
628	414 063,78	1 302 261,30	414 063,78	1 302 261,30	Картометрический метод	2,50	—
629	414 071,15	1 302 275,44	414 071,15	1 302 275,44	Картометрический метод	2,50	—
630	414 077,67	1 302 289,47	414 077,67	1 302 289,47	Картометрический метод	2,50	—
631	414 085,42	1 302 307,10	414 085,42	1 302 307,10	Картометрический метод	2,50	—
632	414 105,99	1 302 359,06	414 105,99	1 302 359,06	Картометрический метод	2,50	—
633	414 112,43	1 302 378,27	414 112,43	1 302 378,27	Картометрический метод	2,50	—
634	414 117,91	1 302 396,36	414 117,91	1 302 396,36	Картометрический метод	2,50	—

Сведения о местоположении измененных (уточненных) границ объекта

1	2	3	4	5	6	7	8
635	414 141,22	1 302 484,57	414 141,22	1 302 484,57	Картометрический метод	2,50	—
636	414 142,84	1 302 494,20	414 142,84	1 302 494,20	Картометрический метод	2,50	—
637	414 135,18	1 302 496,79	414 135,18	1 302 496,79	Картометрический метод	2,50	—
638	414 099,11	1 302 509,17	414 099,11	1 302 509,17	Картометрический метод	2,50	—
639	414 068,54	1 302 523,51	414 068,54	1 302 523,51	Картометрический метод	2,50	—
640	414 050,80	1 302 538,80	414 050,80	1 302 538,80	Картометрический метод	2,50	—
641	414 040,51	1 302 551,65	414 040,51	1 302 551,65	Картометрический метод	2,50	—
642	414 034,82	1 302 564,81	414 034,82	1 302 564,81	Картометрический метод	2,50	—
643	414 030,83	1 302 585,46	414 030,83	1 302 585,46	Картометрический метод	2,50	—
644	414 029,67	1 302 637,08	414 029,67	1 302 637,08	Картометрический метод	2,50	—
645	414 034,35	1 302 657,46	414 034,35	1 302 657,46	Картометрический метод	2,50	—
646	414 082,87	1 302 729,48	414 082,87	1 302 729,48	Картометрический метод	2,50	—
647	414 098,70	1 302 756,08	414 098,70	1 302 756,08	Картометрический метод	2,50	—
648	414 106,72	1 302 784,00	414 106,72	1 302 784,00	Картометрический метод	2,50	—
649	414 105,81	1 302 811,58	414 105,81	1 302 811,58	Картометрический метод	2,50	—
650	414 068,30	1 302 949,14	414 068,30	1 302 949,14	Картометрический метод	2,50	—
651	413 824,22	1 302 827,83	413 824,22	1 302 827,83	Картометрический метод	2,50	—
652	413 814,37	1 302 822,94	413 814,37	1 302 822,94	Картометрический метод	2,50	—
653	413 695,09	1 302 763,65	413 695,09	1 302 763,65	Картометрический метод	2,50	—
654	413 536,02	1 302 651,80	413 536,02	1 302 651,80	Картометрический метод	2,50	—
655	413 486,96	1 302 545,03	413 486,96	1 302 545,03	Картометрический метод	2,50	—
656	413 441,12	1 302 476,63	413 441,12	1 302 476,63	Картометрический метод	2,50	—
657	413 402,60	1 302 470,79	413 402,60	1 302 470,79	Картометрический метод	2,50	—
658	413 374,10	1 302 445,41	413 374,10	1 302 445,41	Картометрический метод	2,50	—
659	413 357,08	1 302 424,54	413 357,08	1 302 424,54	Картометрический метод	2,50	—
660	413 210,60	1 302 386,27	413 210,60	1 302 386,27	Картометрический метод	2,50	—
661	413 162,01	1 302 368,60	413 162,01	1 302 368,60	Картометрический метод	2,50	—
662	413 148,87	1 302 342,76	413 148,87	1 302 342,76	Картометрический метод	2,50	—
663	413 144,30	1 302 297,33	413 144,30	1 302 297,33	Картометрический метод	2,50	—

Сведения о местоположении измененных (уточненных) границ объекта

1	2	3	4	5	6	7	8
664	413 154,68	1 302 274,13	413 154,68	1 302 274,13	Картометрический метод	2,50	—
665	413 188,26	1 302 233,83	413 188,26	1 302 233,83	Картометрический метод	2,50	—
666	413 198,03	1 302 186,21	413 198,03	1 302 186,21	Картометрический метод	2,50	—
667	413 253,59	1 302 131,87	413 253,59	1 302 131,87	Картометрический метод	2,50	—
668	413 289,61	1 302 065,92	413 289,61	1 302 065,92	Картометрический метод	2,50	—
669	413 369,60	1 302 041,20	413 369,60	1 302 041,20	Картометрический метод	2,50	—
670	413 395,85	1 301 988,99	413 395,85	1 301 988,99	Картометрический метод	2,50	—
671	413 435,54	1 301 973,73	413 435,54	1 301 973,73	Картометрический метод	2,50	—
672	413 448,05	1 301 952,67	413 448,05	1 301 952,67	Картометрический метод	2,50	—
673	413 448,05	1 301 936,79	413 448,05	1 301 936,79	Картометрический метод	2,50	—
674	413 466,37	1 301 905,35	413 466,37	1 301 905,35	Картометрический метод	2,50	—
675	413 474,61	1 301 839,71	413 474,61	1 301 839,71	Картометрический метод	2,50	—
676	413 485,60	1 301 824,45	413 485,60	1 301 824,45	Картометрический метод	2,50	—
677	413 524,07	1 301 799,41	413 524,07	1 301 799,41	Картометрический метод	2,50	—
678	413 549,71	1 301 780,49	413 549,71	1 301 780,49	Картометрический метод	2,50	—
679	413 558,26	1 301 770,72	413 558,26	1 301 770,72	Картометрический метод	2,50	—
680	413 559,48	1 301 733,47	413 559,48	1 301 733,47	Картометрический метод	2,50	—
681	413 563,14	1 301 706,61	413 563,14	1 301 706,61	Картометрический метод	2,50	—
682	413 611,38	1 301 658,98	413 611,38	1 301 658,98	Картометрический метод	2,50	—
683	413 642,52	1 301 642,50	413 642,52	1 301 642,50	Картометрический метод	2,50	—
684	413 675,49	1 301 637,61	413 675,49	1 301 637,61	Картометрический метод	2,50	—
598	413 707,85	1 301 623,57	413 707,85	1 301 623,57	Картометрический метод	2,50	—
62:02-7.16(10)							
685	413 893,76	1 299 791,27	413 893,76	1 299 791,27	Картометрический метод	2,50	—
910	413 518,27	1 300 011,07	413 518,27	1 300 011,07	Картометрический метод	2,50	—
909	413 258,87	1 300 147,64	413 258,87	1 300 147,64	Картометрический метод	2,50	—
908	413 149,49	1 300 205,23	413 149,49	1 300 205,23	Картометрический метод	2,50	—
907	413 009,67	1 300 294,98	413 009,67	1 300 294,98	Картометрический метод	2,50	—
906	412 953,50	1 300 313,30	412 953,50	1 300 313,30	Картометрический метод	2,50	—

Сведения о местоположении измененных (уточненных) границ объекта

1	2	3	4	5	6	7	8
905	412 890,00	1 300 357,26	412 890,00	1 300 357,26	Картометрический метод	2,50	—
904	412 861,91	1 300 392,06	412 861,91	1 300 392,06	Картометрический метод	2,50	—
903	412 815,51	1 300 466,86	412 815,51	1 300 466,86	Картометрический метод	2,50	—
902	412 751,58	1 300 589,44	412 751,58	1 300 589,44	Картометрический метод	2,50	—
901	412 726,98	1 300 637,81	412 726,98	1 300 637,81	Картометрический метод	2,50	—
900	412 717,28	1 300 656,92	412 717,28	1 300 656,92	Картометрический метод	2,50	—
899	412 701,02	1 300 647,29	412 701,02	1 300 647,29	Картометрический метод	2,50	—
898	412 665,42	1 300 626,03	412 665,42	1 300 626,03	Картометрический метод	2,50	—
897	412 586,69	1 300 792,05	412 586,69	1 300 792,05	Картометрический метод	2,50	—
896	412 585,49	1 300 797,77	412 585,49	1 300 797,77	Картометрический метод	2,50	—
895	412 841,89	1 300 904,02	412 841,89	1 300 904,02	Картометрический метод	2,50	—
894	412 988,33	1 300 949,77	412 988,33	1 300 949,77	Картометрический метод	2,50	—
893	412 995,81	1 300 929,42	412 995,81	1 300 929,42	Картометрический метод	2,50	—
892	413 009,82	1 300 934,16	413 009,82	1 300 934,16	Картометрический метод	2,50	—
891	413 011,07	1 300 930,46	413 011,07	1 300 930,46	Картометрический метод	2,50	—
890	413 016,66	1 300 913,95	413 016,66	1 300 913,95	Картометрический метод	2,50	—
н889	—	—	413 008,94	1 300 911,27	Картометрический метод	2,50	—
н888	—	—	413 013,89	1 300 897,92	Картометрический метод	2,50	—
887	413 058,56	1 300 912,92	413 058,56	1 300 912,92	Картометрический метод	2,50	—
886	413 066,10	1 300 916,02	413 066,10	1 300 916,02	Картометрический метод	2,50	—
885	413 072,98	1 300 919,10	413 072,98	1 300 919,10	Картометрический метод	2,50	—
884	413 104,96	1 300 933,30	413 104,96	1 300 933,30	Картометрический метод	2,50	—
883	413 118,71	1 300 937,78	413 118,71	1 300 937,78	Картометрический метод	2,50	—
882	413 120,68	1 300 929,34	413 120,68	1 300 929,34	Картометрический метод	2,50	—
881	413 125,83	1 300 914,12	413 125,83	1 300 914,12	Картометрический метод	2,50	—
880	413 130,69	1 300 898,49	413 130,69	1 300 898,49	Картометрический метод	2,50	—
879	413 134,75	1 300 886,92	413 134,75	1 300 886,92	Картометрический метод	2,50	—
878	413 166,00	1 300 795,22	413 166,00	1 300 795,22	Картометрический метод	2,50	—
н877	—	—	413 194,26	1 300 806,20	Картометрический метод	2,50	—

Раздел 3

Сведения о местоположении измененных (уточненных) границ объекта

1	2	3	4	5	6	7	8
н876	—	—	413 192,33	1 300 811,79	Картометрический метод	2,50	—
н875	—	—	413 220,54	1 300 821,54	Картометрический метод	2,50	—
н874	—	—	413 222,11	1 300 817,01	Картометрический метод	2,50	—
873	413 265,62	1 300 833,92	413 265,62	1 300 833,92	Картометрический метод	2,50	—
872	413 288,63	1 300 843,09	413 288,63	1 300 843,09	Картометрический метод	2,50	—
871	413 324,96	1 300 857,60	413 324,96	1 300 857,60	Картометрический метод	2,50	—
870	413 337,57	1 300 861,64	413 337,57	1 300 861,64	Картометрический метод	2,50	—
869	413 400,41	1 300 883,21	413 400,41	1 300 883,21	Картометрический метод	2,50	—
868	413 431,59	1 300 892,59	413 431,59	1 300 892,59	Картометрический метод	2,50	—
867	413 475,11	1 300 907,94	413 475,11	1 300 907,94	Картометрический метод	2,50	—
866	413 480,23	1 300 909,38	413 480,23	1 300 909,38	Картометрический метод	2,50	—
865	413 524,74	1 300 924,95	413 524,74	1 300 924,95	Картометрический метод	2,50	—
864	413 529,90	1 300 928,50	413 529,90	1 300 928,50	Картометрический метод	2,50	—
863	413 532,43	1 300 917,11	413 532,43	1 300 917,11	Картометрический метод	2,50	—
862	413 546,20	1 300 922,44	413 546,20	1 300 922,44	Картометрический метод	2,50	—
861	413 566,74	1 300 924,90	413 566,74	1 300 924,90	Картометрический метод	2,50	—
860	413 589,51	1 300 926,53	413 589,51	1 300 926,53	Картометрический метод	2,50	—
859	413 670,09	1 300 934,98	413 670,09	1 300 934,98	Картометрический метод	2,50	—
858	413 693,10	1 300 938,80	413 693,10	1 300 938,80	Картометрический метод	2,50	—
857	413 735,07	1 300 945,77	413 735,07	1 300 945,77	Картометрический метод	2,50	—
856	413 829,81	1 300 972,96	413 829,81	1 300 972,96	Картометрический метод	2,50	—
855	413 853,02	1 300 947,30	413 853,02	1 300 947,30	Картометрический метод	2,50	—
854	413 899,63	1 300 909,24	413 899,63	1 300 909,24	Картометрический метод	2,50	—
853	413 978,65	1 300 866,32	413 978,65	1 300 866,32	Картометрический метод	2,50	—
852	414 051,85	1 300 807,42	414 051,85	1 300 807,42	Картометрический метод	2,50	—
851	414 023,85	1 300 775,38	414 023,85	1 300 775,38	Картометрический метод	2,50	—
850	414 077,95	1 300 727,98	414 077,95	1 300 727,98	Картометрический метод	2,50	—
849	414 111,56	1 300 766,34	414 111,56	1 300 766,34	Картометрический метод	2,50	—
848	414 088,33	1 300 786,70	414 088,33	1 300 786,70	Картометрический метод	2,50	—

Раздел 3

Сведения о местоположении измененных (уточненных) границ объекта

1	2	3	4	5	6	7	8
847	414 104,10	1 300 786,21	414 104,10	1 300 786,21	Картометрический метод	2,50	—
846	414 104,55	1 300 800,27	414 104,55	1 300 800,27	Картометрический метод	2,50	—
845	414 163,31	1 300 801,33	414 163,31	1 300 801,33	Картометрический метод	2,50	—
844	414 158,46	1 300 806,09	414 158,46	1 300 806,09	Картометрический метод	2,50	—
843	414 150,20	1 300 812,10	414 150,20	1 300 812,10	Картометрический метод	2,50	—
842	414 104,94	1 300 812,27	414 104,94	1 300 812,27	Картометрический метод	2,50	—
841	414 105,39	1 300 826,19	414 105,39	1 300 826,19	Картометрический метод	2,50	—
840	414 055,29	1 300 827,81	414 055,29	1 300 827,81	Картометрический метод	2,50	—
839	414 055,03	1 300 816,93	414 055,03	1 300 816,93	Картометрический метод	2,50	—
838	413 984,36	1 300 873,63	413 984,36	1 300 873,63	Картометрический метод	2,50	—
837	413 905,45	1 300 916,33	413 905,45	1 300 916,33	Картометрический метод	2,50	—
836	413 860,20	1 300 953,36	413 860,20	1 300 953,36	Картометрический метод	2,50	—
835	413 839,77	1 300 976,02	413 839,77	1 300 976,02	Картометрический метод	2,50	—
834	413 878,46	1 300 987,90	413 878,46	1 300 987,90	Картометрический метод	2,50	—
833	413 858,51	1 301 055,95	413 858,51	1 301 055,95	Картометрический метод	2,50	—
832	413 856,62	1 301 059,47	413 856,62	1 301 059,47	Картометрический метод	2,50	—
831	413 854,18	1 301 064,33	413 854,18	1 301 064,33	Картометрический метод	2,50	—
830	413 852,01	1 301 068,31	413 852,01	1 301 068,31	Картометрический метод	2,50	—
829	413 851,51	1 301 069,14	413 851,51	1 301 069,14	Картометрический метод	2,50	—
828	413 834,24	1 301 064,66	413 834,24	1 301 064,66	Картометрический метод	2,50	—
827	413 704,84	1 301 020,17	413 704,84	1 301 020,17	Картометрический метод	2,50	—
826	413 670,88	1 301 044,95	413 670,88	1 301 044,95	Картометрический метод	2,50	—
825	413 664,01	1 301 060,57	413 664,01	1 301 060,57	Картометрический метод	2,50	—
824	413 647,87	1 301 063,94	413 647,87	1 301 063,94	Картометрический метод	2,50	—
823	413 627,57	1 301 122,14	413 627,57	1 301 122,14	Картометрический метод	2,50	—
822	413 608,60	1 301 162,66	413 608,60	1 301 162,66	Картометрический метод	2,50	—
н821	—	—	413 627,60	1 301 168,51	Картометрический метод	2,50	—
н240	—	—	413 628,50	1 301 170,99	Картометрический метод	2,50	—
н819	—	—	413 652,97	1 301 176,48	Картометрический метод	2,50	—

Сведения о местоположении измененных (уточненных) границ объекта

1	2	3	4	5	6	7	8
818	413 668,77	1 301 181,17	413 668,77	1 301 181,17	Картометрический метод	2,50	—
817	413 685,82	1 301 186,25	413 685,82	1 301 186,25	Картометрический метод	2,50	—
816	413 692,24	1 301 187,99	413 692,24	1 301 187,99	Картометрический метод	2,50	—
н815	—	—	413 731,88	1 301 198,66	Картометрический метод	2,50	—
н814	—	—	413 734,50	1 301 199,51	Картометрический метод	2,50	—
н813	—	—	413 740,80	1 301 201,06	Картометрический метод	2,50	—
812	413 774,57	1 301 210,14	413 774,57	1 301 210,14	Картометрический метод	2,50	—
811	413 793,06	1 301 216,27	413 793,06	1 301 216,27	Картометрический метод	2,50	—
810	413 814,91	1 301 223,28	413 814,91	1 301 223,28	Картометрический метод	2,50	—
809	413 834,36	1 301 229,49	413 834,36	1 301 229,49	Картометрический метод	2,50	—
808	413 874,87	1 301 244,86	413 874,87	1 301 244,86	Картометрический метод	2,50	—
807	413 898,04	1 301 252,74	413 898,04	1 301 252,74	Картометрический метод	2,50	—
806	413 903,26	1 301 254,61	413 903,26	1 301 254,61	Картометрический метод	2,50	—
805	413 924,73	1 301 261,71	413 924,73	1 301 261,71	Картометрический метод	2,50	—
804	413 950,25	1 301 272,65	413 950,25	1 301 272,65	Картометрический метод	2,50	—
803	413 950,67	1 301 271,88	413 950,67	1 301 271,88	Картометрический метод	2,50	—
802	413 957,92	1 301 257,63	413 957,92	1 301 257,63	Картометрический метод	2,50	—
801	413 969,69	1 301 247,50	413 969,69	1 301 247,50	Картометрический метод	2,50	—
800	413 984,78	1 301 241,29	413 984,78	1 301 241,29	Картометрический метод	2,50	—
799	413 998,88	1 301 241,29	413 998,88	1 301 241,29	Картометрический метод	2,50	—
798	414 009,14	1 301 241,46	414 009,14	1 301 241,46	Картометрический метод	2,50	—
797	414 025,80	1 301 235,26	414 025,80	1 301 235,26	Картометрический метод	2,50	—
796	414 048,42	1 301 223,94	414 048,42	1 301 223,94	Картометрический метод	2,50	—
795	414 059,23	1 301 214,21	414 059,23	1 301 214,21	Картометрический метод	2,50	—
794	414 073,30	1 301 199,37	414 073,30	1 301 199,37	Картометрический метод	2,50	—
793	414 088,00	1 301 176,51	414 088,00	1 301 176,51	Картометрический метод	2,50	—
792	414 104,48	1 301 159,26	414 104,48	1 301 159,26	Картометрический метод	2,50	—
791	414 111,11	1 301 143,55	414 111,11	1 301 143,55	Картометрический метод	2,50	—
790	414 113,83	1 301 132,64	414 113,83	1 301 132,64	Картометрический метод	2,50	—

Раздел 3

Сведения о местоположении измененных (уточненных) границ объекта

1	2	3	4	5	6	7	8
789	414 109,48	1 301 118,35	414 109,48	1 301 118,35	Картометрический метод	2,50	—
788	414 097,41	1 301 100,23	414 097,41	1 301 100,23	Картометрический метод	2,50	—
787	414 088,55	1 301 087,65	414 088,55	1 301 087,65	Картометрический метод	2,50	—
786	414 082,84	1 301 064,84	414 082,84	1 301 064,84	Картометрический метод	2,50	—
785	414 082,40	1 301 036,84	414 082,40	1 301 036,84	Картометрический метод	2,50	—
784	414 085,08	1 301 009,22	414 085,08	1 301 009,22	Картометрический метод	2,50	—
783	414 097,49	1 300 981,88	414 097,49	1 300 981,88	Картометрический метод	2,50	—
782	414 109,64	1 300 963,35	414 109,64	1 300 963,35	Картометрический метод	2,50	—
781	414 118,21	1 300 951,04	414 118,21	1 300 951,04	Картометрический метод	2,50	—
780	414 120,93	1 300 943,16	414 120,93	1 300 943,16	Картометрический метод	2,50	—
779	414 121,92	1 300 931,91	414 121,92	1 300 931,91	Картометрический метод	2,50	—
778	414 120,24	1 300 920,13	414 120,24	1 300 920,13	Картометрический метод	2,50	—
777	414 113,24	1 300 902,00	414 113,24	1 300 902,00	Картометрический метод	2,50	—
776	414 111,00	1 300 881,41	414 111,00	1 300 881,41	Картометрический метод	2,50	—
775	414 110,07	1 300 857,76	414 110,07	1 300 857,76	Картометрический метод	2,50	—
774	414 116,51	1 300 842,56	414 116,51	1 300 842,56	Картометрический метод	2,50	—
773	414 131,51	1 300 827,89	414 131,51	1 300 827,89	Картометрический метод	2,50	—
772	414 148,77	1 300 815,68	414 148,77	1 300 815,68	Картометрический метод	2,50	—
771	414 164,21	1 300 806,75	414 164,21	1 300 806,75	Картометрический метод	2,50	—
770	414 174,70	1 300 797,89	414 174,70	1 300 797,89	Картометрический метод	2,50	—
769	414 180,20	1 300 789,26	414 180,20	1 300 789,26	Картометрический метод	2,50	—
768	414 181,33	1 300 778,57	414 181,33	1 300 778,57	Картометрический метод	2,50	—
767	414 180,57	1 300 769,99	414 180,57	1 300 769,99	Картометрический метод	2,50	—
766	414 179,01	1 300 765,45	414 179,01	1 300 765,45	Картометрический метод	2,50	—
765	414 168,00	1 300 755,46	414 168,00	1 300 755,46	Картометрический метод	2,50	—
764	414 152,44	1 300 744,57	414 152,44	1 300 744,57	Картометрический метод	2,50	—
763	414 139,66	1 300 733,73	414 139,66	1 300 733,73	Картометрический метод	2,50	—
762	414 131,22	1 300 719,58	414 131,22	1 300 719,58	Картометрический метод	2,50	—
761	414 124,99	1 300 702,41	414 124,99	1 300 702,41	Картометрический метод	2,50	—

Сведения о местоположении измененных (уточненных) границ объекта

1	2	3	4	5	6	7	8
760	414 113,55	1 300 683,93	414 113,55	1 300 683,93	Картометрический метод	2,50	—
759	414 110,68	1 300 664,57	414 110,68	1 300 664,57	Картометрический метод	2,50	—
758	414 115,13	1 300 645,55	414 115,13	1 300 645,55	Картометрический метод	2,50	—
757	414 121,39	1 300 623,88	414 121,39	1 300 623,88	Картометрический метод	2,50	—
756	414 127,16	1 300 613,66	414 127,16	1 300 613,66	Картометрический метод	2,50	—
755	414 128,15	1 300 607,17	414 128,15	1 300 607,17	Картометрический метод	2,50	—
754	414 127,23	1 300 603,90	414 127,23	1 300 603,90	Картометрический метод	2,50	—
753	414 119,94	1 300 596,61	414 119,94	1 300 596,61	Картометрический метод	2,50	—
752	414 110,43	1 300 588,94	414 110,43	1 300 588,94	Картометрический метод	2,50	—
751	414 103,64	1 300 578,63	414 103,64	1 300 578,63	Картометрический метод	2,50	—
750	414 103,64	1 300 571,64	414 103,64	1 300 571,64	Картометрический метод	2,50	—
749	414 101,81	1 300 571,70	414 101,81	1 300 571,70	Картометрический метод	2,50	—
748	414 090,27	1 300 575,40	414 090,27	1 300 575,40	Картометрический метод	2,50	—
747	414 078,37	1 300 576,08	414 078,37	1 300 576,08	Картометрический метод	2,50	—
746	414 066,22	1 300 569,85	414 066,22	1 300 569,85	Картометрический метод	2,50	—
745	414 060,39	1 300 558,19	414 060,39	1 300 558,19	Картометрический метод	2,50	—
744	414 061,41	1 300 548,41	414 061,41	1 300 548,41	Картометрический метод	2,50	—
743	414 059,66	1 300 538,03	414 059,66	1 300 538,03	Картометрический метод	2,50	—
742	414 057,62	1 300 533,37	414 057,62	1 300 533,37	Картометрический метод	2,50	—
741	414 053,25	1 300 529,19	414 053,25	1 300 529,19	Картометрический метод	2,50	—
740	414 044,51	1 300 522,52	414 044,51	1 300 522,52	Картометрический метод	2,50	—
739	414 037,69	1 300 511,70	414 037,69	1 300 511,70	Картометрический метод	2,50	—
738	414 035,15	1 300 500,15	414 035,15	1 300 500,15	Картометрический метод	2,50	—
737	414 035,78	1 300 488,55	414 035,78	1 300 488,55	Картометрический метод	2,50	—
736	414 040,68	1 300 479,37	414 040,68	1 300 479,37	Картометрический метод	2,50	—
735	414 047,81	1 300 470,00	414 047,81	1 300 470,00	Картометрический метод	2,50	—
734	414 052,33	1 300 467,31	414 052,33	1 300 467,31	Картометрический метод	2,50	—
733	414 042,91	1 300 458,74	414 042,91	1 300 458,74	Картометрический метод	2,50	—
н732	—	—	414 041,05	1 300 455,88	Картометрический метод	2,50	—

Раздел 3

Сведения о местоположении измененных (уточненных) границ объекта

1	2	3	4	5	6	7	8
н731	—	—	414 052,54	1 300 436,88	Картометрический метод	2,50	—
н730	—	—	414 039,30	1 300 428,87	Картометрический метод	2,50	—
н729	—	—	414 030,94	1 300 423,81	Картометрический метод	2,50	—
728	414 032,07	1 300 415,06	414 032,07	1 300 415,06	Картометрический метод	2,50	—
727	414 032,54	1 300 409,18	414 032,54	1 300 409,18	Картометрический метод	2,50	—
726	414 030,36	1 300 406,39	414 030,36	1 300 406,39	Картометрический метод	2,50	—
725	414 021,80	1 300 400,87	414 021,80	1 300 400,87	Картометрический метод	2,50	—
н724	—	—	414 020,95	1 300 399,80	Картометрический метод	2,50	—
н723	—	—	414 030,08	1 300 384,80	Картометрический метод	2,50	—
н722	—	—	414 022,51	1 300 374,00	Картометрический метод	2,50	—
н721	—	—	414 012,55	1 300 367,98	Картометрический метод	2,50	—
н720	—	—	414 003,76	1 300 362,65	Картометрический метод	2,50	—
719	414 003,17	1 300 361,09	414 003,17	1 300 361,09	Картометрический метод	2,50	—
718	413 993,79	1 300 345,45	413 993,79	1 300 345,45	Картометрический метод	2,50	—
717	413 982,33	1 300 335,86	413 982,33	1 300 335,86	Картометрический метод	2,50	—
716	413 967,53	1 300 327,36	413 967,53	1 300 327,36	Картометрический метод	2,50	—
715	413 958,54	1 300 311,83	413 958,54	1 300 311,83	Картометрический метод	2,50	—
714	413 957,86	1 300 291,38	413 957,86	1 300 291,38	Картометрический метод	2,50	—
713	413 961,09	1 300 269,57	413 961,09	1 300 269,57	Картометрический метод	2,50	—
712	413 957,93	1 300 250,30	413 957,93	1 300 250,30	Картометрический метод	2,50	—
711	413 956,76	1 300 222,72	413 956,76	1 300 222,72	Картометрический метод	2,50	—
710	413 957,65	1 300 203,92	413 957,65	1 300 203,92	Картометрический метод	2,50	—
709	413 959,77	1 300 188,74	413 959,77	1 300 188,74	Картометрический метод	2,50	—
708	413 958,93	1 300 177,88	413 958,93	1 300 177,88	Картометрический метод	2,50	—
707	413 962,56	1 300 176,79	413 962,56	1 300 176,79	Картометрический метод	2,50	—
706	413 959,67	1 300 167,21	413 959,67	1 300 167,21	Картометрический метод	2,50	—
705	413 958,09	1 300 167,69	413 958,09	1 300 167,69	Картометрический метод	2,50	—
704	413 954,36	1 300 141,80	413 954,36	1 300 141,80	Картометрический метод	2,50	—
703	413 951,02	1 300 112,01	413 951,02	1 300 112,01	Картометрический метод	2,50	—

Раздел 3

Сведения о местоположении измененных (уточненных) границ объекта

1	2	3	4	5	6	7	8
702	413 948,40	1 300 093,20	413 948,40	1 300 093,20	Картометрический метод	2,50	—
701	413 948,95	1 300 069,57	413 948,95	1 300 069,57	Картометрический метод	2,50	—
700	413 944,51	1 300 046,57	413 944,51	1 300 046,57	Картометрический метод	2,50	—
699	413 941,99	1 300 036,71	413 941,99	1 300 036,71	Картометрический метод	2,50	—
698	413 931,74	1 300 021,09	413 931,74	1 300 021,09	Картометрический метод	2,50	—
697	413 920,59	1 300 008,35	413 920,59	1 300 008,35	Картометрический метод	2,50	—
696	413 908,26	1 299 994,52	413 908,26	1 299 994,52	Картометрический метод	2,50	—
695	413 897,65	1 299 973,61	413 897,65	1 299 973,61	Картометрический метод	2,50	—
694	413 892,51	1 299 954,96	413 892,51	1 299 954,96	Картометрический метод	2,50	—
693	413 892,51	1 299 935,34	413 892,51	1 299 935,34	Картометрический метод	2,50	—
692	413 900,83	1 299 918,37	413 900,83	1 299 918,37	Картометрический метод	2,50	—
691	413 914,62	1 299 900,83	413 914,62	1 299 900,83	Картометрический метод	2,50	—
690	413 932,67	1 299 886,78	413 932,67	1 299 886,78	Картометрический метод	2,50	—
689	413 937,16	1 299 882,28	413 937,16	1 299 882,28	Картометрический метод	2,50	—
688	413 937,48	1 299 878,80	413 937,48	1 299 878,80	Картометрический метод	2,50	—
687	413 935,59	1 299 867,85	413 935,59	1 299 867,85	Картометрический метод	2,50	—
686	413 938,10	1 299 864,10	413 938,10	1 299 864,10	Картометрический метод	2,50	—
685	413 893,76	1 299 791,27	413 893,76	1 299 791,27	Картометрический метод	2,50	—
Внутренний контур 1 из 3							
911	413 829,17	1 300 345,57	413 829,17	1 300 345,57	Картометрический метод	2,50	—
912	413 810,70	1 300 448,90	413 810,70	1 300 448,90	Картометрический метод	2,50	—
913	413 688,65	1 300 426,99	413 688,65	1 300 426,99	Картометрический метод	2,50	—
914	413 707,12	1 300 323,65	413 707,12	1 300 323,65	Картометрический метод	2,50	—
911	413 829,17	1 300 345,57	413 829,17	1 300 345,57	Картометрический метод	2,50	—
Внутренний контур 2 из 3							
915	412 909,06	1 300 868,05	412 909,06	1 300 868,05	Картометрический метод	2,50	—
916	412 883,10	1 300 895,72	412 883,10	1 300 895,72	Картометрический метод	2,50	—
917	412 854,93	1 300 868,93	412 854,93	1 300 868,93	Картометрический метод	2,50	—
918	412 883,62	1 300 841,47	412 883,62	1 300 841,47	Картометрический метод	2,50	—
915	412 909,06	1 300 868,05	412 909,06	1 300 868,05	Картометрический метод	2,50	—

Сведения о местоположении измененных (уточненных) границ объекта

1	2	3	4	5	6	7	8
Внутренний контур 3 из 3							
919	412 959,93	1 300 780,36	412 959,93	1 300 780,36	Картометрический метод	2,50	—
920	412 954,31	1 300 814,43	412 954,31	1 300 814,43	Картометрический метод	2,50	—
921	412 921,08	1 300 808,95	412 921,08	1 300 808,95	Картометрический метод	2,50	—
922	412 930,98	1 300 773,03	412 930,98	1 300 773,03	Картометрический метод	2,50	—
919	412 959,93	1 300 780,36	412 959,93	1 300 780,36	Картометрический метод	2,50	—
62:02-7.16(11)							
923	413 907,87	1 301 315,17	413 907,87	1 301 315,17	Картометрический метод	2,50	—
924	413 897,12	1 301 347,38	413 897,12	1 301 347,38	Картометрический метод	2,50	—
925	413 897,39	1 301 352,08	413 897,39	1 301 352,08	Картометрический метод	2,50	—
926	413 898,30	1 301 369,41	413 898,30	1 301 369,41	Картометрический метод	2,50	—
927	413 901,61	1 301 377,56	413 901,61	1 301 377,56	Картометрический метод	2,50	—
928	413 901,28	1 301 390,40	413 901,28	1 301 390,40	Картометрический метод	2,50	—
929	413 898,60	1 301 403,43	413 898,60	1 301 403,43	Картометрический метод	2,50	—
930	413 894,73	1 301 413,45	413 894,73	1 301 413,45	Картометрический метод	2,50	—
931	413 886,49	1 301 428,03	413 886,49	1 301 428,03	Картометрический метод	2,50	—
932	413 871,68	1 301 451,54	413 871,68	1 301 451,54	Картометрический метод	2,50	—
933	413 867,27	1 301 457,03	413 867,27	1 301 457,03	Картометрический метод	2,50	—
934	413 863,12	1 301 467,06	413 863,12	1 301 467,06	Картометрический метод	2,50	—
935	413 856,40	1 301 465,81	413 856,40	1 301 465,81	Картометрический метод	2,50	—
936	413 840,25	1 301 473,18	413 840,25	1 301 473,18	Картометрический метод	2,50	—
937	413 819,95	1 301 484,09	413 819,95	1 301 484,09	Картометрический метод	2,50	—
938	413 805,32	1 301 496,51	413 805,32	1 301 496,51	Картометрический метод	2,50	—
939	413 795,85	1 301 517,58	413 795,85	1 301 517,58	Картометрический метод	2,50	—
940	413 783,51	1 301 512,05	413 783,51	1 301 512,05	Картометрический метод	2,50	—
941	413 766,75	1 301 517,92	413 766,75	1 301 517,92	Картометрический метод	2,50	—
942	413 748,66	1 301 526,30	413 748,66	1 301 526,30	Картометрический метод	2,50	—
943	413 735,71	1 301 535,31	413 735,71	1 301 535,31	Картометрический метод	2,50	—
944	413 732,92	1 301 542,57	413 732,92	1 301 542,57	Картометрический метод	2,50	—
945	413 721,77	1 301 540,23	413 721,77	1 301 540,23	Картометрический метод	2,50	—

Сведения о местоположении измененных (уточненных) границ объекта

1	2	3	4	5	6	7	8
946	413 700,25	1 301 535,71	413 700,25	1 301 535,71	Картометрический метод	2,50	—
947	413 531,86	1 301 492,15	413 531,86	1 301 492,15	Картометрический метод	2,50	—
948	413 475,97	1 301 477,69	413 475,97	1 301 477,69	Картометрический метод	2,50	—
949	413 400,28	1 301 457,62	413 400,28	1 301 457,62	Картометрический метод	2,50	—
950	413 410,62	1 301 400,38	413 410,62	1 301 400,38	Картометрический метод	2,50	—
951	413 194,45	1 301 281,76	413 194,45	1 301 281,76	Картометрический метод	2,50	—
952	413 210,36	1 301 250,26	413 210,36	1 301 250,26	Картометрический метод	2,50	—
953	413 281,07	1 301 111,12	413 281,07	1 301 111,12	Картометрический метод	2,50	—
954	413 283,93	1 301 104,69	413 283,93	1 301 104,69	Картометрический метод	2,50	—
955	413 286,53	1 301 110,24	413 286,53	1 301 110,24	Картометрический метод	2,50	—
956	413 296,04	1 301 113,24	413 296,04	1 301 113,24	Картометрический метод	2,50	—
957	413 310,97	1 301 118,37	413 310,97	1 301 118,37	Картометрический метод	2,50	—
958	413 326,21	1 301 123,78	413 326,21	1 301 123,78	Картометрический метод	2,50	—
959	413 350,69	1 301 132,03	413 350,69	1 301 132,03	Картометрический метод	2,50	—
960	413 355,45	1 301 134,28	413 355,45	1 301 134,28	Картометрический метод	2,50	—
961	413 362,89	1 301 137,40	413 362,89	1 301 137,40	Картометрический метод	2,50	—
962	413 374,75	1 301 141,53	413 374,75	1 301 141,53	Картометрический метод	2,50	—
963	413 497,06	1 301 197,85	413 497,06	1 301 197,85	Картометрический метод	2,50	—
964	413 511,12	1 301 203,56	413 511,12	1 301 203,56	Картометрический метод	2,50	—
965	413 632,21	1 301 239,02	413 632,21	1 301 239,02	Картометрический метод	2,50	—
966	413 650,07	1 301 242,94	413 650,07	1 301 242,94	Картометрический метод	2,50	—
967	413 650,50	1 301 241,39	413 650,50	1 301 241,39	Картометрический метод	2,50	—
968	413 653,64	1 301 241,73	413 653,64	1 301 241,73	Картометрический метод	2,50	—
969	413 661,93	1 301 245,12	413 661,93	1 301 245,12	Картометрический метод	2,50	—
970	413 666,44	1 301 245,95	413 666,44	1 301 245,95	Картометрический метод	2,50	—
971	413 684,65	1 301 250,22	413 684,65	1 301 250,22	Картометрический метод	2,50	—
972	413 715,54	1 301 257,41	413 715,54	1 301 257,41	Картометрический метод	2,50	—
973	413 734,76	1 301 262,93	413 734,76	1 301 262,93	Картометрический метод	2,50	—
974	413 755,88	1 301 270,19	413 755,88	1 301 270,19	Картометрический метод	2,50	—

Сведения о местоположении измененных (уточненных) границ объекта

1	2	3	4	5	6	7	8
975	413 770,74	1 301 274,63	413 770,74	1 301 274,63	Картометрический метод	2,50	—
976	413 798,71	1 301 282,36	413 798,71	1 301 282,36	Картометрический метод	2,50	—
977	413 821,58	1 301 288,46	413 821,58	1 301 288,46	Картометрический метод	2,50	—
978	413 835,13	1 301 292,28	413 835,13	1 301 292,28	Картометрический метод	2,50	—
979	413 864,94	1 301 297,57	413 864,94	1 301 297,57	Картометрический метод	2,50	—
980	413 877,00	1 301 302,02	413 877,00	1 301 302,02	Картометрический метод	2,50	—
981	413 884,72	1 301 305,84	413 884,72	1 301 305,84	Картометрический метод	2,50	—
923	413 907,87	1 301 315,17	413 907,87	1 301 315,17	Картометрический метод	2,50	—
62:02-7.16(12)							
н982	—	—	414 253,77	1 301 557,75	Картометрический метод	2,50	—
н1080	—	—	414 236,52	1 301 541,51	Картометрический метод	2,50	—
н1079	—	—	414 218,02	1 301 524,29	Картометрический метод	2,50	—
н1078	—	—	414 216,98	1 301 525,14	Картометрический метод	2,50	—
1077	414 212,18	1 301 519,33	414 212,18	1 301 519,33	Картометрический метод	2,50	—
1076	414 198,17	1 301 505,26	414 198,17	1 301 505,26	Картометрический метод	2,50	—
1075	414 194,56	1 301 502,33	414 194,56	1 301 502,33	Картометрический метод	2,50	—
1074	414 183,24	1 301 490,98	414 183,24	1 301 490,98	Картометрический метод	2,50	—
1073	414 169,79	1 301 477,58	414 169,79	1 301 477,58	Картометрический метод	2,50	—
1072	414 148,92	1 301 459,01	414 148,92	1 301 459,01	Картометрический метод	2,50	—
н1071	—	—	414 136,47	1 301 447,66	Картометрический метод	2,50	—
н1070	—	—	414 136,11	1 301 448,00	Картометрический метод	2,50	—
н1069	—	—	414 124,39	1 301 437,93	Картометрический метод	2,50	—
н1068	—	—	414 125,09	1 301 437,26	Картометрический метод	2,50	—
н1067	—	—	414 108,52	1 301 422,19	Картометрический метод	2,50	—
н1066	—	—	414 097,05	1 301 413,01	Картометрический метод	2,50	—
н1065	—	—	414 080,98	1 301 400,16	Картометрический метод	2,50	—
1064	414 067,92	1 301 390,45	414 067,92	1 301 390,45	Картометрический метод	2,50	—
н1063	—	—	414 049,06	1 301 380,65	Картометрический метод	2,50	—
н1062	—	—	414 028,07	1 301 369,47	Картометрический метод	2,50	—

Раздел 3

Сведения о местоположении измененных (уточненных) границ объекта

1	2	3	4	5	6	7	8
н1061	—	—	414 027,79	1 301 369,85	Картометрический метод	2,50	—
1060	414 007,91	1 301 359,75	414 007,91	1 301 359,75	Картометрический метод	2,50	—
1059	413 987,79	1 301 349,25	413 987,79	1 301 349,25	Картометрический метод	2,50	—
1058	413 978,58	1 301 344,80	413 978,58	1 301 344,80	Картометрический метод	2,50	—
1057	413 960,39	1 301 336,91	413 960,39	1 301 336,91	Картометрический метод	2,50	—
1056	413 956,83	1 301 352,74	413 956,83	1 301 352,74	Картометрический метод	2,50	—
1055	413 951,95	1 301 382,43	413 951,95	1 301 382,43	Картометрический метод	2,50	—
1054	413 923,64	1 301 431,55	413 923,64	1 301 431,55	Картометрический метод	2,50	—
1053	413 915,18	1 301 468,05	413 915,18	1 301 468,05	Картометрический метод	2,50	—
1052	413 900,65	1 301 488,54	413 900,65	1 301 488,54	Картометрический метод	2,50	—
1051	413 884,46	1 301 502,90	413 884,46	1 301 502,90	Картометрический метод	2,50	—
1050	413 869,34	1 301 511,92	413 869,34	1 301 511,92	Картометрический метод	2,50	—
1049	413 856,89	1 301 514,46	413 856,89	1 301 514,46	Картометрический метод	2,50	—
1048	413 848,41	1 301 518,69	413 848,41	1 301 518,69	Картометрический метод	2,50	—
1047	413 836,97	1 301 525,71	413 836,97	1 301 525,71	Картометрический метод	2,50	—
1046	413 821,75	1 301 539,12	413 821,75	1 301 539,12	Картометрический метод	2,50	—
1045	413 812,20	1 301 545,97	413 812,20	1 301 545,97	Картометрический метод	2,50	—
1044	413 792,62	1 301 553,43	413 792,62	1 301 553,43	Картометрический метод	2,50	—
1043	413 780,00	1 301 559,73	413 780,00	1 301 559,73	Картометрический метод	2,50	—
1042	413 775,78	1 301 563,96	413 775,78	1 301 563,96	Картометрический метод	2,50	—
1041	413 774,74	1 301 568,86	413 774,74	1 301 568,86	Картометрический метод	2,50	—
1040	413 771,68	1 301 580,10	413 771,68	1 301 580,10	Картометрический метод	2,50	—
1039	413 763,28	1 301 585,15	413 763,28	1 301 585,15	Картометрический метод	2,50	—
1038	413 762,81	1 301 586,00	413 762,81	1 301 586,00	Картометрический метод	2,50	—
1037	413 762,24	1 301 593,90	413 762,24	1 301 593,90	Картометрический метод	2,50	—
1036	413 763,65	1 301 604,24	413 763,65	1 301 604,24	Картометрический метод	2,50	—
1035	413 769,78	1 301 615,33	413 769,78	1 301 615,33	Картометрический метод	2,50	—
1034	413 780,08	1 301 628,25	413 780,08	1 301 628,25	Картометрический метод	2,50	—
1033	413 795,45	1 301 643,99	413 795,45	1 301 643,99	Картометрический метод	2,50	—

Раздел 3

Сведения о местоположении измененных (уточненных) границ объекта

1	2	3	4	5	6	7	8
1032	413 809,59	1 301 653,48	413 809,59	1 301 653,48	Картометрический метод	2,50	—
1031	413 825,02	1 301 661,88	413 825,02	1 301 661,88	Картометрический метод	2,50	—
1030	413 836,32	1 301 676,43	413 836,32	1 301 676,43	Картометрический метод	2,50	—
1029	413 882,44	1 301 728,96	413 882,44	1 301 728,96	Картометрический метод	2,50	—
1028	413 905,77	1 301 771,25	413 905,77	1 301 771,25	Картометрический метод	2,50	—
1027	413 963,17	1 301 829,06	413 963,17	1 301 829,06	Картометрический метод	2,50	—
н1026	—	—	413 945,48	1 301 765,59	Картометрический метод	2,50	—
н1025	—	—	413 995,03	1 301 736,65	Картометрический метод	2,50	—
н1024	—	—	413 979,40	1 301 709,87	Картометрический метод	2,50	—
н1023	—	—	413 966,61	1 301 687,97	Картометрический метод	2,50	—
н1022	—	—	413 928,37	1 301 710,29	Картометрический метод	2,50	—
н1021	—	—	413 927,70	1 301 709,45	Картометрический метод	2,50	—
н1020	—	—	413 965,95	1 301 687,03	Картометрический метод	2,50	—
н1019	—	—	413 959,23	1 301 675,91	Картометрический метод	2,50	—
н1018	—	—	413 951,42	1 301 680,46	Картометрический метод	2,50	—
1017	413 958,68	1 301 674,63	413 958,68	1 301 674,63	Картометрический метод	2,50	—
1016	414 052,12	1 301 628,50	414 052,12	1 301 628,50	Картометрический метод	2,50	—
1015	414 061,17	1 301 624,23	414 061,17	1 301 624,23	Картометрический метод	2,50	—
1014	414 093,30	1 301 612,60	414 093,30	1 301 612,60	Картометрический метод	2,50	—
1013	414 099,55	1 301 608,95	414 099,55	1 301 608,95	Картометрический метод	2,50	—
1012	414 109,47	1 301 605,25	414 109,47	1 301 605,25	Картометрический метод	2,50	—
1011	414 118,62	1 301 600,22	414 118,62	1 301 600,22	Картометрический метод	2,50	—
1010	414 124,21	1 301 597,13	414 124,21	1 301 597,13	Картометрический метод	2,50	—
1009	414 129,28	1 301 602,26	414 129,28	1 301 602,26	Картометрический метод	2,50	—
1008	414 131,66	1 301 606,48	414 131,66	1 301 606,48	Картометрический метод	2,50	—
1007	414 154,82	1 301 645,73	414 154,82	1 301 645,73	Картометрический метод	2,50	—
1006	414 184,52	1 301 682,14	414 184,52	1 301 682,14	Картометрический метод	2,50	—
1005	414 188,35	1 301 689,48	414 188,35	1 301 689,48	Картометрический метод	2,50	—
1004	414 191,67	1 301 695,81	414 191,67	1 301 695,81	Картометрический метод	2,50	—

Раздел 3

Сведения о местоположении измененных (уточненных) границ объекта

1	2	3	4	5	6	7	8
1003	414 208,69	1 301 729,71	414 208,69	1 301 729,71	Картометрический метод	2,50	—
1002	414 211,13	1 301 733,99	414 211,13	1 301 733,99	Картометрический метод	2,50	—
1001	414 214,91	1 301 739,91	414 214,91	1 301 739,91	Картометрический метод	2,50	—
1000	414 216,37	1 301 743,35	414 216,37	1 301 743,35	Картометрический метод	2,50	—
999	414 218,51	1 301 742,34	414 218,51	1 301 742,34	Картометрический метод	2,50	—
998	414 220,48	1 301 746,25	414 220,48	1 301 746,25	Картометрический метод	2,50	—
997	414 218,36	1 301 747,27	414 218,36	1 301 747,27	Картометрический метод	2,50	—
996	414 221,58	1 301 754,02	414 221,58	1 301 754,02	Картометрический метод	2,50	—
995	414 223,71	1 301 758,96	414 223,71	1 301 758,96	Картометрический метод	2,50	—
994	414 226,11	1 301 757,96	414 226,11	1 301 757,96	Картометрический метод	2,50	—
993	414 230,12	1 301 767,38	414 230,12	1 301 767,38	Картометрический метод	2,50	—
992	414 315,05	1 301 729,71	414 315,05	1 301 729,71	Картометрический метод	2,50	—
991	414 335,34	1 301 718,17	414 335,34	1 301 718,17	Картометрический метод	2,50	—
990	414 363,87	1 301 700,47	414 363,87	1 301 700,47	Картометрический метод	2,50	—
989	414 352,84	1 301 682,89	414 352,84	1 301 682,89	Картометрический метод	2,50	—
988	414 332,56	1 301 645,90	414 332,56	1 301 645,90	Картометрический метод	2,50	—
987	414 327,85	1 301 648,15	414 327,85	1 301 648,15	Картометрический метод	2,50	—
986	414 312,83	1 301 628,32	414 312,83	1 301 628,32	Картометрический метод	2,50	—
985	414 301,88	1 301 615,81	414 301,88	1 301 615,81	Картометрический метод	2,50	—
984	414 286,97	1 301 599,03	414 286,97	1 301 599,03	Картометрический метод	2,50	—
н983	—	—	414 268,76	1 301 577,25	Картометрический метод	2,50	—
н982	—	—	414 253,77	1 301 557,75	Картометрический метод	2,50	—
Внутренний контур 1 из 1							
1081	414 083,27	1 301 550,03	414 083,27	1 301 550,03	Картометрический метод	2,50	—
1082	414 108,26	1 301 589,92	414 108,26	1 301 589,92	Картометрический метод	2,50	—
1083	414 079,37	1 301 607,84	414 079,37	1 301 607,84	Картометрический метод	2,50	—
1084	414 054,40	1 301 567,97	414 054,40	1 301 567,97	Картометрический метод	2,50	—
1081	414 083,27	1 301 550,03	414 083,27	1 301 550,03	Картометрический метод	2,50	—
62:02-7.16(13)							
1085	414 747,43	1 300 759,32	414 747,43	1 300 759,32	Картометрический метод	2,50	—

Сведения о местоположении измененных (уточненных) границ объекта

1	2	3	4	5	6	7	8
1284	414 738,25	1 300 826,10	414 738,25	1 300 826,10	Картометрический метод	2,50	—
1283	414 726,04	1 300 897,53	414 726,04	1 300 897,53	Картометрический метод	2,50	—
1282	414 725,87	1 300 962,26	414 725,87	1 300 962,26	Картометрический метод	2,50	—
1281	414 589,05	1 300 930,46	414 589,05	1 300 930,46	Картометрический метод	2,50	—
1280	414 605,42	1 300 844,44	414 605,42	1 300 844,44	Картометрический метод	2,50	—
1279	414 316,96	1 300 763,82	414 316,96	1 300 763,82	Картометрический метод	2,50	—
1278	414 315,71	1 300 658,58	414 315,71	1 300 658,58	Картометрический метод	2,50	—
1277	414 314,52	1 300 558,67	414 314,52	1 300 558,67	Картометрический метод	2,50	—
1276	414 316,35	1 300 512,27	414 316,35	1 300 512,27	Картометрический метод	2,50	—
1275	414 297,42	1 300 493,95	414 297,42	1 300 493,95	Картометрический метод	2,50	—
1274	414 246,14	1 300 429,23	414 246,14	1 300 429,23	Картометрический метод	2,50	—
1273	414 164,93	1 300 326,05	414 164,93	1 300 326,05	Картометрический метод	2,50	—
1272	414 157,47	1 300 264,61	414 157,47	1 300 264,61	Картометрический метод	2,50	—
1271	414 154,55	1 300 240,57	414 154,55	1 300 240,57	Картометрический метод	2,50	—
1270	414 148,17	1 300 207,61	414 148,17	1 300 207,61	Картометрический метод	2,50	—
1269	414 146,23	1 300 161,19	414 146,23	1 300 161,19	Картометрический метод	2,50	—
1268	413 999,81	1 299 965,48	413 999,81	1 299 965,48	Картометрический метод	2,50	—
1267	413 960,76	1 299 901,34	413 960,76	1 299 901,34	Картометрический метод	2,50	—
1266	413 950,52	1 299 910,56	413 950,52	1 299 910,56	Картометрический метод	2,50	—
1265	413 937,38	1 299 920,48	413 937,38	1 299 920,48	Картометрический метод	2,50	—
1264	413 929,64	1 299 929,20	413 929,64	1 299 929,20	Картометрический метод	2,50	—
1263	413 923,87	1 299 937,54	413 923,87	1 299 937,54	Картометрический метод	2,50	—
1262	413 921,23	1 299 942,65	413 921,23	1 299 942,65	Картометрический метод	2,50	—
1261	413 921,23	1 299 949,65	413 921,23	1 299 949,65	Картометрический метод	2,50	—
1260	413 923,65	1 299 960,58	413 923,65	1 299 960,58	Картометрический метод	2,50	—
1259	413 927,03	1 299 968,01	413 927,03	1 299 968,01	Картометрический метод	2,50	—
1258	413 933,78	1 299 978,51	413 933,78	1 299 978,51	Картометрический метод	2,50	—
1257	413 944,37	1 299 991,47	413 944,37	1 299 991,47	Картометрический метод	2,50	—
1256	413 956,12	1 300 003,74	413 956,12	1 300 003,74	Картометрический метод	2,50	—

Сведения о местоположении измененных (уточненных) границ объекта

1	2	3	4	5	6	7	8
1255	413 966,42	1 300 012,72	413 966,42	1 300 012,72	Картометрический метод	2,50	—
1254	413 974,47	1 300 023,89	413 974,47	1 300 023,89	Картометрический метод	2,50	—
1253	413 979,35	1 300 037,58	413 979,35	1 300 037,58	Картометрический метод	2,50	—
1252	413 982,48	1 300 047,14	413 982,48	1 300 047,14	Картометрический метод	2,50	—
1251	413 985,14	1 300 066,57	413 985,14	1 300 066,57	Картометрический метод	2,50	—
1250	413 986,98	1 300 086,75	413 986,98	1 300 086,75	Картометрический метод	2,50	—
1249	413 988,24	1 300 101,95	413 988,24	1 300 101,95	Картометрический метод	2,50	—
1248	413 989,41	1 300 122,77	413 989,41	1 300 122,77	Картометрический метод	2,50	—
1247	413 988,09	1 300 134,55	413 988,09	1 300 134,55	Картометрический метод	2,50	—
1246	413 986,84	1 300 148,48	413 986,84	1 300 148,48	Картометрический метод	2,50	—
1245	413 989,13	1 300 160,39	413 989,13	1 300 160,39	Картометрический метод	2,50	—
1244	413 994,33	1 300 180,18	413 994,33	1 300 180,18	Картометрический метод	2,50	—
1243	413 994,96	1 300 192,44	413 994,96	1 300 192,44	Картометрический метод	2,50	—
1242	413 994,50	1 300 209,25	413 994,50	1 300 209,25	Картометрический метод	2,50	—
1241	413 991,88	1 300 219,43	413 991,88	1 300 219,43	Картометрический метод	2,50	—
1240	413 992,85	1 300 229,54	413 992,85	1 300 229,54	Картометрический метод	2,50	—
1239	413 992,99	1 300 244,00	413 992,99	1 300 244,00	Картометрический метод	2,50	—
1238	413 996,60	1 300 268,13	413 996,60	1 300 268,13	Картометрический метод	2,50	—
1237	413 996,92	1 300 282,09	413 996,92	1 300 282,09	Картометрический метод	2,50	—
1236	413 995,19	1 300 294,19	413 995,19	1 300 294,19	Картометрический метод	2,50	—
1235	413 995,76	1 300 298,73	413 995,76	1 300 298,73	Картометрический метод	2,50	—
1234	413 998,73	1 300 302,82	413 998,73	1 300 302,82	Картометрический метод	2,50	—
1233	414 009,34	1 300 313,16	414 009,34	1 300 313,16	Картометрический метод	2,50	—
1232	414 020,96	1 300 326,33	414 020,96	1 300 326,33	Картометрический метод	2,50	—
1231	414 030,47	1 300 336,78	414 030,47	1 300 336,78	Картометрический метод	2,50	—
1230	414 036,44	1 300 349,22	414 036,44	1 300 349,22	Картометрический метод	2,50	—
1229	414 041,84	1 300 368,50	414 041,84	1 300 368,50	Картометрический метод	2,50	—
1228	414 043,66	1 300 375,10	414 043,66	1 300 375,10	Картометрический метод	2,50	—
1227	414 046,68	1 300 378,44	414 046,68	1 300 378,44	Картометрический метод	2,50	—

Сведения о местоположении измененных (уточненных) границ объекта

1	2	3	4	5	6	7	8
1226	414 052,19	1 300 383,70	414 052,19	1 300 383,70	Картометрический метод	2,50	—
1225	414 056,19	1 300 386,95	414 056,19	1 300 386,95	Картометрический метод	2,50	—
1224	414 064,42	1 300 388,13	414 064,42	1 300 388,13	Картометрический метод	2,50	—
1223	414 075,57	1 300 390,78	414 075,57	1 300 390,78	Картометрический метод	2,50	—
1222	414 085,05	1 300 398,64	414 085,05	1 300 398,64	Картометрический метод	2,50	—
1221	414 088,87	1 300 406,59	414 088,87	1 300 406,59	Картометрический метод	2,50	—
1220	414 089,11	1 300 406,84	414 089,11	1 300 406,84	Картометрический метод	2,50	—
1219	414 092,43	1 300 404,34	414 092,43	1 300 404,34	Картометрический метод	2,50	—
1218	414 100,87	1 300 398,48	414 100,87	1 300 398,48	Картометрический метод	2,50	—
1217	414 111,82	1 300 395,25	414 111,82	1 300 395,25	Картометрический метод	2,50	—
1216	414 124,03	1 300 395,82	414 124,03	1 300 395,82	Картометрический метод	2,50	—
1215	414 137,84	1 300 400,37	414 137,84	1 300 400,37	Картометрический метод	2,50	—
1214	414 149,07	1 300 405,52	414 149,07	1 300 405,52	Картометрический метод	2,50	—
1213	414 157,13	1 300 415,01	414 157,13	1 300 415,01	Картометрический метод	2,50	—
1212	414 162,17	1 300 425,70	414 162,17	1 300 425,70	Картометрический метод	2,50	—
1211	414 167,18	1 300 436,01	414 167,18	1 300 436,01	Картометрический метод	2,50	—
1210	414 172,24	1 300 451,04	414 172,24	1 300 451,04	Картометрический метод	2,50	—
1209	414 174,86	1 300 465,33	414 174,86	1 300 465,33	Картометрический метод	2,50	—
1208	414 177,62	1 300 478,79	414 177,62	1 300 478,79	Картометрический метод	2,50	—
1207	414 179,89	1 300 489,31	414 179,89	1 300 489,31	Картометрический метод	2,50	—
1206	414 182,51	1 300 505,62	414 182,51	1 300 505,62	Картометрический метод	2,50	—
1205	414 186,96	1 300 524,51	414 186,96	1 300 524,51	Картометрический метод	2,50	—
1204	414 189,87	1 300 535,13	414 189,87	1 300 535,13	Картометрический метод	2,50	—
1203	414 191,56	1 300 546,95	414 191,56	1 300 546,95	Картометрический метод	2,50	—
1202	414 190,18	1 300 558,56	414 190,18	1 300 558,56	Картометрический метод	2,50	—
1201	414 187,06	1 300 569,48	414 187,06	1 300 569,48	Картометрический метод	2,50	—
1200	414 181,69	1 300 584,38	414 181,69	1 300 584,38	Картометрический метод	2,50	—
1199	414 175,56	1 300 594,39	414 175,56	1 300 594,39	Картометрический метод	2,50	—
1198	414 172,75	1 300 599,56	414 172,75	1 300 599,56	Картометрический метод	2,50	—

Сведения о местоположении измененных (уточненных) границ объекта

1	2	3	4	5	6	7	8
1197	414 170,83	1 300 605,90	414 170,83	1 300 605,90	Картометрический метод	2,50	—
1196	414 167,93	1 300 615,32	414 167,93	1 300 615,32	Картометрический метод	2,50	—
1195	414 165,04	1 300 625,15	414 165,04	1 300 625,15	Картометрический метод	2,50	—
1194	414 157,86	1 300 643,57	414 157,86	1 300 643,57	Картометрический метод	2,50	—
1193	414 153,72	1 300 651,85	414 153,72	1 300 651,85	Картометрический метод	2,50	—
1192	414 150,76	1 300 659,80	414 150,76	1 300 659,80	Картометрический метод	2,50	—
1191	414 149,62	1 300 665,62	414 149,62	1 300 665,62	Картометрический метод	2,50	—
1190	414 149,99	1 300 668,30	414 149,99	1 300 668,30	Картометрический метод	2,50	—
1189	414 153,41	1 300 676,09	414 153,41	1 300 676,09	Картометрический метод	2,50	—
1188	414 155,07	1 300 686,03	414 155,07	1 300 686,03	Картометрический метод	2,50	—
1187	414 155,73	1 300 691,74	414 155,73	1 300 691,74	Картометрический метод	2,50	—
1186	414 158,83	1 300 698,65	414 158,83	1 300 698,65	Картометрический метод	2,50	—
1185	414 163,85	1 300 706,99	414 163,85	1 300 706,99	Картометрический метод	2,50	—
1184	414 167,05	1 300 712,66	414 167,05	1 300 712,66	Картометрический метод	2,50	—
1183	414 169,95	1 300 716,15	414 169,95	1 300 716,15	Картометрический метод	2,50	—
1182	414 184,40	1 300 724,66	414 184,40	1 300 724,66	Картометрический метод	2,50	—
1181	414 198,45	1 300 735,13	414 198,45	1 300 735,13	Картометрический метод	2,50	—
1180	414 211,04	1 300 747,03	414 211,04	1 300 747,03	Картометрический метод	2,50	—
1179	414 215,58	1 300 762,13	414 215,58	1 300 762,13	Картометрический метод	2,50	—
1178	414 216,54	1 300 777,15	414 216,54	1 300 777,15	Картометрический метод	2,50	—
1177	414 214,95	1 300 801,23	414 214,95	1 300 801,23	Картометрический метод	2,50	—
1176	414 206,35	1 300 818,07	414 206,35	1 300 818,07	Картометрический метод	2,50	—
1175	414 189,64	1 300 833,21	414 189,64	1 300 833,21	Картометрический метод	2,50	—
1174	414 164,81	1 300 850,79	414 164,81	1 300 850,79	Картометрический метод	2,50	—
1173	414 150,46	1 300 863,34	414 150,46	1 300 863,34	Картометрический метод	2,50	—
1172	414 146,10	1 300 869,03	414 146,10	1 300 869,03	Картометрический метод	2,50	—
1171	414 143,28	1 300 880,28	414 143,28	1 300 880,28	Картометрический метод	2,50	—
1170	414 142,77	1 300 890,06	414 142,77	1 300 890,06	Картометрический метод	2,50	—
1169	414 152,12	1 300 916,98	414 152,12	1 300 916,98	Картометрический метод	2,50	—

Сведения о местоположении измененных (уточненных) границ объекта

1	2	3	4	5	6	7	8
1168	414 155,91	1 300 925,40	414 155,91	1 300 925,40	Картометрический метод	2,50	—
1167	414 162,59	1 300 948,52	414 162,59	1 300 948,52	Картометрический метод	2,50	—
1166	414 164,26	1 300 976,14	414 164,26	1 300 976,14	Картометрический метод	2,50	—
1165	414 167,68	1 300 998,20	414 167,68	1 300 998,20	Картометрический метод	2,50	—
1164	414 172,35	1 301 016,40	414 172,35	1 301 016,40	Картометрический метод	2,50	—
1163	414 172,29	1 301 024,63	414 172,29	1 301 024,63	Картометрический метод	2,50	—
1162	414 173,32	1 301 042,29	414 173,32	1 301 042,29	Картометрический метод	2,50	—
1161	414 174,46	1 301 049,27	414 174,46	1 301 049,27	Картометрический метод	2,50	—
1160	414 175,55	1 301 051,15	414 175,55	1 301 051,15	Картометрический метод	2,50	—
1159	414 185,55	1 301 056,42	414 185,55	1 301 056,42	Картометрический метод	2,50	—
1158	414 188,17	1 301 077,35	414 188,17	1 301 077,35	Картометрический метод	2,50	—
1157	414 182,43	1 301 096,97	414 182,43	1 301 096,97	Картометрический метод	2,50	—
1156	414 176,19	1 301 110,78	414 176,19	1 301 110,78	Картометрический метод	2,50	—
1155	414 165,70	1 301 129,14	414 165,70	1 301 129,14	Картометрический метод	2,50	—
1154	414 148,33	1 301 150,64	414 148,33	1 301 150,64	Картометрический метод	2,50	—
1153	414 136,03	1 301 169,09	414 136,03	1 301 169,09	Картометрический метод	2,50	—
1152	414 121,10	1 301 186,93	414 121,10	1 301 186,93	Картометрический метод	2,50	—
1151	414 104,19	1 301 208,66	414 104,19	1 301 208,66	Картометрический метод	2,50	—
1150	414 058,13	1 301 256,07	414 058,13	1 301 256,07	Картометрический метод	2,50	—
1149	414 033,60	1 301 267,03	414 033,60	1 301 267,03	Картометрический метод	2,50	—
1148	414 010,43	1 301 273,98	414 010,43	1 301 273,98	Картометрический метод	2,50	—
1147	413 989,27	1 301 271,75	413 989,27	1 301 271,75	Картометрический метод	2,50	—
1146	413 984,48	1 301 275,36	413 984,48	1 301 275,36	Картометрический метод	2,50	—
1145	413 979,31	1 301 284,42	413 979,31	1 301 284,42	Картометрический метод	2,50	—
1144	413 976,51	1 301 290,55	413 976,51	1 301 290,55	Картометрический метод	2,50	—
1143	414 019,43	1 301 302,36	414 019,43	1 301 302,36	Картометрический метод	2,50	—
1142	414 041,74	1 301 312,47	414 041,74	1 301 312,47	Картометрический метод	2,50	—
1141	414 057,39	1 301 321,22	414 057,39	1 301 321,22	Картометрический метод	2,50	—
1140	414 074,89	1 301 327,07	414 074,89	1 301 327,07	Картометрический метод	2,50	—

Сведения о местоположении измененных (уточненных) границ объекта

1	2	3	4	5	6	7	8
1139	414 118,64	1 301 354,12	414 118,64	1 301 354,12	Картометрический метод	2,50	—
1138	414 130,46	1 301 364,08	414 130,46	1 301 364,08	Картометрический метод	2,50	—
1137	414 146,40	1 301 376,04	414 146,40	1 301 376,04	Картометрический метод	2,50	—
1136	414 161,73	1 301 390,24	414 161,73	1 301 390,24	Картометрический метод	2,50	—
1135	414 175,80	1 301 405,00	414 175,80	1 301 405,00	Картометрический метод	2,50	—
1134	414 287,70	1 301 521,48	414 287,70	1 301 521,48	Картометрический метод	2,50	—
1133	414 301,50	1 301 535,38	414 301,50	1 301 535,38	Картометрический метод	2,50	—
1132	414 340,31	1 301 568,46	414 340,31	1 301 568,46	Картометрический метод	2,50	—
1131	414 352,61	1 301 580,66	414 352,61	1 301 580,66	Картометрический метод	2,50	—
1130	414 361,40	1 301 593,68	414 361,40	1 301 593,68	Картометрический метод	2,50	—
1129	414 373,53	1 301 607,41	414 373,53	1 301 607,41	Картометрический метод	2,50	—
1128	414 384,57	1 301 598,85	414 384,57	1 301 598,85	Картометрический метод	2,50	—
1127	414 437,29	1 301 558,00	414 437,29	1 301 558,00	Картометрический метод	2,50	—
1126	414 441,89	1 301 554,56	414 441,89	1 301 554,56	Картометрический метод	2,50	—
1125	414 458,45	1 301 580,70	414 458,45	1 301 580,70	Картометрический метод	2,50	—
1124	414 452,47	1 301 584,17	414 452,47	1 301 584,17	Картометрический метод	2,50	—
1123	414 457,24	1 301 592,25	414 457,24	1 301 592,25	Картометрический метод	2,50	—
1122	414 465,80	1 301 614,11	414 465,80	1 301 614,11	Картометрический метод	2,50	—
1121	414 468,31	1 301 623,69	414 468,31	1 301 623,69	Картометрический метод	2,50	—
1120	414 468,63	1 301 624,92	414 468,63	1 301 624,92	Картометрический метод	2,50	—
1119	414 523,62	1 301 586,08	414 523,62	1 301 586,08	Картометрический метод	2,50	—
1118	414 536,41	1 301 574,72	414 536,41	1 301 574,72	Картометрический метод	2,50	—
1117	414 558,47	1 301 558,22	414 558,47	1 301 558,22	Картометрический метод	2,50	—
1116	414 603,67	1 301 526,95	414 603,67	1 301 526,95	Картометрический метод	2,50	—
1115	414 623,95	1 301 511,32	414 623,95	1 301 511,32	Картометрический метод	2,50	—
1114	414 622,19	1 301 509,91	414 622,19	1 301 509,91	Картометрический метод	2,50	—
1113	414 564,81	1 301 463,90	414 564,81	1 301 463,90	Картометрический метод	2,50	—
1112	414 564,81	1 301 459,89	414 564,81	1 301 459,89	Картометрический метод	2,50	—
1111	414 620,79	1 301 397,17	414 620,79	1 301 397,17	Картометрический метод	2,50	—

Сведения о местоположении измененных (уточненных) границ объекта

1	2	3	4	5	6	7	8
1110	414 687,03	1 301 448,24	414 687,03	1 301 448,24	Картометрический метод	2,50	—
1109	414 690,08	1 301 450,59	414 690,08	1 301 450,59	Картометрический метод	2,50	—
1108	414 692,85	1 301 446,89	414 692,85	1 301 446,89	Картометрический метод	2,50	—
1107	414 697,01	1 301 432,92	414 697,01	1 301 432,92	Картометрический метод	2,50	—
1106	414 701,38	1 301 418,34	414 701,38	1 301 418,34	Картометрический метод	2,50	—
1105	414 704,69	1 301 402,54	414 704,69	1 301 402,54	Картометрический метод	2,50	—
1104	414 706,98	1 301 386,79	414 706,98	1 301 386,79	Картометрический метод	2,50	—
1103	414 710,41	1 301 371,05	414 710,41	1 301 371,05	Картометрический метод	2,50	—
1102	414 642,21	1 301 348,17	414 642,21	1 301 348,17	Картометрический метод	2,50	—
1101	414 640,86	1 301 347,79	414 640,86	1 301 347,79	Картометрический метод	2,50	—
1100	414 634,22	1 301 340,71	414 634,22	1 301 340,71	Картометрический метод	2,50	—
1099	414 642,89	1 301 303,29	414 642,89	1 301 303,29	Картометрический метод	2,50	—
1098	414 611,90	1 301 295,43	414 611,90	1 301 295,43	Картометрический метод	2,50	—
1097	414 633,05	1 301 204,92	414 633,05	1 301 204,92	Картометрический метод	2,50	—
1096	414 637,35	1 301 178,52	414 637,35	1 301 178,52	Картометрический метод	2,50	—
1095	414 723,96	1 301 196,37	414 723,96	1 301 196,37	Картометрический метод	2,50	—
1094	414 729,64	1 301 194,09	414 729,64	1 301 194,09	Картометрический метод	2,50	—
1093	414 731,06	1 301 164,31	414 731,06	1 301 164,31	Картометрический метод	2,50	—
1092	414 733,16	1 301 098,44	414 733,16	1 301 098,44	Картометрический метод	2,50	—
1091	414 736,11	1 301 065,58	414 736,11	1 301 065,58	Картометрический метод	2,50	—
1090	414 738,22	1 301 031,45	414 738,22	1 301 031,45	Картометрический метод	2,50	—
1089	414 739,69	1 300 970,50	414 739,69	1 300 970,50	Картометрический метод	2,50	—
1088	414 738,22	1 300 970,08	414 738,22	1 300 970,08	Картометрический метод	2,50	—
1087	414 741,48	1 300 900,46	414 741,48	1 300 900,46	Картометрический метод	2,50	—
1086	414 745,05	1 300 814,58	414 745,05	1 300 814,58	Картометрический метод	2,50	—
1085	414 747,43	1 300 759,32	414 747,43	1 300 759,32	Картометрический метод	2,50	—
Внутренний контур 1 из 1							
1285	414 656,05	1 301 097,06	414 656,05	1 301 097,06	Картометрический метод	2,50	—
1286	414 654,96	1 301 107,56	414 654,96	1 301 107,56	Картометрический метод	2,50	—

ГРАФИЧЕСКОЕ ОПИСАНИЕ
местоположения границ населенных пунктов, территориальных
зон, особо охраняемых природных территорий, зон с особыми
условиями использования территории

1.2 Зона застройки малоэтажными жилыми домами (до 4 этажей, включая мансардный)

(наименование объекта, местоположение границ которого описано (далее - объект))

Раздел 1

Сведения об объекте

№ п/п	Характеристики объекта	Описание характеристик
1	2	3
1	Местоположение объекта	Рязанская область, Захаровский муниципальный район, сельское поселение Захаровское, село Захарово.
2	Площадь объекта ± величина погрешности определения площади ($P \pm \Delta P$)	101 181 м ²
3	Иные характеристики объекта	Вид объекта реестра границ: Территориальная зона Реестровый номер: 62:02-7.8 Номер кадастрового района: 62:02 Наименование объекта: 1.2 Зона застройки малоэтажными жилыми домами (до 4 этажей, включая мансардный) Вид или наименование зоны (территории) по документу: 1.2 Зона застройки малоэтажными жилыми домами (до 4 этажей, включая мансардный) Вид зоны: Жилая зона Номер: - Наименование органа, принявшего решение об установлении зоны (создании территории): Главное управление архитектуры и градостроительства Рязанской области

Сведения о местоположении измененных (уточненных) границ объекта

1. Система координат МСК-62, зона 1							
2. Сведения о характерных точках границ объекта							
Обозначение характерных точек границы	Существующие координаты, м		Измененные (уточненные) координаты, м		Метод определения координат характерной точки	Средняя квадратическая погрешность положения характерной точки (M _t), м	Описание обозначения точки на местности (при наличии)
	X	Y	X	Y			
1	2	3	4	5	6	7	8
62:02-7.8(1)							
1	413 441,80	1 301 115,05	413 441,80	1 301 115,05	Картометрически й метод	2,50	—
2	413 424,31	1 301 108,58	413 424,31	1 301 108,58	Картометрически й метод	2,50	—
3	413 420,12	1 301 107,03	413 420,12	1 301 107,03	Картометрически й метод	2,50	—
4	413 360,65	1 301 087,66	413 360,65	1 301 087,66	Картометрически й метод	2,50	—
5	413 321,05	1 301 073,89	413 321,05	1 301 073,89	Картометрически й метод	2,50	—
6	413 315,96	1 301 071,96	413 315,96	1 301 071,96	Картометрически й метод	2,50	—
7	413 332,36	1 301 021,69	413 332,36	1 301 021,69	Картометрически й метод	2,50	—
8	413 338,59	1 301 005,19	413 338,59	1 301 005,19	Картометрически й метод	2,50	—
н9	—	—	413 342,97	1 301 008,77	Картометрически й метод	2,50	—
н10	—	—	413 408,22	1 301 029,14	Картометрически й метод	2,50	—
11	413 464,25	1 301 043,75	413 464,25	1 301 043,75	Картометрически й метод	2,50	—
12	413 473,64	1 301 047,85	413 473,64	1 301 047,85	Картометрически й метод	2,50	—
13	413 462,58	1 301 071,47	413 462,58	1 301 071,47	Картометрически й метод	2,50	—
14	413 461,92	1 301 073,44	413 461,92	1 301 073,44	Картометрически й метод	2,50	—
15	413 463,28	1 301 073,92	413 463,28	1 301 073,92	Картометрически й метод	2,50	—
16	413 448,84	1 301 117,61	413 448,84	1 301 117,61	Картометрически й метод	2,50	—
17	413 447,56	1 301 117,14	413 447,56	1 301 117,14	Картометрически й метод	2,50	—
1	413 441,80	1 301 115,05	413 441,80	1 301 115,05	Картометрически й метод	2,50	—
62:02-7.8(2)							
18	413 187,48	1 300 966,28	413 187,48	1 300 966,28	Картометрически й метод	2,50	—
19	413 235,22	1 300 982,96	413 235,22	1 300 982,96	Картометрически й метод	2,50	—
20	413 228,92	1 301 000,99	413 228,92	1 301 000,99	Картометрически й метод	2,50	—
21	413 215,61	1 301 034,24	413 215,61	1 301 034,24	Картометрически й метод	2,50	—
22	413 213,40	1 301 036,37	413 213,40	1 301 036,37	Картометрически й метод	2,50	—
23	413 207,59	1 301 034,39	413 207,59	1 301 034,39	Картометрически й метод	2,50	—

Сведения о местоположении измененных (уточненных) границ объекта							
1	2	3	4	5	6	7	8
24	413 051,38	1 300 974,10	413 051,38	1 300 974,10	Картометрический метод	2,50	—
25	413 055,22	1 300 964,33	413 055,22	1 300 964,33	Картометрический метод	2,50	—
26	413 067,90	1 300 968,60	413 067,90	1 300 968,60	Картометрический метод	2,50	—
27	413 081,90	1 300 928,17	413 081,90	1 300 928,17	Картометрический метод	2,50	—
28	413 070,93	1 300 924,27	413 070,93	1 300 924,27	Картометрический метод	2,50	—
29	413 072,98	1 300 919,10	413 072,98	1 300 919,10	Картометрический метод	2,50	—
30	413 104,96	1 300 933,30	413 104,96	1 300 933,30	Картометрический метод	2,50	—
31	413 118,71	1 300 937,78	413 118,71	1 300 937,78	Картометрический метод	2,50	—
32	413 150,45	1 300 948,67	413 150,45	1 300 948,67	Картометрический метод	2,50	—
18	413 187,48	1 300 966,28	413 187,48	1 300 966,28	Картометрический метод	2,50	—
62:02-7.8(3)							
33	413 401,68	1 300 884,67	413 401,68	1 300 884,67	Картометрический метод	2,50	—
34	413 381,18	1 300 947,55	413 381,18	1 300 947,55	Картометрический метод	2,50	—
35	413 305,42	1 300 921,05	413 305,42	1 300 921,05	Картометрический метод	2,50	—
36	413 263,85	1 300 909,68	413 263,85	1 300 909,68	Картометрический метод	2,50	—
37	413 271,36	1 300 890,36	413 271,36	1 300 890,36	Картометрический метод	2,50	—
38	413 278,60	1 300 871,72	413 278,60	1 300 871,72	Картометрический метод	2,50	—
39	413 286,33	1 300 851,62	413 286,33	1 300 851,62	Картометрический метод	2,50	—
40	413 288,63	1 300 843,09	413 288,63	1 300 843,09	Картометрический метод	2,50	—
41	413 324,96	1 300 857,60	413 324,96	1 300 857,60	Картометрический метод	2,50	—
42	413 337,57	1 300 861,64	413 337,57	1 300 861,64	Картометрический метод	2,50	—
43	413 400,41	1 300 883,21	413 400,41	1 300 883,21	Картометрический метод	2,50	—
33	413 401,68	1 300 884,67	413 401,68	1 300 884,67	Картометрический метод	2,50	—
62:02-7.8(4)							
н44	—	—	414 343,04	1 301 792,13	Картометрический метод	2,50	—
н45	—	—	414 349,61	1 301 788,09	Картометрический метод	2,50	—
н46	—	—	414 358,52	1 301 783,76	Картометрический метод	2,50	—
н47	—	—	414 369,07	1 301 803,02	Картометрический метод	2,50	—
н4318	—	—	414 365,15	1 301 805,18	Картометрический метод	2,50	—
н48	—	—	414 328,11	1 301 825,28	Картометрический метод	2,50	—

Сведения о местоположении измененных (уточненных) границ объекта

1	2	3	4	5	6	7	8
н49	—	—	414 339,91	1 301 846,50	Картометрический метод	2,50	—
н50	—	—	414 350,77	1 301 865,28	Картометрический метод	2,50	—
н51	—	—	414 359,26	1 301 881,36	Картометрический метод	2,50	—
н52	—	—	414 381,96	1 301 867,80	Картометрический метод	2,50	—
53	414 387,21	1 301 877,79	414 387,21	1 301 877,79	Картометрический метод	2,50	—
54	414 382,42	1 301 879,55	414 382,42	1 301 879,55	Картометрический метод	2,50	—
55	414 388,77	1 301 891,37	414 388,77	1 301 891,37	Картометрический метод	2,50	—
56	414 410,96	1 301 880,08	414 410,96	1 301 880,08	Картометрический метод	2,50	—
57	414 419,64	1 301 876,45	414 419,64	1 301 876,45	Картометрический метод	2,50	—
58	414 423,50	1 301 882,90	414 423,50	1 301 882,90	Картометрический метод	2,50	—
59	414 426,95	1 301 889,87	414 426,95	1 301 889,87	Картометрический метод	2,50	—
60	414 434,65	1 301 902,73	414 434,65	1 301 902,73	Картометрический метод	2,50	—
61	414 390,04	1 301 926,05	414 390,04	1 301 926,05	Картометрический метод	2,50	—
62	414 379,86	1 301 929,89	414 379,86	1 301 929,89	Картометрический метод	2,50	—
63	414 368,67	1 301 907,45	414 368,67	1 301 907,45	Картометрический метод	2,50	—
64	414 361,45	1 301 895,67	414 361,45	1 301 895,67	Картометрический метод	2,50	—
65	414 336,80	1 301 844,45	414 336,80	1 301 844,45	Картометрический метод	2,50	—
66	414 318,90	1 301 852,99	414 318,90	1 301 852,99	Картометрический метод	2,50	—
67	414 315,56	1 301 854,93	414 315,56	1 301 854,93	Картометрический метод	2,50	—
68	414 309,21	1 301 858,24	414 309,21	1 301 858,24	Картометрический метод	2,50	—
69	414 305,56	1 301 858,58	414 305,56	1 301 858,58	Картометрический метод	2,50	—
70	414 301,25	1 301 859,08	414 301,25	1 301 859,08	Картометрический метод	2,50	—
71	414 297,59	1 301 859,73	414 297,59	1 301 859,73	Картометрический метод	2,50	—
72	414 293,79	1 301 860,38	414 293,79	1 301 860,38	Картометрический метод	2,50	—
73	414 294,70	1 301 878,31	414 294,70	1 301 878,31	Картометрический метод	2,50	—
74	414 313,39	1 301 915,35	414 313,39	1 301 915,35	Картометрический метод	2,50	—
75	414 307,95	1 301 918,29	414 307,95	1 301 918,29	Картометрический метод	2,50	—
76	414 325,36	1 301 951,53	414 325,36	1 301 951,53	Картометрический метод	2,50	—
77	414 331,96	1 301 964,12	414 331,96	1 301 964,12	Картометрический метод	2,50	—

Сведения о местоположении измененных (уточненных) границ объекта							
1	2	3	4	5	6	7	8
78	414 255,64	1 302 001,00	414 255,64	1 302 001,00	Картометрический метод	2,50	—
79	414 250,06	1 301 985,63	414 250,06	1 301 985,63	Картометрический метод	2,50	—
80	414 241,05	1 301 967,93	414 241,05	1 301 967,93	Картометрический метод	2,50	—
81	414 222,24	1 301 931,22	414 222,24	1 301 931,22	Картометрический метод	2,50	—
82	414 188,77	1 301 872,52	414 188,77	1 301 872,52	Картометрический метод	2,50	—
83	414 191,21	1 301 871,31	414 191,21	1 301 871,31	Картометрический метод	2,50	—
84	414 181,84	1 301 852,85	414 181,84	1 301 852,85	Картометрический метод	2,50	—
85	414 173,68	1 301 837,53	414 173,68	1 301 837,53	Картометрический метод	2,50	—
86	414 169,86	1 301 839,32	414 169,86	1 301 839,32	Картометрический метод	2,50	—
87	414 162,24	1 301 825,94	414 162,24	1 301 825,94	Картометрический метод	2,50	—
88	414 166,03	1 301 823,82	414 166,03	1 301 823,82	Картометрический метод	2,50	—
89	414 157,71	1 301 807,96	414 157,71	1 301 807,96	Картометрический метод	2,50	—
90	414 149,72	1 301 804,00	414 149,72	1 301 804,00	Картометрический метод	2,50	—
91	414 141,13	1 301 788,94	414 141,13	1 301 788,94	Картометрический метод	2,50	—
92	414 086,55	1 301 806,65	414 086,55	1 301 806,65	Картометрический метод	2,50	—
93	414 079,21	1 301 809,80	414 079,21	1 301 809,80	Картометрический метод	2,50	—
94	414 071,05	1 301 813,88	414 071,05	1 301 813,88	Картометрический метод	2,50	—
95	413 999,71	1 301 849,80	413 999,71	1 301 849,80	Картометрический метод	2,50	—
96	413 974,08	1 301 839,36	413 974,08	1 301 839,36	Картометрический метод	2,50	—
97	413 963,17	1 301 829,06	413 963,17	1 301 829,06	Картометрический метод	2,50	—
н98	—	—	413 945,48	1 301 765,59	Картометрический метод	2,50	—
н99	—	—	413 995,03	1 301 736,65	Картометрический метод	2,50	—
н100	—	—	413 979,40	1 301 709,87	Картометрический метод	2,50	—
н101	—	—	413 966,61	1 301 687,97	Картометрический метод	2,50	—
н102	—	—	413 928,37	1 301 710,29	Картометрический метод	2,50	—
н103	—	—	413 927,70	1 301 709,45	Картометрический метод	2,50	—
н104	—	—	413 965,95	1 301 687,03	Картометрический метод	2,50	—
н105	—	—	413 959,23	1 301 675,91	Картометрический метод	2,50	—
н106	—	—	413 951,42	1 301 680,46	Картометрический метод	2,50	—

Сведения о местоположении измененных (уточненных) границ объекта

1	2	3	4	5	6	7	8
107	413 958,68	1 301 674,63	413 958,68	1 301 674,63	Картометрический метод	2,50	—
108	414 052,12	1 301 628,50	414 052,12	1 301 628,50	Картометрический метод	2,50	—
109	414 061,17	1 301 624,23	414 061,17	1 301 624,23	Картометрический метод	2,50	—
110	414 093,30	1 301 612,60	414 093,30	1 301 612,60	Картометрический метод	2,50	—
111	414 099,55	1 301 608,95	414 099,55	1 301 608,95	Картометрический метод	2,50	—
112	414 109,47	1 301 605,25	414 109,47	1 301 605,25	Картометрический метод	2,50	—
113	414 118,62	1 301 600,22	414 118,62	1 301 600,22	Картометрический метод	2,50	—
114	414 124,21	1 301 597,13	414 124,21	1 301 597,13	Картометрический метод	2,50	—
115	414 129,28	1 301 602,26	414 129,28	1 301 602,26	Картометрический метод	2,50	—
116	414 131,66	1 301 606,48	414 131,66	1 301 606,48	Картометрический метод	2,50	—
117	414 154,82	1 301 645,73	414 154,82	1 301 645,73	Картометрический метод	2,50	—
118	414 184,52	1 301 682,14	414 184,52	1 301 682,14	Картометрический метод	2,50	—
119	414 188,35	1 301 689,48	414 188,35	1 301 689,48	Картометрический метод	2,50	—
120	414 191,67	1 301 695,81	414 191,67	1 301 695,81	Картометрический метод	2,50	—
121	414 208,69	1 301 729,71	414 208,69	1 301 729,71	Картометрический метод	2,50	—
122	414 211,13	1 301 733,99	414 211,13	1 301 733,99	Картометрический метод	2,50	—
123	414 214,91	1 301 739,91	414 214,91	1 301 739,91	Картометрический метод	2,50	—
124	414 216,37	1 301 743,35	414 216,37	1 301 743,35	Картометрический метод	2,50	—
125	414 218,51	1 301 742,34	414 218,51	1 301 742,34	Картометрический метод	2,50	—
126	414 220,48	1 301 746,25	414 220,48	1 301 746,25	Картометрический метод	2,50	—
127	414 218,36	1 301 747,27	414 218,36	1 301 747,27	Картометрический метод	2,50	—
128	414 221,58	1 301 754,02	414 221,58	1 301 754,02	Картометрический метод	2,50	—
129	414 223,71	1 301 758,96	414 223,71	1 301 758,96	Картометрический метод	2,50	—
130	414 226,11	1 301 757,96	414 226,11	1 301 757,96	Картометрический метод	2,50	—
131	414 230,12	1 301 767,38	414 230,12	1 301 767,38	Картометрический метод	2,50	—
132	414 315,05	1 301 729,71	414 315,05	1 301 729,71	Картометрический метод	2,50	—
133	414 316,21	1 301 737,79	414 316,21	1 301 737,79	Картометрический метод	2,50	—
134	414 333,46	1 301 771,59	414 333,46	1 301 771,59	Картометрический метод	2,50	—
н44	—	—	414 343,04	1 301 792,13	Картометрический метод	2,50	—

Сведения о местоположении измененных (уточненных) границ объекта

3. Сведения о характерных точках части (частей) границы объекта

1	2	3	4	5	6	7	8
—	—	—	—	—	—	—	—

ГРАФИЧЕСКОЕ ОПИСАНИЕ
местоположения границ населенных пунктов, территориальных
зон, особо охраняемых природных территорий, зон с особыми
условиями использования территории

1.3 Зона застройки среднеэтажными жилыми домами (от 5 до 8 этажей, включая мансардный)

(наименование объекта, местоположение границ которого описано (далее - объект))

Раздел 1

Сведения об объекте

№ п/п	Характеристики объекта	Описание характеристик
1	2	3
1	Местоположение объекта	Рязанская область, Захаровский муниципальный район, сельское поселение Захаровское, село Захарово.
2	Площадь объекта ± величина погрешности определения площади (P ± ΔP)	103 682 м ²
3	Иные характеристики объекта	Вид объекта реестра границ: Территориальная зона Реестровый номер: 62:02-7.19 Номер кадастрового района: 62:02 Наименование объекта: 1.3 Зона застройки среднеэтажными жилыми домами (от 5 до 8 этажей, включая мансардный) Вид или наименование зоны (территории) по документу: 1.3 Зона застройки среднеэтажными жилыми домами (от 5 до 8 этажей, включая мансардный) Вид зоны: Жилая зона Номер: - Наименование органа, принявшего решение об установлении зоны (создании территории): Главное управление архитектуры и градостроительства Рязанской области

Сведения о местоположении измененных (уточненных) границ объекта

1. Система координат МСК-62, зона 1							
2. Сведения о характерных точках границ объекта							
Обозначение характерных точек границы	Существующие координаты, м		Измененные (уточненные) координаты, м		Метод определения координат характерной точки	Средняя квадратическая погрешность положения характерной точки (Mt), м	Описание обозначения точки на местности (при наличии)
	X	Y	X	Y			
1	2	3	4	5	6	7	8
62:02-7.19(1)							
1	415 431,22	1 302 014,73	415 431,22	1 302 014,73	Картометрически й метод	2,50	—
2	415 491,28	1 302 132,65	415 491,28	1 302 132,65	Картометрически й метод	2,50	—
3	415 510,68	1 302 170,73	415 510,68	1 302 170,73	Картометрически й метод	2,50	—
4	415 375,14	1 302 245,96	415 375,14	1 302 245,96	Картометрически й метод	2,50	—
5	415 270,64	1 302 117,76	415 270,64	1 302 117,76	Картометрически й метод	2,50	—
6	415 256,70	1 302 103,25	415 256,70	1 302 103,25	Картометрически й метод	2,50	—
7	415 405,03	1 302 026,59	415 405,03	1 302 026,59	Картометрически й метод	2,50	—
1	415 431,22	1 302 014,73	415 431,22	1 302 014,73	Картометрически й метод	2,50	—
62:02-7.19(2)							
8	413 288,63	1 300 843,09	413 288,63	1 300 843,09	Картометрически й метод	2,50	—
9	413 286,33	1 300 851,62	413 286,33	1 300 851,62	Картометрически й метод	2,50	—
10	413 278,60	1 300 871,72	413 278,60	1 300 871,72	Картометрически й метод	2,50	—
11	413 271,36	1 300 890,36	413 271,36	1 300 890,36	Картометрически й метод	2,50	—
12	413 263,85	1 300 909,68	413 263,85	1 300 909,68	Картометрически й метод	2,50	—
13	413 261,12	1 300 915,77	413 261,12	1 300 915,77	Картометрически й метод	2,50	—
14	413 242,91	1 300 962,86	413 242,91	1 300 962,86	Картометрически й метод	2,50	—
15	413 235,22	1 300 982,96	413 235,22	1 300 982,96	Картометрически й метод	2,50	—
16	413 187,48	1 300 966,28	413 187,48	1 300 966,28	Картометрически й метод	2,50	—
17	413 150,45	1 300 948,67	413 150,45	1 300 948,67	Картометрически й метод	2,50	—
18	413 118,71	1 300 937,78	413 118,71	1 300 937,78	Картометрически й метод	2,50	—
19	413 120,68	1 300 929,34	413 120,68	1 300 929,34	Картометрически й метод	2,50	—
20	413 125,83	1 300 914,12	413 125,83	1 300 914,12	Картометрически й метод	2,50	—
21	413 130,69	1 300 898,49	413 130,69	1 300 898,49	Картометрически й метод	2,50	—
22	413 134,75	1 300 886,92	413 134,75	1 300 886,92	Картометрически й метод	2,50	—
23	413 166,00	1 300 795,22	413 166,00	1 300 795,22	Картометрически й метод	2,50	—

Сведения о местоположении измененных (уточненных) границ объекта							
1	2	3	4	5	6	7	8
н24	—	—	413 194,26	1 300 806,20	Картометрический метод	2,50	—
н25	—	—	413 192,33	1 300 811,79	Картометрический метод	2,50	—
н26	—	—	413 220,54	1 300 821,54	Картометрический метод	2,50	—
н27	—	—	413 222,11	1 300 817,01	Картометрический метод	2,50	—
28	413 265,62	1 300 833,92	413 265,62	1 300 833,92	Картометрический метод	2,50	—
8	413 288,63	1 300 843,09	413 288,63	1 300 843,09	Картометрический метод	2,50	—
62:02-7.19(3)							
29	413 839,77	1 300 976,02	413 839,77	1 300 976,02	Картометрический метод	2,50	—
30	413 878,46	1 300 987,90	413 878,46	1 300 987,90	Картометрический метод	2,50	—
31	413 858,51	1 301 055,95	413 858,51	1 301 055,95	Картометрический метод	2,50	—
32	413 856,62	1 301 059,47	413 856,62	1 301 059,47	Картометрический метод	2,50	—
33	413 854,18	1 301 064,33	413 854,18	1 301 064,33	Картометрический метод	2,50	—
34	413 852,01	1 301 068,31	413 852,01	1 301 068,31	Картометрический метод	2,50	—
35	413 851,51	1 301 069,14	413 851,51	1 301 069,14	Картометрический метод	2,50	—
36	413 834,24	1 301 064,66	413 834,24	1 301 064,66	Картометрический метод	2,50	—
37	413 704,84	1 301 020,17	413 704,84	1 301 020,17	Картометрический метод	2,50	—
38	413 670,87	1 301 044,95	413 670,87	1 301 044,95	Картометрический метод	2,50	—
39	413 664,01	1 301 060,57	413 664,01	1 301 060,57	Картометрический метод	2,50	—
40	413 652,74	1 301 055,62	413 652,74	1 301 055,62	Картометрический метод	2,50	—
41	413 507,49	1 301 008,41	413 507,49	1 301 008,41	Картометрический метод	2,50	—
42	413 489,14	1 301 056,24	413 489,14	1 301 056,24	Картометрический метод	2,50	—
43	413 473,64	1 301 047,85	413 473,64	1 301 047,85	Картометрический метод	2,50	—
44	413 464,25	1 301 043,75	413 464,25	1 301 043,75	Картометрический метод	2,50	—
н45	—	—	413 408,22	1 301 029,14	Картометрический метод	2,50	—
н46	—	—	413 342,97	1 301 008,77	Картометрический метод	2,50	—
47	413 338,59	1 301 005,19	413 338,59	1 301 005,19	Картометрический метод	2,50	—
48	413 347,87	1 300 980,53	413 347,87	1 300 980,53	Картометрический метод	2,50	—
49	413 381,18	1 300 947,55	413 381,18	1 300 947,55	Картометрический метод	2,50	—
50	413 401,68	1 300 884,67	413 401,68	1 300 884,67	Картометрический метод	2,50	—

ГРАФИЧЕСКОЕ ОПИСАНИЕ
местоположения границ населенных пунктов, территориальных
зон, особо охраняемых природных территорий, зон с особыми
условиями использования территории

2.2 Зона специализированной общественной застройки

(наименование объекта, местоположение границ которого описано (далее - объект)

Раздел 1

Сведения об объекте

№ п/п	Характеристики объекта	Описание характеристик
1	2	3
1	Местоположение объекта	Рязанская область, Захаровский муниципальный район, сельское поселение Захаровское, село Захарово.
2	Площадь объекта ± величина погрешности определения площади (Р ± ΔР)	107 520 м ²
3	Иные характеристики объекта	Вид объекта реестра границ: Территориальная зона Реестровый номер: 62:02-7.5 Номер кадастрового района: 62:02 Наименование объекта: 2.2 Зона специализированной общественной застройки Вид или наименование зоны (территории) по документу: 2.2 Зона специализированной общественной застройки Вид зоны: Общественно-деловая зона Номер: - Наименование органа, принявшего решение об установлении зоны (создании территории): Главное управление архитектуры и градостроительства Рязанской области

Сведения о местоположении измененных (уточненных) границ объекта

1. Система координат МСК-62, зона 1							
2. Сведения о характерных точках границ объекта							
Обозначение характерных точек границы	Существующие координаты, м		Измененные (уточненные) координаты, м		Метод определения координат характерной точки	Средняя квадратическая погрешность положения характерной точки (Mt), м	Описание обозначения точки на местности (при наличии)
	X	Y	X	Y			
1	2	3	4	5	6	7	8
62:02-7.5(1)							
1	415 716,85	1 301 486,84	415 716,85	1 301 486,84	Картометрически й метод	2,50	—
2	415 690,28	1 301 603,71	415 690,28	1 301 603,71	Картометрически й метод	2,50	—
3	415 649,27	1 301 626,67	415 649,27	1 301 626,67	Картометрически й метод	2,50	—
4	415 596,66	1 301 587,46	415 596,66	1 301 587,46	Картометрически й метод	2,50	—
5	415 625,29	1 301 464,91	415 625,29	1 301 464,91	Картометрически й метод	2,50	—
1	415 716,85	1 301 486,84	415 716,85	1 301 486,84	Картометрически й метод	2,50	—
62:02-7.5(2)							
6	415 447,79	1 303 011,47	415 447,79	1 303 011,47	Картометрически й метод	2,50	—
7	415 454,05	1 303 016,80	415 454,05	1 303 016,80	Картометрически й метод	2,50	—
8	415 457,20	1 303 018,58	415 457,20	1 303 018,58	Картометрически й метод	2,50	—
9	415 459,38	1 303 022,61	415 459,38	1 303 022,61	Картометрически й метод	2,50	—
10	415 390,05	1 303 092,42	415 390,05	1 303 092,42	Картометрически й метод	2,50	—
11	415 299,93	1 303 001,26	415 299,93	1 303 001,26	Картометрически й метод	2,50	—
12	415 364,68	1 302 936,84	415 364,68	1 302 936,84	Картометрически й метод	2,50	—
13	415 371,14	1 302 939,34	415 371,14	1 302 939,34	Картометрически й метод	2,50	—
14	415 375,47	1 302 943,55	415 375,47	1 302 943,55	Картометрически й метод	2,50	—
15	415 443,92	1 303 006,85	415 443,92	1 303 006,85	Картометрически й метод	2,50	—
6	415 447,79	1 303 011,47	415 447,79	1 303 011,47	Картометрически й метод	2,50	—
62:02-7.5(3)							
16	415 571,15	1 302 770,76	415 571,15	1 302 770,76	Картометрически й метод	2,50	—
17	415 634,74	1 302 894,76	415 634,74	1 302 894,76	Картометрически й метод	2,50	—
18	415 581,56	1 303 060,25	415 581,56	1 303 060,25	Картометрически й метод	2,50	—
19	415 483,13	1 302 986,57	415 483,13	1 302 986,57	Картометрически й метод	2,50	—
20	415 407,21	1 302 918,18	415 407,21	1 302 918,18	Картометрически й метод	2,50	—
16	415 571,15	1 302 770,76	415 571,15	1 302 770,76	Картометрически й метод	2,50	—
62:02-7.5(4)							

Сведения о местоположении измененных (уточненных) границ объекта							
1	2	3	4	5	6	7	8
21	414 427,36	1 302 379,11	414 427,36	1 302 379,11	Картометрический метод	2,50	—
22	414 431,14	1 302 390,34	414 431,14	1 302 390,34	Картометрический метод	2,50	—
23	414 431,14	1 302 398,53	414 431,14	1 302 398,53	Картометрический метод	2,50	—
24	414 395,68	1 302 407,13	414 395,68	1 302 407,13	Картометрический метод	2,50	—
25	414 392,53	1 302 405,87	414 392,53	1 302 405,87	Картометрический метод	2,50	—
26	414 389,81	1 302 389,40	414 389,81	1 302 389,40	Картометрический метод	2,50	—
н27	—	—	414 390,48	1 302 388,77	Картометрический метод	2,50	—
н28	—	—	414 401,59	1 302 385,97	Картометрический метод	2,50	—
н29	—	—	414 423,76	1 302 379,84	Картометрический метод	2,50	—
н30	—	—	414 423,74	1 302 379,79	Картометрический метод	2,50	—
21	414 427,36	1 302 379,11	414 427,36	1 302 379,11	Картометрический метод	2,50	—
62:02-7.5(5)							
31	414 607,85	1 302 203,01	414 607,85	1 302 203,01	Картометрический метод	2,50	—
32	414 637,49	1 302 266,18	414 637,49	1 302 266,18	Картометрический метод	2,50	—
33	414 649,31	1 302 286,20	414 649,31	1 302 286,20	Картометрический метод	2,50	—
34	414 657,31	1 302 302,31	414 657,31	1 302 302,31	Картометрический метод	2,50	—
35	414 659,10	1 302 306,87	414 659,10	1 302 306,87	Картометрический метод	2,50	—
36	414 551,17	1 302 357,52	414 551,17	1 302 357,52	Картометрический метод	2,50	—
37	414 511,82	1 302 375,88	414 511,82	1 302 375,88	Картометрический метод	2,50	—
38	414 495,45	1 302 381,65	414 495,45	1 302 381,65	Картометрический метод	2,50	—
39	414 486,33	1 302 366,56	414 486,33	1 302 366,56	Картометрический метод	2,50	—
40	414 483,62	1 302 361,78	414 483,62	1 302 361,78	Картометрический метод	2,50	—
41	414 479,16	1 302 353,92	414 479,16	1 302 353,92	Картометрический метод	2,50	—
42	414 461,37	1 302 325,96	414 461,37	1 302 325,96	Картометрический метод	2,50	—
43	414 435,03	1 302 283,24	414 435,03	1 302 283,24	Картометрический метод	2,50	—
44	414 589,12	1 302 211,09	414 589,12	1 302 211,09	Картометрический метод	2,50	—
31	414 607,85	1 302 203,01	414 607,85	1 302 203,01	Картометрический метод	2,50	—
62:02-7.5(6)							
45	414 903,36	1 301 725,14	414 903,36	1 301 725,14	Картометрический метод	2,50	—
46	414 922,64	1 301 757,76	414 922,64	1 301 757,76	Картометрический метод	2,50	—

Раздел 3

Сведения о местоположении измененных (уточненных) границ объекта							
1	2	3	4	5	6	7	8
47	414 921,94	1 301 758,14	414 921,94	1 301 758,14	Картометрический метод	2,50	—
48	414 930,69	1 301 774,60	414 930,69	1 301 774,60	Картометрический метод	2,50	—
49	414 924,03	1 301 778,15	414 924,03	1 301 778,15	Картометрический метод	2,50	—
50	414 910,27	1 301 786,36	414 910,27	1 301 786,36	Картометрический метод	2,50	—
51	414 909,04	1 301 785,07	414 909,04	1 301 785,07	Картометрический метод	2,50	—
52	414 877,82	1 301 807,24	414 877,82	1 301 807,24	Картометрический метод	2,50	—
53	414 852,30	1 301 764,60	414 852,30	1 301 764,60	Картометрический метод	2,50	—
45	414 903,36	1 301 725,14	414 903,36	1 301 725,14	Картометрический метод	2,50	—
62:02-7.5(7)							
54	414 833,10	1 301 946,33	414 833,10	1 301 946,33	Картометрический метод	2,50	—
55	414 839,15	1 301 960,74	414 839,15	1 301 960,74	Картометрический метод	2,50	—
56	414 854,92	1 301 986,18	414 854,92	1 301 986,18	Картометрический метод	2,50	—
57	414 854,67	1 301 986,76	414 854,67	1 301 986,76	Картометрический метод	2,50	—
58	414 844,53	1 301 987,67	414 844,53	1 301 987,67	Картометрический метод	2,50	—
59	414 836,40	1 301 994,41	414 836,40	1 301 994,41	Картометрический метод	2,50	—
60	414 843,71	1 302 005,27	414 843,71	1 302 005,27	Картометрический метод	2,50	—
61	414 833,87	1 302 017,97	414 833,87	1 302 017,97	Картометрический метод	2,50	—
62	414 862,60	1 302 065,98	414 862,60	1 302 065,98	Картометрический метод	2,50	—
63	414 869,89	1 302 077,46	414 869,89	1 302 077,46	Картометрический метод	2,50	—
64	414 864,11	1 302 081,47	414 864,11	1 302 081,47	Картометрический метод	2,50	—
65	414 862,06	1 302 091,42	414 862,06	1 302 091,42	Картометрический метод	2,50	—
66	414 835,93	1 302 111,61	414 835,93	1 302 111,61	Картометрический метод	2,50	—
67	414 820,89	1 302 119,46	414 820,89	1 302 119,46	Картометрический метод	2,50	—
68	414 799,00	1 302 130,82	414 799,00	1 302 130,82	Картометрический метод	2,50	—
69	414 790,29	1 302 136,11	414 790,29	1 302 136,11	Картометрический метод	2,50	—
70	414 768,39	1 302 147,73	414 768,39	1 302 147,73	Картометрический метод	2,50	—
71	414 759,36	1 302 152,09	414 759,36	1 302 152,09	Картометрический метод	2,50	—
72	414 757,50	1 302 147,42	414 757,50	1 302 147,42	Картометрический метод	2,50	—
73	414 748,58	1 302 132,14	414 748,58	1 302 132,14	Картометрический метод	2,50	—

ГРАФИЧЕСКОЕ ОПИСАНИЕ
местоположения границ населенных пунктов, территориальных
зон, особо охраняемых природных территорий, зон с особыми
условиями использования территории

3.1 Производственная зона

(наименование объекта, местоположение границ которого описано (далее - объект))

Раздел 1

Сведения об объекте

№ п/п	Характеристики объекта	Описание характеристик
1	2	3
1	Местоположение объекта	Рязанская область, Захаровский муниципальный район, сельское поселение Захаровское, село Захарово.
2	Площадь объекта ± величина погрешности определения площади ($P \pm \Delta P$)	386 731 м ²
3	Иные характеристики объекта	Вид объекта реестра границ: Территориальная зона Реестровый номер: 62:02-7.18 Номер кадастрового района: 62:02 Наименование объекта: 3.1 Производственная зона Вид или наименование зоны (территории) по документу: 3.1 Производственная зона Вид зоны: Производственная зона, зона инженерной и транспортной инфраструктур Номер: - Наименование органа, принявшего решение об установлении зоны (создании территории): Главное управление архитектуры и градостроительства Рязанской области

Сведения о местоположении измененных (уточненных) границ объекта

1. Система координат МСК-62, зона 1							
2. Сведения о характерных точках границ объекта							
Обозначение характерных точек границы	Существующие координаты, м		Измененные (уточненные) координаты, м		Метод определения координат характерной точки	Средняя квадратическая погрешность положения характерной точки (Мт), м	Описание обозначения точки на местности (при наличии)
	X	Y	X	Y			
1	2	3	4	5	6	7	8
62:02-7.18(1)							
1	416 653,56	1 301 797,43	416 653,56	1 301 797,43	Картометрически й метод	2,50	—
2	416 349,97	1 302 070,42	416 349,97	1 302 070,42	Картометрически й метод	2,50	—
3	416 249,78	1 301 891,41	416 249,78	1 301 891,41	Картометрически й метод	2,50	—
4	416 207,34	1 301 815,59	416 207,34	1 301 815,59	Картометрически й метод	2,50	—
5	416 200,72	1 301 803,76	416 200,72	1 301 803,76	Картометрически й метод	2,50	—
6	416 169,61	1 301 748,19	416 169,61	1 301 748,19	Картометрически й метод	2,50	—
н7	—	—	416 160,61	1 301 733,94	Картометрически й метод	2,50	—
н8	—	—	416 160,51	1 301 733,99	Картометрически й метод	2,50	—
9	416 107,91	1 301 651,94	416 107,91	1 301 651,94	Картометрически й метод	2,50	—
10	416 081,22	1 301 661,41	416 081,22	1 301 661,41	Картометрически й метод	2,50	—
11	416 060,37	1 301 668,81	416 060,37	1 301 668,81	Картометрически й метод	2,50	—
12	416 038,02	1 301 676,53	416 038,02	1 301 676,53	Картометрически й метод	2,50	—
13	416 019,67	1 301 683,00	416 019,67	1 301 683,00	Картометрически й метод	2,50	—
14	415 953,43	1 301 706,35	415 953,43	1 301 706,35	Картометрически й метод	2,50	—
15	415 971,03	1 301 755,10	415 971,03	1 301 755,10	Картометрически й метод	2,50	—
16	415 985,66	1 301 795,62	415 985,66	1 301 795,62	Картометрически й метод	2,50	—
17	415 933,67	1 301 817,33	415 933,67	1 301 817,33	Картометрически й метод	2,50	—
18	415 814,67	1 301 867,03	415 814,67	1 301 867,03	Картометрически й метод	2,50	—
19	415 782,75	1 301 883,94	415 782,75	1 301 883,94	Картометрически й метод	2,50	—
20	415 689,05	1 301 932,19	415 689,05	1 301 932,19	Картометрически й метод	2,50	—
21	415 724,78	1 302 020,07	415 724,78	1 302 020,07	Картометрически й метод	2,50	—
22	415 723,91	1 302 022,46	415 723,91	1 302 022,46	Картометрически й метод	2,50	—
23	415 666,69	1 302 048,55	415 666,69	1 302 048,55	Картометрически й метод	2,50	—
24	415 661,08	1 302 051,26	415 661,08	1 302 051,26	Картометрически й метод	2,50	—

Сведения о местоположении измененных (уточненных) границ объекта							
1	2	3	4	5	6	7	8
25	415 652,01	1 302 055,31	415 652,01	1 302 055,31	Картометрический метод	2,50	—
26	415 635,76	1 302 062,56	415 635,76	1 302 062,56	Картометрический метод	2,50	—
27	415 634,71	1 302 060,92	415 634,71	1 302 060,92	Картометрический метод	2,50	—
28	415 598,22	1 302 079,17	415 598,22	1 302 079,17	Картометрический метод	2,50	—
29	415 491,28	1 302 132,65	415 491,28	1 302 132,65	Картометрический метод	2,50	—
30	415 431,22	1 302 014,73	415 431,22	1 302 014,73	Картометрический метод	2,50	—
31	415 423,87	1 301 993,07	415 423,87	1 301 993,07	Картометрический метод	2,50	—
32	415 402,27	1 301 931,00	415 402,27	1 301 931,00	Картометрический метод	2,50	—
33	415 396,53	1 301 918,77	415 396,53	1 301 918,77	Картометрический метод	2,50	—
34	415 384,26	1 301 898,16	415 384,26	1 301 898,16	Картометрический метод	2,50	—
35	415 812,26	1 301 719,71	415 812,26	1 301 719,71	Картометрический метод	2,50	—
36	415 856,04	1 301 701,22	415 856,04	1 301 701,22	Картометрический метод	2,50	—
37	415 878,82	1 301 676,82	415 878,82	1 301 676,82	Картометрический метод	2,50	—
38	415 879,05	1 301 675,94	415 879,05	1 301 675,94	Картометрический метод	2,50	—
39	415 911,37	1 301 666,74	415 911,37	1 301 666,74	Картометрический метод	2,50	—
40	415 935,14	1 301 655,65	415 935,14	1 301 655,65	Картометрический метод	2,50	—
41	416 069,96	1 301 592,74	416 069,96	1 301 592,74	Картометрический метод	2,50	—
42	416 398,23	1 301 468,51	416 398,23	1 301 468,51	Картометрический метод	2,50	—
43	416 405,97	1 301 478,28	416 405,97	1 301 478,28	Картометрический метод	2,50	—
1	416 653,56	1 301 797,43	416 653,56	1 301 797,43	Картометрический метод	2,50	—
62:02-7.18(2)							
44	415 145,68	1 302 706,29	415 145,68	1 302 706,29	Картометрический метод	2,50	—
45	415 157,40	1 302 720,14	415 157,40	1 302 720,14	Картометрический метод	2,50	—
46	415 133,50	1 302 738,71	415 133,50	1 302 738,71	Картометрический метод	2,50	—
47	415 154,56	1 302 773,83	415 154,56	1 302 773,83	Картометрический метод	2,50	—
48	415 096,98	1 302 811,44	415 096,98	1 302 811,44	Картометрический метод	2,50	—
49	415 102,85	1 302 825,32	415 102,85	1 302 825,32	Картометрический метод	2,50	—
50	415 031,19	1 302 868,45	415 031,19	1 302 868,45	Картометрический метод	2,50	—
51	415 023,90	1 302 858,66	415 023,90	1 302 858,66	Картометрический метод	2,50	—

Сведения о местоположении измененных (уточненных) границ объекта							
1	2	3	4	5	6	7	8
52	415 023,54	1 302 858,95	415 023,54	1 302 858,95	Картометрический метод	2,50	—
53	415 006,05	1 302 872,86	415 006,05	1 302 872,86	Картометрический метод	2,50	—
54	414 961,12	1 302 811,52	414 961,12	1 302 811,52	Картометрический метод	2,50	—
55	415 115,81	1 302 717,63	415 115,81	1 302 717,63	Картометрический метод	2,50	—
56	415 120,92	1 302 725,11	415 120,92	1 302 725,11	Картометрический метод	2,50	—
57	415 122,63	1 302 724,07	415 122,63	1 302 724,07	Картометрический метод	2,50	—
58	415 141,58	1 302 709,34	415 141,58	1 302 709,34	Картометрический метод	2,50	—
44	415 145,68	1 302 706,29	415 145,68	1 302 706,29	Картометрический метод	2,50	—
62:02-7.18(3)							
59	415 272,03	1 302 503,05	415 272,03	1 302 503,05	Картометрический метод	2,50	—
60	415 290,30	1 302 509,80	415 290,30	1 302 509,80	Картометрический метод	2,50	—
61	415 301,24	1 302 520,17	415 301,24	1 302 520,17	Картометрический метод	2,50	—
62	415 281,75	1 302 539,70	415 281,75	1 302 539,70	Картометрический метод	2,50	—
63	415 297,72	1 302 555,69	415 297,72	1 302 555,69	Картометрический метод	2,50	—
64	415 296,48	1 302 556,83	415 296,48	1 302 556,83	Картометрический метод	2,50	—
65	415 359,69	1 302 623,66	415 359,69	1 302 623,66	Картометрический метод	2,50	—
66	415 380,87	1 302 662,92	415 380,87	1 302 662,92	Картометрический метод	2,50	—
н67	—	—	415 379,37	1 302 663,95	Картометрический метод	2,50	—
н68	—	—	415 369,02	1 302 647,79	Картометрический метод	2,50	—
н69	—	—	415 289,50	1 302 701,03	Картометрический метод	2,50	—
н70	—	—	415 264,92	1 302 717,54	Картометрический метод	2,50	—
н71	—	—	415 243,34	1 302 732,39	Картометрический метод	2,50	—
72	415 225,71	1 302 711,07	415 225,71	1 302 711,07	Картометрический метод	2,50	—
73	415 174,69	1 302 656,74	415 174,69	1 302 656,74	Картометрический метод	2,50	—
74	415 196,25	1 302 640,54	415 196,25	1 302 640,54	Картометрический метод	2,50	—
75	415 195,87	1 302 640,08	415 195,87	1 302 640,08	Картометрический метод	2,50	—
76	415 187,53	1 302 627,56	415 187,53	1 302 627,56	Картометрический метод	2,50	—
77	415 200,69	1 302 616,52	415 200,69	1 302 616,52	Картометрический метод	2,50	—
н78	—	—	415 176,22	1 302 596,76	Картометрический метод	2,50	—

Сведения о местоположении измененных (уточненных) границ объекта

1	2	3	4	5	6	7	8
н79	—	—	415 191,88	1 302 590,87	Картометрический метод	2,50	—
н80	—	—	415 205,57	1 302 580,06	Картометрический метод	2,50	—
н81	—	—	415 217,75	1 302 572,07	Картометрический метод	2,50	—
н82	—	—	415 225,41	1 302 572,60	Картометрический метод	2,50	—
н83	—	—	415 230,05	1 302 567,82	Картометрический метод	2,50	—
н84	—	—	415 258,05	1 302 541,55	Картометрический метод	2,50	—
н85	—	—	415 242,04	1 302 520,15	Картометрический метод	2,50	—
59	415 272,03	1 302 503,05	415 272,03	1 302 503,05	Картометрический метод	2,50	—
62:02-7.18(4)							
86	414 254,46	1 302 169,30	414 254,46	1 302 169,30	Картометрический метод	2,50	—
87	414 268,20	1 302 213,00	414 268,20	1 302 213,00	Картометрический метод	2,50	—
88	414 183,78	1 302 236,32	414 183,78	1 302 236,32	Картометрический метод	2,50	—
89	414 170,45	1 302 188,09	414 170,45	1 302 188,09	Картометрический метод	2,50	—
86	414 254,46	1 302 169,30	414 254,46	1 302 169,30	Картометрический метод	2,50	—
62:02-7.18(5)							
90	415 411,27	1 301 666,28	415 411,27	1 301 666,28	Картометрический метод	2,50	—
91	415 462,64	1 301 767,15	415 462,64	1 301 767,15	Картометрический метод	2,50	—
92	415 291,16	1 301 843,76	415 291,16	1 301 843,76	Картометрический метод	2,50	—
93	415 301,62	1 301 864,44	415 301,62	1 301 864,44	Картометрический метод	2,50	—
94	415 320,79	1 301 901,81	415 320,79	1 301 901,81	Картометрический метод	2,50	—
95	415 269,81	1 301 927,91	415 269,81	1 301 927,91	Картометрический метод	2,50	—
96	415 259,27	1 301 909,10	415 259,27	1 301 909,10	Картометрический метод	2,50	—
97	415 261,30	1 301 908,08	415 261,30	1 301 908,08	Картометрический метод	2,50	—
98	415 260,26	1 301 905,93	415 260,26	1 301 905,93	Картометрический метод	2,50	—
99	415 258,17	1 301 907,00	415 258,17	1 301 907,00	Картометрический метод	2,50	—
100	415 249,65	1 301 890,74	415 249,65	1 301 890,74	Картометрический метод	2,50	—
101	415 250,44	1 301 890,21	415 250,44	1 301 890,21	Картометрический метод	2,50	—
102	415 233,92	1 301 861,14	415 233,92	1 301 861,14	Картометрический метод	2,50	—
103	415 217,68	1 301 832,43	415 217,68	1 301 832,43	Картометрический метод	2,50	—
104	415 229,13	1 301 821,64	415 229,13	1 301 821,64	Картометрический метод	2,50	—

ГРАФИЧЕСКОЕ ОПИСАНИЕ
местоположения границ населенных пунктов, территориальных
зон, особо охраняемых природных территорий, зон с особыми
условиями использования территории

5.1 Зона озелененных территорий общего пользования (сады, лесопарки, парки, скверы, бульвары, городские леса)

(наименование объекта, местоположение границ которого описано (далее - объект))

Раздел 1

Сведения об объекте

№ п/п	Характеристики объекта	Описание характеристик
1	2	3
1	Местоположение объекта	Рязанская область, Захаровский муниципальный район, сельское поселение Захаровское, село Захарово.
2	Площадь объекта ± величина погрешности определения площади ($P \pm \Delta P$)	581 673 м ²
3	Иные характеристики объекта	Вид объекта реестра границ: Территориальная зона Реестровый номер: 62:02-7.7 Номер кадастрового района: 62:02 Наименование объекта: 5.1 Зона озелененных территорий общего пользования (сады, лесопарки, парки, скверы, бульвары, городские леса) Вид или наименование зоны (территории) по документу: 5.1 Зона озелененных территорий общего пользования (сады, лесопарки, парки, скверы, бульвары, городские леса) Вид зоны: Зона рекреационного назначения Номер: - Наименование органа, принявшего решение об установлении зоны (создании территории): Главное управление архитектуры и градостроительства Рязанской области

Сведения о местоположении измененных (уточненных) границ объекта

1. Система координат МСК-62, зона 1							
2. Сведения о характерных точках границ объекта							
Обозначение характерных точек границы	Существующие координаты, м		Измененные (уточненные) координаты, м		Метод определения координат характерной точки	Средняя квадратическая погрешность положения характерной точки (Мт), м	Описание обозначения точки на местности (при наличии)
	X	Y	X	Y			
1	2	3	4	5	6	7	8
62:02-7.7(1)							
1	416 159,96	1 300 942,58	416 159,96	1 300 942,58	Картометрический метод	2,50	—
52	416 141,94	1 300 939,66	416 141,94	1 300 939,66	Картометрический метод	2,50	—
51	416 121,79	1 300 910,36	416 121,79	1 300 910,36	Картометрический метод	2,50	—
50	415 942,90	1 300 867,62	415 942,90	1 300 867,62	Картометрический метод	2,50	—
49	415 918,63	1 300 862,56	415 918,63	1 300 862,56	Картометрический метод	2,50	—
48	415 772,99	1 301 471,19	415 772,99	1 301 471,19	Картометрический метод	2,50	—
47	415 004,29	1 301 285,75	415 004,29	1 301 285,75	Картометрический метод	2,50	—
46	414 744,98	1 301 267,41	414 744,98	1 301 267,41	Картометрический метод	2,50	—
45	414 744,59	1 301 267,41	414 744,59	1 301 267,41	Картометрический метод	2,50	—
44	414 743,84	1 301 276,17	414 743,84	1 301 276,17	Картометрический метод	2,50	—
43	414 741,79	1 301 291,90	414 741,79	1 301 291,90	Картометрический метод	2,50	—
42	414 736,27	1 301 325,00	414 736,27	1 301 325,00	Картометрический метод	2,50	—
41	414 733,69	1 301 340,88	414 733,69	1 301 340,88	Картометрический метод	2,50	—
40	414 731,11	1 301 357,45	414 731,11	1 301 357,45	Картометрический метод	2,50	—
39	414 728,90	1 301 373,21	414 728,90	1 301 373,21	Картометрический метод	2,50	—
38	414 727,12	1 301 389,37	414 727,12	1 301 389,37	Картометрический метод	2,50	—
37	414 724,69	1 301 406,09	414 724,69	1 301 406,09	Картометрический метод	2,50	—
36	414 721,07	1 301 423,35	414 721,07	1 301 423,35	Картометрический метод	2,50	—
35	414 716,16	1 301 439,72	414 716,16	1 301 439,72	Картометрический метод	2,50	—
34	414 709,95	1 301 454,79	414 709,95	1 301 454,79	Картометрический метод	2,50	—
33	414 701,33	1 301 469,54	414 701,33	1 301 469,54	Картометрический метод	2,50	—
32	414 708,88	1 301 476,57	414 708,88	1 301 476,57	Картометрический метод	2,50	—
31	414 734,34	1 301 492,90	414 734,34	1 301 492,90	Картометрический метод	2,50	—
30	414 834,01	1 301 483,90	414 834,01	1 301 483,90	Картометрический метод	2,50	—

Раздел 3

Сведения о местоположении измененных (уточненных) границ объекта

1	2	3	4	5	6	7	8
29	414 841,95	1 301 487,00	414 841,95	1 301 487,00	Картометрический метод	2,50	—
28	414 860,79	1 301 479,20	414 860,79	1 301 479,20	Картометрический метод	2,50	—
27	414 895,54	1 301 451,69	414 895,54	1 301 451,69	Картометрический метод	2,50	—
26	414 913,70	1 301 439,48	414 913,70	1 301 439,48	Картометрический метод	2,50	—
25	414 926,48	1 301 424,87	414 926,48	1 301 424,87	Картометрический метод	2,50	—
24	414 973,06	1 301 417,38	414 973,06	1 301 417,38	Картометрический метод	2,50	—
23	414 992,63	1 301 429,26	414 992,63	1 301 429,26	Картометрический метод	2,50	—
22	415 016,17	1 301 432,38	415 016,17	1 301 432,38	Картометрический метод	2,50	—
21	415 107,05	1 301 467,67	415 107,05	1 301 467,67	Картометрический метод	2,50	—
20	415 160,19	1 301 452,65	415 160,19	1 301 452,65	Картометрический метод	2,50	—
19	415 230,81	1 301 487,00	415 230,81	1 301 487,00	Картометрический метод	2,50	—
18	415 258,43	1 301 481,21	415 258,43	1 301 481,21	Картометрический метод	2,50	—
17	415 282,74	1 301 482,98	415 282,74	1 301 482,98	Картометрический метод	2,50	—
16	415 304,14	1 301 474,95	415 304,14	1 301 474,95	Картометрический метод	2,50	—
15	415 278,90	1 301 435,98	415 278,90	1 301 435,98	Картометрический метод	2,50	—
14	415 299,57	1 301 431,84	415 299,57	1 301 431,84	Картометрический метод	2,50	—
13	415 327,87	1 301 438,36	415 327,87	1 301 438,36	Картометрический метод	2,50	—
12	415 367,02	1 301 457,54	415 367,02	1 301 457,54	Картометрический метод	2,50	—
11	415 389,39	1 301 451,23	415 389,39	1 301 451,23	Картометрический метод	2,50	—
10	415 391,36	1 301 403,85	415 391,36	1 301 403,85	Картометрический метод	2,50	—
9	415 738,08	1 301 487,43	415 738,08	1 301 487,43	Картометрический метод	2,50	—
8	415 693,48	1 301 672,45	415 693,48	1 301 672,45	Картометрический метод	2,50	—
7	415 766,55	1 301 725,59	415 766,55	1 301 725,59	Картометрический метод	2,50	—
6	415 805,48	1 301 709,43	415 805,48	1 301 709,43	Картометрический метод	2,50	—
5	415 851,61	1 301 684,83	415 851,61	1 301 684,83	Картометрический метод	2,50	—
4	415 875,27	1 301 661,35	415 875,27	1 301 661,35	Картометрический метод	2,50	—
3	415 891,42	1 301 619,52	415 891,42	1 301 619,52	Картометрический метод	2,50	—
2	416 159,26	1 300 944,43	416 159,26	1 300 944,43	Картометрический метод	2,50	—
1	416 159,96	1 300 942,58	416 159,96	1 300 942,58	Картометрический метод	2,50	—

Сведения о местоположении измененных (уточненных) границ объекта

1	2	3	4	5	6	7	8
Внутренний контур 1 из 3							
53	416 075,60	1 300 959,54	416 075,60	1 300 959,54	Картометрический метод	2,50	—
54	416 063,00	1 301 029,08	416 063,00	1 301 029,08	Картометрический метод	2,50	—
55	416 076,45	1 301 031,34	416 076,45	1 301 031,34	Картометрический метод	2,50	—
56	416 025,30	1 301 148,58	416 025,30	1 301 148,58	Картометрический метод	2,50	—
57	415 968,65	1 301 123,87	415 968,65	1 301 123,87	Картометрический метод	2,50	—
58	415 997,53	1 301 018,08	415 997,53	1 301 018,08	Картометрический метод	2,50	—
59	416 003,76	1 301 019,13	416 003,76	1 301 019,13	Картометрический метод	2,50	—
60	416 016,39	1 300 948,97	416 016,39	1 300 948,97	Картометрический метод	2,50	—
53	416 075,60	1 300 959,54	416 075,60	1 300 959,54	Картометрический метод	2,50	—
Внутренний контур 2 из 3							
61	416 013,37	1 301 175,82	416 013,37	1 301 175,82	Картометрический метод	2,50	—
62	415 988,81	1 301 232,02	415 988,81	1 301 232,02	Картометрический метод	2,50	—
63	415 860,62	1 301 176,01	415 860,62	1 301 176,01	Картометрический метод	2,50	—
64	415 873,53	1 301 116,70	415 873,53	1 301 116,70	Картометрический метод	2,50	—
61	416 013,37	1 301 175,82	416 013,37	1 301 175,82	Картометрический метод	2,50	—
Внутренний контур 3 из 3							
65	415 964,58	1 301 299,26	415 964,58	1 301 299,26	Картометрический метод	2,50	—
66	415 989,96	1 301 324,91	415 989,96	1 301 324,91	Картометрический метод	2,50	—
67	415 962,93	1 301 351,65	415 962,93	1 301 351,65	Картометрический метод	2,50	—
68	415 938,11	1 301 326,56	415 938,11	1 301 326,56	Картометрический метод	2,50	—
65	415 964,58	1 301 299,26	415 964,58	1 301 299,26	Картометрический метод	2,50	—
62:02-7.7(2)							
69	413 966,42	1 300 012,72	413 966,42	1 300 012,72	Картометрический метод	2,50	—
70	413 974,47	1 300 023,89	413 974,47	1 300 023,89	Картометрический метод	2,50	—
71	413 979,35	1 300 037,58	413 979,35	1 300 037,58	Картометрический метод	2,50	—
72	413 982,48	1 300 047,14	413 982,48	1 300 047,14	Картометрический метод	2,50	—
73	413 985,14	1 300 066,57	413 985,14	1 300 066,57	Картометрический метод	2,50	—
74	413 986,98	1 300 086,75	413 986,98	1 300 086,75	Картометрический метод	2,50	—
75	413 988,24	1 300 101,95	413 988,24	1 300 101,95	Картометрический метод	2,50	—
76	413 989,41	1 300 122,77	413 989,41	1 300 122,77	Картометрический метод	2,50	—

Сведения о местоположении измененных (уточненных) границ объекта

1	2	3	4	5	6	7	8
77	413 988,09	1 300 134,55	413 988,09	1 300 134,55	Картометрический метод	2,50	—
78	413 986,84	1 300 148,48	413 986,84	1 300 148,48	Картометрический метод	2,50	—
79	413 989,13	1 300 160,39	413 989,13	1 300 160,39	Картометрический метод	2,50	—
80	413 994,33	1 300 180,18	413 994,33	1 300 180,18	Картометрический метод	2,50	—
81	413 994,96	1 300 192,44	413 994,96	1 300 192,44	Картометрический метод	2,50	—
82	413 994,50	1 300 209,25	413 994,50	1 300 209,25	Картометрический метод	2,50	—
83	413 991,88	1 300 219,43	413 991,88	1 300 219,43	Картометрический метод	2,50	—
84	413 992,85	1 300 229,54	413 992,85	1 300 229,54	Картометрический метод	2,50	—
85	413 992,99	1 300 244,00	413 992,99	1 300 244,00	Картометрический метод	2,50	—
86	413 996,60	1 300 268,13	413 996,60	1 300 268,13	Картометрический метод	2,50	—
87	413 996,92	1 300 282,09	413 996,92	1 300 282,09	Картометрический метод	2,50	—
88	413 995,19	1 300 294,19	413 995,19	1 300 294,19	Картометрический метод	2,50	—
89	413 995,76	1 300 298,73	413 995,76	1 300 298,73	Картометрический метод	2,50	—
90	413 998,73	1 300 302,82	413 998,73	1 300 302,82	Картометрический метод	2,50	—
91	414 009,34	1 300 313,16	414 009,34	1 300 313,16	Картометрический метод	2,50	—
92	414 020,96	1 300 326,33	414 020,96	1 300 326,33	Картометрический метод	2,50	—
93	414 030,47	1 300 336,78	414 030,47	1 300 336,78	Картометрический метод	2,50	—
94	414 036,44	1 300 349,22	414 036,44	1 300 349,22	Картометрический метод	2,50	—
95	414 041,84	1 300 368,50	414 041,84	1 300 368,50	Картометрический метод	2,50	—
96	414 043,66	1 300 375,10	414 043,66	1 300 375,10	Картометрический метод	2,50	—
97	414 046,68	1 300 378,44	414 046,68	1 300 378,44	Картометрический метод	2,50	—
98	414 052,19	1 300 383,70	414 052,19	1 300 383,70	Картометрический метод	2,50	—
99	414 056,19	1 300 386,95	414 056,19	1 300 386,95	Картометрический метод	2,50	—
100	414 064,42	1 300 388,13	414 064,42	1 300 388,13	Картометрический метод	2,50	—
101	414 075,57	1 300 390,78	414 075,57	1 300 390,78	Картометрический метод	2,50	—
102	414 085,05	1 300 398,64	414 085,05	1 300 398,64	Картометрический метод	2,50	—
103	414 088,87	1 300 406,59	414 088,87	1 300 406,59	Картометрический метод	2,50	—
104	414 089,11	1 300 406,84	414 089,11	1 300 406,84	Картометрический метод	2,50	—
105	414 092,43	1 300 404,34	414 092,43	1 300 404,34	Картометрический метод	2,50	—

Сведения о местоположении измененных (уточненных) границ объекта

1	2	3	4	5	6	7	8
106	414 100,87	1 300 398,48	414 100,87	1 300 398,48	Картометрический метод	2,50	—
107	414 111,82	1 300 395,25	414 111,82	1 300 395,25	Картометрический метод	2,50	—
108	414 124,03	1 300 395,82	414 124,03	1 300 395,82	Картометрический метод	2,50	—
109	414 137,84	1 300 400,37	414 137,84	1 300 400,37	Картометрический метод	2,50	—
110	414 149,07	1 300 405,52	414 149,07	1 300 405,52	Картометрический метод	2,50	—
111	414 157,13	1 300 415,01	414 157,13	1 300 415,01	Картометрический метод	2,50	—
112	414 162,17	1 300 425,70	414 162,17	1 300 425,70	Картометрический метод	2,50	—
113	414 167,18	1 300 436,01	414 167,18	1 300 436,01	Картометрический метод	2,50	—
114	414 172,24	1 300 451,04	414 172,24	1 300 451,04	Картометрический метод	2,50	—
115	414 174,86	1 300 465,33	414 174,86	1 300 465,33	Картометрический метод	2,50	—
116	414 177,62	1 300 478,79	414 177,62	1 300 478,79	Картометрический метод	2,50	—
117	414 179,89	1 300 489,31	414 179,89	1 300 489,31	Картометрический метод	2,50	—
118	414 182,51	1 300 505,62	414 182,51	1 300 505,62	Картометрический метод	2,50	—
119	414 186,96	1 300 524,51	414 186,96	1 300 524,51	Картометрический метод	2,50	—
120	414 189,87	1 300 535,13	414 189,87	1 300 535,13	Картометрический метод	2,50	—
121	414 191,56	1 300 546,95	414 191,56	1 300 546,95	Картометрический метод	2,50	—
122	414 190,18	1 300 558,56	414 190,18	1 300 558,56	Картометрический метод	2,50	—
123	414 187,06	1 300 569,48	414 187,06	1 300 569,48	Картометрический метод	2,50	—
124	414 181,69	1 300 584,38	414 181,69	1 300 584,38	Картометрический метод	2,50	—
125	414 175,56	1 300 594,39	414 175,56	1 300 594,39	Картометрический метод	2,50	—
126	414 172,75	1 300 599,56	414 172,75	1 300 599,56	Картометрический метод	2,50	—
127	414 170,83	1 300 605,90	414 170,83	1 300 605,90	Картометрический метод	2,50	—
128	414 167,93	1 300 615,32	414 167,93	1 300 615,32	Картометрический метод	2,50	—
129	414 165,04	1 300 625,15	414 165,04	1 300 625,15	Картометрический метод	2,50	—
130	414 157,86	1 300 643,57	414 157,86	1 300 643,57	Картометрический метод	2,50	—
131	414 153,72	1 300 651,85	414 153,72	1 300 651,85	Картометрический метод	2,50	—
132	414 150,76	1 300 659,80	414 150,76	1 300 659,80	Картометрический метод	2,50	—
133	414 149,62	1 300 665,62	414 149,62	1 300 665,62	Картометрический метод	2,50	—
134	414 149,99	1 300 668,30	414 149,99	1 300 668,30	Картометрический метод	2,50	—

Сведения о местоположении измененных (уточненных) границ объекта

1	2	3	4	5	6	7	8
135	414 153,41	1 300 676,09	414 153,41	1 300 676,09	Картометрический метод	2,50	—
136	414 155,07	1 300 686,03	414 155,07	1 300 686,03	Картометрический метод	2,50	—
137	414 155,73	1 300 691,74	414 155,73	1 300 691,74	Картометрический метод	2,50	—
138	414 158,83	1 300 698,65	414 158,83	1 300 698,65	Картометрический метод	2,50	—
139	414 163,85	1 300 706,99	414 163,85	1 300 706,99	Картометрический метод	2,50	—
140	414 167,05	1 300 712,66	414 167,05	1 300 712,66	Картометрический метод	2,50	—
141	414 169,95	1 300 716,15	414 169,95	1 300 716,15	Картометрический метод	2,50	—
142	414 184,40	1 300 724,66	414 184,40	1 300 724,66	Картометрический метод	2,50	—
143	414 198,45	1 300 735,13	414 198,45	1 300 735,13	Картометрический метод	2,50	—
144	414 211,04	1 300 747,03	414 211,04	1 300 747,03	Картометрический метод	2,50	—
145	414 215,58	1 300 762,13	414 215,58	1 300 762,13	Картометрический метод	2,50	—
146	414 216,54	1 300 777,15	414 216,54	1 300 777,15	Картометрический метод	2,50	—
147	414 214,95	1 300 801,23	414 214,95	1 300 801,23	Картометрический метод	2,50	—
148	414 206,35	1 300 818,07	414 206,35	1 300 818,07	Картометрический метод	2,50	—
149	414 189,64	1 300 833,21	414 189,64	1 300 833,21	Картометрический метод	2,50	—
150	414 164,81	1 300 850,79	414 164,81	1 300 850,79	Картометрический метод	2,50	—
151	414 150,46	1 300 863,34	414 150,46	1 300 863,34	Картометрический метод	2,50	—
152	414 146,10	1 300 869,03	414 146,10	1 300 869,03	Картометрический метод	2,50	—
153	414 143,28	1 300 880,28	414 143,28	1 300 880,28	Картометрический метод	2,50	—
154	414 142,77	1 300 890,06	414 142,77	1 300 890,06	Картометрический метод	2,50	—
155	414 152,12	1 300 916,98	414 152,12	1 300 916,98	Картометрический метод	2,50	—
156	414 155,91	1 300 925,40	414 155,91	1 300 925,40	Картометрический метод	2,50	—
157	414 162,59	1 300 948,52	414 162,59	1 300 948,52	Картометрический метод	2,50	—
158	414 164,26	1 300 976,14	414 164,26	1 300 976,14	Картометрический метод	2,50	—
159	414 167,68	1 300 998,20	414 167,68	1 300 998,20	Картометрический метод	2,50	—
160	414 172,35	1 301 016,40	414 172,35	1 301 016,40	Картометрический метод	2,50	—
161	414 172,29	1 301 024,63	414 172,29	1 301 024,63	Картометрический метод	2,50	—
162	414 173,32	1 301 042,29	414 173,32	1 301 042,29	Картометрический метод	2,50	—
163	414 174,46	1 301 049,27	414 174,46	1 301 049,27	Картометрический метод	2,50	—

Раздел 3

Сведения о местоположении измененных (уточненных) границ объекта

1	2	3	4	5	6	7	8
164	414 175,55	1 301 051,15	414 175,55	1 301 051,15	Картометрический метод	2,50	—
165	414 185,55	1 301 056,42	414 185,55	1 301 056,42	Картометрический метод	2,50	—
166	414 188,17	1 301 077,35	414 188,17	1 301 077,35	Картометрический метод	2,50	—
167	414 182,43	1 301 096,97	414 182,43	1 301 096,97	Картометрический метод	2,50	—
168	414 176,19	1 301 110,78	414 176,19	1 301 110,78	Картометрический метод	2,50	—
169	414 165,70	1 301 129,14	414 165,70	1 301 129,14	Картометрический метод	2,50	—
170	414 148,33	1 301 150,64	414 148,33	1 301 150,64	Картометрический метод	2,50	—
171	414 136,03	1 301 169,09	414 136,03	1 301 169,09	Картометрический метод	2,50	—
172	414 121,10	1 301 186,93	414 121,10	1 301 186,93	Картометрический метод	2,50	—
173	414 104,19	1 301 208,66	414 104,19	1 301 208,66	Картометрический метод	2,50	—
174	414 058,13	1 301 256,07	414 058,13	1 301 256,07	Картометрический метод	2,50	—
175	414 033,60	1 301 267,03	414 033,60	1 301 267,03	Картометрический метод	2,50	—
176	414 010,43	1 301 273,98	414 010,43	1 301 273,98	Картометрический метод	2,50	—
177	413 989,27	1 301 271,75	413 989,27	1 301 271,75	Картометрический метод	2,50	—
178	413 984,48	1 301 275,36	413 984,48	1 301 275,36	Картометрический метод	2,50	—
179	413 979,31	1 301 284,42	413 979,31	1 301 284,42	Картометрический метод	2,50	—
180	413 976,51	1 301 290,55	413 976,51	1 301 290,55	Картометрический метод	2,50	—
181	414 019,43	1 301 302,36	414 019,43	1 301 302,36	Картометрический метод	2,50	—
182	414 041,74	1 301 312,47	414 041,74	1 301 312,47	Картометрический метод	2,50	—
183	414 057,39	1 301 321,22	414 057,39	1 301 321,22	Картометрический метод	2,50	—
184	414 074,89	1 301 327,07	414 074,89	1 301 327,07	Картометрический метод	2,50	—
185	414 118,64	1 301 354,12	414 118,64	1 301 354,12	Картометрический метод	2,50	—
186	414 130,46	1 301 364,08	414 130,46	1 301 364,08	Картометрический метод	2,50	—
187	414 146,40	1 301 376,04	414 146,40	1 301 376,04	Картометрический метод	2,50	—
188	414 161,73	1 301 390,24	414 161,73	1 301 390,24	Картометрический метод	2,50	—
189	414 175,80	1 301 405,00	414 175,80	1 301 405,00	Картометрический метод	2,50	—
190	414 287,70	1 301 521,48	414 287,70	1 301 521,48	Картометрический метод	2,50	—
191	414 301,50	1 301 535,38	414 301,50	1 301 535,38	Картометрический метод	2,50	—
192	414 340,31	1 301 568,46	414 340,31	1 301 568,46	Картометрический метод	2,50	—

Раздел 3

Сведения о местоположении измененных (уточненных) границ объекта

1	2	3	4	5	6	7	8
193	414 352,61	1 301 580,66	414 352,61	1 301 580,66	Картометрический метод	2,50	—
194	414 361,40	1 301 593,68	414 361,40	1 301 593,68	Картометрический метод	2,50	—
195	414 373,53	1 301 607,41	414 373,53	1 301 607,41	Картометрический метод	2,50	—
196	414 400,69	1 301 642,60	414 400,69	1 301 642,60	Картометрический метод	2,50	—
197	414 414,59	1 301 662,56	414 414,59	1 301 662,56	Картометрический метод	2,50	—
198	414 399,86	1 301 672,93	414 399,86	1 301 672,93	Картометрический метод	2,50	—
199	414 373,27	1 301 640,41	414 373,27	1 301 640,41	Картометрический метод	2,50	—
200	414 339,01	1 301 597,54	414 339,01	1 301 597,54	Картометрический метод	2,50	—
201	414 319,67	1 301 578,42	414 319,67	1 301 578,42	Картометрический метод	2,50	—
202	414 294,35	1 301 549,93	414 294,35	1 301 549,93	Картометрический метод	2,50	—
203	414 271,20	1 301 525,40	414 271,20	1 301 525,40	Картометрический метод	2,50	—
204	414 263,55	1 301 515,46	414 263,55	1 301 515,46	Картометрический метод	2,50	—
205	414 249,86	1 301 501,37	414 249,86	1 301 501,37	Картометрический метод	2,50	—
206	414 218,74	1 301 469,77	414 218,74	1 301 469,77	Картометрический метод	2,50	—
207	414 177,08	1 301 427,17	414 177,08	1 301 427,17	Картометрический метод	2,50	—
208	414 145,15	1 301 398,92	414 145,15	1 301 398,92	Картометрический метод	2,50	—
209	414 128,03	1 301 384,41	414 128,03	1 301 384,41	Картометрический метод	2,50	—
210	414 100,33	1 301 364,31	414 100,33	1 301 364,31	Картометрический метод	2,50	—
211	414 063,77	1 301 345,78	414 063,77	1 301 345,78	Картометрический метод	2,50	—
212	414 016,40	1 301 321,15	414 016,40	1 301 321,15	Картометрический метод	2,50	—
213	413 970,47	1 301 299,29	413 970,47	1 301 299,29	Картометрический метод	2,50	—
214	413 963,28	1 301 298,44	413 963,28	1 301 298,44	Картометрический метод	2,50	—
215	413 960,75	1 301 298,90	413 960,75	1 301 298,90	Картометрический метод	2,50	—
216	413 957,87	1 301 300,16	413 957,87	1 301 300,16	Картометрический метод	2,50	—
217	413 955,46	1 301 298,93	413 955,46	1 301 298,93	Картометрический метод	2,50	—
218	413 950,60	1 301 297,35	413 950,60	1 301 297,35	Картометрический метод	2,50	—
219	413 948,83	1 301 292,71	413 948,83	1 301 292,71	Картометрический метод	2,50	—
220	413 946,08	1 301 289,87	413 946,08	1 301 289,87	Картометрический метод	2,50	—
221	413 932,20	1 301 284,51	413 932,20	1 301 284,51	Картометрический метод	2,50	—

Сведения о местоположении измененных (уточненных) границ объекта

1	2	3	4	5	6	7	8
222	413 897,19	1 301 272,00	413 897,19	1 301 272,00	Картометрический метод	2,50	—
223	413 857,48	1 301 257,21	413 857,48	1 301 257,21	Картометрический метод	2,50	—
224	413 827,26	1 301 244,82	413 827,26	1 301 244,82	Картометрический метод	2,50	—
225	413 799,63	1 301 234,93	413 799,63	1 301 234,93	Картометрический метод	2,50	—
226	413 793,37	1 301 231,74	413 793,37	1 301 231,74	Картометрический метод	2,50	—
227	413 750,27	1 301 217,59	413 750,27	1 301 217,59	Картометрический метод	2,50	—
228	413 722,29	1 301 207,47	413 722,29	1 301 207,47	Картометрический метод	2,50	—
229	413 686,19	1 301 196,85	413 686,19	1 301 196,85	Картометрический метод	2,50	—
230	413 635,31	1 301 180,96	413 635,31	1 301 180,96	Картометрический метод	2,50	—
231	413 630,00	1 301 177,89	413 630,00	1 301 177,89	Картометрический метод	2,50	—
232	413 612,87	1 301 172,92	413 612,87	1 301 172,92	Картометрический метод	2,50	—
233	413 572,23	1 301 159,68	413 572,23	1 301 159,68	Картометрический метод	2,50	—
234	413 556,44	1 301 153,76	413 556,44	1 301 153,76	Картометрический метод	2,50	—
235	413 542,71	1 301 149,17	413 542,71	1 301 149,17	Картометрический метод	2,50	—
236	413 533,74	1 301 145,84	413 533,74	1 301 145,84	Картометрический метод	2,50	—
237	413 516,08	1 301 140,32	413 516,08	1 301 140,32	Картометрический метод	2,50	—
238	413 608,60	1 301 162,66	413 608,60	1 301 162,66	Картометрический метод	2,50	—
н239	—	—	413 627,60	1 301 168,51	Картометрический метод	2,50	—
н240	—	—	413 628,50	1 301 170,99	Картометрический метод	2,50	—
н241	—	—	413 652,97	1 301 176,48	Картометрический метод	2,50	—
242	413 668,77	1 301 181,17	413 668,77	1 301 181,17	Картометрический метод	2,50	—
243	413 685,82	1 301 186,25	413 685,82	1 301 186,25	Картометрический метод	2,50	—
244	413 692,24	1 301 187,99	413 692,24	1 301 187,99	Картометрический метод	2,50	—
н245	—	—	413 731,88	1 301 198,66	Картометрический метод	2,50	—
н246	—	—	413 734,50	1 301 199,51	Картометрический метод	2,50	—
н247	—	—	413 740,80	1 301 201,06	Картометрический метод	2,50	—
248	413 774,57	1 301 210,14	413 774,57	1 301 210,14	Картометрический метод	2,50	—
249	413 793,06	1 301 216,27	413 793,06	1 301 216,27	Картометрический метод	2,50	—
250	413 814,91	1 301 223,28	413 814,91	1 301 223,28	Картометрический метод	2,50	—

Раздел 3

Сведения о местоположении измененных (уточненных) границ объекта

1	2	3	4	5	6	7	8
251	413 834,36	1 301 229,49	413 834,36	1 301 229,49	Картометрический метод	2,50	—
252	413 874,87	1 301 244,86	413 874,87	1 301 244,86	Картометрический метод	2,50	—
253	413 898,04	1 301 252,74	413 898,04	1 301 252,74	Картометрический метод	2,50	—
254	413 903,26	1 301 254,61	413 903,26	1 301 254,61	Картометрический метод	2,50	—
255	413 924,73	1 301 261,71	413 924,73	1 301 261,71	Картометрический метод	2,50	—
256	413 950,25	1 301 272,65	413 950,25	1 301 272,65	Картометрический метод	2,50	—
257	413 950,67	1 301 271,88	413 950,67	1 301 271,88	Картометрический метод	2,50	—
258	413 957,92	1 301 257,63	413 957,92	1 301 257,63	Картометрический метод	2,50	—
259	413 969,69	1 301 247,50	413 969,69	1 301 247,50	Картометрический метод	2,50	—
260	413 984,78	1 301 241,29	413 984,78	1 301 241,29	Картометрический метод	2,50	—
261	413 998,88	1 301 241,29	413 998,88	1 301 241,29	Картометрический метод	2,50	—
262	414 009,14	1 301 241,46	414 009,14	1 301 241,46	Картометрический метод	2,50	—
263	414 025,80	1 301 235,26	414 025,80	1 301 235,26	Картометрический метод	2,50	—
264	414 048,42	1 301 223,94	414 048,42	1 301 223,94	Картометрический метод	2,50	—
265	414 059,23	1 301 214,21	414 059,23	1 301 214,21	Картометрический метод	2,50	—
266	414 073,30	1 301 199,37	414 073,30	1 301 199,37	Картометрический метод	2,50	—
267	414 088,00	1 301 176,51	414 088,00	1 301 176,51	Картометрический метод	2,50	—
268	414 104,48	1 301 159,26	414 104,48	1 301 159,26	Картометрический метод	2,50	—
269	414 111,11	1 301 143,55	414 111,11	1 301 143,55	Картометрический метод	2,50	—
270	414 113,83	1 301 132,64	414 113,83	1 301 132,64	Картометрический метод	2,50	—
271	414 109,48	1 301 118,35	414 109,48	1 301 118,35	Картометрический метод	2,50	—
272	414 097,41	1 301 100,23	414 097,41	1 301 100,23	Картометрический метод	2,50	—
273	414 088,55	1 301 087,65	414 088,55	1 301 087,65	Картометрический метод	2,50	—
274	414 082,84	1 301 064,84	414 082,84	1 301 064,84	Картометрический метод	2,50	—
275	414 082,40	1 301 036,84	414 082,40	1 301 036,84	Картометрический метод	2,50	—
276	414 085,08	1 301 009,22	414 085,08	1 301 009,22	Картометрический метод	2,50	—
277	414 097,49	1 300 981,88	414 097,49	1 300 981,88	Картометрический метод	2,50	—
278	414 109,64	1 300 963,35	414 109,64	1 300 963,35	Картометрический метод	2,50	—
279	414 118,21	1 300 951,04	414 118,21	1 300 951,04	Картометрический метод	2,50	—

Сведения о местоположении измененных (уточненных) границ объекта

1	2	3	4	5	6	7	8
280	414 120,93	1 300 943,16	414 120,93	1 300 943,16	Картометрический метод	2,50	—
281	414 121,92	1 300 931,91	414 121,92	1 300 931,91	Картометрический метод	2,50	—
282	414 120,24	1 300 920,13	414 120,24	1 300 920,13	Картометрический метод	2,50	—
283	414 113,24	1 300 902,00	414 113,24	1 300 902,00	Картометрический метод	2,50	—
284	414 111,00	1 300 881,41	414 111,00	1 300 881,41	Картометрический метод	2,50	—
285	414 110,07	1 300 857,76	414 110,07	1 300 857,76	Картометрический метод	2,50	—
286	414 116,51	1 300 842,56	414 116,51	1 300 842,56	Картометрический метод	2,50	—
287	414 131,51	1 300 827,89	414 131,51	1 300 827,89	Картометрический метод	2,50	—
288	414 148,77	1 300 815,68	414 148,77	1 300 815,68	Картометрический метод	2,50	—
289	414 164,21	1 300 806,75	414 164,21	1 300 806,75	Картометрический метод	2,50	—
290	414 174,70	1 300 797,89	414 174,70	1 300 797,89	Картометрический метод	2,50	—
291	414 180,20	1 300 789,26	414 180,20	1 300 789,26	Картометрический метод	2,50	—
292	414 181,33	1 300 778,57	414 181,33	1 300 778,57	Картометрический метод	2,50	—
293	414 180,57	1 300 769,99	414 180,57	1 300 769,99	Картометрический метод	2,50	—
294	414 179,01	1 300 765,45	414 179,01	1 300 765,45	Картометрический метод	2,50	—
295	414 168,00	1 300 755,46	414 168,00	1 300 755,46	Картометрический метод	2,50	—
296	414 152,44	1 300 744,57	414 152,44	1 300 744,57	Картометрический метод	2,50	—
297	414 139,66	1 300 733,73	414 139,66	1 300 733,73	Картометрический метод	2,50	—
298	414 131,22	1 300 719,58	414 131,22	1 300 719,58	Картометрический метод	2,50	—
299	414 124,99	1 300 702,41	414 124,99	1 300 702,41	Картометрический метод	2,50	—
300	414 113,55	1 300 683,93	414 113,55	1 300 683,93	Картометрический метод	2,50	—
301	414 110,68	1 300 664,57	414 110,68	1 300 664,57	Картометрический метод	2,50	—
302	414 115,13	1 300 645,55	414 115,13	1 300 645,55	Картометрический метод	2,50	—
303	414 121,39	1 300 623,88	414 121,39	1 300 623,88	Картометрический метод	2,50	—
304	414 127,16	1 300 613,66	414 127,16	1 300 613,66	Картометрический метод	2,50	—
305	414 128,15	1 300 607,17	414 128,15	1 300 607,17	Картометрический метод	2,50	—
306	414 127,23	1 300 603,90	414 127,23	1 300 603,90	Картометрический метод	2,50	—
307	414 119,94	1 300 596,61	414 119,94	1 300 596,61	Картометрический метод	2,50	—
308	414 110,43	1 300 588,94	414 110,43	1 300 588,94	Картометрический метод	2,50	—

Раздел 3

Сведения о местоположении измененных (уточненных) границ объекта

1	2	3	4	5	6	7	8
309	414 103,64	1 300 578,63	414 103,64	1 300 578,63	Картометрический метод	2,50	—
310	414 103,64	1 300 571,64	414 103,64	1 300 571,64	Картометрический метод	2,50	—
311	414 101,81	1 300 571,70	414 101,81	1 300 571,70	Картометрический метод	2,50	—
312	414 090,27	1 300 575,40	414 090,27	1 300 575,40	Картометрический метод	2,50	—
313	414 078,37	1 300 576,08	414 078,37	1 300 576,08	Картометрический метод	2,50	—
314	414 066,22	1 300 569,85	414 066,22	1 300 569,85	Картометрический метод	2,50	—
315	414 060,39	1 300 558,19	414 060,39	1 300 558,19	Картометрический метод	2,50	—
316	414 061,41	1 300 548,41	414 061,41	1 300 548,41	Картометрический метод	2,50	—
317	414 059,66	1 300 538,03	414 059,66	1 300 538,03	Картометрический метод	2,50	—
318	414 057,62	1 300 533,37	414 057,62	1 300 533,37	Картометрический метод	2,50	—
319	414 053,25	1 300 529,19	414 053,25	1 300 529,19	Картометрический метод	2,50	—
320	414 044,51	1 300 522,52	414 044,51	1 300 522,52	Картометрический метод	2,50	—
321	414 037,69	1 300 511,70	414 037,69	1 300 511,70	Картометрический метод	2,50	—
322	414 035,15	1 300 500,15	414 035,15	1 300 500,15	Картометрический метод	2,50	—
323	414 035,78	1 300 488,55	414 035,78	1 300 488,55	Картометрический метод	2,50	—
324	414 040,68	1 300 479,37	414 040,68	1 300 479,37	Картометрический метод	2,50	—
325	414 047,81	1 300 470,00	414 047,81	1 300 470,00	Картометрический метод	2,50	—
326	414 052,33	1 300 467,31	414 052,33	1 300 467,31	Картометрический метод	2,50	—
327	414 042,91	1 300 458,74	414 042,91	1 300 458,74	Картометрический метод	2,50	—
н328	—	—	414 041,05	1 300 455,88	Картометрический метод	2,50	—
н329	—	—	414 052,54	1 300 436,88	Картометрический метод	2,50	—
н330	—	—	414 039,30	1 300 428,87	Картометрический метод	2,50	—
н331	—	—	414 030,94	1 300 423,81	Картометрический метод	2,50	—
332	414 032,07	1 300 415,06	414 032,07	1 300 415,06	Картометрический метод	2,50	—
333	414 032,54	1 300 409,18	414 032,54	1 300 409,18	Картометрический метод	2,50	—
334	414 030,36	1 300 406,39	414 030,36	1 300 406,39	Картометрический метод	2,50	—
335	414 021,80	1 300 400,87	414 021,80	1 300 400,87	Картометрический метод	2,50	—
н336	—	—	414 020,95	1 300 399,80	Картометрический метод	2,50	—
н337	—	—	414 030,08	1 300 384,80	Картометрический метод	2,50	—

Сведения о местоположении измененных (уточненных) границ объекта

1	2	3	4	5	6	7	8
н338	—	—	414 022,51	1 300 374,00	Картометрический метод	2,50	—
н339	—	—	414 012,55	1 300 367,98	Картометрический метод	2,50	—
н340	—	—	414 003,76	1 300 362,65	Картометрический метод	2,50	—
341	414 003,17	1 300 361,09	414 003,17	1 300 361,09	Картометрический метод	2,50	—
342	413 993,79	1 300 345,45	413 993,79	1 300 345,45	Картометрический метод	2,50	—
343	413 982,33	1 300 335,86	413 982,33	1 300 335,86	Картометрический метод	2,50	—
344	413 967,53	1 300 327,36	413 967,53	1 300 327,36	Картометрический метод	2,50	—
345	413 958,54	1 300 311,83	413 958,54	1 300 311,83	Картометрический метод	2,50	—
346	413 957,86	1 300 291,38	413 957,86	1 300 291,38	Картометрический метод	2,50	—
347	413 961,09	1 300 269,57	413 961,09	1 300 269,57	Картометрический метод	2,50	—
348	413 957,93	1 300 250,30	413 957,93	1 300 250,30	Картометрический метод	2,50	—
349	413 956,76	1 300 222,72	413 956,76	1 300 222,72	Картометрический метод	2,50	—
350	413 957,65	1 300 203,92	413 957,65	1 300 203,92	Картометрический метод	2,50	—
351	413 959,77	1 300 188,74	413 959,77	1 300 188,74	Картометрический метод	2,50	—
352	413 958,22	1 300 168,60	413 958,22	1 300 168,60	Картометрический метод	2,50	—
353	413 954,36	1 300 141,80	413 954,36	1 300 141,80	Картометрический метод	2,50	—
354	413 951,02	1 300 112,01	413 951,02	1 300 112,01	Картометрический метод	2,50	—
355	413 948,40	1 300 093,20	413 948,40	1 300 093,20	Картометрический метод	2,50	—
356	413 948,95	1 300 069,57	413 948,95	1 300 069,57	Картометрический метод	2,50	—
357	413 944,51	1 300 046,57	413 944,51	1 300 046,57	Картометрический метод	2,50	—
358	413 941,99	1 300 036,71	413 941,99	1 300 036,71	Картометрический метод	2,50	—
359	413 931,74	1 300 021,09	413 931,74	1 300 021,09	Картометрический метод	2,50	—
360	413 920,59	1 300 008,35	413 920,59	1 300 008,35	Картометрический метод	2,50	—
361	413 908,26	1 299 994,52	413 908,26	1 299 994,52	Картометрический метод	2,50	—
362	413 897,65	1 299 973,61	413 897,65	1 299 973,61	Картометрический метод	2,50	—
363	413 892,51	1 299 954,96	413 892,51	1 299 954,96	Картометрический метод	2,50	—
364	413 892,51	1 299 935,34	413 892,51	1 299 935,34	Картометрический метод	2,50	—
365	413 900,83	1 299 918,37	413 900,83	1 299 918,37	Картометрический метод	2,50	—
366	413 914,62	1 299 900,83	413 914,62	1 299 900,83	Картометрический метод	2,50	—

Сведения о местоположении измененных (уточненных) границ объекта

1	2	3	4	5	6	7	8
367	413 932,67	1 299 886,78	413 932,67	1 299 886,78	Картометрический метод	2,50	—
368	413 937,16	1 299 882,28	413 937,16	1 299 882,28	Картометрический метод	2,50	—
369	413 937,48	1 299 878,80	413 937,48	1 299 878,80	Картометрический метод	2,50	—
370	413 935,59	1 299 867,85	413 935,59	1 299 867,85	Картометрический метод	2,50	—
371	413 938,10	1 299 864,10	413 938,10	1 299 864,10	Картометрический метод	2,50	—
372	413 949,83	1 299 883,38	413 949,83	1 299 883,38	Картометрический метод	2,50	—
373	413 960,76	1 299 901,34	413 960,76	1 299 901,34	Картометрический метод	2,50	—
374	413 950,52	1 299 910,56	413 950,52	1 299 910,56	Картометрический метод	2,50	—
375	413 937,38	1 299 920,48	413 937,38	1 299 920,48	Картометрический метод	2,50	—
376	413 929,64	1 299 929,20	413 929,64	1 299 929,20	Картометрический метод	2,50	—
377	413 923,87	1 299 937,54	413 923,87	1 299 937,54	Картометрический метод	2,50	—
378	413 921,23	1 299 942,65	413 921,23	1 299 942,65	Картометрический метод	2,50	—
379	413 921,23	1 299 949,65	413 921,23	1 299 949,65	Картометрический метод	2,50	—
380	413 923,65	1 299 960,58	413 923,65	1 299 960,58	Картометрический метод	2,50	—
381	413 927,03	1 299 968,01	413 927,03	1 299 968,01	Картометрический метод	2,50	—
382	413 933,78	1 299 978,51	413 933,78	1 299 978,51	Картометрический метод	2,50	—
383	413 944,37	1 299 991,47	413 944,37	1 299 991,47	Картометрический метод	2,50	—
384	413 956,12	1 300 003,74	413 956,12	1 300 003,74	Картометрический метод	2,50	—
69	413 966,42	1 300 012,72	413 966,42	1 300 012,72	Картометрический метод	2,50	—
62:02-7.7(3)							
385	413 207,59	1 301 034,39	413 207,59	1 301 034,39	Картометрический метод	2,50	—
386	413 076,10	1 300 989,58	413 076,10	1 300 989,58	Картометрический метод	2,50	—
387	413 055,77	1 300 982,90	413 055,77	1 300 982,90	Картометрический метод	2,50	—
388	413 016,95	1 300 969,47	413 016,95	1 300 969,47	Картометрический метод	2,50	—
389	412 998,05	1 300 961,41	412 998,05	1 300 961,41	Картометрический метод	2,50	—
390	412 948,19	1 300 945,12	412 948,19	1 300 945,12	Картометрический метод	2,50	—
391	412 841,89	1 300 904,02	412 841,89	1 300 904,02	Картометрический метод	2,50	—
392	412 988,33	1 300 949,77	412 988,33	1 300 949,77	Картометрический метод	2,50	—
393	413 051,38	1 300 974,10	413 051,38	1 300 974,10	Картометрический метод	2,50	—

Сведения о местоположении измененных (уточненных) границ объекта

1	2	3	4	5	6	7	8
385	413 207,59	1 301 034,39	413 207,59	1 301 034,39	Картометрический метод	2,50	—
62:02-7.7(4)							
394	414 057,34	1 301 371,46	414 057,34	1 301 371,46	Картометрический метод	2,50	—
395	414 084,64	1 301 385,16	414 084,64	1 301 385,16	Картометрический метод	2,50	—
396	414 118,16	1 301 407,25	414 118,16	1 301 407,25	Картометрический метод	2,50	—
397	414 146,15	1 301 431,86	414 146,15	1 301 431,86	Картометрический метод	2,50	—
398	414 177,64	1 301 462,71	414 177,64	1 301 462,71	Картометрический метод	2,50	—
399	414 204,38	1 301 492,38	414 204,38	1 301 492,38	Картометрический метод	2,50	—
400	414 217,50	1 301 508,05	414 217,50	1 301 508,05	Картометрический метод	2,50	—
401	414 213,36	1 301 513,56	414 213,36	1 301 513,56	Картометрический метод	2,50	—
402	414 220,88	1 301 521,28	414 220,88	1 301 521,28	Картометрический метод	2,50	—
403	414 231,99	1 301 518,29	414 231,99	1 301 518,29	Картометрический метод	2,50	—
404	414 237,31	1 301 522,44	414 237,31	1 301 522,44	Картометрический метод	2,50	—
405	414 272,90	1 301 564,33	414 272,90	1 301 564,33	Картометрический метод	2,50	—
406	414 286,76	1 301 575,85	414 286,76	1 301 575,85	Картометрический метод	2,50	—
407	414 397,85	1 301 717,67	414 397,85	1 301 717,67	Картометрический метод	2,50	—
408	414 395,18	1 301 719,76	414 395,18	1 301 719,76	Картометрический метод	2,50	—
409	414 403,01	1 301 730,34	414 403,01	1 301 730,34	Картометрический метод	2,50	—
410	414 405,94	1 301 728,00	414 405,94	1 301 728,00	Картометрический метод	2,50	—
411	414 418,42	1 301 743,93	414 418,42	1 301 743,93	Картометрический метод	2,50	—
412	414 422,29	1 301 752,52	414 422,29	1 301 752,52	Картометрический метод	2,50	—
413	414 428,45	1 301 761,34	414 428,45	1 301 761,34	Картометрический метод	2,50	—
414	414 463,20	1 301 813,20	414 463,20	1 301 813,20	Картометрический метод	2,50	—
415	414 486,54	1 301 844,92	414 486,54	1 301 844,92	Картометрический метод	2,50	—
416	414 491,95	1 301 849,31	414 491,95	1 301 849,31	Картометрический метод	2,50	—
417	414 531,59	1 301 907,03	414 531,59	1 301 907,03	Картометрический метод	2,50	—
418	414 532,20	1 301 911,94	414 532,20	1 301 911,94	Картометрический метод	2,50	—
419	414 553,43	1 301 942,29	414 553,43	1 301 942,29	Картометрический метод	2,50	—
420	414 565,81	1 301 961,95	414 565,81	1 301 961,95	Картометрический метод	2,50	—

Сведения о местоположении измененных (уточненных) границ объекта

1	2	3	4	5	6	7	8
421	414 599,41	1 302 011,80	414 599,41	1 302 011,80	Картометрический метод	2,50	—
422	414 631,90	1 302 060,58	414 631,90	1 302 060,58	Картометрический метод	2,50	—
423	414 637,77	1 302 076,02	414 637,77	1 302 076,02	Картометрический метод	2,50	—
424	414 654,19	1 302 098,71	414 654,19	1 302 098,71	Картометрический метод	2,50	—
425	414 659,78	1 302 100,98	414 659,78	1 302 100,98	Картометрический метод	2,50	—
426	414 689,71	1 302 145,90	414 689,71	1 302 145,90	Картометрический метод	2,50	—
427	414 758,94	1 302 247,48	414 758,94	1 302 247,48	Картометрический метод	2,50	—
428	414 756,21	1 302 252,94	414 756,21	1 302 252,94	Картометрический метод	2,50	—
429	414 750,21	1 302 257,47	414 750,21	1 302 257,47	Картометрический метод	2,50	—
430	414 752,78	1 302 261,49	414 752,78	1 302 261,49	Картометрический метод	2,50	—
431	414 748,76	1 302 264,84	414 748,76	1 302 264,84	Картометрический метод	2,50	—
432	414 744,52	1 302 260,06	414 744,52	1 302 260,06	Картометрический метод	2,50	—
433	414 728,66	1 302 242,20	414 728,66	1 302 242,20	Картометрический метод	2,50	—
434	414 717,40	1 302 225,06	414 717,40	1 302 225,06	Картометрический метод	2,50	—
435	414 707,05	1 302 207,42	414 707,05	1 302 207,42	Картометрический метод	2,50	—
436	414 696,66	1 302 193,64	414 696,66	1 302 193,64	Картометрический метод	2,50	—
437	414 686,67	1 302 180,05	414 686,67	1 302 180,05	Картометрический метод	2,50	—
438	414 677,13	1 302 165,28	414 677,13	1 302 165,28	Картометрический метод	2,50	—
439	414 644,71	1 302 118,03	414 644,71	1 302 118,03	Картометрический метод	2,50	—
440	414 616,76	1 302 074,51	414 616,76	1 302 074,51	Картометрический метод	2,50	—
441	414 600,26	1 302 046,27	414 600,26	1 302 046,27	Картометрический метод	2,50	—
442	414 593,72	1 302 036,10	414 593,72	1 302 036,10	Картометрический метод	2,50	—
443	414 584,59	1 302 023,87	414 584,59	1 302 023,87	Картометрический метод	2,50	—
444	414 572,32	1 302 005,14	414 572,32	1 302 005,14	Картометрический метод	2,50	—
445	414 546,30	1 301 967,86	414 546,30	1 301 967,86	Картометрический метод	2,50	—
446	414 535,45	1 301 952,51	414 535,45	1 301 952,51	Картометрический метод	2,50	—
447	414 511,73	1 301 919,59	414 511,73	1 301 919,59	Картометрический метод	2,50	—
448	414 488,29	1 301 882,55	414 488,29	1 301 882,55	Картометрический метод	2,50	—
449	414 471,77	1 301 859,95	414 471,77	1 301 859,95	Картометрический метод	2,50	—

Сведения о местоположении измененных (уточненных) границ объекта

1	2	3	4	5	6	7	8
450	414 384,85	1 301 736,50	414 384,85	1 301 736,50	Картометрический метод	2,50	—
451	414 363,87	1 301 700,47	414 363,87	1 301 700,47	Картометрический метод	2,50	—
452	414 352,84	1 301 682,89	414 352,84	1 301 682,89	Картометрический метод	2,50	—
453	414 332,56	1 301 645,90	414 332,56	1 301 645,90	Картометрический метод	2,50	—
454	414 327,85	1 301 648,15	414 327,85	1 301 648,15	Картометрический метод	2,50	—
455	414 312,83	1 301 628,32	414 312,83	1 301 628,32	Картометрический метод	2,50	—
456	414 301,88	1 301 615,81	414 301,88	1 301 615,81	Картометрический метод	2,50	—
н457	—	—	414 286,97	1 301 599,03	Картометрический метод	2,50	—
н458	—	—	414 268,76	1 301 577,25	Картометрический метод	2,50	—
н459	—	—	414 253,77	1 301 557,75	Картометрический метод	2,50	—
н460	—	—	414 236,52	1 301 541,51	Картометрический метод	2,50	—
н461	—	—	414 218,02	1 301 524,29	Картометрический метод	2,50	—
н462	—	—	414 216,98	1 301 525,14	Картометрический метод	2,50	—
463	414 212,18	1 301 519,33	414 212,18	1 301 519,33	Картометрический метод	2,50	—
464	414 198,17	1 301 505,26	414 198,17	1 301 505,26	Картометрический метод	2,50	—
465	414 194,56	1 301 502,33	414 194,56	1 301 502,33	Картометрический метод	2,50	—
466	414 183,24	1 301 490,98	414 183,24	1 301 490,98	Картометрический метод	2,50	—
467	414 169,79	1 301 477,58	414 169,79	1 301 477,58	Картометрический метод	2,50	—
н468	—	—	414 148,92	1 301 459,01	Картометрический метод	2,50	—
н469	—	—	414 136,47	1 301 447,66	Картометрический метод	2,50	—
н470	—	—	414 136,11	1 301 448,00	Картометрический метод	2,50	—
н471	—	—	414 124,39	1 301 437,93	Картометрический метод	2,50	—
н472	—	—	414 125,09	1 301 437,26	Картометрический метод	2,50	—
н473	—	—	414 108,52	1 301 422,19	Картометрический метод	2,50	—
н474	—	—	414 097,05	1 301 413,01	Картометрический метод	2,50	—
н475	—	—	414 080,98	1 301 400,16	Картометрический метод	2,50	—
н476	—	—	414 067,92	1 301 390,45	Картометрический метод	2,50	—
н477	—	—	414 049,06	1 301 380,65	Картометрический метод	2,50	—
н478	—	—	414 028,07	1 301 369,47	Картометрический метод	2,50	—

Раздел 3

Сведения о местоположении измененных (уточненных) границ объекта

1	2	3	4	5	6	7	8
н479	—	—	414 027,79	1 301 369,85	Картометрический метод	2,50	—
480	414 007,91	1 301 359,75	414 007,91	1 301 359,75	Картометрический метод	2,50	—
481	413 987,79	1 301 349,25	413 987,79	1 301 349,25	Картометрический метод	2,50	—
482	413 978,58	1 301 344,80	413 978,58	1 301 344,80	Картометрический метод	2,50	—
483	413 960,39	1 301 336,91	413 960,39	1 301 336,91	Картометрический метод	2,50	—
484	413 956,83	1 301 352,74	413 956,83	1 301 352,74	Картометрический метод	2,50	—
485	413 951,95	1 301 382,43	413 951,95	1 301 382,43	Картометрический метод	2,50	—
486	413 923,64	1 301 431,55	413 923,64	1 301 431,55	Картометрический метод	2,50	—
487	413 915,18	1 301 468,05	413 915,18	1 301 468,05	Картометрический метод	2,50	—
488	413 900,65	1 301 488,54	413 900,65	1 301 488,54	Картометрический метод	2,50	—
489	413 884,46	1 301 502,90	413 884,46	1 301 502,90	Картометрический метод	2,50	—
490	413 869,34	1 301 511,92	413 869,34	1 301 511,92	Картометрический метод	2,50	—
491	413 856,89	1 301 514,46	413 856,89	1 301 514,46	Картометрический метод	2,50	—
492	413 848,41	1 301 518,69	413 848,41	1 301 518,69	Картометрический метод	2,50	—
493	413 836,97	1 301 525,71	413 836,97	1 301 525,71	Картометрический метод	2,50	—
494	413 821,75	1 301 539,12	413 821,75	1 301 539,12	Картометрический метод	2,50	—
495	413 812,20	1 301 545,97	413 812,20	1 301 545,97	Картометрический метод	2,50	—
496	413 792,62	1 301 553,43	413 792,62	1 301 553,43	Картометрический метод	2,50	—
497	413 780,00	1 301 559,73	413 780,00	1 301 559,73	Картометрический метод	2,50	—
498	413 775,78	1 301 563,96	413 775,78	1 301 563,96	Картометрический метод	2,50	—
499	413 774,74	1 301 568,86	413 774,74	1 301 568,86	Картометрический метод	2,50	—
500	413 771,68	1 301 580,10	413 771,68	1 301 580,10	Картометрический метод	2,50	—
501	413 763,28	1 301 585,15	413 763,28	1 301 585,15	Картометрический метод	2,50	—
502	413 762,81	1 301 586,00	413 762,81	1 301 586,00	Картометрический метод	2,50	—
503	413 762,24	1 301 593,90	413 762,24	1 301 593,90	Картометрический метод	2,50	—
504	413 763,65	1 301 604,24	413 763,65	1 301 604,24	Картометрический метод	2,50	—
505	413 769,78	1 301 615,33	413 769,78	1 301 615,33	Картометрический метод	2,50	—
506	413 780,08	1 301 628,25	413 780,08	1 301 628,25	Картометрический метод	2,50	—
507	413 795,45	1 301 643,99	413 795,45	1 301 643,99	Картометрический метод	2,50	—

Раздел 3

Сведения о местоположении измененных (уточненных) границ объекта

1	2	3	4	5	6	7	8
508	413 809,59	1 301 653,48	413 809,59	1 301 653,48	Картометрический метод	2,50	—
509	413 825,02	1 301 661,88	413 825,02	1 301 661,88	Картометрический метод	2,50	—
510	413 836,32	1 301 676,43	413 836,32	1 301 676,43	Картометрический метод	2,50	—
511	413 882,44	1 301 728,96	413 882,44	1 301 728,96	Картометрический метод	2,50	—
512	413 905,77	1 301 771,25	413 905,77	1 301 771,25	Картометрический метод	2,50	—
513	413 963,17	1 301 829,06	413 963,17	1 301 829,06	Картометрический метод	2,50	—
514	413 974,08	1 301 839,36	413 974,08	1 301 839,36	Картометрический метод	2,50	—
515	413 999,71	1 301 849,80	413 999,71	1 301 849,80	Картометрический метод	2,50	—
516	414 005,74	1 301 879,19	414 005,74	1 301 879,19	Картометрический метод	2,50	—
517	414 011,78	1 301 908,57	414 011,78	1 301 908,57	Картометрический метод	2,50	—
518	414 013,79	1 301 918,37	414 013,79	1 301 918,37	Картометрический метод	2,50	—
519	414 017,81	1 301 937,96	414 017,81	1 301 937,96	Картометрический метод	2,50	—
520	414 115,60	1 302 058,61	414 115,60	1 302 058,61	Картометрический метод	2,50	—
521	414 161,37	1 302 145,00	414 161,37	1 302 145,00	Картометрический метод	2,50	—
522	414 229,91	1 302 117,03	414 229,91	1 302 117,03	Картометрический метод	2,50	—
523	414 248,09	1 302 109,94	414 248,09	1 302 109,94	Картометрический метод	2,50	—
524	414 252,07	1 302 130,74	414 252,07	1 302 130,74	Картометрический метод	2,50	—
525	414 268,04	1 302 132,91	414 268,04	1 302 132,91	Картометрический метод	2,50	—
526	414 304,18	1 302 118,62	414 304,18	1 302 118,62	Картометрический метод	2,50	—
527	414 333,21	1 302 107,71	414 333,21	1 302 107,71	Картометрический метод	2,50	—
528	414 349,21	1 302 114,59	414 349,21	1 302 114,59	Картометрический метод	2,50	—
529	414 356,22	1 302 109,35	414 356,22	1 302 109,35	Картометрический метод	2,50	—
530	414 381,25	1 302 100,51	414 381,25	1 302 100,51	Картометрический метод	2,50	—
531	414 404,12	1 302 108,70	414 404,12	1 302 108,70	Картометрический метод	2,50	—
532	414 441,30	1 302 100,72	414 441,30	1 302 100,72	Картометрический метод	2,50	—
533	414 460,28	1 302 103,82	414 460,28	1 302 103,82	Картометрический метод	2,50	—
534	414 478,36	1 302 092,39	414 478,36	1 302 092,39	Картометрический метод	2,50	—
535	414 487,98	1 302 103,01	414 487,98	1 302 103,01	Картометрический метод	2,50	—
536	414 500,43	1 302 131,64	414 500,43	1 302 131,64	Картометрический метод	2,50	—

Сведения о местоположении измененных (уточненных) границ объекта

1	2	3	4	5	6	7	8
537	414 508,85	1 302 148,33	414 508,85	1 302 148,33	Картометрический метод	2,50	—
538	414 529,30	1 302 138,37	414 529,30	1 302 138,37	Картометрический метод	2,50	—
539	414 531,90	1 302 141,73	414 531,90	1 302 141,73	Картометрический метод	2,50	—
540	414 544,69	1 302 163,93	414 544,69	1 302 163,93	Картометрический метод	2,50	—
541	414 559,28	1 302 155,20	414 559,28	1 302 155,20	Картометрический метод	2,50	—
542	414 573,02	1 302 179,29	414 573,02	1 302 179,29	Картометрический метод	2,50	—
543	414 571,16	1 302 184,32	414 571,16	1 302 184,32	Картометрический метод	2,50	—
544	414 577,89	1 302 194,35	414 577,89	1 302 194,35	Картометрический метод	2,50	—
545	414 589,12	1 302 211,09	414 589,12	1 302 211,09	Картометрический метод	2,50	—
546	414 435,03	1 302 283,24	414 435,03	1 302 283,24	Картометрический метод	2,50	—
547	414 433,67	1 302 283,88	414 433,67	1 302 283,88	Картометрический метод	2,50	—
548	414 405,50	1 302 240,33	414 405,50	1 302 240,33	Картометрический метод	2,50	—
549	414 387,62	1 302 209,35	414 387,62	1 302 209,35	Картометрический метод	2,50	—
550	414 317,05	1 302 230,39	414 317,05	1 302 230,39	Картометрический метод	2,50	—
551	414 313,98	1 302 221,92	414 313,98	1 302 221,92	Картометрический метод	2,50	—
552	414 316,58	1 302 198,56	414 316,58	1 302 198,56	Картометрический метод	2,50	—
553	414 311,60	1 302 150,25	414 311,60	1 302 150,25	Картометрический метод	2,50	—
554	414 273,76	1 302 161,60	414 273,76	1 302 161,60	Картометрический метод	2,50	—
555	414 254,46	1 302 169,30	414 254,46	1 302 169,30	Картометрический метод	2,50	—
556	414 170,45	1 302 188,09	414 170,45	1 302 188,09	Картометрический метод	2,50	—
557	414 183,78	1 302 236,32	414 183,78	1 302 236,32	Картометрический метод	2,50	—
558	414 179,81	1 302 257,20	414 179,81	1 302 257,20	Картометрический метод	2,50	—
559	414 199,37	1 302 293,16	414 199,37	1 302 293,16	Картометрический метод	2,50	—
560	414 212,60	1 302 306,36	414 212,60	1 302 306,36	Картометрический метод	2,50	—
561	414 228,13	1 302 315,95	414 228,13	1 302 315,95	Картометрический метод	2,50	—
562	414 234,40	1 302 327,46	414 234,40	1 302 327,46	Картометрический метод	2,50	—
563	414 235,54	1 302 339,25	414 235,54	1 302 339,25	Картометрический метод	2,50	—
564	414 234,58	1 302 347,04	414 234,58	1 302 347,04	Картометрический метод	2,50	—
565	414 236,14	1 302 356,49	414 236,14	1 302 356,49	Картометрический метод	2,50	—

Сведения о местоположении измененных (уточненных) границ объекта

1	2	3	4	5	6	7	8
566	414 237,66	1 302 361,99	414 237,66	1 302 361,99	Картометрический метод	2,50	—
567	414 244,74	1 302 365,86	414 244,74	1 302 365,86	Картометрический метод	2,50	—
568	414 246,29	1 302 371,43	414 246,29	1 302 371,43	Картометрический метод	2,50	—
569	414 244,04	1 302 375,74	414 244,04	1 302 375,74	Картометрический метод	2,50	—
570	414 244,63	1 302 381,21	414 244,63	1 302 381,21	Картометрический метод	2,50	—
571	414 247,24	1 302 385,93	414 247,24	1 302 385,93	Картометрический метод	2,50	—
572	414 248,18	1 302 392,14	414 248,18	1 302 392,14	Картометрический метод	2,50	—
573	414 243,05	1 302 403,50	414 243,05	1 302 403,50	Картометрический метод	2,50	—
574	414 242,09	1 302 412,53	414 242,09	1 302 412,53	Картометрический метод	2,50	—
575	414 238,28	1 302 418,55	414 238,28	1 302 418,55	Картометрический метод	2,50	—
576	414 226,96	1 302 423,84	414 226,96	1 302 423,84	Картометрический метод	2,50	—
577	414 214,27	1 302 431,41	414 214,27	1 302 431,41	Картометрический метод	2,50	—
578	414 207,21	1 302 438,49	414 207,21	1 302 438,49	Картометрический метод	2,50	—
579	414 203,43	1 302 449,62	414 203,43	1 302 449,62	Картометрический метод	2,50	—
580	414 203,83	1 302 466,04	414 203,83	1 302 466,04	Картометрический метод	2,50	—
581	414 195,87	1 302 474,01	414 195,87	1 302 474,01	Картометрический метод	2,50	—
582	414 196,62	1 302 476,54	414 196,62	1 302 476,54	Картометрический метод	2,50	—
583	414 187,81	1 302 479,03	414 187,81	1 302 479,03	Картометрический метод	2,50	—
584	414 186,15	1 302 479,59	414 186,15	1 302 479,59	Картометрический метод	2,50	—
585	414 142,84	1 302 494,20	414 142,84	1 302 494,20	Картометрический метод	2,50	—
586	414 141,22	1 302 484,57	414 141,22	1 302 484,57	Картометрический метод	2,50	—
587	414 117,91	1 302 396,36	414 117,91	1 302 396,36	Картометрический метод	2,50	—
588	414 112,43	1 302 378,27	414 112,43	1 302 378,27	Картометрический метод	2,50	—
589	414 105,99	1 302 359,06	414 105,99	1 302 359,06	Картометрический метод	2,50	—
590	414 085,42	1 302 307,10	414 085,42	1 302 307,10	Картометрический метод	2,50	—
591	414 077,67	1 302 289,47	414 077,67	1 302 289,47	Картометрический метод	2,50	—
592	414 071,15	1 302 275,44	414 071,15	1 302 275,44	Картометрический метод	2,50	—
593	414 063,78	1 302 261,30	414 063,78	1 302 261,30	Картометрический метод	2,50	—
594	414 020,89	1 302 184,53	414 020,89	1 302 184,53	Картометрический метод	2,50	—

Раздел 3

Сведения о местоположении измененных (уточненных) границ объекта

1	2	3	4	5	6	7	8
595	414 013,31	1 302 168,55	414 013,31	1 302 168,55	Картометрический метод	2,50	—
596	414 007,58	1 302 154,87	414 007,58	1 302 154,87	Картометрический метод	2,50	—
597	413 999,46	1 302 133,02	413 999,46	1 302 133,02	Картометрический метод	2,50	—
598	413 975,98	1 302 066,90	413 975,98	1 302 066,90	Картометрический метод	2,50	—
599	413 971,79	1 302 054,90	413 971,79	1 302 054,90	Картометрический метод	2,50	—
600	413 966,71	1 302 042,52	413 966,71	1 302 042,52	Картометрический метод	2,50	—
601	413 960,66	1 302 030,10	413 960,66	1 302 030,10	Картометрический метод	2,50	—
602	413 950,11	1 302 010,16	413 950,11	1 302 010,16	Картометрический метод	2,50	—
603	413 913,26	1 301 923,94	413 913,26	1 301 923,94	Картометрический метод	2,50	—
604	413 908,25	1 301 912,40	413 908,25	1 301 912,40	Картометрический метод	2,50	—
605	413 902,84	1 301 901,74	413 902,84	1 301 901,74	Картометрический метод	2,50	—
606	413 895,39	1 301 888,56	413 895,39	1 301 888,56	Картометрический метод	2,50	—
607	413 878,31	1 301 849,14	413 878,31	1 301 849,14	Картометрический метод	2,50	—
608	413 876,95	1 301 839,05	413 876,95	1 301 839,05	Картометрический метод	2,50	—
609	413 879,48	1 301 828,14	413 879,48	1 301 828,14	Картометрический метод	2,50	—
610	413 867,88	1 301 792,74	413 867,88	1 301 792,74	Картометрический метод	2,50	—
611	413 840,45	1 301 744,40	413 840,45	1 301 744,40	Картометрический метод	2,50	—
612	413 814,53	1 301 718,06	413 814,53	1 301 718,06	Картометрический метод	2,50	—
613	413 807,10	1 301 705,59	413 807,10	1 301 705,59	Картометрический метод	2,50	—
614	413 803,27	1 301 694,69	413 803,27	1 301 694,69	Картометрический метод	2,50	—
615	413 800,20	1 301 690,87	413 800,20	1 301 690,87	Картометрический метод	2,50	—
616	413 792,12	1 301 687,31	413 792,12	1 301 687,31	Картометрический метод	2,50	—
617	413 777,48	1 301 679,77	413 777,48	1 301 679,77	Картометрический метод	2,50	—
618	413 757,23	1 301 661,25	413 757,23	1 301 661,25	Картометрический метод	2,50	—
619	413 743,75	1 301 647,57	413 743,75	1 301 647,57	Картометрический метод	2,50	—
620	413 738,36	1 301 643,57	413 738,36	1 301 643,57	Картометрический метод	2,50	—
621	413 728,71	1 301 638,78	413 728,71	1 301 638,78	Картометрический метод	2,50	—
622	413 716,44	1 301 633,32	413 716,44	1 301 633,32	Картометрический метод	2,50	—
623	413 707,85	1 301 623,57	413 707,85	1 301 623,57	Картометрический метод	2,50	—

Сведения о местоположении измененных (уточненных) границ объекта

1	2	3	4	5	6	7	8
624	413 728,62	1 301 607,71	413 728,62	1 301 607,71	Картометрический метод	2,50	—
625	413 733,22	1 301 565,63	413 733,22	1 301 565,63	Картометрический метод	2,50	—
626	413 753,98	1 301 553,42	413 753,98	1 301 553,42	Картометрический метод	2,50	—
627	413 757,30	1 301 547,69	413 757,30	1 301 547,69	Картометрический метод	2,50	—
628	413 732,92	1 301 542,57	413 732,92	1 301 542,57	Картометрический метод	2,50	—
629	413 735,71	1 301 535,31	413 735,71	1 301 535,31	Картометрический метод	2,50	—
630	413 748,66	1 301 526,30	413 748,66	1 301 526,30	Картометрический метод	2,50	—
631	413 766,75	1 301 517,92	413 766,75	1 301 517,92	Картометрический метод	2,50	—
н632	—	—	413 783,51	1 301 512,05	Картометрический метод	2,50	—
н633	—	—	413 795,85	1 301 517,58	Картометрический метод	2,50	—
н634	—	—	413 805,32	1 301 496,51	Картометрический метод	2,50	—
635	413 819,95	1 301 484,09	413 819,95	1 301 484,09	Картометрический метод	2,50	—
636	413 840,25	1 301 473,18	413 840,25	1 301 473,18	Картометрический метод	2,50	—
н637	—	—	413 856,40	1 301 465,81	Картометрический метод	2,50	—
н638	—	—	413 863,12	1 301 467,06	Картометрический метод	2,50	—
н639	—	—	413 867,27	1 301 457,03	Картометрический метод	2,50	—
640	413 871,68	1 301 451,54	413 871,68	1 301 451,54	Картометрический метод	2,50	—
641	413 886,49	1 301 428,03	413 886,49	1 301 428,03	Картометрический метод	2,50	—
642	413 894,73	1 301 413,45	413 894,73	1 301 413,45	Картометрический метод	2,50	—
643	413 898,60	1 301 403,43	413 898,60	1 301 403,43	Картометрический метод	2,50	—
644	413 901,28	1 301 390,40	413 901,28	1 301 390,40	Картометрический метод	2,50	—
645	413 901,61	1 301 377,56	413 901,61	1 301 377,56	Картометрический метод	2,50	—
646	413 898,30	1 301 369,41	413 898,30	1 301 369,41	Картометрический метод	2,50	—
647	413 897,39	1 301 352,08	413 897,39	1 301 352,08	Картометрический метод	2,50	—
н648	—	—	413 897,12	1 301 347,38	Картометрический метод	2,50	—
н649	—	—	413 907,87	1 301 315,17	Картометрический метод	2,50	—
н650	—	—	413 884,72	1 301 305,84	Картометрический метод	2,50	—
н651	—	—	413 877,00	1 301 302,02	Картометрический метод	2,50	—
652	413 864,94	1 301 297,57	413 864,94	1 301 297,57	Картометрический метод	2,50	—

Сведения о местоположении измененных (уточненных) границ объекта

1	2	3	4	5	6	7	8
653	413 835,13	1 301 292,28	413 835,13	1 301 292,28	Картометрический метод	2,50	—
654	413 821,58	1 301 288,46	413 821,58	1 301 288,46	Картометрический метод	2,50	—
655	413 798,71	1 301 282,36	413 798,71	1 301 282,36	Картометрический метод	2,50	—
656	413 770,74	1 301 274,63	413 770,74	1 301 274,63	Картометрический метод	2,50	—
657	413 755,88	1 301 270,19	413 755,88	1 301 270,19	Картометрический метод	2,50	—
658	413 734,76	1 301 262,93	413 734,76	1 301 262,93	Картометрический метод	2,50	—
659	413 715,54	1 301 257,41	413 715,54	1 301 257,41	Картометрический метод	2,50	—
660	413 684,65	1 301 250,22	413 684,65	1 301 250,22	Картометрический метод	2,50	—
661	413 666,44	1 301 245,95	413 666,44	1 301 245,95	Картометрический метод	2,50	—
662	413 661,93	1 301 245,12	413 661,93	1 301 245,12	Картометрический метод	2,50	—
663	413 653,64	1 301 241,73	413 653,64	1 301 241,73	Картометрический метод	2,50	—
664	413 650,50	1 301 241,39	413 650,50	1 301 241,39	Картометрический метод	2,50	—
665	413 650,07	1 301 242,94	413 650,07	1 301 242,94	Картометрический метод	2,50	—
666	413 632,21	1 301 239,02	413 632,21	1 301 239,02	Картометрический метод	2,50	—
667	413 511,12	1 301 203,56	413 511,12	1 301 203,56	Картометрический метод	2,50	—
668	413 497,06	1 301 197,85	413 497,06	1 301 197,85	Картометрический метод	2,50	—
669	413 326,21	1 301 123,78	413 326,21	1 301 123,78	Картометрический метод	2,50	—
670	413 310,97	1 301 118,37	413 310,97	1 301 118,37	Картометрический метод	2,50	—
671	413 296,04	1 301 113,24	413 296,04	1 301 113,24	Картометрический метод	2,50	—
672	413 286,53	1 301 110,24	413 286,53	1 301 110,24	Картометрический метод	2,50	—
673	413 283,93	1 301 104,69	413 283,93	1 301 104,69	Картометрический метод	2,50	—
674	413 280,85	1 301 103,60	413 280,85	1 301 103,60	Картометрический метод	2,50	—
675	413 283,40	1 301 098,75	413 283,40	1 301 098,75	Картометрический метод	2,50	—
676	413 284,30	1 301 097,00	413 284,30	1 301 097,00	Картометрический метод	2,50	—
677	413 284,40	1 301 096,75	413 284,40	1 301 096,75	Картометрический метод	2,50	—
678	413 396,60	1 301 139,52	413 396,60	1 301 139,52	Картометрический метод	2,50	—
679	413 424,10	1 301 147,50	413 424,10	1 301 147,50	Картометрический метод	2,50	—
680	413 514,25	1 301 174,58	413 514,25	1 301 174,58	Картометрический метод	2,50	—
681	413 578,44	1 301 198,08	413 578,44	1 301 198,08	Картометрический метод	2,50	—

Сведения о местоположении измененных (уточненных) границ объекта

1	2	3	4	5	6	7	8
682	413 831,57	1 301 272,80	413 831,57	1 301 272,80	Картометрический метод	2,50	—
683	413 841,22	1 301 278,58	413 841,22	1 301 278,58	Картометрический метод	2,50	—
684	413 875,02	1 301 293,27	413 875,02	1 301 293,27	Картометрический метод	2,50	—
685	413 911,10	1 301 313,03	413 911,10	1 301 313,03	Картометрический метод	2,50	—
686	413 920,56	1 301 319,04	413 920,56	1 301 319,04	Картометрический метод	2,50	—
687	413 935,83	1 301 322,68	413 935,83	1 301 322,68	Картометрический метод	2,50	—
688	413 941,54	1 301 318,60	413 941,54	1 301 318,60	Картометрический метод	2,50	—
689	413 946,97	1 301 321,31	413 946,97	1 301 321,31	Картометрический метод	2,50	—
690	413 948,92	1 301 327,08	413 948,92	1 301 327,08	Картометрический метод	2,50	—
691	413 950,31	1 301 328,72	413 950,31	1 301 328,72	Картометрический метод	2,50	—
692	413 952,87	1 301 331,73	413 952,87	1 301 331,73	Картометрический метод	2,50	—
693	414 001,60	1 301 345,80	414 001,60	1 301 345,80	Картометрический метод	2,50	—
394	414 057,34	1 301 371,46	414 057,34	1 301 371,46	Картометрический метод	2,50	—
62:02-7.7(5)							
694	414 199,63	1 302 486,15	414 199,63	1 302 486,15	Картометрический метод	2,50	—
695	414 203,22	1 302 490,07	414 203,22	1 302 490,07	Картометрический метод	2,50	—
696	414 210,13	1 302 490,42	414 210,13	1 302 490,42	Картометрический метод	2,50	—
697	414 212,48	1 302 490,38	414 212,48	1 302 490,38	Картометрический метод	2,50	—
698	414 215,41	1 302 494,91	414 215,41	1 302 494,91	Картометрический метод	2,50	—
699	414 216,64	1 302 500,57	414 216,64	1 302 500,57	Картометрический метод	2,50	—
700	414 215,36	1 302 505,20	414 215,36	1 302 505,20	Картометрический метод	2,50	—
701	414 210,45	1 302 510,13	414 210,45	1 302 510,13	Картометрический метод	2,50	—
702	414 204,76	1 302 512,61	414 204,76	1 302 512,61	Картометрический метод	2,50	—
703	414 202,90	1 302 514,48	414 202,90	1 302 514,48	Картометрический метод	2,50	—
704	414 202,03	1 302 517,54	414 202,03	1 302 517,54	Картометрический метод	2,50	—
705	414 205,61	1 302 527,15	414 205,61	1 302 527,15	Картометрический метод	2,50	—
706	414 205,82	1 302 535,19	414 205,82	1 302 535,19	Картометрический метод	2,50	—
707	414 200,12	1 302 554,63	414 200,12	1 302 554,63	Картометрический метод	2,50	—
708	414 197,17	1 302 565,23	414 197,17	1 302 565,23	Картометрический метод	2,50	—

Сведения о местоположении измененных (уточненных) границ объекта

1	2	3	4	5	6	7	8
709	414 202,88	1 302 577,09	414 202,88	1 302 577,09	Картометрический метод	2,50	—
710	414 212,39	1 302 583,70	414 212,39	1 302 583,70	Картометрический метод	2,50	—
711	414 223,17	1 302 601,12	414 223,17	1 302 601,12	Картометрический метод	2,50	—
712	414 232,07	1 302 615,51	414 232,07	1 302 615,51	Картометрический метод	2,50	—
713	414 231,62	1 302 622,71	414 231,62	1 302 622,71	Картометрический метод	2,50	—
714	414 229,70	1 302 633,01	414 229,70	1 302 633,01	Картометрический метод	2,50	—
715	414 228,80	1 302 637,85	414 228,80	1 302 637,85	Картометрический метод	2,50	—
716	414 226,79	1 302 642,43	414 226,79	1 302 642,43	Картометрический метод	2,50	—
717	414 222,93	1 302 646,29	414 222,93	1 302 646,29	Картометрический метод	2,50	—
718	414 220,29	1 302 652,70	414 220,29	1 302 652,70	Картометрический метод	2,50	—
719	414 218,40	1 302 664,49	414 218,40	1 302 664,49	Картометрический метод	2,50	—
720	414 218,08	1 302 673,63	414 218,08	1 302 673,63	Картометрический метод	2,50	—
721	414 219,31	1 302 682,44	414 219,31	1 302 682,44	Картометрический метод	2,50	—
722	414 217,39	1 302 688,10	414 217,39	1 302 688,10	Картометрический метод	2,50	—
723	414 218,21	1 302 695,08	414 218,21	1 302 695,08	Картометрический метод	2,50	—
724	414 228,00	1 302 709,67	414 228,00	1 302 709,67	Картометрический метод	2,50	—
725	414 239,27	1 302 723,29	414 239,27	1 302 723,29	Картометрический метод	2,50	—
726	414 246,85	1 302 732,44	414 246,85	1 302 732,44	Картометрический метод	2,50	—
727	414 251,35	1 302 742,79	414 251,35	1 302 742,79	Картометрический метод	2,50	—
728	414 251,65	1 302 749,38	414 251,65	1 302 749,38	Картометрический метод	2,50	—
729	414 259,38	1 302 762,30	414 259,38	1 302 762,30	Картометрический метод	2,50	—
730	414 266,63	1 302 769,52	414 266,63	1 302 769,52	Картометрический метод	2,50	—
731	414 268,03	1 302 783,57	414 268,03	1 302 783,57	Картометрический метод	2,50	—
732	414 275,02	1 302 790,54	414 275,02	1 302 790,54	Картометрический метод	2,50	—
733	414 284,57	1 302 794,87	414 284,57	1 302 794,87	Картометрический метод	2,50	—
734	414 289,24	1 302 802,68	414 289,24	1 302 802,68	Картометрический метод	2,50	—
735	414 285,52	1 302 808,99	414 285,52	1 302 808,99	Картометрический метод	2,50	—
736	414 279,61	1 302 811,76	414 279,61	1 302 811,76	Картометрический метод	2,50	—
737	414 274,78	1 302 809,19	414 274,78	1 302 809,19	Картометрический метод	2,50	—

Раздел 3

Сведения о местоположении измененных (уточненных) границ объекта

1	2	3	4	5	6	7	8
738	414 267,51	1 302 801,94	414 267,51	1 302 801,94	Картометрический метод	2,50	—
739	414 262,32	1 302 796,77	414 262,32	1 302 796,77	Картометрический метод	2,50	—
740	414 253,76	1 302 793,24	414 253,76	1 302 793,24	Картометрический метод	2,50	—
741	414 249,19	1 302 788,68	414 249,19	1 302 788,68	Картометрический метод	2,50	—
742	414 238,40	1 302 774,58	414 238,40	1 302 774,58	Картометрический метод	2,50	—
743	414 236,35	1 302 756,22	414 236,35	1 302 756,22	Картометрический метод	2,50	—
744	414 222,11	1 302 731,60	414 222,11	1 302 731,60	Картометрический метод	2,50	—
745	414 212,31	1 302 711,29	414 212,31	1 302 711,29	Картометрический метод	2,50	—
746	414 205,26	1 302 702,20	414 205,26	1 302 702,20	Картометрический метод	2,50	—
747	414 199,13	1 302 689,86	414 199,13	1 302 689,86	Картометрический метод	2,50	—
748	414 197,19	1 302 679,90	414 197,19	1 302 679,90	Картометрический метод	2,50	—
749	414 200,04	1 302 668,81	414 200,04	1 302 668,81	Картометрический метод	2,50	—
750	414 201,02	1 302 647,64	414 201,02	1 302 647,64	Картометрический метод	2,50	—
751	414 198,29	1 302 634,06	414 198,29	1 302 634,06	Картометрический метод	2,50	—
752	414 191,44	1 302 612,89	414 191,44	1 302 612,89	Картометрический метод	2,50	—
753	414 180,90	1 302 590,88	414 180,90	1 302 590,88	Картометрический метод	2,50	—
754	414 176,32	1 302 577,57	414 176,32	1 302 577,57	Картометрический метод	2,50	—
755	414 175,88	1 302 561,27	414 175,88	1 302 561,27	Картометрический метод	2,50	—
756	414 179,30	1 302 544,51	414 179,30	1 302 544,51	Картометрический метод	2,50	—
757	414 183,11	1 302 535,41	414 183,11	1 302 535,41	Картометрический метод	2,50	—
758	414 187,74	1 302 528,46	414 187,74	1 302 528,46	Картометрический метод	2,50	—
759	414 187,47	1 302 517,97	414 187,47	1 302 517,97	Картометрический метод	2,50	—
760	414 185,52	1 302 508,65	414 185,52	1 302 508,65	Картометрический метод	2,50	—
761	414 187,08	1 302 489,66	414 187,08	1 302 489,66	Картометрический метод	2,50	—
762	414 190,18	1 302 488,74	414 190,18	1 302 488,74	Картометрический метод	2,50	—
694	414 199,63	1 302 486,15	414 199,63	1 302 486,15	Картометрический метод	2,50	—
62:02-7.7(6)							
763	414 412,14	1 301 684,94	414 412,14	1 301 684,94	Картометрический метод	2,50	—
764	414 434,44	1 301 728,92	414 434,44	1 301 728,92	Картометрический метод	2,50	—

Раздел 3

Сведения о местоположении измененных (уточненных) границ объекта

1	2	3	4	5	6	7	8
765	414 505,08	1 301 817,91	414 505,08	1 301 817,91	Картометрический метод	2,50	—
766	414 550,15	1 301 897,17	414 550,15	1 301 897,17	Картометрический метод	2,50	—
767	414 528,05	1 301 874,03	414 528,05	1 301 874,03	Картометрический метод	2,50	—
768	414 490,57	1 301 819,14	414 490,57	1 301 819,14	Картометрический метод	2,50	—
769	414 439,80	1 301 746,07	414 439,80	1 301 746,07	Картометрический метод	2,50	—
770	414 403,35	1 301 698,56	414 403,35	1 301 698,56	Картометрический метод	2,50	—
771	414 402,60	1 301 696,13	414 402,60	1 301 696,13	Картометрический метод	2,50	—
772	414 404,31	1 301 692,80	414 404,31	1 301 692,80	Картометрический метод	2,50	—
773	414 405,24	1 301 691,26	414 405,24	1 301 691,26	Картометрический метод	2,50	—
763	414 412,14	1 301 684,94	414 412,14	1 301 684,94	Картометрический метод	2,50	—
62:02-7.7(7)							
774	414 748,58	1 302 132,14	414 748,58	1 302 132,14	Картометрический метод	2,50	—
775	414 757,50	1 302 147,42	414 757,50	1 302 147,42	Картометрический метод	2,50	—
776	414 759,36	1 302 152,09	414 759,36	1 302 152,09	Картометрический метод	2,50	—
777	414 780,68	1 302 190,76	414 780,68	1 302 190,76	Картометрический метод	2,50	—
778	414 793,14	1 302 208,00	414 793,14	1 302 208,00	Картометрический метод	2,50	—
779	414 798,29	1 302 216,39	414 798,29	1 302 216,39	Картометрический метод	2,50	—
780	414 805,57	1 302 228,43	414 805,57	1 302 228,43	Картометрический метод	2,50	—
781	414 802,08	1 302 233,45	414 802,08	1 302 233,45	Картометрический метод	2,50	—
782	414 786,90	1 302 232,57	414 786,90	1 302 232,57	Картометрический метод	2,50	—
783	414 776,79	1 302 224,89	414 776,79	1 302 224,89	Картометрический метод	2,50	—
784	414 758,91	1 302 200,62	414 758,91	1 302 200,62	Картометрический метод	2,50	—
785	414 693,20	1 302 103,65	414 693,20	1 302 103,65	Картометрический метод	2,50	—
786	414 661,56	1 302 060,37	414 661,56	1 302 060,37	Картометрический метод	2,50	—
787	414 654,57	1 302 048,18	414 654,57	1 302 048,18	Картометрический метод	2,50	—
788	414 680,16	1 302 031,32	414 680,16	1 302 031,32	Картометрический метод	2,50	—
789	414 684,72	1 302 036,98	414 684,72	1 302 036,98	Картометрический метод	2,50	—
790	414 696,95	1 302 053,77	414 696,95	1 302 053,77	Картометрический метод	2,50	—
791	414 707,88	1 302 067,68	414 707,88	1 302 067,68	Картометрический метод	2,50	—

Сведения о местоположении измененных (уточненных) границ объекта

1	2	3	4	5	6	7	8
792	414 723,12	1 302 089,64	414 723,12	1 302 089,64	Картометрический метод	2,50	—
774	414 748,58	1 302 132,14	414 748,58	1 302 132,14	Картометрический метод	2,50	—
62:02-7.7(8)							
793	414 806,91	1 302 241,18	414 806,91	1 302 241,18	Картометрический метод	2,50	—
794	414 811,15	1 302 246,60	414 811,15	1 302 246,60	Картометрический метод	2,50	—
795	414 837,76	1 302 280,60	414 837,76	1 302 280,60	Картометрический метод	2,50	—
796	414 848,56	1 302 295,88	414 848,56	1 302 295,88	Картометрический метод	2,50	—
797	414 857,14	1 302 308,87	414 857,14	1 302 308,87	Картометрический метод	2,50	—
798	414 863,53	1 302 317,29	414 863,53	1 302 317,29	Картометрический метод	2,50	—
799	414 866,66	1 302 322,20	414 866,66	1 302 322,20	Картометрический метод	2,50	—
800	414 868,80	1 302 325,99	414 868,80	1 302 325,99	Картометрический метод	2,50	—
801	414 869,85	1 302 327,54	414 869,85	1 302 327,54	Картометрический метод	2,50	—
802	414 877,72	1 302 339,23	414 877,72	1 302 339,23	Картометрический метод	2,50	—
803	414 879,25	1 302 341,60	414 879,25	1 302 341,60	Картометрический метод	2,50	—
804	414 884,49	1 302 348,92	414 884,49	1 302 348,92	Картометрический метод	2,50	—
805	414 891,90	1 302 359,22	414 891,90	1 302 359,22	Картометрический метод	2,50	—
806	414 900,21	1 302 369,82	414 900,21	1 302 369,82	Картометрический метод	2,50	—
807	414 915,91	1 302 386,96	414 915,91	1 302 386,96	Картометрический метод	2,50	—
808	414 929,43	1 302 405,17	414 929,43	1 302 405,17	Картометрический метод	2,50	—
809	414 946,48	1 302 425,60	414 946,48	1 302 425,60	Картометрический метод	2,50	—
810	414 998,28	1 302 479,55	414 998,28	1 302 479,55	Картометрический метод	2,50	—
811	415 006,91	1 302 489,91	415 006,91	1 302 489,91	Картометрический метод	2,50	—
812	415 024,50	1 302 505,84	415 024,50	1 302 505,84	Картометрический метод	2,50	—
813	415 040,90	1 302 523,09	415 040,90	1 302 523,09	Картометрический метод	2,50	—
814	415 056,13	1 302 537,73	415 056,13	1 302 537,73	Картометрический метод	2,50	—
815	415 066,12	1 302 547,94	415 066,12	1 302 547,94	Картометрический метод	2,50	—
816	415 116,83	1 302 598,53	415 116,83	1 302 598,53	Картометрический метод	2,50	—
817	415 136,78	1 302 620,05	415 136,78	1 302 620,05	Картометрический метод	2,50	—
818	415 137,32	1 302 620,44	415 137,32	1 302 620,44	Картометрический метод	2,50	—

Раздел 3

Сведения о местоположении измененных (уточненных) границ объекта

1	2	3	4	5	6	7	8
819	415 174,69	1 302 656,74	415 174,69	1 302 656,74	Картометрический метод	2,50	—
820	415 225,71	1 302 711,07	415 225,71	1 302 711,07	Картометрический метод	2,50	—
821	415 243,34	1 302 732,39	415 243,34	1 302 732,39	Картометрический метод	2,50	—
822	415 242,85	1 302 732,73	415 242,85	1 302 732,73	Картометрический метод	2,50	—
823	415 242,85	1 302 737,97	415 242,85	1 302 737,97	Картометрический метод	2,50	—
824	415 256,90	1 302 756,78	415 256,90	1 302 756,78	Картометрический метод	2,50	—
825	415 264,28	1 302 765,16	415 264,28	1 302 765,16	Картометрический метод	2,50	—
826	415 262,80	1 302 766,39	415 262,80	1 302 766,39	Картометрический метод	2,50	—
827	415 265,30	1 302 769,18	415 265,30	1 302 769,18	Картометрический метод	2,50	—
828	415 266,45	1 302 768,36	415 266,45	1 302 768,36	Картометрический метод	2,50	—
829	415 271,93	1 302 776,92	415 271,93	1 302 776,92	Картометрический метод	2,50	—
830	415 273,49	1 302 775,37	415 273,49	1 302 775,37	Картометрический метод	2,50	—
831	415 275,08	1 302 777,17	415 275,08	1 302 777,17	Картометрический метод	2,50	—
832	415 275,75	1 302 776,48	415 275,75	1 302 776,48	Картометрический метод	2,50	—
833	415 276,60	1 302 775,21	415 276,60	1 302 775,21	Картометрический метод	2,50	—
834	415 277,13	1 302 774,85	415 277,13	1 302 774,85	Картометрический метод	2,50	—
835	415 339,16	1 302 854,62	415 339,16	1 302 854,62	Картометрический метод	2,50	—
836	415 400,82	1 302 912,41	415 400,82	1 302 912,41	Картометрический метод	2,50	—
837	415 407,21	1 302 918,18	415 407,21	1 302 918,18	Картометрический метод	2,50	—
838	415 483,13	1 302 986,57	415 483,13	1 302 986,57	Картометрический метод	2,50	—
839	415 399,64	1 302 924,08	415 399,64	1 302 924,08	Картометрический метод	2,50	—
840	415 306,95	1 302 840,10	415 306,95	1 302 840,10	Картометрический метод	2,50	—
841	415 303,17	1 302 833,78	415 303,17	1 302 833,78	Картометрический метод	2,50	—
842	415 272,98	1 302 805,01	415 272,98	1 302 805,01	Картометрический метод	2,50	—
843	415 248,49	1 302 777,27	415 248,49	1 302 777,27	Картометрический метод	2,50	—
844	415 216,35	1 302 744,34	415 216,35	1 302 744,34	Картометрический метод	2,50	—
845	415 213,64	1 302 738,01	415 213,64	1 302 738,01	Картометрический метод	2,50	—
846	415 199,15	1 302 720,29	415 199,15	1 302 720,29	Картометрический метод	2,50	—
847	415 186,95	1 302 709,11	415 186,95	1 302 709,11	Картометрический метод	2,50	—

Раздел 3

Сведения о местоположении измененных (уточненных) границ объекта

1	2	3	4	5	6	7	8
848	415 152,77	1 302 672,89	415 152,77	1 302 672,89	Картометрический метод	2,50	—
849	415 136,67	1 302 656,79	415 136,67	1 302 656,79	Картометрический метод	2,50	—
850	415 137,40	1 302 649,34	415 137,40	1 302 649,34	Картометрический метод	2,50	—
851	415 144,57	1 302 642,53	415 144,57	1 302 642,53	Картометрический метод	2,50	—
852	415 126,86	1 302 620,70	415 126,86	1 302 620,70	Картометрический метод	2,50	—
853	415 114,30	1 302 621,88	415 114,30	1 302 621,88	Картометрический метод	2,50	—
854	415 107,69	1 302 620,13	415 107,69	1 302 620,13	Картометрический метод	2,50	—
855	415 082,63	1 302 593,38	415 082,63	1 302 593,38	Картометрический метод	2,50	—
856	415 067,01	1 302 575,51	415 067,01	1 302 575,51	Картометрический метод	2,50	—
857	415 044,34	1 302 551,46	415 044,34	1 302 551,46	Картометрический метод	2,50	—
858	415 016,11	1 302 521,87	415 016,11	1 302 521,87	Картометрический метод	2,50	—
859	414 997,74	1 302 499,92	414 997,74	1 302 499,92	Картометрический метод	2,50	—
860	414 978,58	1 302 479,01	414 978,58	1 302 479,01	Картометрический метод	2,50	—
861	414 943,32	1 302 441,63	414 943,32	1 302 441,63	Картометрический метод	2,50	—
862	414 921,55	1 302 419,68	414 921,55	1 302 419,68	Картометрический метод	2,50	—
863	414 870,16	1 302 357,21	414 870,16	1 302 357,21	Картометрический метод	2,50	—
864	414 808,90	1 302 273,93	414 808,90	1 302 273,93	Картометрический метод	2,50	—
865	414 802,85	1 302 261,87	414 802,85	1 302 261,87	Картометрический метод	2,50	—
866	414 802,90	1 302 251,44	414 802,90	1 302 251,44	Картометрический метод	2,50	—
793	414 806,91	1 302 241,18	414 806,91	1 302 241,18	Картометрический метод	2,50	—
62:02-7.7(9)							
867	414 753,07	1 302 272,26	414 753,07	1 302 272,26	Картометрический метод	2,50	—
868	414 758,10	1 302 269,90	414 758,10	1 302 269,90	Картометрический метод	2,50	—
869	414 761,82	1 302 276,12	414 761,82	1 302 276,12	Картометрический метод	2,50	—
870	414 769,50	1 302 273,23	414 769,50	1 302 273,23	Картометрический метод	2,50	—
871	414 774,07	1 302 272,02	414 774,07	1 302 272,02	Картометрический метод	2,50	—
872	414 779,22	1 302 273,64	414 779,22	1 302 273,64	Картометрический метод	2,50	—
873	414 786,02	1 302 283,11	414 786,02	1 302 283,11	Картометрический метод	2,50	—
874	414 794,35	1 302 290,95	414 794,35	1 302 290,95	Картометрический метод	2,50	—

Раздел 3

Сведения о местоположении измененных (уточненных) границ объекта

1	2	3	4	5	6	7	8
875	414 899,05	1 302 449,12	414 899,05	1 302 449,12	Картометрический метод	2,50	—
876	415 060,50	1 302 603,18	415 060,50	1 302 603,18	Картометрический метод	2,50	—
877	415 068,17	1 302 613,73	415 068,17	1 302 613,73	Картометрический метод	2,50	—
878	415 095,03	1 302 641,53	415 095,03	1 302 641,53	Картометрический метод	2,50	—
879	415 138,47	1 302 689,00	415 138,47	1 302 689,00	Картометрический метод	2,50	—
880	415 139,65	1 302 695,73	415 139,65	1 302 695,73	Картометрический метод	2,50	—
881	415 137,71	1 302 698,36	415 137,71	1 302 698,36	Картометрический метод	2,50	—
882	415 024,99	1 302 586,23	415 024,99	1 302 586,23	Картометрический метод	2,50	—
883	415 005,57	1 302 568,59	415 005,57	1 302 568,59	Картометрический метод	2,50	—
884	414 992,89	1 302 557,08	414 992,89	1 302 557,08	Картометрический метод	2,50	—
885	414 988,99	1 302 553,40	414 988,99	1 302 553,40	Картометрический метод	2,50	—
886	414 979,56	1 302 545,17	414 979,56	1 302 545,17	Картометрический метод	2,50	—
887	414 955,91	1 302 523,91	414 955,91	1 302 523,91	Картометрический метод	2,50	—
888	414 938,29	1 302 506,85	414 938,29	1 302 506,85	Картометрический метод	2,50	—
889	414 935,99	1 302 504,58	414 935,99	1 302 504,58	Картометрический метод	2,50	—
890	414 923,91	1 302 494,85	414 923,91	1 302 494,85	Картометрический метод	2,50	—
891	414 914,60	1 302 486,00	414 914,60	1 302 486,00	Картометрический метод	2,50	—
892	414 913,26	1 302 484,64	414 913,26	1 302 484,64	Картометрический метод	2,50	—
893	414 909,75	1 302 481,44	414 909,75	1 302 481,44	Картометрический метод	2,50	—
894	414 905,67	1 302 476,85	414 905,67	1 302 476,85	Картометрический метод	2,50	—
895	414 901,46	1 302 473,51	414 901,46	1 302 473,51	Картометрический метод	2,50	—
896	414 898,25	1 302 470,29	414 898,25	1 302 470,29	Картометрический метод	2,50	—
897	414 884,91	1 302 456,76	414 884,91	1 302 456,76	Картометрический метод	2,50	—
898	414 882,95	1 302 454,60	414 882,95	1 302 454,60	Картометрический метод	2,50	—
899	414 855,59	1 302 421,64	414 855,59	1 302 421,64	Картометрический метод	2,50	—
900	414 844,93	1 302 406,96	414 844,93	1 302 406,96	Картометрический метод	2,50	—
901	414 805,90	1 302 350,80	414 805,90	1 302 350,80	Картометрический метод	2,50	—
902	414 802,30	1 302 345,60	414 802,30	1 302 345,60	Картометрический метод	2,50	—
903	414 765,15	1 302 291,60	414 765,15	1 302 291,60	Картометрический метод	2,50	—

