



**ГЛАВНОЕ УПРАВЛЕНИЕ АРХИТЕКТУРЫ И ГРАДОСТРОИТЕЛЬСТВА
РЯЗАНСКОЙ ОБЛАСТИ**

ПОСТАНОВЛЕНИЕ

«14» января 2026 г.

№ 10-н

О внесении изменений в генеральный план муниципального образования –
Ухоловское городское поселение Ухоловского муниципального района
Рязанской области

На основании статей 23-25 Градостроительного кодекса Российской Федерации, статьи 2 Закона Рязанской области от 28.12.2018 № 106-ОЗ «О перераспределении отдельных полномочий в области градостроительной деятельности между органами местного самоуправления муниципальных образований Рязанской области и органами государственной власти Рязанской области», руководствуясь постановлениями Правительства Рязанской области от 29.12.2025 № 421 «Об установлении случаев подготовки проектов генеральных планов, правил землепользования и застройки, утверждения проектов планировки и межевания территории без проведения общественных обсуждений или публичных слушаний», от 06.08.2008 № 153 «Об утверждении Положения о главном управлении архитектуры и градостроительства Рязанской области», главное управление архитектуры и градостроительства Рязанской области **ПОСТАНОВЛЯЕТ:**

1. Внести в генеральный план муниципального образования – Ухоловское городское поселение Ухоловского муниципального района Рязанской области, утвержденный постановлением главного управления архитектуры и градостроительства Рязанской области от 06.04.2022 № 168-п «Об утверждении генерального плана муниципального образования – Ухоловское городское поселение Ухоловского муниципального района Рязанской области» (в редакции постановлений Главархитектуры Рязанской области от 13.11.2023 № 554-п, от 27.05.2025 № 420-п), следующие изменения:

1) в приложении № 1 согласно приложению № 1 к настоящему постановлению;

2) в приложении № 2 согласно приложению № 2 к настоящему постановлению;

3) в приложении № 3 согласно приложению № 3 к настоящему постановлению.

2. Настоящее постановление вступает в силу со дня его официального опубликования.

3. Государственному казенному учреждению Рязанской области «Центр градостроительного развития Рязанской области» обеспечить доступ к изменениям в генеральный план муниципального образования – Ухоловское городское поселение Ухоловского муниципального района Рязанской области в федеральной государственной информационной системе территориального планирования и размещение в государственных информационных системах обеспечения градостроительной деятельности в соответствии с требованиями Градостроительного кодекса Российской Федерации.

4. Отделу кадровой работы и делопроизводства обеспечить:

1) государственную регистрацию настоящего постановления в правовом департаменте аппарата Губернатора и Правительства Рязанской области;


2) опубликование настоящего постановления в сетевом издании «Рязанские ведомости» (www.rv-ryazan.ru) и на официальном интернет-портале правовой информации (www.pravo.gov.ru).

5. Отделу информационного обеспечения градостроительной деятельности разместить настоящее постановление на официальном сайте главного управления архитектуры и градостроительства Рязанской области в сети «Интернет».

6. Предложить главе муниципального образования – Ухоловский муниципальный район Рязанской области, главе муниципального образования – Ухоловское городское поселение Ухоловского муниципального района Рязанской области обеспечить размещение настоящего постановления на официальном сайте муниципального образования в сети «Интернет», публикацию в средствах массовой информации.

7. Контроль за исполнением настоящего постановления возложить на заместителя начальника главного управления архитектуры и градостроительства Рязанской области Т.С. Попкову.

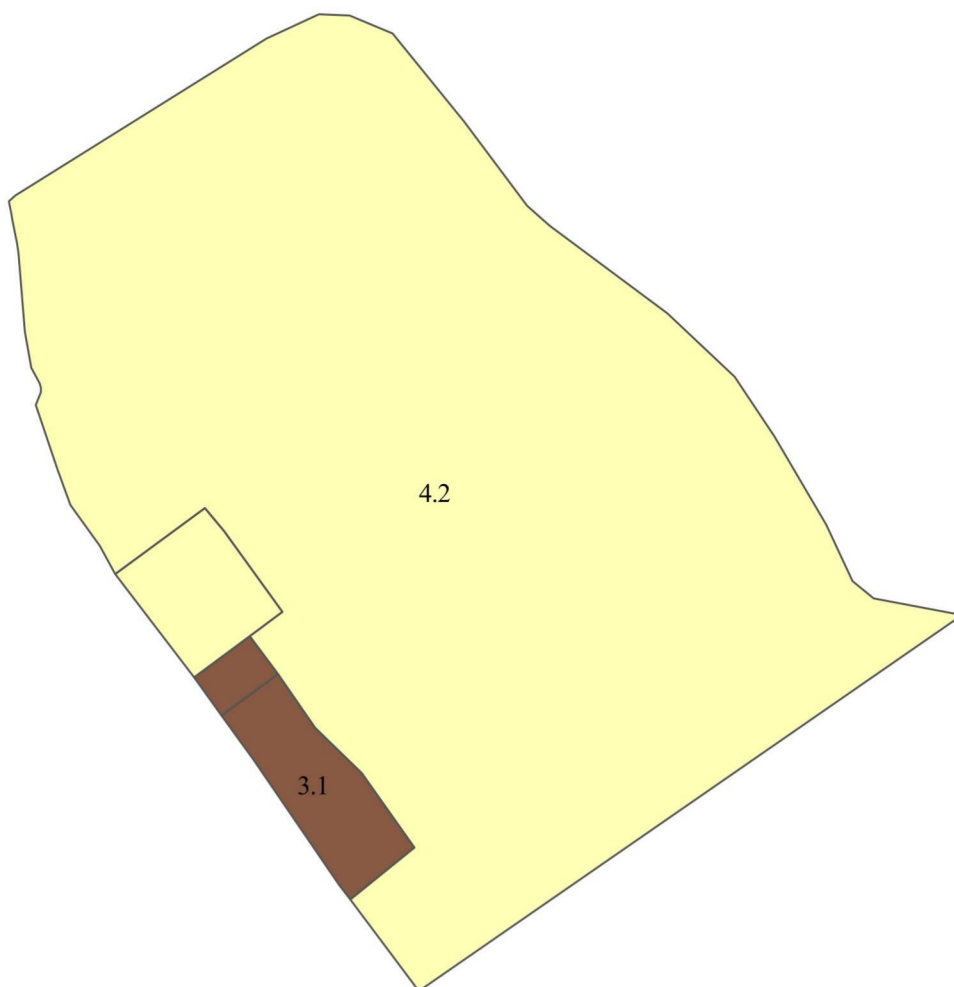
Начальник





Р.В. Шашкин

**Внесение изменений в генеральный план муниципального образования –
Ухоловское городское поселение Ухоловского муниципального района Рязанской
области в части приведения границ функциональных зон «Производственная
зона», «Зона сельскохозяйственного использования» в соответствии с границами
земельных участков с кадастровыми номерами 62:22:0010218:1193,
62:22:0010218:512 и обособленного земельного участка с кадастровым номером
62:22:0010218:1133, входящего в состав единого землепользования с кадастровым
номером 62:22:0010218:45**

Фрагмент карты планируемого размещения объектов местного значения поселения
Масштаб 1:8000



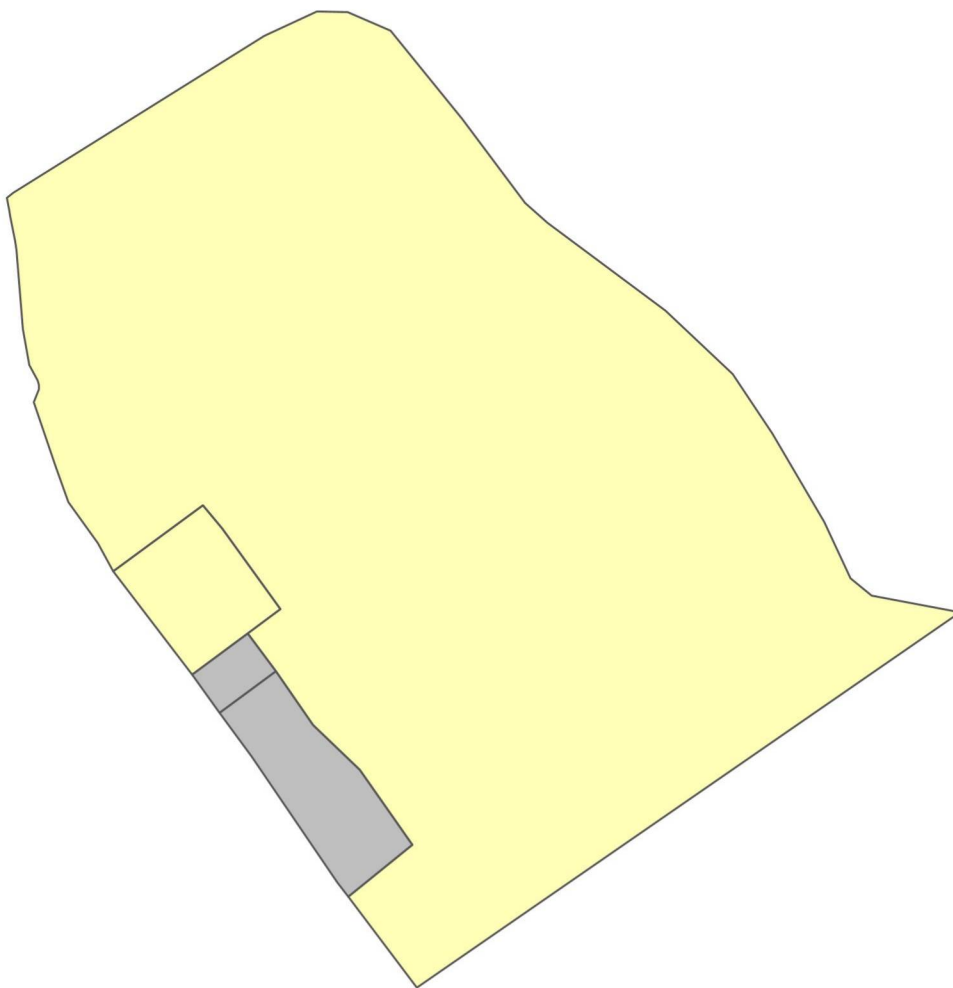
Условные обозначения

сущ.	Функциональные зоны
 3.1	Производственная зона
 4.2	Зоны сельскохозяйственного использования



**Внесение изменений в генеральный план муниципального образования –
Ухоловское городское поселение Ухоловского муниципального района Рязанской
области в части приведения границ функциональных зон «Производственная
зона», «Зона сельскохозяйственного использования» в соответствии с границами
земельных участков с кадастровыми номерами 62:22:0010218:1193,
62:22:0010218:512 и обособленного земельного участка с кадастровым номером
62:22:0010218:1133, входящего в состав единого землепользования с кадастровым
номером 62:22:0010218:45**

Фрагмент карты границ населенных пунктов, входящих в состав поселения

Масштаб 1:8000

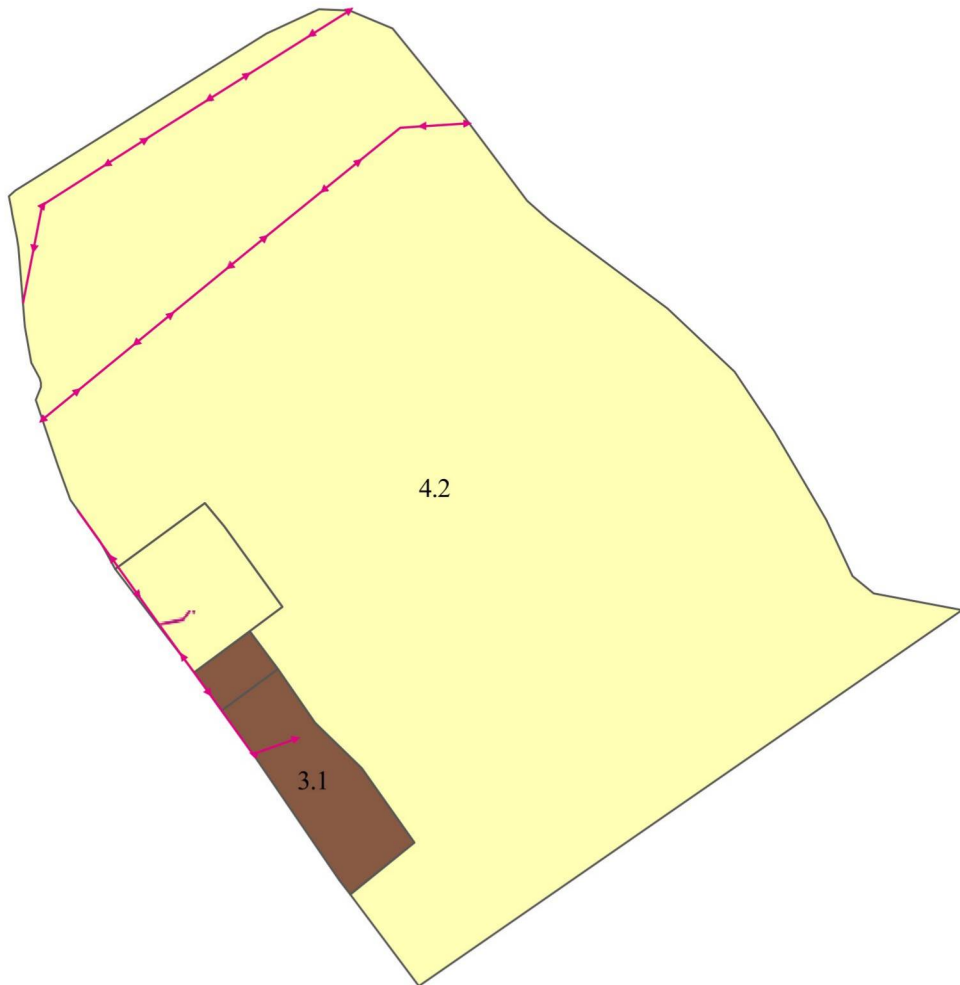


Условные обозначения

сущ.	Земли по категориям
	Земли сельскохозяйственного назначения
	Земли промышленности, энергетики, транспорта, связи, радиовещания, телевидения, информатики, земли для обеспечения космической деятельности, земли обороны, безопасности и земли иного специального назначения

**Внесение изменений в генеральный план муниципального образования –
Ухоловское городское поселение Ухоловского муниципального района Рязанской
области в части приведения границ функциональных зон «Производственная
зона», «Зона сельскохозяйственного использования» в соответствии с границами
земельных участков с кадастровыми номерами 62:22:0010218:1193,
62:22:0010218:512 и обособленного земельного участка с кадастровым номером
62:22:0010218:1133, входящего в состав единого землепользования с кадастровым
номером 62:22:0010218:45**

Фрагмент карты функциональных зон поселения
Масштаб 1:8000



Условные обозначения	
сущ.	Функциональные зоны
3.1	Производственная зона
4.2	Зоны сельскохозяйственного использования
	Линии электропередачи (ЛЭП)
↔	Линии электропередачи 10 кВ