

Государственная регистрация:

дата: 08.06.2026 № 676



ГЛАВНОЕ УПРАВЛЕНИЕ АРХИТЕКТУРЫ И ГРАДОСТРОИТЕЛЬСТВА РЯЗАНСКОЙ ОБЛАСТИ

ПО С Т А Н О В Л Е Н И Е

«05» июня 2026 г.

№ 482-н

О внесении изменений в генеральный план муниципального образования –
Дубровичское сельское поселение Рязанского муниципального района
Рязанской области

На основании статей 23-25 Градостроительного кодекса Российской Федерации, статьи 2 Закона Рязанской области от 28.12.2018 № 106-ОЗ «О перераспределении отдельных полномочий в области градостроительной деятельности между органами местного самоуправления муниципальных образований Рязанской области и органами государственной власти Рязанской области», с учетом заключений о результатах общественных обсуждений от 26.05.2026 по проектам внесенных изменений в генеральный план муниципального образования – Дубровичское сельское поселение Рязанского муниципального района Рязанской области, руководствуясь постановлением Правительства Рязанской области от 06.08.2008 № 153 «Об утверждении Положения о главном управлении архитектуры и градостроительства Рязанской области», главное управление архитектуры и градостроительства Рязанской области ПОСТАНОВЛЯЕТ:

1. Внести в генеральный план муниципального образования – Дубровичское сельское поселение Рязанского муниципального района Рязанской области, утвержденный постановлением главного управления архитектуры и градостроительства Рязанской области от 27.11.2019 № 379-п «Об утверждении генерального плана муниципального образования – Дубровичское сельское поселение Рязанского муниципального района Рязанской области» (в редакции постановлений Главархитектуры Рязанской области от 21.03.2022 № 131-п, от 21.06.2023 № 257-п, от 07.08.2023 № 363-п, от 21.02.2024 № 65-п, от 06.03.2024 № 80-п, от 22.03.2024 № 93-п, от 31.10.2024 № 625-п, от 28.11.2024 № 688-п, от 22.01.2025 № 53-п, от 27.05.2025 № 418-п, от 24.07.2025 № 583-п, от 11.08.2025 № 645-п, от 30.09.2025 № 849-п, от 14.01.2026 № 9-п, от 18.02.2026 № 136-п, с изменениями, внесенными решением Рязанского областного суда от 26.04.2021 № 3а-201/2021), следующие изменения:

1) в приложении № 1 в таблице пункта 2.2 цифры «385404» заменить цифрами «489321»;

2) в приложении № 2 согласно приложению № 1 к настоящему постановлению;

3) в приложении № 3 согласно приложению № 2 к настоящему постановлению;

4) в приложении № 4 согласно приложению № 3 к настоящему постановлению.

2. Настоящее постановление вступает в силу со дня его официального опубликования.

3. Государственному казенному учреждению Рязанской области «Центр градостроительного развития Рязанской области» обеспечить доступ к изменениям в генеральный план муниципального образования – Дубровическое сельское поселение Рязанского муниципального района Рязанской области в федеральной государственной информационной системе территориального планирования и размещение в государственных информационных системах обеспечения градостроительной деятельности в соответствии с требованиями Градостроительного кодекса Российской Федерации.

4. Отделу кадровой работы и делопроизводства обеспечить:

1) государственную регистрацию настоящего постановления в правовом департаменте аппарата Губернатора и Правительства Рязанской области;


2) опубликование настоящего постановления в сетевом издании «Рязанские ведомости» (www.rv-ryazan.ru) и на официальном интернет-портале правовой информации (www.pravo.gov.ru).

5. Отделу информационного обеспечения градостроительной деятельности разместить настоящее постановление на официальном сайте главного управления архитектуры и градостроительства Рязанской области в сети «Интернет».

6. Предложить главе Рязанского муниципального округа Рязанской области обеспечить размещение настоящего постановления на официальном сайте муниципального образования в сети «Интернет», публикацию в средствах массовой информации.

7. Контроль за исполнением настоящего постановления возложить на заместителя начальника главного управления архитектуры и градостроительства Рязанской области Н.А. Дыкину.

Начальник



Р.В. Шашкин


Приложение № 1
к постановлению главного управления
архитектуры и градостроительства
Рязанской области
от 05 июня 2026 г. № 482-п

**Внесение изменений в генеральный план муниципального образования -
Дубровичское сельское поселение Рязанского муниципального района
Рязанской области в части территории земельного участка с кадастровым
номером 62:15:0050115:384**

Фрагмент карты планируемого размещения объектов местного значения
Масштаб 1:5000




Условные обозначения

сущ	Функциональные зоны
	Зона транспортной инфраструктуры


**Внесение изменений в генеральный план муниципального образования -
Дубровическое сельское поселение Рязанского муниципального района
Рязанской области в части территории земельного участка с кадастровым
номером 62:15:0050509:39**

Фрагмент карты планируемого размещения объектов местного значения

Масштаб 1:10000



Условные обозначения

- | | |
|---|----------------------------------|
| сущ | Функциональные зоны |
|  | Зона транспортной инфраструктуры |


Приложение № 2
к постановлению главного управления
архитектуры и градостроительства
Рязанской области
от 05 июня 2026 г. № 482-п

**Внесение изменений в генеральный план муниципального образования -
Дубровическое сельское поселение Рязанского муниципального района
Рязанской области в части территории земельного участка с кадастровым
номером 62:15:0050115:384**

Фрагмент карты границ населенных пунктов
Масштаб 1:5000



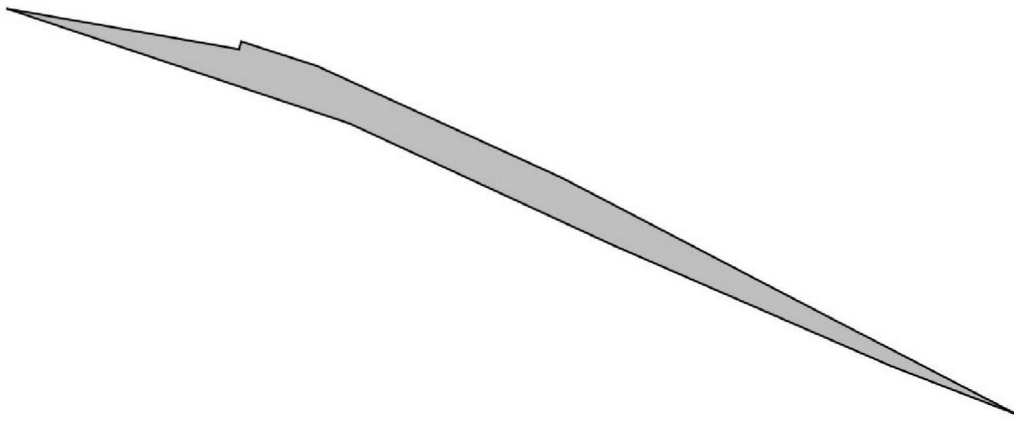
Условные обозначения

суц 	Земли промышленности, энергетики, транспорта, связи, радиовещания, телевидения, информатики, земли для обеспечения космической деятельности, земли обороны, безопасности и земли иного специального назначения
--	--

**Внесение изменений в генеральный план муниципального образования -
Дубровическое сельское поселение Рязанского муниципального района
Рязанской области в части территории земельного участка с кадастровым
номером 62:15:0050509:39**

Фрагмент карты границ населенных пунктов

Масштаб 1:10 000



Условные обозначения



Земли промышленности, энергетики, транспорта, связи, радиовещания, телевидения, информатики, земли для обеспечения космической деятельности, земли обороны, безопасности и земли иного специального назначения


Приложение № 3
к постановлению главного управления
архитектуры и градостроительства
Рязанской области
от 05 июня 2026 г. № 482-п

**Внесение изменений в генеральный план муниципального образования -
Дубровическое сельское поселение Рязанского муниципального района
Рязанской области в части территории земельного участка с кадастровым
номером 62:15:0050115:384**

Фрагмент карты функциональных зон
Масштаб 1:5000




Условные обозначения

сущ	Функциональные зоны
	Зона транспортной инфраструктуры

**Внесение изменений в генеральный план муниципального образования -
Дубровическое сельское поселение Рязанского муниципального района
Рязанской области в части территории земельного участка с кадастровым
номером 62:15:0050509:39**

Фрагмент карты функциональных зон
Масштаб 1:10 000



Условные обозначения

	Функциональные зоны
сущ 	Зона транспортной инфраструктуры
	Санитарно защитная зона
	Санитарно-защитная зона предприятий, сооружений и иных объектов
	Линии электропередачи (ЛЭП)
	Линии электропередачи 110 кВ
	Охранная зона инженерных сетей
	Охранная зона объектов электросетевого хозяйства (вдоль линий электропередачи, вокруг подстанций)