



зарегистрирован
исск № 25/29
04.03.2025

**ГОСУДАРСТВЕННАЯ ИНСПЕКЦИЯ
ПО ОХРАНЕ ОБЪЕКТОВ КУЛЬТУРНОГО НАСЛЕДИЯ
САМАРСКОЙ ОБЛАСТИ**

ПРИКАЗ

от «04» марта 2025 г.

№ 29

Об утверждении границ территорий объектов культурного наследия федерального значения, расположенных на территории городского округа Самара Самарской области, режимов использования земель в границах данных территорий

В соответствии с Федеральным законом от 25.06.2002 № 73-ФЗ «Об объектах культурного наследия (памятниках истории и культуры) народов Российской Федерации», Законом Самарской области от 08.12.2008 № 142-ГД «Об объектах культурного наследия (памятниках истории и культуры) народов Российской Федерации, расположенных на территории Самарской области» ПРИКАЗЫВАЮ:

1. Утвердить границы территорий следующих объектов культурного наследия федерального значения, расположенных на территории городского округа Самара Самарской области:

1.1. «Пушкинский народный дом, 1903 г., арх. Ф.П. Засухин. Бывший Пушкинский народный дом-центр революционного движения в г. Самаре в 1905 г., ныне клуб им. Революции 1905 г.» (г. Самара, ул. Льва Толстого, д. 64, уточнённый адрес: г. Самара, ул. Ленинская, д. 118-120 / ул. Льва Толстого, д. 94) согласно приложению 1 к настоящему приказу;

1.2. «Здание Самарской публичной библиотеки, где в 1889 – 1893 гг. работал Ленин Владимир Ильич. Дом Санина» (г. Самара, ул. Куйбышева, д. 95) согласно приложению 2 к настоящему приказу;

1.3. «Комплекс Кирхи, 1865 – 1875 гг., арх. Еремеев Н.Н.» (г. Самара, ул. Куйбышева, д. 115, 117) согласно приложению 3 к настоящему приказу;

1.4. «Покровский собор, 1861 г.» (г. Самара, ул. Ленинская, д. 77) согласно приложению 4 к настоящему приказу;

1.5. «Польский костел. 1906 г., арх. Богданович Ф.О.» (г. Самара, ул. Фрунзе, д. 157) согласно приложению 5 к настоящему приказу;

1.6. «Усадьба Курлиной, 1903 г., арх. Зеленко А.У.» (г. Самара, ул. Фрунзе, д. 159) согласно приложению 6 к настоящему приказу;

1.7. «Особняк Шихобаловых, 1890-е годы, арх. Щербачев А.А.» (г. Самара, ул. Венцека, д. 55) согласно приложению 7 к настоящему приказу;

1.8. «Дом Земцова, 2-я пол. XIX в. Дом, в котором в 1906 г. помещались редакция и типография газеты Самарского комитета РСДРП «Самарская Лука» (г. Самара, ул. Галактионовская, д. 69) согласно приложению 8 к настоящему приказу;

1.9. «Здание управления Средневожского речного пароходства, 1936 – 1937 гг., арх. Ушаков А.И.» (г. Самара, ул. Максима Горького, д. 105) согласно приложению 9 к настоящему приказу;

1.10. «Здание управления Самаро-Златоустовской железной дороги, 1927 г., арх. Щербачев А.А.» (г. Самара, Комсомольская пл.) согласно приложению 10 к настоящему приказу;

1.11. «Здание пивного бара фон Вакано, 1903 г.» (г. Самара, ул. Красноармейская, д. 4) согласно приложению 11 к настоящему приказу;

1.12. «Доходный дом Челышева, 1899 г., арх. Щербачев А.А.» (г. Самара, ул. Красноармейская, д. 60) согласно приложению 12 к настоящему приказу;

1.13. «Здание коммерческого клуба, 2-я пол. XIX в.», уточнённое наименование: «Здание бывшего Коммерческого клуба, в котором в январе 1890 года В.И. Ленин встречался с передовой, революционно настроенной молодежью» (г. Самара, ул. Куйбышева, д. 104) согласно приложению 13 к настоящему приказу;

1.14. «Здание женской гимназии (дом Поплавского), 1902 г. арх. Щербачев А.А. Здание, в котором находилась женская гимназия

Н.А. Хардиной» (г. Самара, ул. Куйбышева, д. 125) согласно приложению 14 к настоящему приказу;

1.15. «Особняк Клодта, 1898 г., арх. Щербачев А.А.» (г. Самара, ул. Куйбышева, д. 139) согласно приложению 15 к настоящему приказу;

1.16. «Особняк Наумова, 1902 г. арх. Щербачев А.А. Дом, в котором в 1917 – 1918 гг. работал ревком под председательством Куйбышева Валериана Владимировича» (г. Самара, ул. Куйбышева, д. 151) согласно приложению 16 к настоящему приказу;

1.17. «Здание Крестьянского и Дворянского банков, 1912 г. арх. Фон-Гоген А.И.» (г. Самара, ул. Куйбышева, д. 153) согласно приложению 17 к настоящему приказу;

1.18. «Здание общественного собрания, 1914 г. арх. Вернер Д.А.» (г. Самара, ул. Куйбышева, д. 155, уточнённый адрес: г. Самара, ул. Куйбышева, д. 157 / ул. Рабочая, д. 1) согласно приложению 18 к настоящему приказу;

1.19. «Здание Волжско-Камского коммерческого банка. 1913 – 1915 гг., арх. Якунин В.И.», дополнительное наименование: «Здание, в котором выступали М.А. Нексе и В.В. Маяковский» (г. Самара, ул. Куйбышева, д. 92) согласно приложению 19 к настоящему приказу;

1.20. «Здание Окружного суда, в котором в 1892 – 1893 гг. Ленин Владимир Ильич работал помощником присяжного поверенного. Здание бывшего Окружного суда, в котором в 1892 – 1893 гг. Ленин Владимир Ильич работал помощником присяжного поверенного. Окружной суд» (г. Самара, ул. Куйбышева, д. 60) согласно приложению 20 к настоящему приказу;

1.21. «Памятник В.И. Чапаеву» (г. Самара, пл. имени Чапаева) согласно приложению 21 к настоящему приказу;

1.22. «Памятник В.И. Ленину» (г. Самара, пл. Революции) согласно приложению 22 к настоящему приказу;

1.23. «Дом, где в квартире-мастерской художника Ф.Е. Бурова Ленин Владимир Ильич неоднократно бывал. Дом Жильцова» (г. Самара, ул. Венцека, д. 28) согласно приложению 23 к настоящему приказу;

1.24. «Дом, где в квартире присяжного поверенного А.Н. Хардина в 1892 – 1893 гг. Ленин Владимир Ильич неоднократно бывал» (г. Самара, ул. Венцека, д. 45) согласно приложению 24 к настоящему приказу;

1.25. «Дом, в котором жил В.И. Ленин в 1890 – 1893 гг. В доме – мемориальный музей В.И. Ленина», уточнённое наименование: «Дом купца Рытикова, в котором жил В.И. Ленин в 1890 – 1893 гг. В доме – мемориальный музей В.И. Ленина» (г. Самара, ул. Ленинская, д. 135) согласно приложению 25 к настоящему приказу;

1.26. «Дом, где в квартире заведующего статистическим бюро Самарской земской управы народника И.М. Красноперова Ленин Владимир Ильич неоднократно бывал. Дом Коробова, Чаковского» (г. Самара, ул. Галактионовская, д. 39) согласно приложению 26 к настоящему приказу;

1.27. «Дом, в котором в 1922 – 1924 гг. датский писатель-коммунист Мартин Андерсен Нексе содержал детский дом для 65 детей-сирот» (г. Самара, ул. Галактионовская, д. 21) согласно приложению 27 к настоящему приказу;

1.28. «Дом, где в квартире зубного врача А.А. Кацнельсона в марте 1891 г. состоялось первое публичное выступление Ленина Владимира Ильича против народников» (г. Самара, ул. Куйбышева, д. 127) согласно приложению 28 к настоящему приказу;

1.29. «Дом, где в квартире члена группы русских якобинцев-бланкистов М.П. Голубевой-Ясеновой в 1891 – 1893 гг. Ленин Владимир Ильич неоднократно бывал» (г. Самара, ул. Куйбышева, д. 65) согласно приложению 29 к настоящему приказу;

1.30. «Дом, в котором жил Ленин Владимир Ильич в 1889 – 1890 гг. Дом Пономарева – Каткова», уточнённое наименование: «Дом Пономарева –

Каткова, в котором находилась 2-я квартира семьи Ульяновых» (г. Самара, ул. Пионерская, д. 6) согласно приложению 30 к настоящему приказу;

1.31. «Дом, в котором жил в 1895 году Горький Алексей Максимович. В доме – мемориальный музей А.М. Горького» (г. Самара, ул. Степана Разина, д. 126) согласно приложению 31 к настоящему приказу;

1.32. «Дом, в котором в 1919 г. находился штаб южной группы Восточного фронта под командованием Фрунзе Михаила Васильевича», уточнённое наименование: «Дом, в котором помещалась губернская земская управа, в которой в 1902 г. работала Мария Ильинична Ульянова, будучи высланной под гласный надзор полиции» (г. Самара, ул. Фрунзе, д. 116) согласно приложению 32 к настоящему приказу;

1.33. «Дом губернатора («Белый дом»), XIX в.» (г. Самара, ул. Фрунзе, д. 167) согласно приложению 33 к настоящему приказу;

1.34. «Здание городского театра. 1888 г., арх. Чичагов М.Н.» (г. Самара, пл. имени Чапаева) согласно приложению 34 к настоящему приказу.

2. Утвердить режим использования земель в границах территорий объектов культурного наследия, указанных в пункте 1 настоящего приказа, согласно приложению 35 к настоящему приказу.

3. Обеспечить внесение сведений о границах территорий объектов культурного наследия, указанных в пункте 1 настоящего приказа, в установленном порядке в единый государственный реестр объектов культурного наследия (памятников истории и культуры) народов Российской Федерации (Е.М. Зигуненко).

Срок – до 30.12.2025.

4. Представить сведения о границах территорий объектов культурного наследия, указанных в пункте 1 настоящего приказа, в установленном порядке в орган регистрации прав для постановки сведений на кадастровый учет (Е.М. Зигуненко).

Срок – 5 дней после дня вступления в силу настоящего приказа.

5. Разместить сведения о границах территорий объектов культурного наследия, указанных в пункте 1 настоящего приказа, в установленном порядке в федеральной государственной информационной системе территориального планирования (Е.М. Зигуненко).

Срок – 5 дней после дня вступления в силу настоящего приказа.

6. Направить копию настоящего приказа в администрацию городского округа Самара (Е.М. Зигуненко).

Срок – 7 дней после дня вступления в силу настоящего приказа.

7. Разместить настоящий приказ в сети Интернет на официальном сайте государственной инспекции по охране объектов культурного наследия Самарской области (В.В. Левченко).

Срок – 7 дней после дня вступления в силу настоящего приказа.

8. Опубликовать настоящий приказ в средствах массовой информации.

9. Настоящий приказ вступает в силу по истечении десяти дней после дня его официального опубликования.

10. Контроль за выполнением настоящего приказа оставляю за собой.

Руководитель



И.С. Стафеев

ПРИЛОЖЕНИЕ 1
к приказу государственной
инспекции по охране объектов
культурного наследия Самарской области
от 04.03.2025 № 28

Границы территории объекта культурного наследия федерального значения
«Пушкинский народный дом, 1903 г., арх. Ф.П. Засухин.

Бывший Пушкинский народный дом-центр революционного движения
в г. Самаре в 1905 г., ныне клуб им. Революции 1905 г.,
расположенного по адресу: г. Самара, ул. Льва Толстого, д. 64, уточнённый
адрес: г. Самара, ул. Ленинская, д. 118-120 / ул. Льва Толстого, д. 94

Границы территории объекта культурного наследия определены
следующим образом:

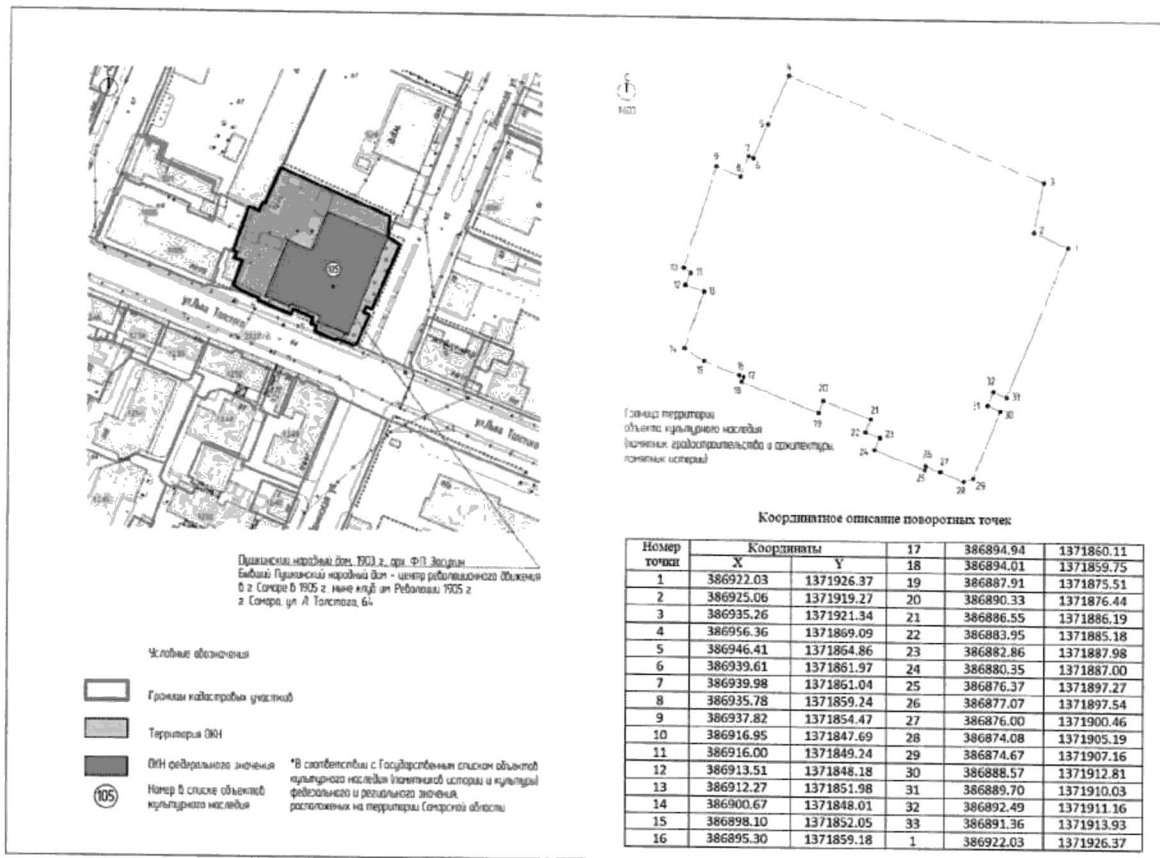
Участок между точками	Описание границ
1-2	отрезок границы протяженностью 7,72 м проходит в направлении северо-запад
2-3	отрезок границы протяженностью 10,4 м проходит в направлении северо-восток
3-4	отрезок границы протяженностью 56,35 м проходит в направлении северо-запад
4-5	отрезок границы протяженностью 10,82 м проходит в направлении юго-запад
5-6	отрезок границы протяженностью 7,38 м проходит в направлении юго-запад
6-7	отрезок границы протяженностью 1,0 м проходит в направлении северо-запад
7-8	отрезок границы протяженностью 4,57 м проходит в направлении юго-запад
8-9	отрезок границы протяженностью 5,19 м проходит в направлении северо-запад
9-10	отрезок границы протяженностью 21,95 м проходит в направлении юго-запад
10-11	отрезок границы протяженностью 1,81 м проходит в направлении юго-восток
11-12	отрезок границы протяженностью 2,7 м проходит в направлении юго-запад
12-13	отрезок границы протяженностью 4,0 м проходит в направлении юго-восток
13-14	отрезок границы протяженностью 12,26 м проходит в направлении юго-запад

14-15	отрезок границы протяженностью 4,8 м проходит в направлении юго-восток
15-16	отрезок границы протяженностью 7,65 м проходит в направлении юго-восток
16-17	отрезок границы протяженностью 1,0 м проходит в направлении юго-восток
17-18	отрезок границы протяженностью 1,0 м проходит в направлении юго-запад
18-19	отрезок границы протяженностью 16,91 м проходит в направлении юго-восток
19-20	отрезок границы протяженностью 2,6 м проходит в направлении северо-восток
20-21	отрезок границы протяженностью 10,45 м проходит в направлении юго-восток
21-22	отрезок границы протяженностью 2,79 м проходит в направлении юго-запад
22-23	отрезок границы протяженностью 3,0 м проходит в направлении юго-восток
23-24	отрезок границы протяженностью 2,7 м проходит в направлении юго-запад
24-25	отрезок границы протяженностью 11,01 м проходит в направлении юго-восток
25-26	отрезок границы протяженностью 0,75 м проходит в направлении северо-восток
26-27	отрезок границы протяженностью 3,12 м проходит в направлении юго-восток
27-28	отрезок границы протяженностью 5,1 м проходит в направлении юго-восток
28-29	отрезок границы протяженностью 2,06 м проходит в направлении северо-восток
29-30	отрезок границы протяженностью 15,0 м проходит в направлении северо-восток
30-31	отрезок границы протяженностью 3,0 м проходит в направлении северо-запад
31-32	отрезок границы протяженностью 3,01 м проходит в направлении северо-восток
32-33	отрезок границы протяженностью 2,99 м проходит в направлении юго-восток
33-1	отрезок границы протяженностью 33,1 м проходит в направлении северо-восток

Координатное описание поворотных точек

Номер характерной (поворотной) точки	Координаты	
	X	Y
1	386922.03	1371926.37
2	386925.06	1371919.27
3	386935.26	1371921.34
4	386956.36	1371869.09
5	386946.41	1371864.86
6	386939.61	1371861.97
7	386939.98	1371861.04
8	386935.78	1371859.24
9	386937.82	1371854.47
10	386916.95	1371847.69
11	386916.00	1371849.24
12	386913.51	1371848.18
13	386912.27	1371851.98
14	386900.67	1371848.01
15	386898.10	1371852.05
16	386895.30	1371859.18
17	386894.94	1371860.11
18	386894.01	1371859.75
19	386887.91	1371875.51
20	386890.33	1371876.44
21	386886.55	1371886.19
22	386883.95	1371885.18
23	386882.86	1371887.98
24	386880.35	1371887.00
25	386876.37	1371897.27
26	386877.07	1371897.54
27	386876.00	1371900.46
28	386874.08	1371905.19
29	386874.67	1371907.16
30	386888.57	1371912.81
31	386889.70	1371910.03
32	386892.49	1371911.16
33	386891.36	1371913.93
1	386922.03	1371926.37

Схема границ территории объекта культурного наследия



ПРИЛОЖЕНИЕ 2
к приказу государственной
инспекции по охране объектов
культурного наследия Самарской области
от 07.03.2025 № 29

Границы территории объекта культурного наследия федерального значения
«Здание Самарской публичной библиотеки, где в 1889 – 1893 гг.
работал Ленин Владимир Ильич. Дом Санина»,
расположенного по адресу: г. Самара, ул. Куйбышева, д. 95

Границы территории объекта культурного наследия определены следующим образом:

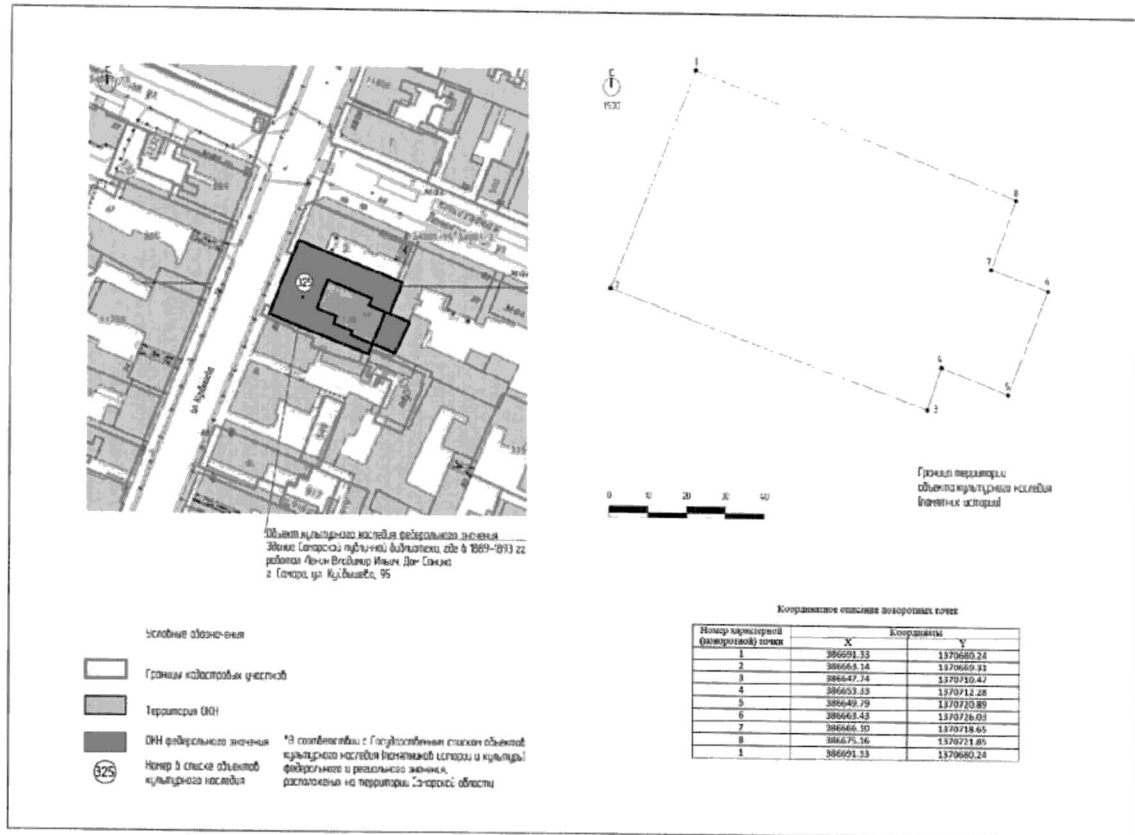
Участок между точками	Описание границ
1-2	отрезок границы протяженностью 30,2 м проходит в направлении юго-запад
2-3	отрезок границы протяженностью 43,944 м проходит в направлении юго-восток
3-4	отрезок границы протяженностью 5,873 м проходит в направлении северо-восток
4-5	отрезок границы протяженностью 9,316 м проходит в направлении юго-восток
5-6	отрезок границы протяженностью 14,579 м проходит в направлении северо-восток
6-7	отрезок границы протяженностью 7,848 м проходит в направлении северо-запад
7-8	отрезок границы протяженностью 9,605 м проходит в направлении северо-восток
8-1	отрезок границы протяженностью 44,645 м проходит в направлении северо-запад

Координатное описание поворотных точек

Номер характерной (поворотной) точки	Координаты	
	X	Y
1	386691.33	1370680.24
2	386663.14	1370669.31
3	386647.74	1370710.47
4	386653.33	1370712.28
5	386649.79	1370720.89
6	386663.43	1370726.03

Номер характерной (поворотной) точки	Координаты	
	X	Y
7	386666.10	1370718.65
8	386675.16	1370721.85
1	386691.33	1370680.24

Схема границ территории объекта культурного наследия



ПРИЛОЖЕНИЕ 3
к приказу государственной
инспекции по охране объектов
культурного наследия Самарской области
от 07.03.2025 № 29

Границы территории объекта культурного наследия федерального значения
«Комплекс Кирхи, 1865 – 1875 гг., арх. Еремеев Н.Н.»,
расположенного по адресу: г. Самара, ул. Куйбышева, д. 115, 117

Границы территории объекта культурного наследия определены
следующим образом:

Участок между точками	Описание границ
1-2	отрезок границы протяженностью 6,4 м проходит в направлении юго-восток
2-3	отрезок границы протяженностью 12,934 м проходит в направлении северо-восток
3-4	отрезок границы протяженностью 9,519 м проходит в направлении юго-восток
4-5	отрезок границы протяженностью 6,888 м проходит в направлении северо-восток
5-6	отрезок границы протяженностью 10,562 м проходит в направлении юго-восток
6-7	отрезок границы протяженностью 12,839 м проходит в направлении северо-восток
7-8	отрезок границы протяженностью 1,118 м проходит в направлении северо-запад
8-9	отрезок границы протяженностью 9,108 м проходит в направлении северо-восток
9-10	отрезок границы протяженностью 2,193 м проходит в направлении северо-запад
10-11	отрезок границы протяженностью 1,9 м проходит в направлении север
11-12	отрезок границы протяженностью 22,367 м проходит в направлении северо-запад
12-13	отрезок границы протяженностью 16,155 м проходит в направлении северо-запад
13-14	отрезок границы протяженностью 10,77 м проходит в направлении юго-запад
14-15	отрезок границы протяженностью 2,6 м проходит в направлении юго-запад

15-16	отрезок границы протяженностью 1,077 м проходит в направлении северо-запад
16-17	отрезок границы протяженностью 1,345 м проходит в направлении юго-запад
17-18	отрезок границы протяженностью 1,044 м проходит в направлении юго-восток
18-19	отрезок границы протяженностью 1,8 м проходит в направлении юг
19-20	отрезок границы протяженностью 1,044 м проходит в направлении северо-запад
20-21	отрезок границы протяженностью 1,281 м проходит в направлении юго-запад
21-22	отрезок границы протяженностью 1 м проходит в направлении юго-восток
22-23	отрезок границы протяженностью 1,6 м проходит в направлении юг
23-24	отрезок границы протяженностью 1,044 м проходит в направлении северо-запад
24-25	отрезок границы протяженностью 1,281 м проходит в направлении юго-запад
25-26	отрезок границы протяженностью 2,059 м проходит в направлении юго-восток
26-27	отрезок границы протяженностью 1,972 м проходит в направлении юго-запад
27-28	отрезок границы протяженностью 1,345 м проходит в направлении юго-запад
28-29	отрезок границы протяженностью 1,281 м проходит в направлении юго-запад
29-30	отрезок границы протяженностью 21 м проходит в направлении юго-восток
30-31	отрезок границы протяженностью 2,417 м проходит в направлении юго-запад
31-32	отрезок границы протяженностью 1,044 м проходит в направлении северо-запад
32-33	отрезок границы протяженностью 0,8 м проходит в направлении юг
33-34	отрезок границы протяженностью 1,077 м проходит в направлении юго-восток
34-35	отрезок границы протяженностью 2,059 м проходит в направлении юго-запад
35-36	отрезок границы протяженностью 1,044 м проходит в направлении северо-запад
36-37	отрезок границы протяженностью 0,8 м проходит в направлении юг

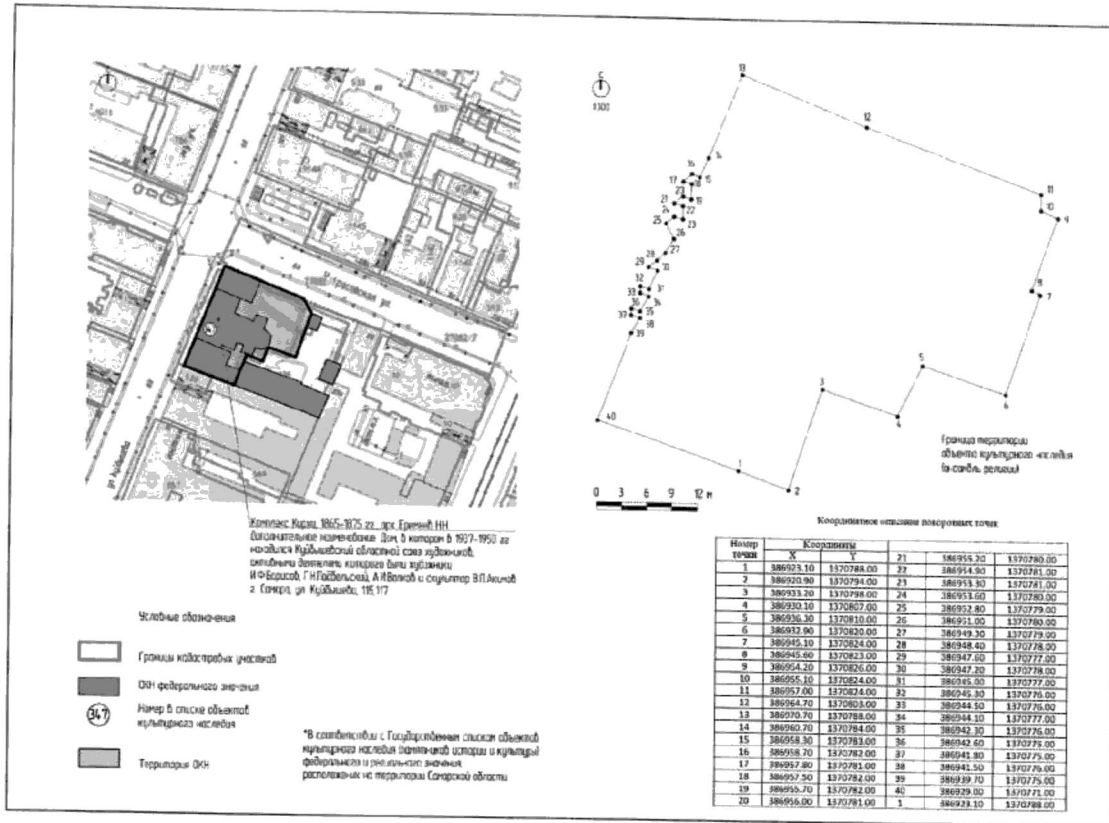
37-38	отрезок границы протяженностью 1,044 м проходит в направлении юго-восток
38-39	отрезок границы протяженностью 2,059 м проходит в направлении юго-запад
39-40	отрезок границы протяженностью 11,423 м проходит в направлении юго-запад
40-1	отрезок границы протяженностью 17,995 м проходит в направлении юго-восток

Координатное описание поворотных точек

Номер характерной (поворотной) точки	Координаты	
	X	Y
1	386923.10	1370788.00
2	386920.90	1370794.00
3	386933.20	1370798.00
4	386930.10	1370807.00
5	386936.30	1370810.00
6	386932.90	1370820.00
7	386945.10	1370824.00
8	386945.60	1370823.00
9	386954.20	1370826.00
10	386955.10	1370824.00
11	386957.00	1370824.00
12	386964.70	1370803.00
13	386970.70	1370788.00
14	386960.70	1370784.00
15	386958.30	1370783.00
16	386958.70	1370782.00
17	386957.80	1370781.00
18	386957.50	1370782.00
19	386955.70	1370782.00
20	386956.00	1370781.00
21	386955.20	1370780.00
22	386954.90	1370781.00
23	386953.30	1370781.00
24	386953.60	1370780.00
25	386952.80	1370779.00
26	386951.00	1370780.00
27	386949.30	1370779.00
28	386948.40	1370778.00
29	386947.60	1370777.00
30	386947.20	1370778.00

Номер характерной (поворотной) точки	Координаты	
	X	Y
31	386945.00	1370777.00
32	386945.30	1370776.00
33	386944.50	1370776.00
34	386944.10	1370777.00
35	386942.30	1370776.00
36	386942.60	1370775.00
37	386941.80	1370775.00
38	386941.50	1370776.00
39	386939.70	1370775.00
40	386929.00	1370771.00
1	386923.10	1370788.00

Схема границ территории объекта культурного наследия



ПРИЛОЖЕНИЕ 4
к приказу государственной
инспекции по охране объектов
культурного наследия Самарской области
от 04.03.2025 № 29

Границы территории объекта культурного наследия федерального значения
«Покровский собор, 1861 г.»,
расположенного по адресу: г. Самара, ул. Ленинская, д. 77

Границы территории объекта культурного наследия определены следующим образом:

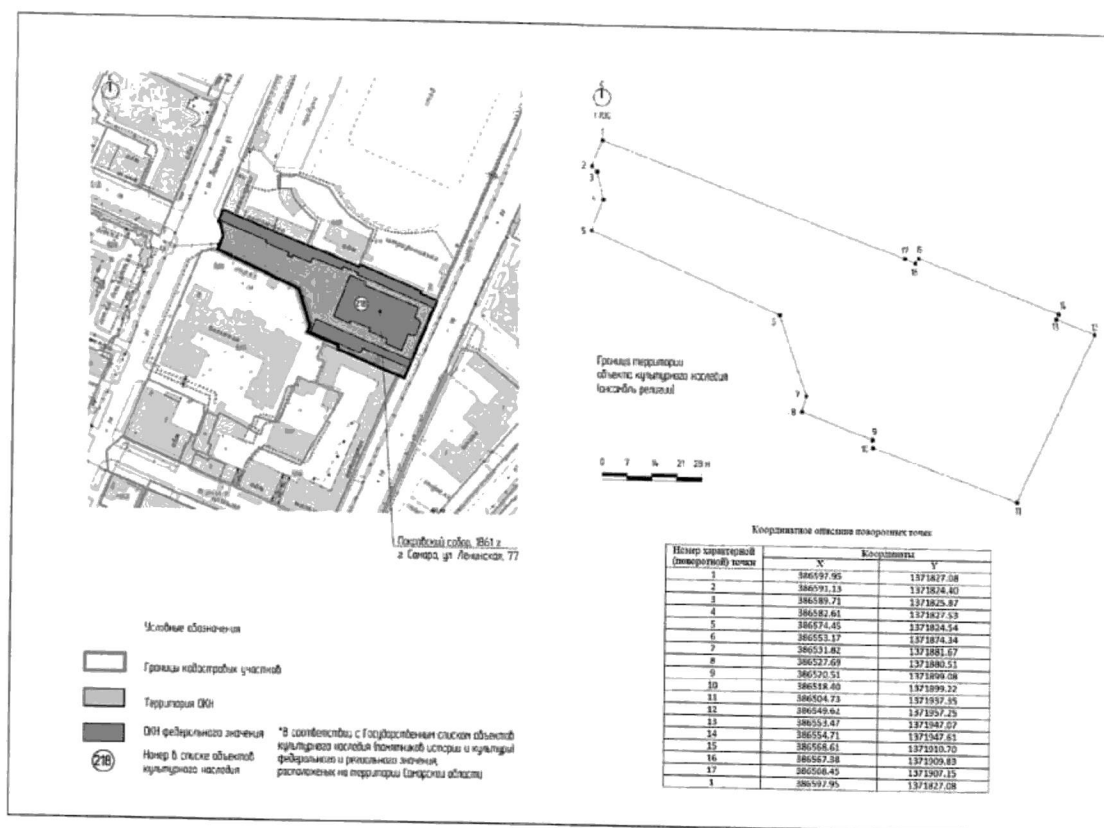
Участок между точками	Описание границ
1-2	отрезок границы протяженностью 7,33 м проходит в направлении юго-запад
2-3	отрезок границы протяженностью 2,04 м проходит в направлении юго-восток
3-4	отрезок границы протяженностью 7,29 м проходит в направлении юго-восток
4-5	отрезок границы протяженностью 8,69 м проходит в направлении юго-запад
5-6	отрезок границы протяженностью 54,16 м проходит в направлении юго-восток
6-7	отрезок границы протяженностью 22,58 м проходит в направлении юго-восток
7-8	отрезок границы протяженностью 4,29 м проходит в направлении юго-запад
8-9	отрезок границы протяженностью 19,91 м проходит в направлении юго-восток
9-10	отрезок границы протяженностью 2,12 м проходит в направлении юг
10-11	отрезок границы протяженностью 40,5 м проходит в направлении юго-восток
11-12	отрезок границы протяженностью 49,11 м проходит в направлении северо-восток
12-13	отрезок границы протяженностью 10,88 м проходит в направлении северо-запад
13-14	отрезок границы протяженностью 1,35 м проходит в направлении северо-восток
14-15	отрезок границы протяженностью 39,44 м проходит в направлении северо-запад

15-16	отрезок границы протяженностью 1,51 м проходит в направлении юго-запад
16-17	отрезок границы протяженностью 2,89 м проходит в направлении северо-запад
17-1	отрезок границы протяженностью 85,33 м проходит в направлении северо-запад

Координатное описание поворотных точек

Номер характерной (поворотной) точки	Координаты	
	X	Y
1	386597.95	1371827.08
2	386591.13	1371824.40
3	386589.71	1371825.87
4	386582.61	1371827.53
5	386574.45	1371824.54
6	386553.17	1371874.34
7	386531.82	1371881.67
8	386527.69	1371880.51
9	386520.51	1371899.08
10	386518.40	1371899.22
11	386504.73	1371937.35
12	386549.62	1371957.25
13	386553.47	1371947.07
14	386554.71	1371947.61
15	386568.61	1371910.70
16	386567.38	1371909.83
17	386568.45	1371907.15
1	386597.95	1371827.08

Схема границ территории объекта культурного наследия



ПРИЛОЖЕНИЕ 5
к приказу государственной
инспекции по охране объектов
культурного наследия Самарской области
от 04.03.2025 № 28

Границы территории объекта культурного наследия федерального значения
«Польский костел. 1906 г., арх. Богданович Ф.О.»,
расположенного по адресу: г. Самара, ул. Фрунзе, д. 157

Границы территории объекта культурного наследия определены следующим образом:

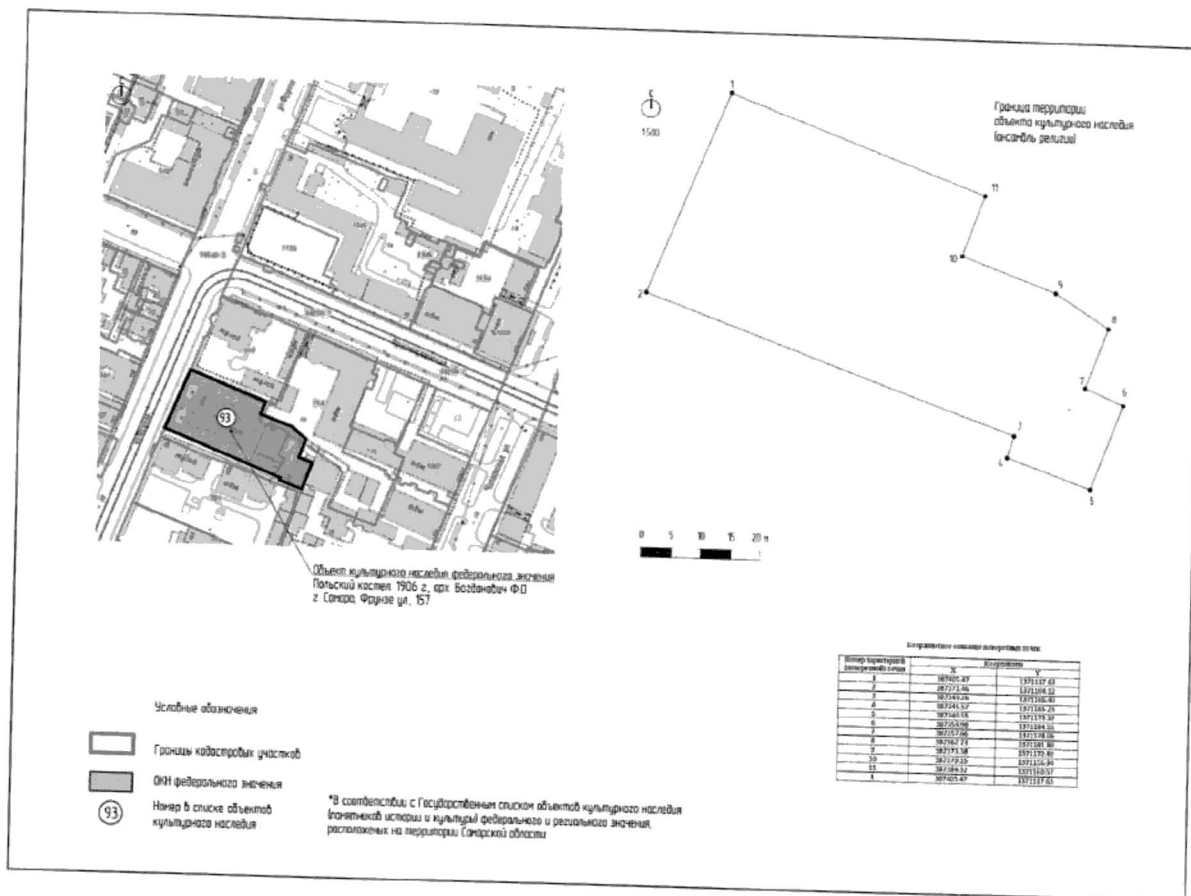
Участок между точками	Описание границ
1-2	отрезок границы протяженностью 36,59 м проходит в направлении юго-запад
2-3	отрезок границы протяженностью 66,12 м проходит в направлении юго-восток
3-4	отрезок границы протяженностью 3,87 м проходит в направлении юго-запад
4-5	отрезок границы протяженностью 14,95 м проходит в направлении юго-восток
5-6	отрезок границы протяженностью 15,34 м проходит в направлении северо-восток
6-7	отрезок границы протяженностью 7,02 м проходит в направлении северо-запад
7-8	отрезок границы протяженностью 10,74 м проходит в направлении северо-восток
8-9	отрезок границы протяженностью 10,61 м проходит в направлении северо-запад
9-10	отрезок границы протяженностью 16,89 м проходит в направлении северо-запад
10-11	отрезок границы протяженностью 10,8 м проходит в направлении северо-восток
11-1	отрезок границы протяженностью 45,88 м проходит в направлении северо-запад

Координатное описание поворотных точек

Номер характерной (поворотной) точки	Координаты	
	X	Y
1	387405.47	1371117.63

Номер характерной (поворотной) точки	Координаты	
	X	Y
2	387371.46	1371104.12
3	387349.26	1371166.40
4	387345.57	1371165.23
5	387340.55	1371179.32
6	387354.98	1371184.55
7	387357.66	1371178.06
8	387367.73	1371181.80
9	387373.38	1371172.82
10	387379.15	1371156.94
11	387389.32	1371160.57
1	387405.47	1371117.63

Схема границ территории объекта культурного наследия



ПРИЛОЖЕНИЕ 6
к приказу государственной
инспекции по охране объектов
культурного наследия Самарской области
от 07.03.2025 № 29

Границы территории объекта культурного наследия
федерального значения «Усадьба Курлиной, 1903 г., арх. Зеленко А.У.»,
расположенного по адресу: г. Самара, ул. Фрунзе, д. 159

Границы территории объекта культурного наследия определены
следующим образом:

Участок между точками	Описание границ
1-2	отрезок границы протяженностью 1,55 м проходит в направлении юго-запад
2-3	отрезок границы протяженностью 6,53 м проходит в направлении северо-запад
3-4	отрезок границы протяженностью 0,92 м проходит в направлении северо-восток
4-5	отрезок границы протяженностью 11,38 м проходит в направлении северо-запад
5-6	отрезок границы протяженностью 1,24 м проходит в направлении юго-запад
6-7	отрезок границы протяженностью 5,0 м проходит в направлении северо-запад
7-8	отрезок границы протяженностью 0,16 м проходит в направлении северо-запад
8-9	отрезок границы протяженностью 0,11 м проходит в направлении север
9-10	отрезок границы протяженностью 0,25 м проходит в направлении северо-запад
10-11	отрезок границы протяженностью 0,11 м проходит в направлении север
11-12	отрезок границы протяженностью 0,16 м проходит в направлении северо-запад
12-13	отрезок границы протяженностью 0,16 м проходит в направлении северо-запад
13-14	отрезок границы протяженностью 0,16 м проходит в направлении северо-запад

14-15	отрезок границы протяженностью 0,16 м проходит в направлении северо-запад
15-16	отрезок границы протяженностью 0,16 м проходит в направлении северо-запад
16-17	отрезок границы протяженностью 0,16 м проходит в направлении северо-запад
17-18	отрезок границы протяженностью 0,16 м проходит в направлении северо-запад
18-19	отрезок границы протяженностью 0,11 м проходит в направлении запад
19-20	отрезок границы протяженностью 0,16 м проходит в направлении северо-запад
20-21	отрезок границы протяженностью 0,11 м проходит в направлении запад
21-22	отрезок границы протяженностью 0,25 м проходит в направлении северо-запад
22-23	отрезок границы протяженностью 0,11 м проходит в направлении запад
23-24	отрезок границы протяженностью 0,16 м проходит в направлении северо-запад
24-25	отрезок границы протяженностью 0,11 м проходит в направлении запад
25-26	отрезок границы протяженностью 0,22 м проходит в направлении запад
26-27	отрезок границы протяженностью 0,11 м проходит в направлении запад
27-28	отрезок границы протяженностью 0,11 м проходит в направлении запад
28-29	отрезок границы протяженностью 0,22 м проходит в направлении запад
29-30	отрезок границы протяженностью 0,11 м проходит в направлении запад
30-31	отрезок границы протяженностью 0,11 м проходит в направлении запад
31-32	отрезок границы протяженностью 0,25 м проходит в направлении юго-запад
32-33	отрезок границы протяженностью 0,11 м проходит в направлении запад
33-34	отрезок границы протяженностью 0,16 м проходит в направлении юго-запад
34-35	отрезок границы протяженностью 0,11 м проходит в направлении запад

35-36	отрезок границы протяженностью 0,25 м проходит в направлении юго-запад
36-37	отрезок границы протяженностью 0,16 м проходит в направлении юго-запад
37-38	отрезок границы протяженностью 0,11 м проходит в направлении запад
38-39	отрезок границы протяженностью 0,16 м проходит в направлении юго-запад
39-40	отрезок границы протяженностью 0,16 м проходит в направлении юго-запад
40-41	отрезок границы протяженностью 0,16 м проходит в направлении юго-запад
41-42	отрезок границы протяженностью 0,16 м проходит в направлении юго-запад
42-43	отрезок границы протяженностью 0,11 м проходит в направлении юг
43-44	отрезок границы протяженностью 0,16 м проходит в направлении юго-запад
44-45	отрезок границы протяженностью 0,25 м проходит в направлении юго-запад
45-46	отрезок границы протяженностью 0,11 м проходит в направлении юг
46-47	отрезок границы протяженностью 0,16 м проходит в направлении юго-запад
47-48	отрезок границы протяженностью 0,11 м проходит в направлении юг
48-49	отрезок границы протяженностью 0,25 м проходит в направлении юго-запад
49-50	отрезок границы протяженностью 0,11 м проходит в направлении юг
50-51	отрезок границы протяженностью 0,11 м проходит в направлении юг
51-52	отрезок границы протяженностью 0,22 м проходит в направлении юг
52-53	отрезок границы протяженностью 0,11 м проходит в направлении юг
53-54	отрезок границы протяженностью 0,11 м проходит в направлении юг
54-55	отрезок границы протяженностью 0,22 м проходит в направлении юг
55-56	отрезок границы протяженностью 0,16 м проходит в направлении юго-восток

56-57	отрезок границы протяженностью 0,11 м проходит в направлении юг
57-58	отрезок границы протяженностью 0,22 м проходит в направлении юг
58-59	отрезок границы протяженностью 6,2 м проходит в направлении юго-запад
59-60	отрезок границы протяженностью 0,9 м проходит в направлении юго-запад
60-61	отрезок границы протяженностью 3,94 м проходит в направлении юго-запад
61-62	отрезок границы протяженностью 1,05 м проходит в направлении юго-восток
62-63	отрезок границы протяженностью 7,83 м проходит в направлении юго-запад
63-64	отрезок границы протяженностью 0,96 м проходит в направлении юго-запад
64-65	отрезок границы протяженностью 18,83 м проходит в направлении юго-запад
65-66	отрезок границы протяженностью 50,65 м проходит в направлении юго-восток
66-67	отрезок границы протяженностью 43,78 м проходит в направлении северо-восток
67-1	отрезок границы протяженностью 23,64 м проходит в направлении северо-запад

Координатное описание поворотных точек

Номер характерной (поворотной) точки	Координаты	
	X	Y
1	387436.79	1371159.53
2	387435.34	1371159.00
3	387437.81	1371152.95
4	387438.70	1371153.16
5	387442.77	1371142.54
6	387441.65	1371142.00
7	387443.36	1371137.30
8	387443.47	1371137.19
9	387443.58	1371137.19
10	387443.80	1371137.07
11	387443.91	1371137.07
12	387444.02	1371136.96

Номер характерной (поворотной) точки	Координаты	
	X	Y
13	387444.13	1371136.85
14	387444.24	1371136.73
15	387444.35	1371136.62
16	387444.46	1371136.51
17	387444.57	1371136.39
18	387444.68	1371136.28
19	387444.68	1371136.17
20	387444.78	1371136.06
21	387444.78	1371135.95
22	387444.89	1371135.72
23	387444.89	1371135.61
24	387445.00	1371135.50
25	387445.00	1371135.39
26	387444.99	1371135.16
27	387444.99	1371135.05
28	387444.99	1371134.94
29	387444.99	1371134.72
30	387444.98	1371134.61
31	387444.98	1371134.50
32	387444.87	1371134.28
33	387444.87	1371134.17
34	387444.75	1371134.06
35	387444.75	1371133.95
36	387444.64	1371133.72
37	387444.53	1371133.61
38	387444.52	1371133.50
39	387444.41	1371133.39
40	387444.30	1371133.28
41	387444.19	1371133.17
42	387444.07	1371133.07
43	387443.96	1371133.07
44	387443.85	1371132.96
45	387443.62	1371132.85
46	387443.51	1371132.85
47	387443.40	1371132.74
48	387443.29	1371132.74
49	387443.07	1371132.64
50	387442.95	1371132.64
51	387442.84	1371132.64

Номер характерной (поворотной) точки	Координаты	
	X	Y
52	387442.62	1371132.64
53	387442.51	1371132.64
54	387442.40	1371132.65
55	387442.18	1371132.65
56	387442.07	1371132.76
57	387441.95	1371132.76
58	387441.73	1371132.77
59	387435.92	1371130.63
60	387435.79	1371129.74
61	387432.10	1371128.35
62	387431.11	1371128.70
63	387423.84	1371125.80
64	387423.05	1371125.26
65	387405.38	1371118.74
66	387387.29	1371166.05
67	387428.22	1371181.57
1	387436.79	1371159.53

Схема границ территории объекта культурного наследия



Объект культурного наследия федерального значения
Усадьба Курлиной, 1903 г., арх. Зеленко А.У.
г. Самара, Фрунзе ул. 59

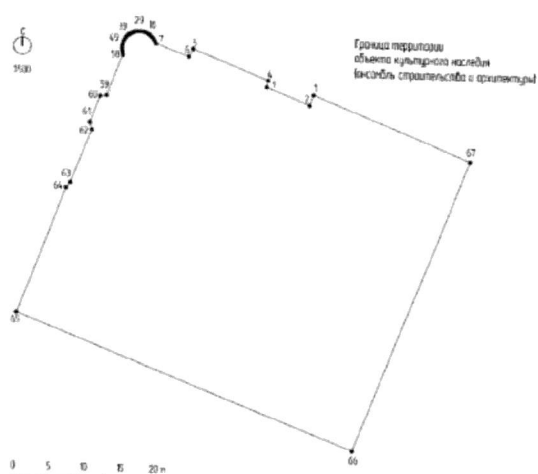
Условные обозначения

 Границы застроенных участков

☐ ОН федерального значения

153 Номер в списке объектов культурного наследия

*В соответствии с Государственным списком объектов культурного наследия (памятников истории и культуры) федерального и регионального значения, расположенных на территории Самарской области



Копирование в электронном виде запрещено

[illegible]

ПРИЛОЖЕНИЕ 7
к приказу государственной
инспекции по охране объектов
культурного наследия Самарской области
от 07.03.2025 № 29

Границы территории объекта культурного наследия федерального значения
«Особняк Шихобаловых, 1890-е годы, арх. Щербачев А.А.»,
расположенного по адресу: г. Самара, ул. Венцека, д. 55

Границы территории объекта культурного наследия определены
следующим образом:

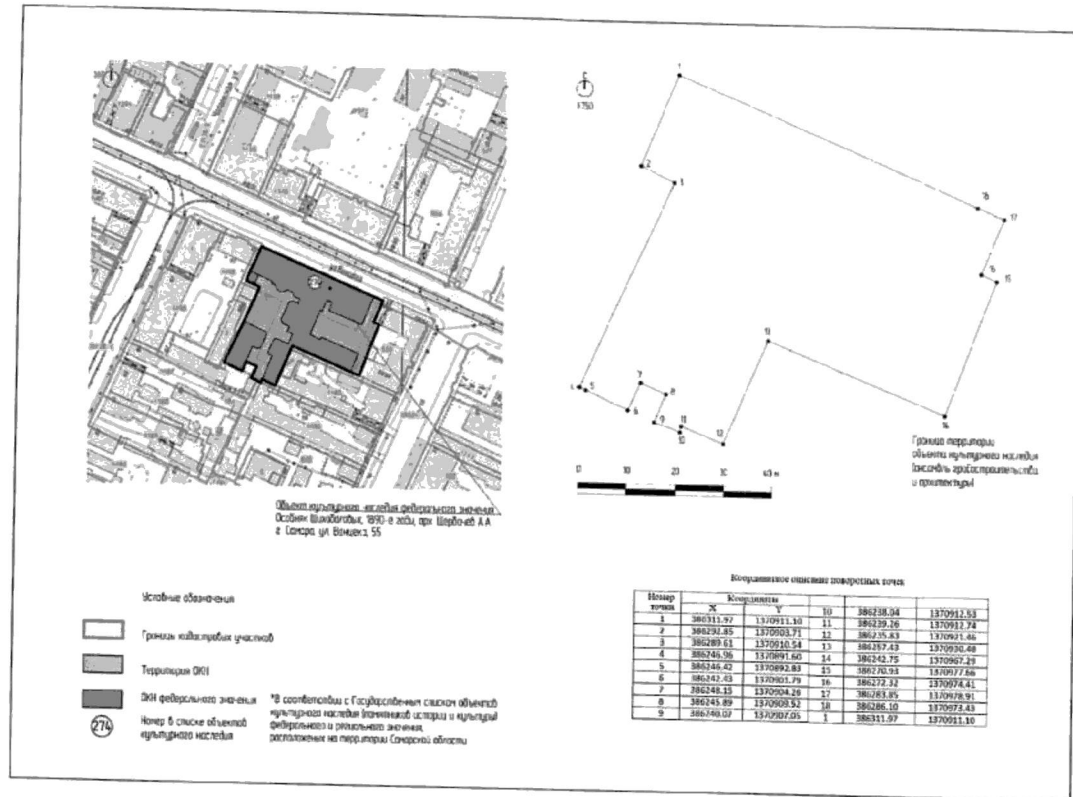
Участок между точками	Описание границ
1-2	отрезок границы протяженностью 20,5 м проходит в направлении юго-запад
2-3	отрезок границы протяженностью 7,561 м проходит в направлении юго-восток
3-4	отрезок границы протяженностью 46,665 м проходит в направлении юго-запад
4-5	отрезок границы протяженностью 1,345 м проходит в направлении юго-восток
5-6	отрезок границы протяженностью 9,804 м проходит в направлении юго-восток
6-7	отрезок границы протяженностью 6,229 м проходит в направлении северо-восток
7-8	отрезок границы протяженностью 5,727 м проходит в направлении юго-восток
8-9	отрезок границы протяженностью 6,321 м проходит в направлении юго-запад
9-10	отрезок границы протяженностью 5,484 м проходит в направлении юго-восток
10-11	отрезок границы протяженностью 1,24 м проходит в направлении север
11-12	отрезок границы протяженностью 9,376 м проходит в направлении юго-восток
12-13	отрезок границы протяженностью 23,406 м проходит в направлении северо-восток
13-14	отрезок границы протяженностью 39,629 м проходит в направлении юго-восток

14-15	отрезок границы протяженностью 30,026 м проходит в направлении северо-восток
15-16	отрезок границы протяженностью 3,532 м проходит в направлении северо-запад
16-17	отрезок границы протяженностью 12,376 м проходит в направлении северо-восток
17-18	отрезок границы протяженностью 5,926 м проходит в направлении северо-запад
18-1	отрезок границы протяженностью 67,489 м проходит в направлении северо-запад

Координатное описание поворотных точек

Номер характерной (поворотной) точки	Координаты	
	X	Y
1	386311.97	1370911.10
2	386292.85	1370903.71
3	386289.61	1370910.54
4	386246.96	1370891.60
5	386246.42	1370892.83
6	386242.43	1370901.79
7	386248.15	1370904.26
8	386245.89	1370909.52
9	386240.07	1370907.05
10	386238.04	1370912.53
11	386239.26	1370912.74
12	386235.83	1370921.46
13	386257.43	1370930.48
14	386242.75	1370967.29
15	386270.93	1370977.66
16	386272.32	1370974.41
17	386283.85	1370978.91
18	386286.10	1370973.43
1	386311.97	1370911.10

Схема границ территории объекта культурного наследия



ПРИЛОЖЕНИЕ 8
к приказу государственной
инспекции по охране объектов
культурного наследия Самарской области
от 07.03.2025 № 20

Границы территории объекта культурного наследия федерального значения «Дом Земцова, 2-я пол. XIX в. Дом, в котором в 1906 г. помещались редакция и типография газеты Самарского комитета РСДРП «Самарская Лука», расположенного по адресу: г. Самара, ул. Галактионовская, д. 69

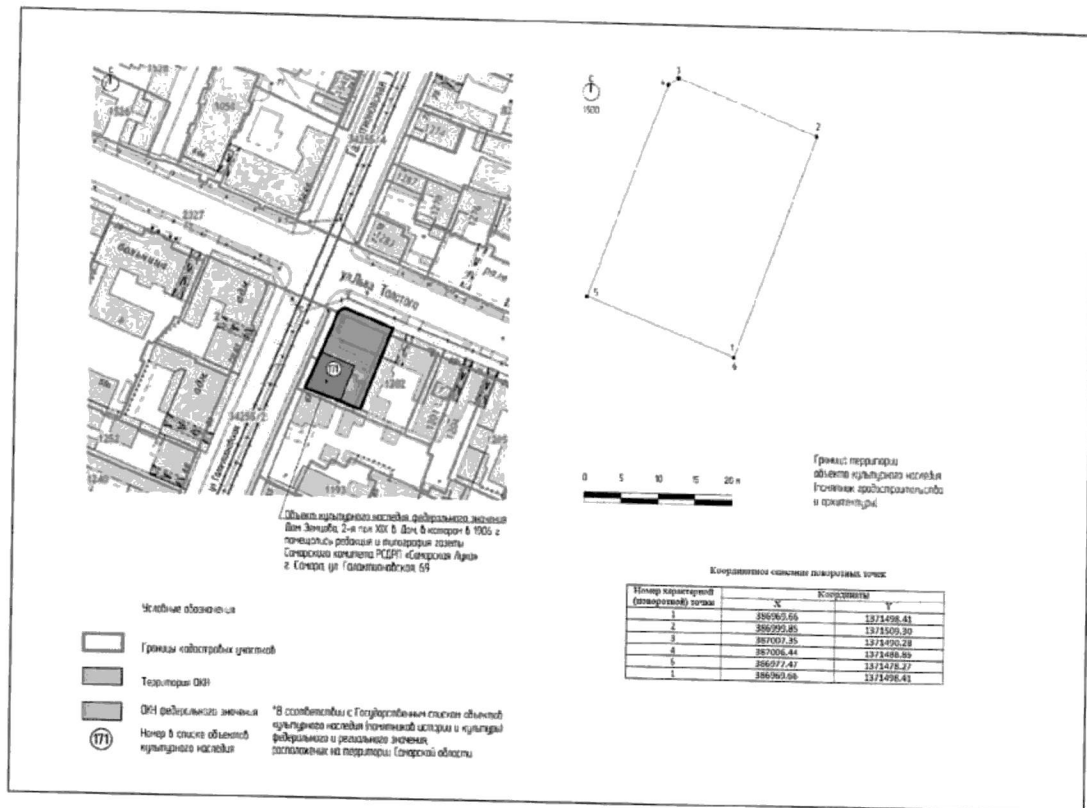
Границы территории объекта культурного наследия определены следующим образом:

Участок между точками	Описание границ
1-2	отрезок границы протяженностью 32,1 м проходит в направлении северо-восток
2-3	отрезок границы протяженностью 20,444 м проходит в направлении северо-запад
3-4	отрезок границы протяженностью 1,698 м проходит в направлении юго-запад
4-5	отрезок границы протяженностью 30,833 м проходит в направлении юго-запад
5-1	отрезок границы протяженностью 21,6 м проходит в направлении юго-восток

Координатное описание поворотных точек

Номер характерной (поворотной) точки	Координаты	
	X	Y
1	386969.66	1371498.41
2	386999.85	1371509.30
3	387007.35	1371490.28
4	387006.44	1371488.85
5	386977.47	1371478.27
1	386969.66	1371498.41

Схема границ территории объекта культурного наследия



ПРИЛОЖЕНИЕ 9
к приказу государственной
инспекции по охране объектов
культурного наследия Самарской области
от 04.03.2025 № 29

Границы территории объекта культурного наследия федерального значения
«Здание управления Средневожского речного пароходства,
1936 – 1937 гг., арх. Ушаков А.И.»,
расположенного по адресу: г. Самара, ул. Максима Горького, д. 105

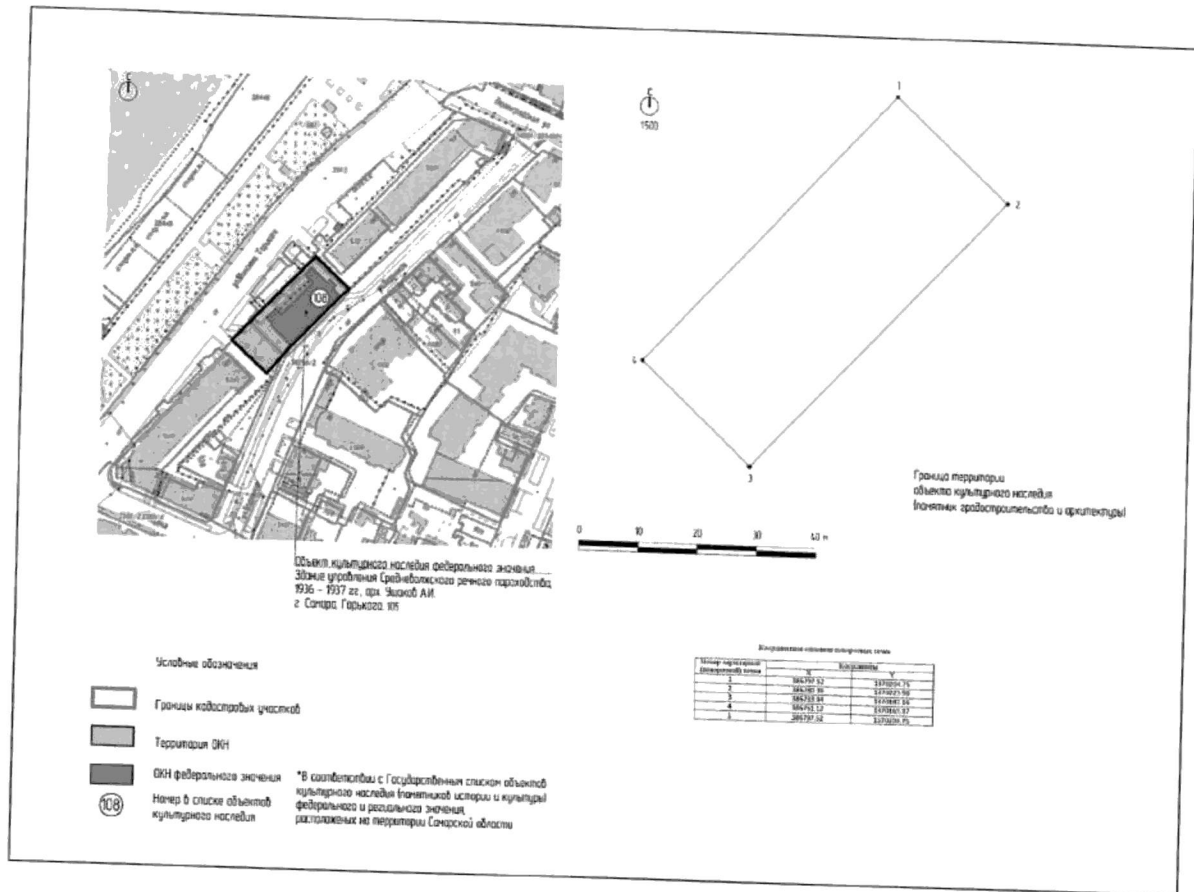
Границы территории объекта культурного наследия определены
следующим образом:

Участок между точками	Описание границ
1-2	отрезок границы протяженностью 25,77 м проходит в направлении юго-восток
2-3	отрезок границы протяженностью 62,48 м проходит в направлении юго-запад
3-4	отрезок границы протяженностью 25,45 м проходит в направлении северо-запад
4-1	отрезок границы протяженностью 62,18 м проходит в направлении северо-восток

Координатное описание поворотных точек

Номер характерной (поворотной) точки	Координаты	
	X	Y
1	386797.52	1370204.75
2	386780.36	1370223.98
3	386733.94	1370182.16
4	386751.12	1370163.37
1	386797.52	1370204.75

Схема границ территории объекта культурного наследия



ПРИЛОЖЕНИЕ 10
к приказу государственной
инспекции по охране объектов
культурного наследия Самарской области
от 07.03.2025 № 28

Границы территории объекта культурного наследия федерального значения
«Здание управления Самаро-Златоустовской железной дороги,
1927 г., арх. Щербачев А.А.»,
расположенного по адресу: г. Самара, Комсомольская пл.

Границы территории объекта культурного наследия определены следующим образом:

Участок между точками	Описание границ
1-2	отрезок границы протяженностью 48 м проходит в направлении юго-запад
2-3	отрезок границы протяженностью 3,82 м проходит в направлении юг
3-4	отрезок границы протяженностью 4,25 м проходит в направлении юг
4-5	отрезок границы протяженностью 3,66 м проходит в направлении юго-восток
5-6	отрезок границы протяженностью 3,15 м проходит в направлении юго-восток
6-7	отрезок границы протяженностью 13,34 м проходит в направлении юго-восток
7-8	отрезок границы протяженностью 14,09 м проходит в направлении юго-восток
8-9	отрезок границы протяженностью 20,61 м проходит в направлении юго-восток
9-10	отрезок границы протяженностью 14,56 м проходит в направлении северо-восток
10-11	отрезок границы протяженностью 28,07 м проходит в направлении юго-восток
11-12	отрезок границы протяженностью 14,26 м проходит в направлении юго-восток
12-13	отрезок границы протяженностью 7,48 м проходит в направлении юго-восток

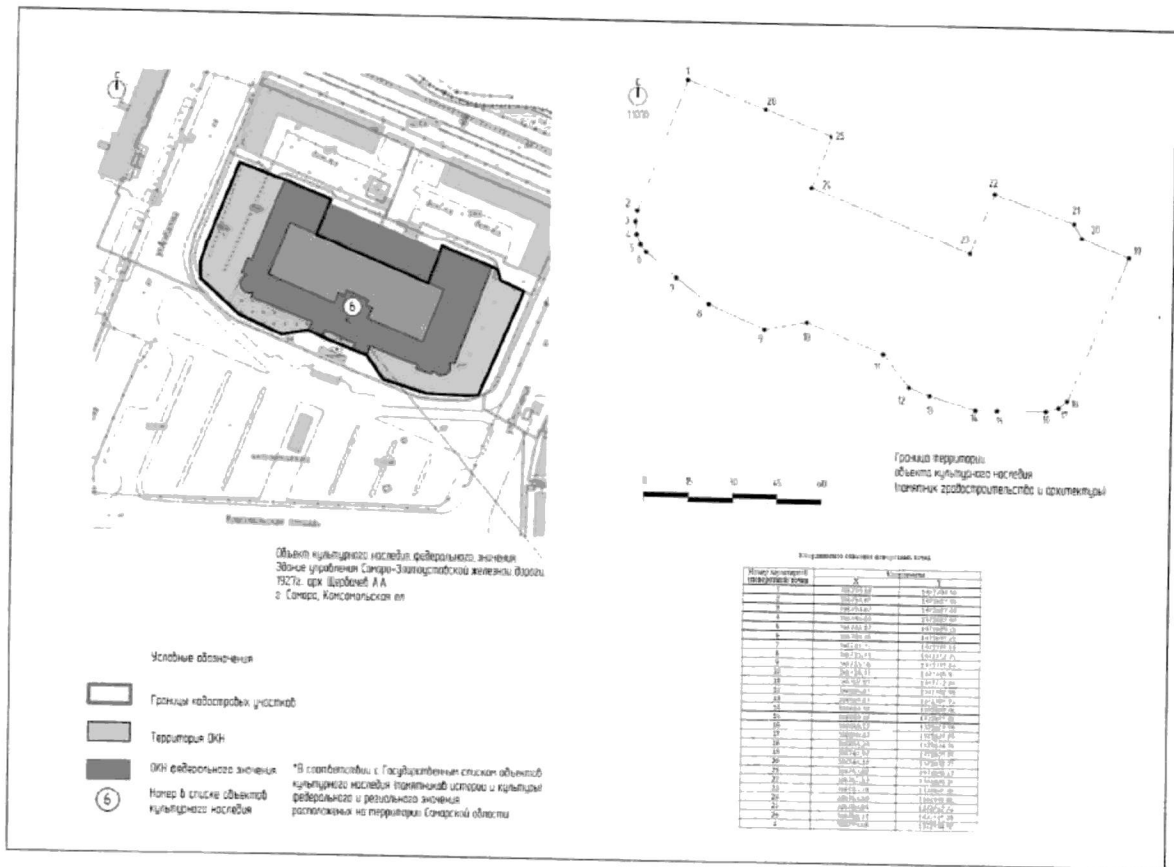
13-14	отрезок границы протяженностью 16,21 м проходит в направлении юго-восток
14-15	отрезок границы протяженностью 7,56 м проходит в направлении восток
15-16	отрезок границы протяженностью 16,57 м проходит в направлении восток
16-17	отрезок границы протяженностью 4,21 м проходит в направлении северо-восток
17-18	отрезок границы протяженностью 4,17 м проходит в направлении северо-восток
18-19	отрезок границы протяженностью 52,74 м проходит в направлении северо-восток
19-20	отрезок границы протяженностью 17,46 м проходит в направлении северо-запад
20-21	отрезок границы протяженностью 5,28 м проходит в направлении северо-запад
21-22	отрезок границы протяженностью 28,85 м проходит в направлении северо-запад
22-23	отрезок границы протяженностью 21,79 м проходит в направлении юго-запад
23-24	отрезок границы протяженностью 58,15 м проходит в направлении северо-запад
24-25	отрезок границы протяженностью 18,65 м проходит в направлении северо-восток
25-26	отрезок границы протяженностью 24,39 м проходит в направлении северо-запад
26-1	отрезок границы протяженностью 28,32 м проходит в направлении северо-запад

Координатное описание поворотных точек

Номер характерной (поворотной) точки	Координаты	
	X	Y
1	386799.68	1372704.50
2	386754.61	1372687.93
3	386750.82	1372687.44
4	386746.60	1372687.94
5	386743.17	1372689.22
6	386740.76	1372691.25
7	386732.35	1372701.61
8	386723.73	1372712.75

Номер характерной (поворотной) точки	Координаты	
	X	Y
9	386715.56	1372731.67
10	386718.33	1372745.97
11	386707.93	1372772.04
12	386696.83	1372780.99
13	386694.04	1372787.93
14	386689.38	1372803.46
15	386689.38	1372811.02
16	386689.52	1372827.59
17	386690.47	1372831.69
18	386693.29	1372834.76
19	386741.97	1372855.05
20	386748.18	1372838.73
21	386752.82	1372836.21
22	386762.53	1372809.04
23	386742.28	1372801.00
24	386763.50	1372746.86
25	386780.84	1372753.72
26	386789.73	1372731.01
1	386799.68	1372704.50

Схема границ территории объекта культурного наследия



ПРИЛОЖЕНИЕ 11
к приказу государственной
инспекции по охране объектов
культурного наследия Самарской области
от 04.03.2025 № 26

Границы территории объекта культурного наследия федерального значения
«Здание пивного бара фон Вакано, 1903 г.»,
расположенного по адресу: г. Самара, ул. Красноармейская, д. 4

Границы территории объекта культурного наследия определены
следующим образом:

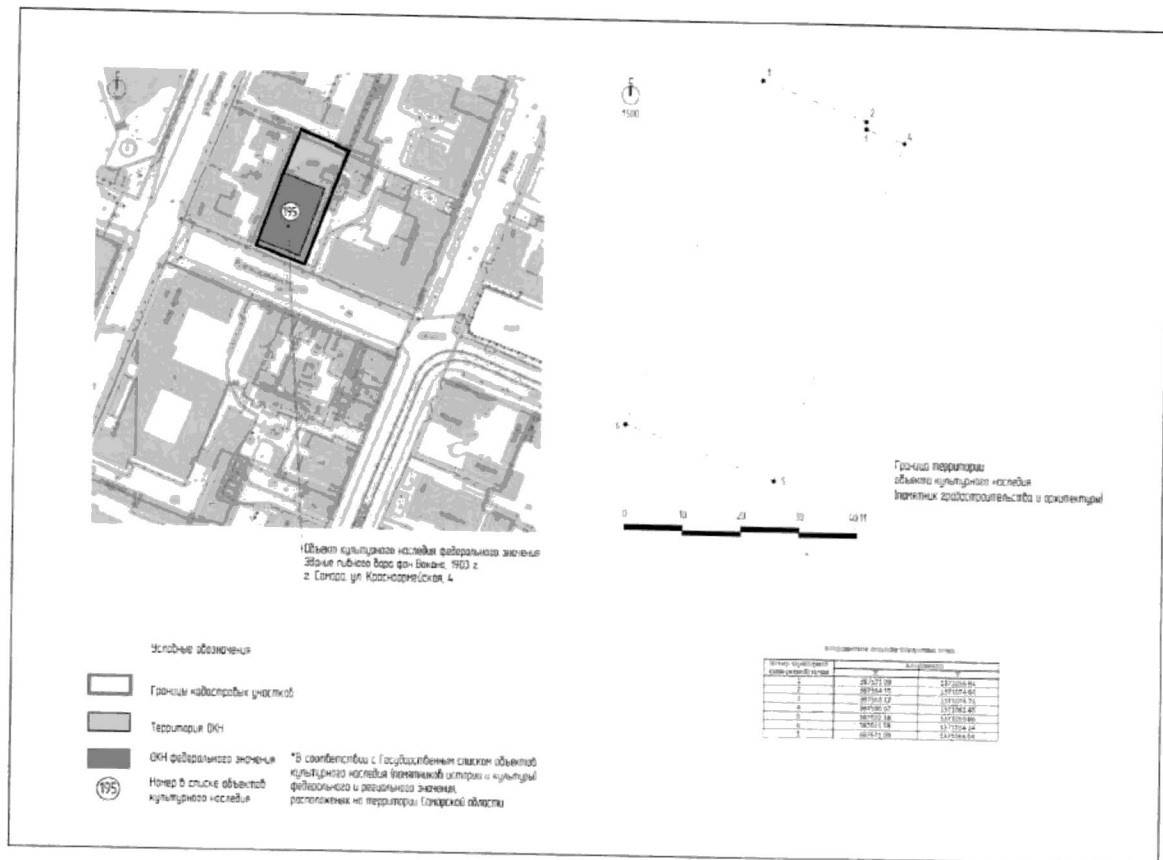
Участок между точками	Описание границ
1-2	отрезок границы протяженностью 30,62 м проходит в направлении юго-восток
2-3	отрезок границы протяженностью 1,28 м проходит в направлении юго-запад
3-4	отрезок границы протяженностью 11,4 м проходит в направлении юго-восток
4-5	отрезок границы протяженностью 69,16 м проходит в направлении юго-запад
5-6	отрезок границы протяженностью 43,7 м проходит в направлении северо-запад
6-1	отрезок границы протяженностью 71,12 м проходит в направлении северо-восток

Координатное описание поворотных точек

Номер характерной (поворотной) точки	Координаты	
	X	Y
1	387571.09	1371056.94
2	387564.35	1371074.94
3	387563.12	1371074.74
4	387560.67	1371081.45
5	387502.18	1371059.86
6	387511.58	1371034.14

Номер характерной (поворотной) точки	Координаты	
	X	Y
1	387571.09	1371056.94

Схема границ территории объекта культурного наследия



ПРИЛОЖЕНИЕ 12
к приказу государственной
инспекции по охране объектов
культурного наследия Самарской области
от 07.03.2025 № 29

Границы территории объекта культурного наследия федерального значения
«Доходный дом Челышева, 1899 г., арх. Щербачев А.А.»,
расположенного по адресу: г. Самара, ул. Красноармейская, д. 60

Границы территории объекта культурного наследия определены
следующим образом:

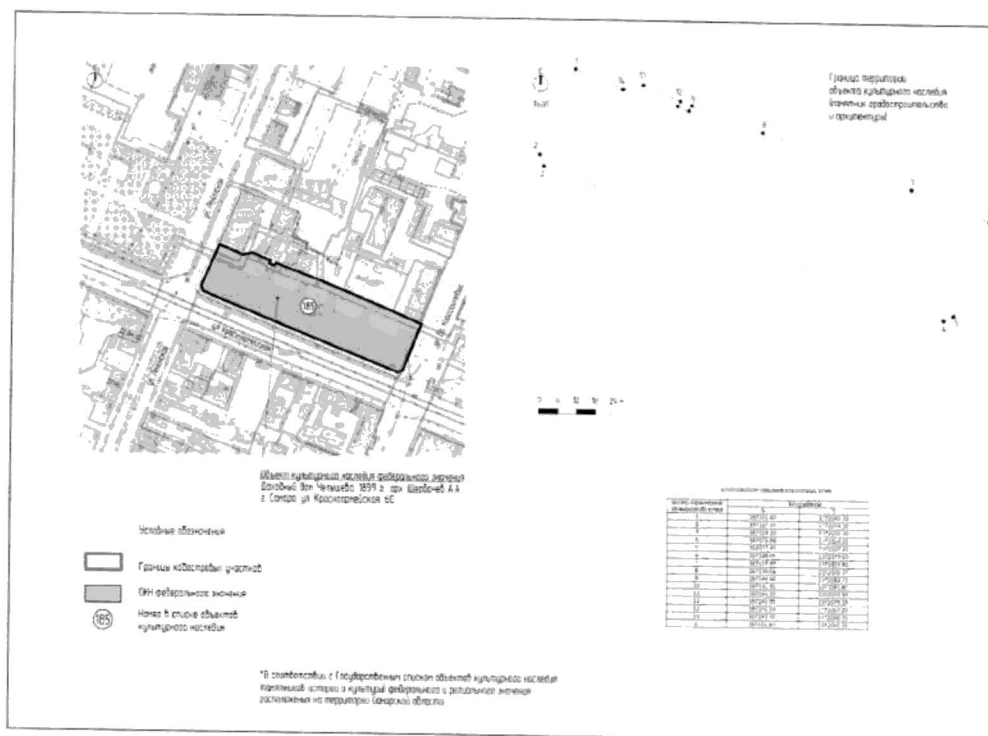
Участок между точками	Описание границ
1-2	отрезок границы протяженностью 30,01 м проходит в направлении юго-запад
2-3	отрезок границы протяженностью 3,87 м проходит в направлении юго-восток
3-4	отрезок границы протяженностью 137,92 м проходит в направлении юго-восток
4-5	отрезок границы протяженностью 3,43 м проходит в направлении северо-восток
5-6	отрезок границы протяженностью 32,57 м проходит в направлении северо-восток
6-7	отрезок границы протяженностью 27,07 м проходит в направлении северо-запад
7-8	отрезок границы протяженностью 51,38 м проходит в направлении северо-запад
8-9	отрезок границы протяженностью 24,57 м проходит в направлении северо-запад
9-10	отрезок границы протяженностью 1,89 м проходит в направлении юго-запад
10-11	отрезок границы протяженностью 3,94 м проходит в направлении северо-запад
11-12	отрезок границы протяженностью 1,95 м проходит в направлении северо-восток
12-13	отрезок границы протяженностью 12,89 м проходит в направлении северо-запад
13-14	отрезок границы протяженностью 6,72 м проходит в направлении юго-запад

14-1	отрезок границы протяженностью 16,69 м проходит в направлении северо-запад
------	--

Координатное описание поворотных точек

Номер характерной (поворотной) точки	Координаты	
	X	Y
1	387155.83	1372045.31
2	387127.97	1372034.16
3	387124.32	1372035.44
4	387075.98	1372164.61
5	387077.47	1372167.70
6	387108.00	1372179.03
7	387117.97	1372153.86
8	387136.04	1372105.77
9	387144.60	1372082.73
10	387142.92	1372081.87
11	387144.31	1372078.18
12	387145.99	1372079.15
13	387151.04	1372067.29
14	387149.50	1372060.75
1	387155.83	1372045.31

Схема границ территории объекта культурного наследия



ПРИЛОЖЕНИЕ 13
к приказу государственной
инспекции по охране объектов
культурного наследия Самарской области
от 04.03.2025 № 29

Границы территории объекта культурного наследия федерального значения
«Здание коммерческого клуба, 2-я пол. XIX в.»,
уточнённое наименование: «Здание бывшего Коммерческого клуба,
в котором в январе 1890 года В.И. Ленин встречался с передовой,
революционно настроенной молодежью»,
расположенного по адресу: г. Самара, ул. Куйбышева, д. 104

Границы территории объекта культурного наследия определены
следующим образом:

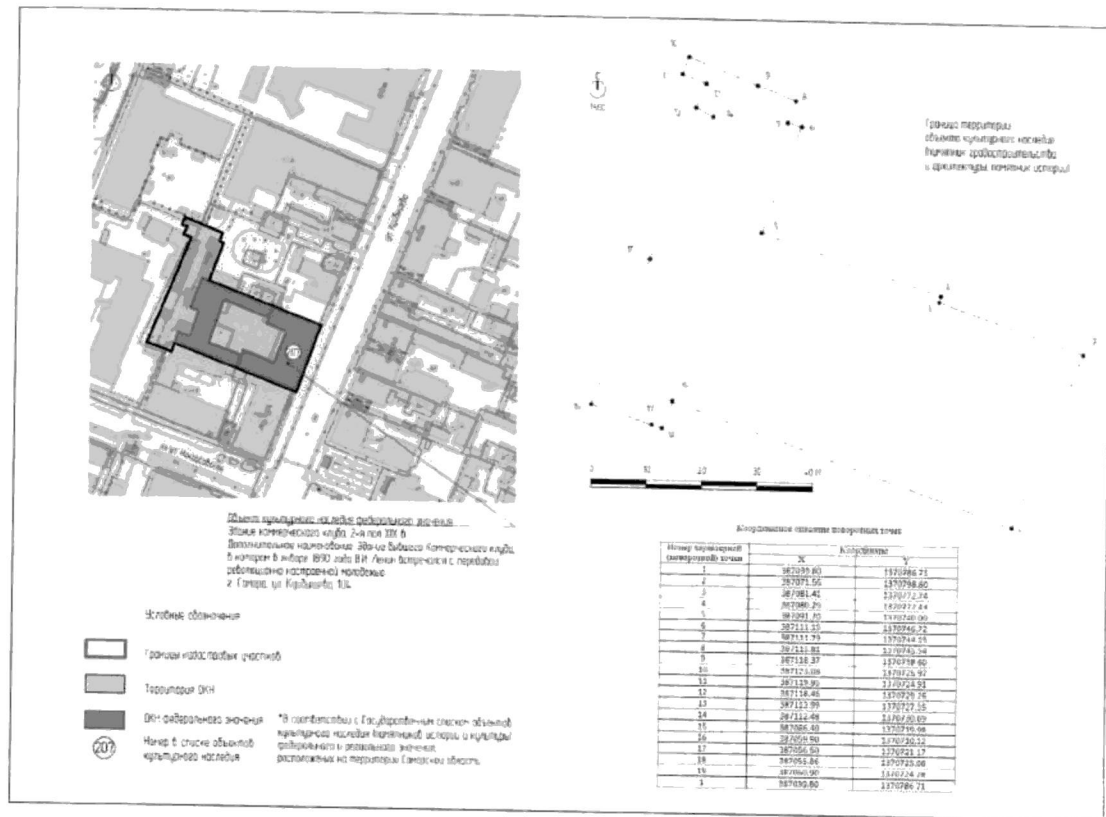
Участок между точками	Описание границ
1-2	отрезок границы протяженностью 34 м проходит в направлении северо-восток
2-3	отрезок границы протяженностью 27,86 м проходит в направлении северо-запад
3-4	отрезок границы протяженностью 1,16 м проходит в направлении северо-восток
4-5	отрезок границы протяженностью 34,38 м проходит в направлении северо-запад
5-6	отрезок границы протяженностью 20,58 м проходит в направлении северо-восток
6-7	отрезок границы протяженностью 2,65 м проходит в направлении северо-запад
7-8	отрезок границы протяженностью 4,25 м проходит в направлении северо-восток
8-9	отрезок границы протяженностью 7,4 м проходит в направлении северо-запад
9-10	отрезок границы протяженностью 13,48 м проходит в направлении северо-запад
10-11	отрезок границы протяженностью 3,3 м проходит в направлении юго-запад
11-12	отрезок границы протяженностью 4,6 м проходит в направлении юго-восток

12-13	отрезок границы протяженностью 4,79 м проходит в направлении юго-запад
13-14	отрезок границы протяженностью 3,48 м проходит в направлении юго-восток
14-15	отрезок границы протяженностью 28,2 м проходит в направлении юго-запад
15-16	отрезок границы протяженностью 28,27 м проходит в направлении юго-запад
16-17	отрезок границы протяженностью 11,56 м проходит в направлении юго-восток
17-18	отрезок границы протяженностью 2,01 м проходит в направлении юго-восток
18-19	отрезок границы протяженностью 5,32 м проходит в направлении северо-восток
19-1	отрезок границы протяженностью 65,43 м проходит в направлении юго-восток

Координатное описание поворотных точек

Номер характерной (поворотной) точки	Координаты	
	X	Y
1	387039.80	1370786.71
2	387071.56	1370798.80
3	387081.41	1370772.74
4	387080.29	1370772.43
5	387091.70	1370740.00
6	387111.15	1370746.72
7	387111.79	1370744.15
8	387115.81	1370745.54
9	387118.37	1370738.60
10	387123.08	1370725.97
11	387119.95	1370724.91
12	387118.46	1370729.26
13	387113.99	1370727.55
14	387112.48	1370730.69
15	387086.40	1370719.96
16	387059.90	1370710.12
17	387056.50	1370721.17
18	387055.86	1370723.08
19	387060.90	1370724.78
1	387039.80	1370786.71

Схема границ территории объекта культурного наследия



ПРИЛОЖЕНИЕ 14
к приказу государственной
инспекции по охране объектов
культурного наследия Самарской области
от 04.03.2025 № 29

Границы территории объекта культурного наследия федерального значения
«Здание женской гимназии (дом Поплавского), 1902 г.
арх. Щербачев А.А. Здание, в котором находилась
женская гимназия Н.А. Хардиной»,
расположенного по адресу: г. Самара, ул. Куйбышева, д. 125

Границы территории объекта культурного наследия определены
следующим образом:

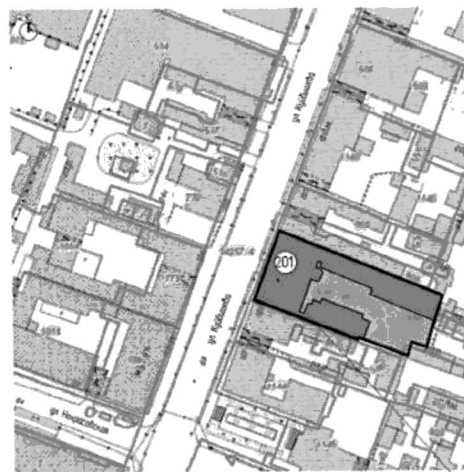
Участок между точками	Описание границ
1-2	отрезок границы протяженностью 71,19 м проходит в направлении юго-восток
2-3	отрезок границы протяженностью 6,18 м проходит в направлении юго-запад
3-4	отрезок границы протяженностью 2,33 м проходит в направлении юго-восток
4-5	отрезок границы протяженностью 15,93 м проходит в направлении юго-запад
5-6	отрезок границы протяженностью 7,75 м проходит в направлении северо-запад
6-7	отрезок границы протяженностью 5,84 м проходит в направлении юго-запад
7-8	отрезок границы протяженностью 66,06 м проходит в направлении северо-запад
8-1	отрезок границы протяженностью 29,52 м проходит в направлении северо-восток

Координатное описание поворотных точек

Номер характерной (поворотной) точки	Координаты	
	X	Y
1	387077.45	1370824.91
2	387051.79	1370891.32
3	387046.01	1370889.14

Номер характерной (поворотной) точки	Координаты	
	X	Y
4	387045.06	1370891.27
5	387030.07	1370885.88
6	387032.72	1370878.60
7	387027.31	1370876.41
8	387049.89	1370814.33
1	387077.45	1370824.91

Схема границ территории объекта культурного наследия



Объект культурного наследия федерального значения:
Здание женской гимназии (дом Поповской), 1902 г.
арх. Щербачев А.А.
Здание, в котором находилась
женская гимназия Н.А. Хорьковой
г. Сочи, ул. Кудыкина, 125

Условные обозначения

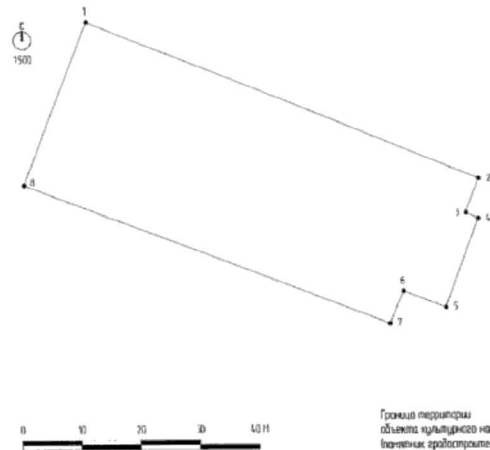
Границы кадастровых участков

Территория ОКН

ОКН федерального значения

Номер в списке объектов культурного наследия

*В соответствии с Государственным списком объектов культурного наследия (памятников истории и культуры) федерального и регионального значения, расположенных на территории Сочинской области



Границы территории
объекта культурного наследия
включая приспособленность
и ориентацию

Список координат точек территории

Номер территории	А	Б
1	48.0017 40	43.0000 00
2	48.0016 20	43.0000 00
3	48.0016 00	43.0000 00
4	48.0016 20	43.0000 00
5	48.0016 00	43.0000 00
6	48.0016 20	43.0000 00
7	48.0016 00	43.0000 00
8	48.0016 20	43.0000 00
9	48.0016 00	43.0000 00

ПРИЛОЖЕНИЕ 15
к приказу государственной
инспекции по охране объектов
культурного наследия Самарской области
от 04.03.2025 № 29

Границы территории объекта культурного наследия федерального значения
«Особняк Клодта, 1898 г., арх. Щербачев А.А.»,
расположенного по адресу: г. Самара, ул. Куйбышева, д. 139

Границы территории объекта культурного наследия определены
следующим образом:

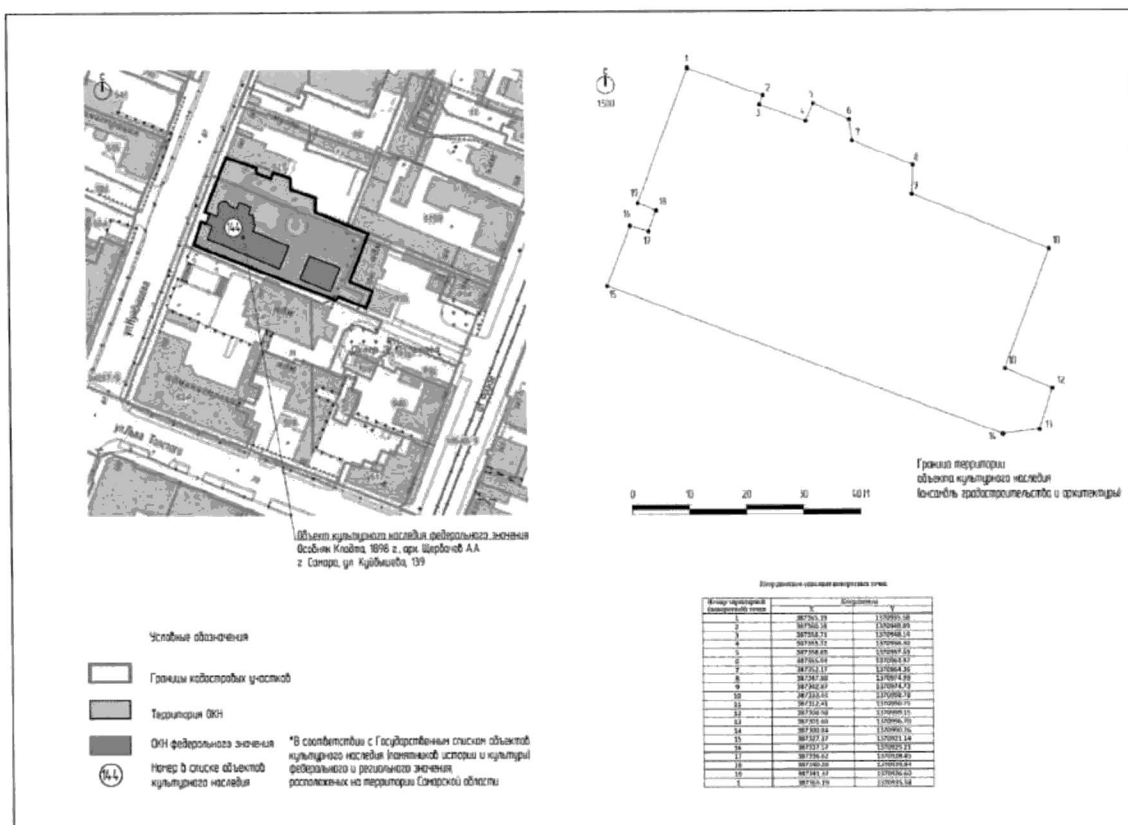
Участок между точками	Описание границ
1-2	отрезок границы протяженностью 14,19 м проходит в направлении юго-восток
2-3	отрезок границы протяженностью 1,74 м проходит в направлении юго-запад
3-4	отрезок границы протяженностью 8,69 м проходит в направлении юго-восток
4-5	отрезок границы протяженностью 3,39 м проходит в направлении северо-восток
5-6	отрезок границы протяженностью 7,01 м проходит в направлении юго-восток
6-7	отрезок границы протяженностью 3,8 м проходит в направлении юго-восток
7-8	отрезок границы протяженностью 11,46 м проходит в направлении юго-восток
8-9	отрезок границы протяженностью 5,02 м проходит в направлении юг
9-10	отрезок границы протяженностью 25,83 м проходит в направлении юго-восток
10-11	отрезок границы протяженностью 22,51 м проходит в направлении юго-запад
11-12	отрезок границы протяженностью 9,07 м проходит в направлении юго-восток
12-13	отрезок границы протяженностью 7,77 м проходит в направлении юго-запад
13-14	отрезок границы протяженностью 6,48 м проходит в направлении юго-запад

14-15	отрезок границы протяженностью 73,97 м проходит в направлении северо-запад
15-16	отрезок границы протяженностью 11,17 м проходит в направлении северо-восток
16-17	отрезок границы протяженностью 3,38 м проходит в направлении юго-восток
17-18	отрезок границы протяженностью 3,84 м проходит в направлении северо-восток
18-19	отрезок границы протяженностью 3,45 м проходит в направлении северо-запад
19-1	отрезок границы протяженностью 25,46 м проходит в направлении северо-восток

Координатное описание поворотных точек

Номер характерной (поворотной) точки	Координаты	
	X	Y
1	387365.19	1370935.58
2	387360.28	1370948.89
3	387358.71	1370948.14
4	387355.72	1370956.30
5	387358.85	1370957.59
6	387355.94	1370963.97
7	387352.17	1370964.36
8	387347.88	1370974.99
9	387342.87	1370974.73
10	387333.44	1370998.78
11	387312.41	1370990.75
12	387308.98	1370999.15
13	387301.60	1370996.70
14	387300.84	1370990.26
15	387327.17	1370921.14
16	387337.57	1370925.21
17	387336.62	1370928.45
18	387340.20	1370929.84
19	387341.37	1370926.60
1	387365.19	1370935.58

Схема границ территории объекта культурного наследия



ПРИЛОЖЕНИЕ 16
к приказу государственной
инспекции по охране объектов
культурного наследия Самарской области
от 07.03.2025 № 29

Границы территории объекта культурного наследия федерального значения
«Особняк Наумова, 1902 г. арх. Щербачев А.А.
Дом, в котором в 1917 – 1918 гг. работал ревком под председательством
Куйбышева Валериана Владимировича»,
расположенного по адресу: г. Самара, ул. Куйбышева, д. 151

Границы территории объекта культурного наследия определены
следующим образом:

Участок между точками	Описание границ
1-2	отрезок границы протяженностью 0,58 м проходит в направлении северо-запад
2-3	отрезок границы протяженностью 7,51 м проходит в направлении северо-запад
3-4	отрезок границы протяженностью 1,17 м проходит в направлении северо-запад
4-5	отрезок границы протяженностью 46,1 м проходит в направлении северо-запад
5-6	отрезок границы протяженностью 1,81 м проходит в направлении юго-запад
6-7	отрезок границы протяженностью 2,4 м проходит в направлении северо-запад
7-8	отрезок границы протяженностью 0,56 м проходит в направлении юго-запад
8-9	отрезок границы протяженностью 4,16 м проходит в направлении северо-запад
9-10	отрезок границы протяженностью 2,87 м проходит в направлении северо-запад
10-11	отрезок границы протяженностью 2,2 м проходит в направлении юго-запад
11-12	отрезок границы протяженностью 3,48 м проходит в направлении юго-запад
12-13	отрезок границы протяженностью 33,7 м проходит в направлении юго-запад

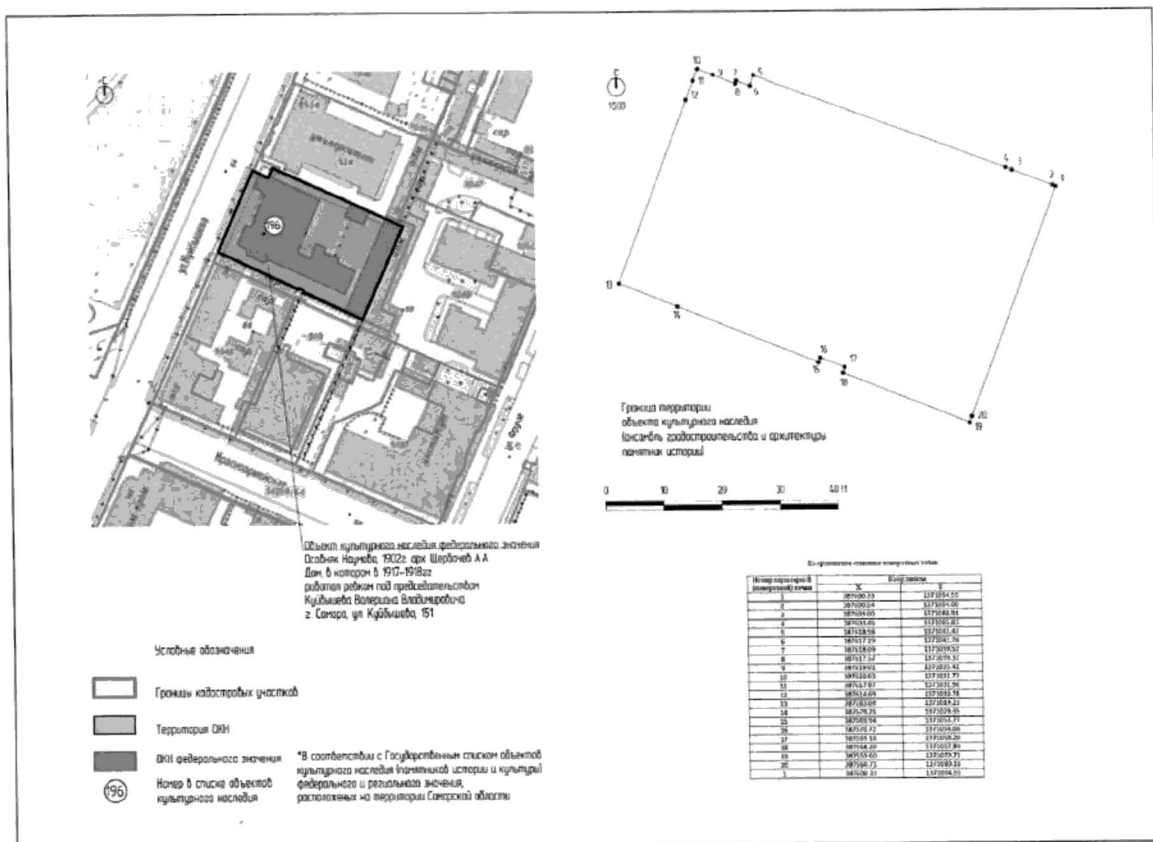
13-14	отрезок границы протяженностью 10,8 м проходит в направлении юго-восток
14-15	отрезок границы протяженностью 26,14 м проходит в направлении юго-восток
15-16	отрезок границы протяженностью 0,84 м проходит в направлении северо-восток
16-17	отрезок границы протяженностью 4,42 м проходит в направлении юго-восток
17-18	отрезок границы протяженностью 1,05 м проходит в направлении юго-запад
18-19	отрезок границы протяженностью 23,5 м проходит в направлении юго-восток
19-20	отрезок границы протяженностью 1,18 м проходит в направлении северо-восток
20-1	отрезок границы протяженностью 42,17 м проходит в направлении северо-восток

Координатное описание поворотных точек

Номер характерной (поворотной) точки	Координаты	
	X	Y
1	387600.33	1371094.55
2	387600.54	1371094.00
3	387603.00	1371086.91
4	387603.46	1371085.83
5	387618.98	1371042.42
6	387617.29	1371041.78
7	387618.09	1371039.52
8	387617.57	1371039.32
9	387619.01	1371035.42
10	387620.03	1371032.73
11	387617.97	1371031.96
12	387614.69	1371030.78
13	387583.04	1371019.23
14	387579.25	1371029.35
15	387569.94	1371053.77
16	387570.72	1371054.06
17	387569.18	1371058.20
18	387568.20	1371057.84
19	387559.60	1371079.71
20	387560.71	1371080.11

Номер характерной (поворотной) точки	Координаты	
	X	Y
1	387600.33	1371094.55

Схема границ территории объекта культурного наследия



ПРИЛОЖЕНИЕ 17
к приказу государственной
инспекции по охране объектов
культурного наследия Самарской области
от 04.03.2025 № 29

Границы территории объекта культурного наследия федерального значения
«Здание Крестьянского и Дворянского банков, 1912 г. арх. Фон-Гоген А.И.»,
расположенного по адресу: г. Самара, ул. Куйбышева, д. 153

Границы территории объекта культурного наследия определены
следующим образом:

Участок между точками	Описание границ
1-2	отрезок границы протяженностью 54,12 м проходит в направлении юго-восток
2-3	отрезок границы протяженностью 7,5 м проходит в направлении юго-восток
3-4	отрезок границы протяженностью 35,31 м проходит в направлении юго-запад
4-5	отрезок границы протяженностью 4,5 м проходит в направлении юго-запад
5-6	отрезок границы протяженностью 7,51 м проходит в направлении северо-запад
6-7	отрезок границы протяженностью 1,17 м проходит в направлении северо-запад
7-8	отрезок границы протяженностью 1,67 м проходит в направлении северо-запад
8-9	отрезок границы протяженностью 4,0 м проходит в направлении северо-запад
9-10	отрезок границы протяженностью 40,43 м проходит в направлении северо-запад
10-11	отрезок границы протяженностью 4,03 м проходит в направлении северо-восток
11-12	отрезок границы протяженностью 0,51 м проходит в направлении юго-восток
12-13	отрезок границы протяженностью 0,9 м проходит в направлении северо-восток
13-14	отрезок границы протяженностью 8,1 м проходит в направлении северо-запад

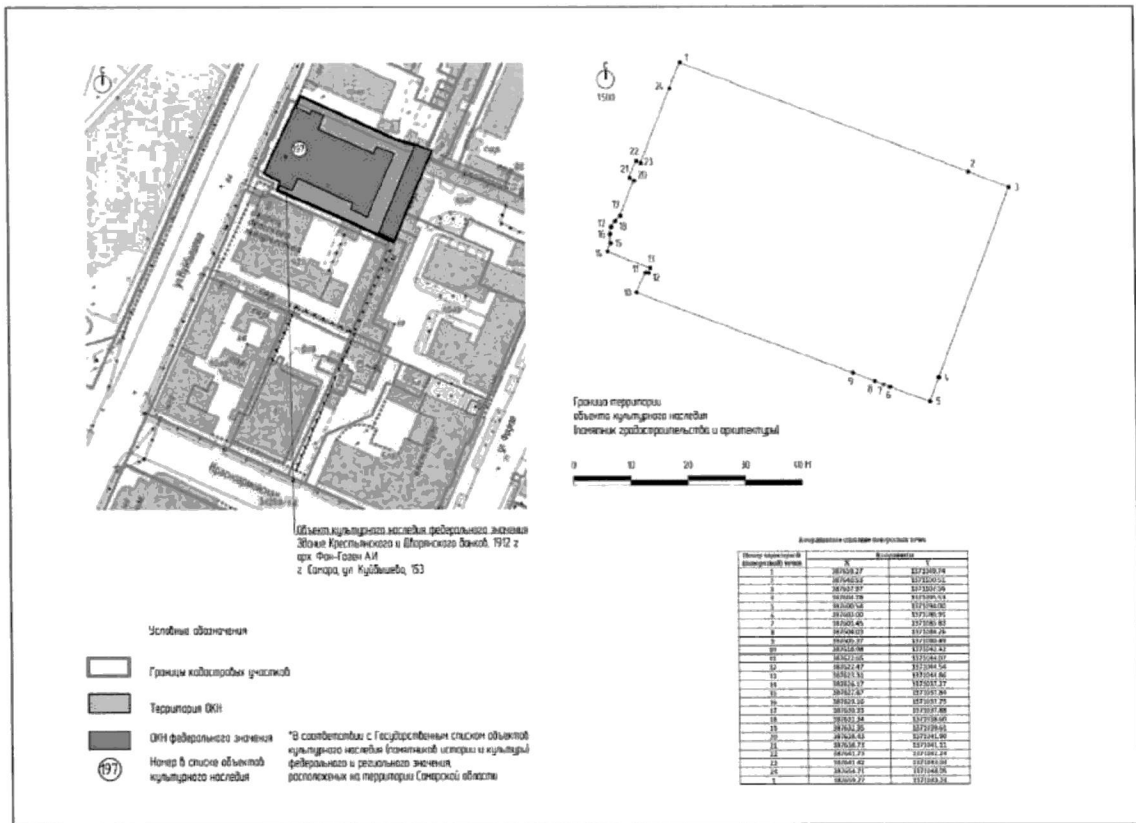
14-15	отрезок границы протяженностью 1,6 м проходит в направлении северо-восток
15-16	отрезок границы протяженностью 1,43 м проходит в направлении север
16-17	отрезок границы протяженностью 1,24 м проходит в направлении север
17-18	отрезок границы протяженностью 1,24 м проходит в направлении северо-восток
18-19	отрезок границы протяженностью 1,43 м проходит в направлении северо-восток
19-20	отрезок границы протяженностью 6,5 м проходит в направлении северо-восток
20-21	отрезок границы протяженностью 0,85 м проходит в направлении северо-запад
21-22	отрезок границы протяженностью 3,21 м проходит в направлении северо-восток
22-23	отрезок границы протяженностью 0,85 м проходит в направлении юго-восток
23-24	отрезок границы протяженностью 14,2 м проходит в направлении северо-восток
24-1	отрезок границы протяженностью 4,87 м проходит в направлении северо-восток

Координатное описание поворотных точек

Номер характерной (поворотной) точки	Координаты	
	X	Y
1	387659.27	1371049.74
2	387640.53	1371100.51
3	387637.97	1371107.56
4	387604.78	1371095.53
5	387600.54	1371094.00
6	387603.00	1371086.91
7	387603.45	1371085.83
8	387604.03	1371084.26
9	387605.37	1371080.49
10	387618.98	1371042.42
11	387622.65	1371044.07
12	387622.47	1371044.54
13	387623.31	1371044.86
14	387626.17	1371037.27

Номер характерной (поворотной) точки	Координаты	
	X	Y
15	387627.67	1371037.84
16	387629.10	1371037.75
17	387630.33	1371037.88
18	387631.34	1371038.60
19	387632.35	1371039.61
20	387638.43	1371041.90
21	387638.73	1371041.11
22	387641.73	1371042.24
23	387641.42	1371043.04
24	387654.71	1371048.05
1	387659.27	1371049.74

Схема границ территории объекта культурного наследия



ПРИЛОЖЕНИЕ 18
к приказу государственной
инспекции по охране объектов
культурного наследия Самарской области
от 07.03.2025 № 28

Границы территории объекта культурного наследия федерального значения
«Здание общественного собрания, 1914 г. арх. Вернер Д.А.»,
расположенного по адресу: г. Самара, ул. Куйбышева, д. 155,
уточнённый адрес: г. Самара, ул. Куйбышева, д. 157 / ул. Рабочая, д. 1

Границы территории объекта культурного наследия определены
следующим образом:

Участок между точками	Описание границ
1-2	отрезок границы протяженностью 1,53 м проходит в направлении северо-восток
2-3	отрезок границы протяженностью 0,94 м проходит в направлении северо-восток
3-4	отрезок границы протяженностью 0,44 м проходит в направлении северо-восток
4-5	отрезок границы протяженностью 0,38 м проходит в направлении северо-восток
5-6	отрезок границы протяженностью 1,01 м проходит в направлении северо-восток
6-7	отрезок границы протяженностью 1,64 м проходит в направлении восток
7-8	отрезок границы протяженностью 5,49 м проходит в направлении юго-восток
8-9	отрезок границы протяженностью 6,44 м проходит в направлении юго-восток
9-10	отрезок границы протяженностью 13,53 м проходит в направлении юго-восток
10-11	отрезок границы протяженностью 4,0 м проходит в направлении юго-восток
11-12	отрезок границы протяженностью 2,1 м проходит в направлении юго-восток
12-13	отрезок границы протяженностью 1,13 м проходит в направлении юго-восток

13-14	отрезок границы протяженностью 2,66 м проходит в направлении юго-запад
14-15	отрезок границы протяженностью 0,61 м проходит в направлении юго-запад
15-16	отрезок границы протяженностью 1,79 м проходит в направлении юго-запад
16-17	отрезок границы протяженностью 0,96 м проходит в направлении юго-запад
17-18	отрезок границы протяженностью 0,25 м проходит в направлении юго-восток
18-19	отрезок границы протяженностью 0,48 м проходит в направлении юго-восток
19-20	отрезок границы протяженностью 1,43 м проходит в направлении юго-восток
20-21	отрезок границы протяженностью 0,25 м проходит в направлении юго-восток
21-22	отрезок границы протяженностью 1,2 м проходит в направлении юго-восток
22-23	отрезок границы протяженностью 0,3 м проходит в направлении юго-восток
23-24	отрезок границы протяженностью 2,44 м проходит в направлении юго-восток
24-25	отрезок границы протяженностью 1,88 м проходит в направлении юго-запад
25-26	отрезок границы протяженностью 3,7 м проходит в направлении юго-запад
26-27	отрезок границы протяженностью 12,11 м проходит в направлении юго-запад
27-28	отрезок границы протяженностью 16,2 м проходит в направлении юго-запад
28-29	отрезок границы протяженностью 10,92 м проходит в направлении северо-запад
29-30	отрезок границы протяженностью 6,22 м проходит в направлении северо-запад
30-31	отрезок границы протяженностью 2,79 м проходит в направлении северо-запад
31-32	отрезок границы протяженностью 1,98 м проходит в направлении северо-запад
32-33	отрезок границы протяженностью 6,02 м проходит в направлении северо-запад
33-34	отрезок границы протяженностью 14,38 м проходит в направлении северо-запад

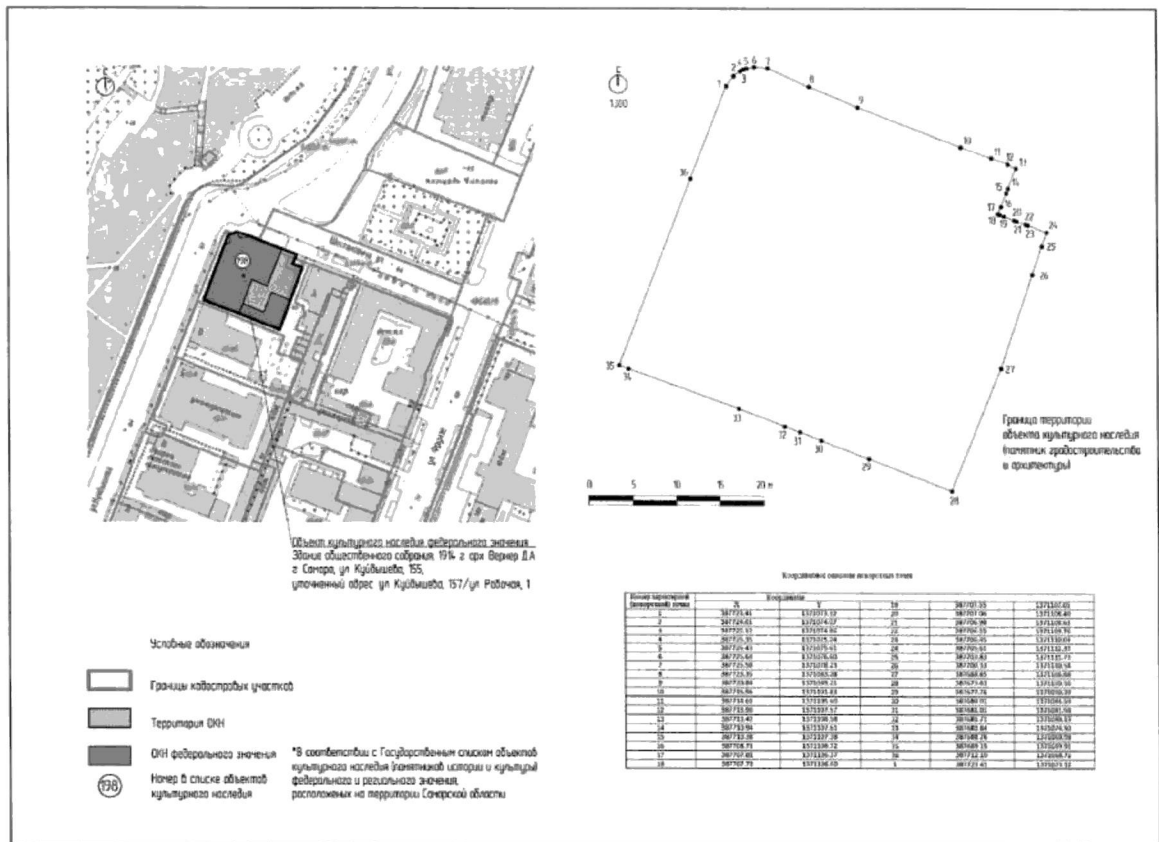
34-35	отрезок границы протяженностью 1,15 м проходит в направлении северо-запад
35-36	отрезок границы протяженностью 24,59 м проходит в направлении северо-восток
36-1	отрезок границы протяженностью 12,13 м проходит в направлении северо-восток

Координатное описание поворотных точек

Номер характерной (поворотной) точки	Координаты	
	X	Y
1	387723.41	1371073.12
2	387724.61	1371074.07
3	387725.12	1371074.86
4	387725.35	1371075.24
5	387725.43	1371075.61
6	387725.64	1371076.60
7	387725.50	1371078.23
8	387723.35	1371083.28
9	387720.84	1371089.21
10	387715.96	1371101.83
11	387714.61	1371105.60
12	387713.90	1371107.57
13	387713.42	1371108.58
14	387710.94	1371107.61
15	387710.38	1371107.38
16	387708.71	1371106.72
17	387707.81	1371106.37
18	387707.73	1371106.60
19	387707.55	1371107.05
20	387707.06	1371108.40
21	387706.98	1371108.63
22	387706.55	1371109.76
23	387706.45	1371110.04
24	387705.61	1371112.33
25	387703.83	1371111.73
26	387700.33	1371110.54
27	387688.85	1371106.68
28	387673.83	1371100.58
29	387677.76	1371090.39
30	387680.01	1371084.59

Номер характерной (поворотной) точки	Координаты	
	X	Y
31	387681.01	1371081.98
32	387681.71	1371080.13
33	387683.84	1371074.50
34	387688.76	1371060.98
35	387689.15	1371059.91
36	387712.10	1371068.72
1	387723.41	1371073.12

Схема границ территории объекта культурного наследия



ПРИЛОЖЕНИЕ 19
к приказу государственной
инспекции по охране объектов
культурного наследия Самарской области
от 07.03.2025 № 29

Границы территории объекта культурного наследия федерального значения
«Здание Волжско-Камского коммерческого банка. 1913 – 1915 гг.,
арх. Якунин В.И.», дополнительное наименование: «Здание,
в котором выступали М.А. Нексе и В.В. Маяковский»,
расположенного по адресу: г. Самара, ул. Куйбышева, д. 92

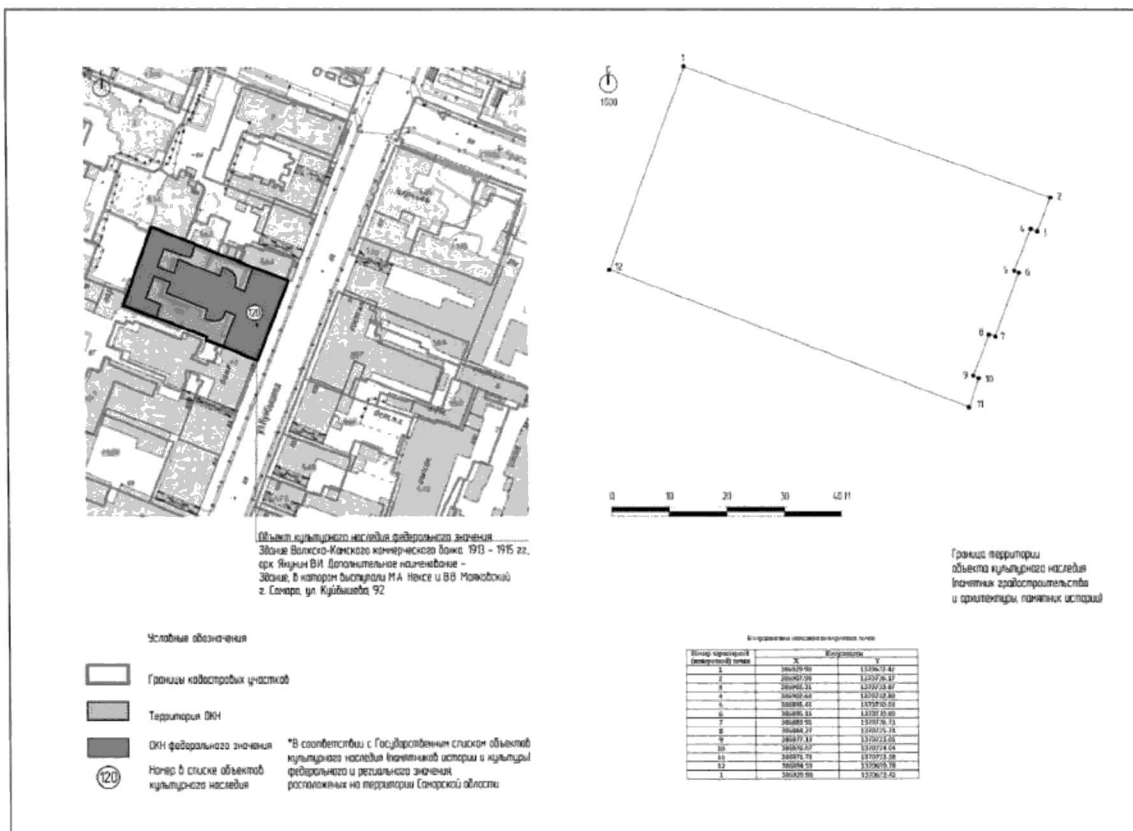
Границы территории объекта культурного наследия определены
следующим образом:

Участок между точками	Описание границ
1-2	отрезок границы протяженностью 67,41 м проходит в направлении юго-восток
2-3	отрезок границы протяженностью 6,12 м проходит в направлении юго-запад
3-4	отрезок границы протяженностью 1,12 м проходит в направлении северо-запад
4-5	отрезок границы протяженностью 7,74 м проходит в направлении юго-запад
5-6	отрезок границы протяженностью 0,81 м проходит в направлении юго-восток
6-7	отрезок границы протяженностью 11,96 м проходит в направлении юго-запад
7-8	отрезок границы протяженностью 1,05 м проходит в направлении северо-запад
8-9	отрезок границы протяженностью 7,64 м проходит в направлении юго-запад
9-10	отрезок границы протяженностью 1,09 м проходит в направлении юго-восток
10-11	отрезок границы протяженностью 5,23 м проходит в направлении юго-запад
11-12	отрезок границы протяженностью 66,66 м проходит в направлении северо-запад
12-1	отрезок границы протяженностью 37,5 м проходит в направлении северо-восток

Координатное описание поворотных точек

Номер характерной (поворотной) точки	Координаты	
	X	Y
1	386929.90	1370672.42
2	386907.98	1370736.17
3	386902.31	1370733.87
4	386902.68	1370732.80
5	386895.45	1370730.04
6	386895.16	1370730.80
7	386883.91	1370726.73
8	386884.27	1370725.74
9	386877.13	1370723.05
10	386876.67	1370724.04
11	386871.71	1370722.38
12	386894.59	1370659.78
1	386929.90	1370672.42

Схема границ территории объекта культурного наследия



ПРИЛОЖЕНИЕ 20
к приказу государственной
инспекции по охране объектов
культурного наследия Самарской области
от 04.03.2025 № 29

Границы территории объекта культурного наследия федерального значения «Здание Окружного суда, в котором в 1892 – 1893 гг. Ленин Владимир Ильич работал помощником присяжного поверенного. Здание бывшего Окружного суда, в котором в 1892 – 1893 гг. Ленин Владимир Ильич работал помощником присяжного поверенного. Окружной суд», расположенного по адресу: г. Самара, ул. Куйбышева, д. 60

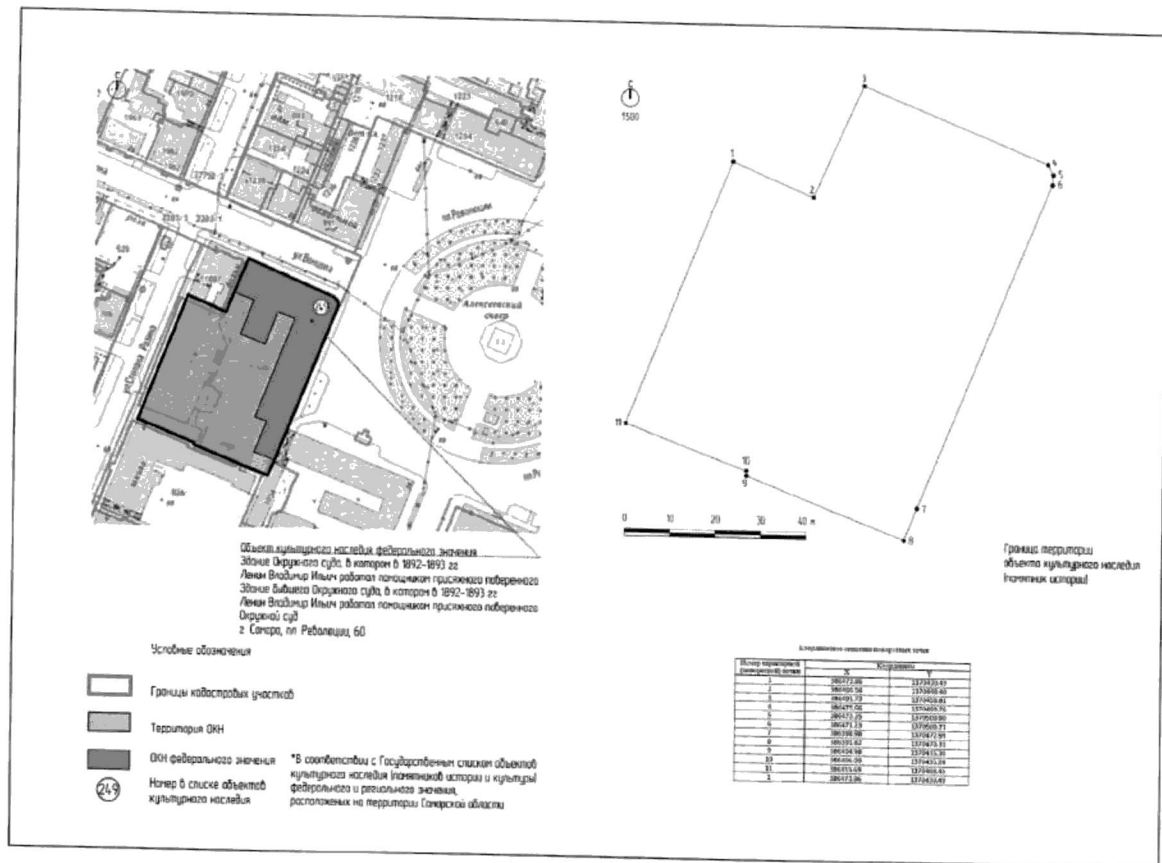
Границы территории объекта культурного наследия определены следующим образом:

Участок между точками	Описание границ
1-2	отрезок границы протяженностью 19,33 м проходит в направлении юго-восток
2-3	отрезок границы протяженностью 27,24 м проходит в направлении северо-восток
3-4	отрезок границы протяженностью 43,99 м проходит в направлении юго-восток
4-5	отрезок границы протяженностью 2,58 м проходит в направлении юго-восток
5-6	отрезок границы протяженностью 2,12 м проходит в направлении юг
6-7	отрезок границы протяженностью 77,39 м проходит в направлении юго-запад
7-8	отрезок границы протяженностью 7,64 м проходит в направлении юго-запад
8-9	отрезок границы протяженностью 37,4 м проходит в направлении северо-запад
9-10	отрезок границы протяженностью 1,11 м проходит в направлении север
10-11	отрезок границы протяженностью 28,49 м проходит в направлении северо-запад
11-1	отрезок границы протяженностью 62,2 м проходит в направлении северо-восток

Координатное описание поворотных точек

Номер характерной (поворотной) точки	Координаты	
	X	Y
1	386473.86	1370430.49
2	386466.56	1370448.40
3	386491.73	1370458.81
4	386475.66	1370499.76
5	386473.35	1370500.90
6	386471.23	1370500.71
7	386398.98	1370472.99
8	386391.82	1370470.31
9	386404.98	1370435.30
10	386406.09	1370435.28
11	386415.69	1370408.46
1	386473.86	1370430.49

Схема границ территории объекта культурного наследия



ПРИЛОЖЕНИЕ 21
к приказу государственной
инспекции по охране объектов
культурного наследия Самарской области
от 07.03.2025 № 29

Границы территории объекта культурного наследия федерального значения
«Памятник В.И. Чапаеву»,
расположенного по адресу: г. Самара, пл. имени Чапаева

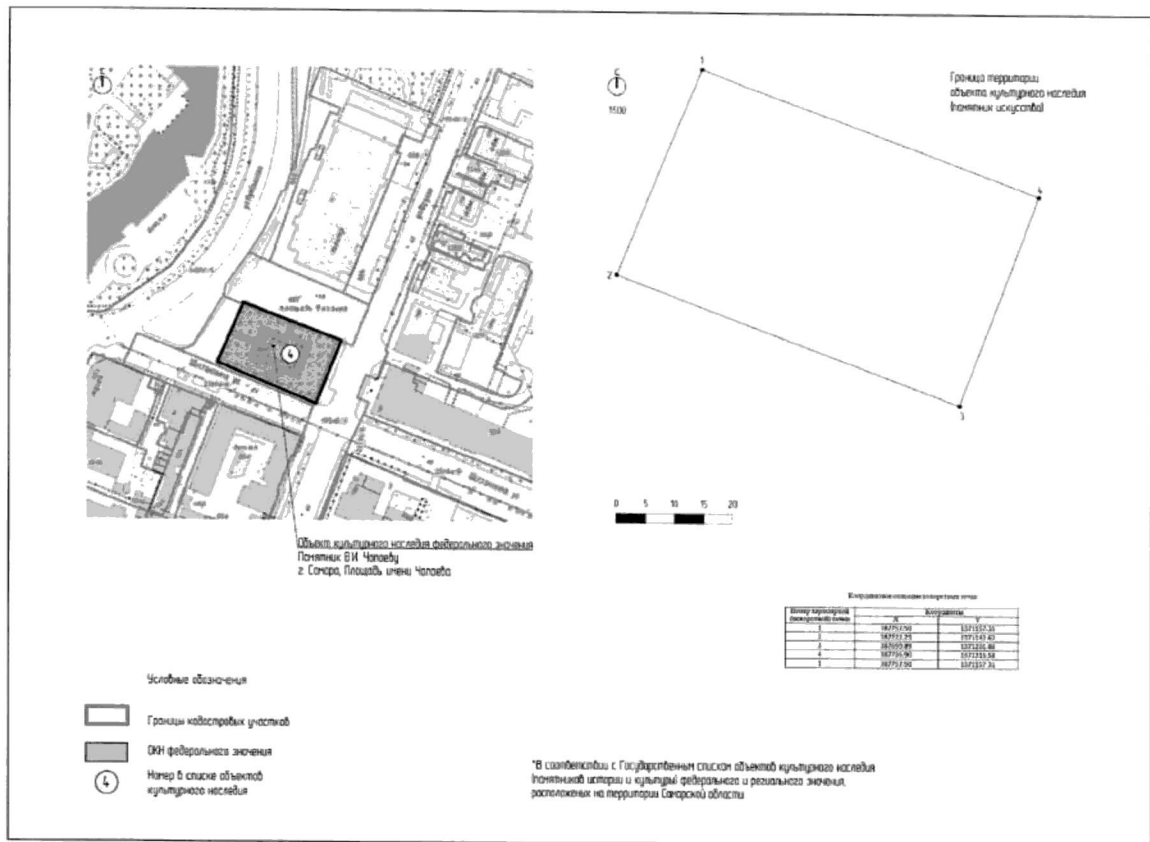
Границы территории объекта культурного наследия определены
следующим образом:

Участок между точками	Описание границ
1-2	отрезок границы протяженностью 38,19 м проходит в направлении юго-запад
2-3	отрезок границы протяженностью 63,34 м проходит в направлении юго-восток
3-4	отрезок границы протяженностью 38,53 м проходит в направлении северо-восток
4-1	отрезок границы протяженностью 62,14 м проходит в направлении северо-запад

Координатное описание поворотных точек

Номер характерной (поворотной) точки	Координаты	
	X	Y
1	387757.50	1371157.31
2	387722.25	1371142.62
3	387699.89	1371201.88
4	387735.90	1371215.58
1	387757.50	1371157.31

Схема границ территории объекта культурного наследия



ПРИЛОЖЕНИЕ 22
к приказу государственной
инспекции по охране объектов
культурного наследия Самарской области
от 07.03.2025 № 29

Границы территории объекта культурного наследия федерального значения
«Памятник В.И. Ленину»,
расположенного по адресу: г. Самара, пл. Революции

Границы территории объекта культурного наследия определены
следующим образом:

Участок между точками	Описание границ
1-2	отрезок границы протяженностью 7,26 м проходит в направлении северо-восток
2-3	отрезок границы протяженностью 7,63 м проходит в направлении восток
3-4	отрезок границы протяженностью 9,78 м проходит в направлении юго-восток
4-5	отрезок границы протяженностью 7,74 м проходит в направлении юго-восток
5-6	отрезок границы протяженностью 8,51 м проходит в направлении юго-восток
6-7	отрезок границы протяженностью 8,23 м проходит в направлении юго-восток
7-8	отрезок границы протяженностью 6,28 м проходит в направлении юго-запад
8-9	отрезок границы протяженностью 9,05 м проходит в направлении юго-запад
9-10	отрезок границы протяженностью 6,78 м проходит в направлении юго-запад
10-11	отрезок границы протяженностью 7,21 м проходит в направлении юго-запад
11-12	отрезок границы протяженностью 6,58 м проходит в направлении юго-запад
12-13	отрезок границы протяженностью 6,03 м проходит в направлении юго-запад
13-14	отрезок границы протяженностью 5,03 м проходит в направлении северо-запад

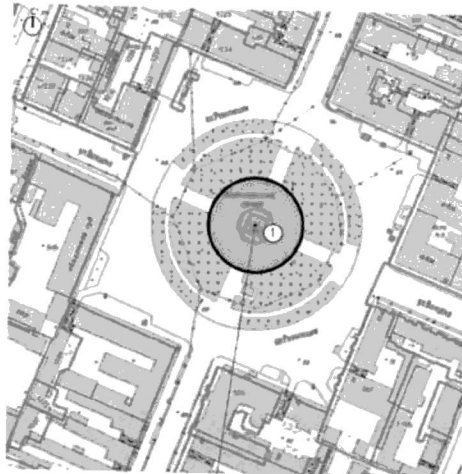
14-15	отрезок границы протяженностью 7,21 м проходит в направлении северо-запад
15-16	отрезок границы протяженностью 5,96 м проходит в направлении северо-запад
16-17	отрезок границы протяженностью 6,96 м проходит в направлении северо-запад
17-18	отрезок границы протяженностью 7,33 м проходит в направлении северо-запад
18-19	отрезок границы протяженностью 6,83 м проходит в направлении север
19-20	отрезок границы протяженностью 6,31 м проходит в направлении север
20-21	отрезок границы протяженностью 8,84 м проходит в направлении северо-восток
21-22	отрезок границы протяженностью 6,79 м проходит в направлении северо-восток
22-1	отрезок границы протяженностью 8,09 м проходит в направлении северо-восток

Координатное описание поворотных точек

Номер характерной (поворотной) точки	Координаты	
	X	Y
1	386481.78	1370566.73
2	386483.33	1370573.82
3	386482.44	1370581.40
4	386479.69	1370590.78
5	386474.89	1370596.86
6	386467.50	1370601.08
7	386459.40	1370602.54
8	386453.16	1370601.74
9	386444.55	1370598.98
10	386439.38	1370594.60
11	386435.29	1370588.66
12	386433.07	1370582.47
13	386432.43	1370576.47
14	386432.91	1370571.46
15	386435.26	1370564.64
16	386438.75	1370559.80
17	386444.13	1370555.39
18	386450.87	1370552.51

Номер характерной (поворотной) точки	Координаты	
	X	Y
19	386457.64	1370551.63
20	386463.88	1370552.53
21	386472.16	1370555.64
22	386477.45	1370559.89
1	386481.78	1370566.73

Схема границ территории объекта культурного наследия



Объект культурного наследия федерального значения
Памятник В.И. Ленину
г. Самара, Площадь Революции

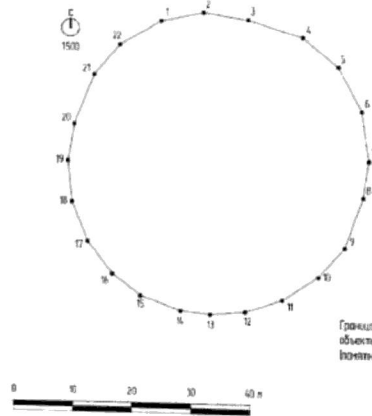
Условные обозначения

Границы кадастровых участков

ОКН федерального значения

Номер в списке объектов культурного наследия

*В соответствии с Государственным списком объектов культурного наследия (памятников истории и культуры) федерального и регионального значения, расположенных на территории Самарской области



Границы территории
объекта культурного наследия
(памятник искусства арх. Мамокер Н.Г.)

Вспомогательные координаты точек

Номер территории объекта культурного наследия	X	Y
1	484411.70	1310042.75
2	484413.12	1310041.40
3	484407.84	1310040.40
4	484399.09	1310039.70
5	484394.89	1310039.40
6	484392.00	1310039.00
7	484390.40	1310038.50
8	484389.00	1310038.00
9	484388.00	1310037.50
10	484387.00	1310037.00
11	484386.00	1310036.50
12	484385.00	1310036.00
13	484384.00	1310035.50
14	484383.00	1310035.00
15	484382.00	1310034.50
16	484381.00	1310034.00
17	484380.00	1310033.50
18	484379.00	1310033.00
19	484378.00	1310032.50
20	484377.00	1310032.00
21	484376.00	1310031.50
22	484375.00	1310031.00
1	484411.70	1310042.75

ПРИЛОЖЕНИЕ 23
к приказу государственной
инспекции по охране объектов
культурного наследия Самарской области
от 04.03.2025 № 26

Границы территории объекта культурного наследия федерального значения
«Дом, где в квартире-мастерской художника Ф.Е. Бурова
Ленин Владимир Ильич неоднократно бывал. Дом Жильцова»,
расположенного по адресу: г. Самара, ул. Венцека, д. 28

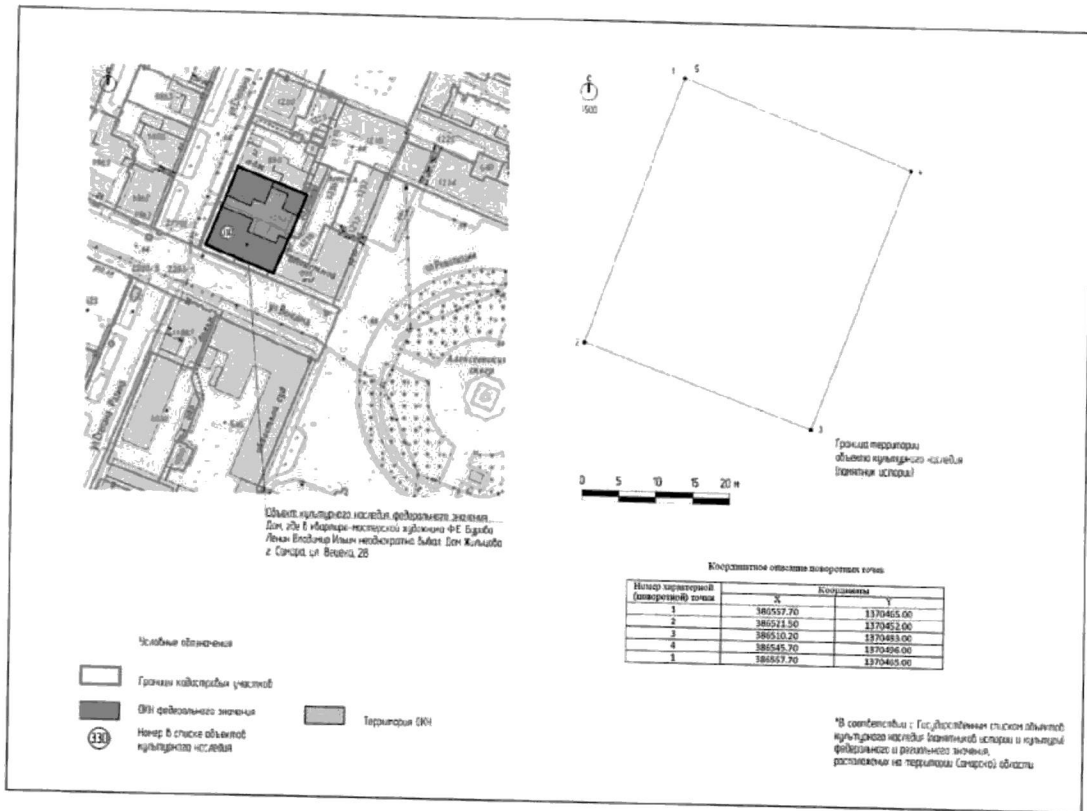
Границы территории объекта культурного наследия определены
следующим образом:

Участок между точками	Описание границ
1-2	отрезок границы протяженностью 38,5 м проходит в направлении юго-запад
2-3	отрезок границы протяженностью 32,995 м проходит в направлении юго-восток
3-4	отрезок границы протяженностью 37,805 м проходит в направлении северо-восток
4-1	отрезок границы протяженностью 33,242 м проходит в направлении северо-запад

Координатное описание поворотных точек

Номер характерной (поворотной) точки	Координаты	
	X	Y
1	386557.70	1370465.00
2	386521.50	1370452.00
3	386510.20	1370483.00
4	386545.70	1370496.00
1	386557.70	1370465.00

Схема границ территории объекта культурного наследия



ПРИЛОЖЕНИЕ 24
к приказу государственной
инспекции по охране объектов
культурного наследия Самарской области
от 04.03.2025 № 29

Границы территории объекта культурного наследия федерального значения
«Дом, где в квартире присяжного поверенного А.Н. Хардина
в 1892 – 1893 гг. Ленин Владимир Ильич неоднократно бывал»,
расположенного по адресу: г. Самара, ул. Венцека, д. 45

Границы территории объекта культурного наследия определены
следующим образом:

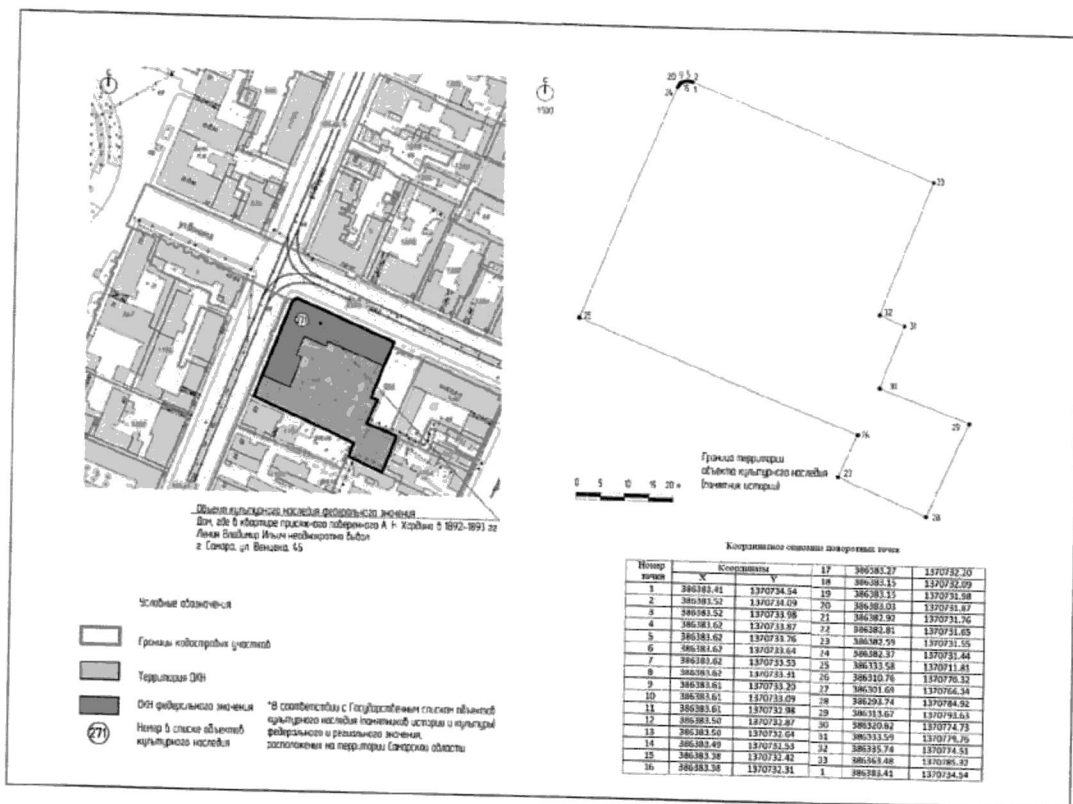
Участок между точками	Описание границ
1-2	отрезок границы протяженностью 0,1 м проходит в направлении запад
2-3	отрезок границы протяженностью 0,156 м проходит в направлении северо-запад
3-4	отрезок границы протяженностью 0,111 м проходит в направлении запад
4-5	отрезок границы протяженностью 0,111 м проходит в направлении запад
5-6	отрезок границы протяженностью 0,112 м проходит в направлении запад
6-7	отрезок границы протяженностью 0,222 м проходит в направлении запад
7-8	отрезок границы протяженностью 0,111 м проходит в направлении запад
8-9	отрезок границы протяженностью 0,111 м проходит в направлении запад
9-10	отрезок границы протяженностью 0,111 м проходит в направлении запад
10-11	отрезок границы протяженностью 0,157 м проходит в направлении юго-запад
11-12	отрезок границы протяженностью 0,222 м проходит в направлении запад
12-13	отрезок границы протяженностью 0,459 м проходит в направлении северо-запад

13-14	отрезок границы протяженностью 0,111 м проходит в направлении запад
14-15	отрезок границы протяженностью 0,157 м проходит в направлении юго-запад
15-16	отрезок границы протяженностью 0,111 м проходит в направлении запад
16-17	отрезок границы протяженностью 0,156 м проходит в направлении юго-запад
17-18	отрезок границы протяженностью 0,164 м проходит в направлении юго-запад
18-19	отрезок границы протяженностью 0,111 м проходит в направлении запад
19-20	отрезок границы протяженностью 0,157 м проходит в направлении юго-запад
20-21	отрезок границы протяженностью 0,156 м проходит в направлении юго-запад
21-22	отрезок границы протяженностью 0,157 м проходит в направлении юго-запад
22-23	отрезок границы протяженностью 0,246 м проходит в направлении юго-запад
23-24	отрезок границы протяженностью 0,247 м проходит в направлении юго-запад
24-25	отрезок границы протяженностью 52,59 м проходит в направлении юго-запад
25-26	отрезок границы протяженностью 62,795 м проходит в направлении юго-восток
26-27	отрезок границы протяженностью 9,906 м проходит в направлении юго-запад
27-28	отрезок границы протяженностью 20,211 м проходит в направлении юго-восток
28-29	отрезок границы протяженностью 21,754 м проходит в направлении северо-восток
29-30	отрезок границы протяженностью 20,136 м проходит в направлении северо-запад
30-31	отрезок границы протяженностью 13,91 м проходит в направлении северо-восток
31-32	отрезок границы протяженностью 5,682 м проходит в направлении северо-запад
32-33	отрезок границы протяженностью 29,771 м проходит в направлении северо-восток
33-1	отрезок границы протяженностью 54,561 м проходит в направлении северо-запад

Координатное описание поворотных точек

Номер характерной (поворотной) точки	Координаты	
	X	Y
1	386383.41	1370734.54
2	386383.52	1370734.09
3	386383.52	1370733.98
4	386383.62	1370733.87
5	386383.62	1370733.76
6	386383.62	1370733.64
7	386383.62	1370733.53
8	386383.62	1370733.31
9	386383.61	1370733.20
10	386383.61	1370733.09
11	386383.61	1370732.98
12	386383.50	1370732.87
13	386383.50	1370732.64
14	386383.49	1370732.53
15	386383.38	1370732.42
16	386383.38	1370732.31
17	386383.27	1370732.20
18	386383.15	1370732.09
19	386383.15	1370731.98
20	386383.03	1370731.87
21	386382.92	1370731.76
22	386382.81	1370731.65
23	386382.59	1370731.55
24	386382.37	1370731.44
25	386333.58	1370711.81
26	386310.76	1370770.32
27	386301.69	1370766.34
28	386293.74	1370784.92
29	386313.67	1370793.63
30	386320.62	1370774.73
31	386333.59	1370779.76
32	386335.74	1370774.51
33	386363.48	1370785.32
1	386383.41	1370734.54

Схема границ территории объекта культурного наследия



ПРИЛОЖЕНИЕ 25
к приказу государственной
инспекции по охране объектов
культурного наследия Самарской области
от 07.03.2025 № 29

Границы территории объекта культурного наследия федерального значения
«Дом, в котором жил В.И. Ленин в 1890 – 1893 гг.

В доме – мемориальный музей В.И. Ленина»,
уточнённое наименование: «Дом купца Рытикова, в котором жил
В.И. Ленин в 1890 – 1893 гг. В доме – мемориальный музей В.И. Ленина»,
расположенного по адресу: г. Самара, ул. Ленинская, д. 135

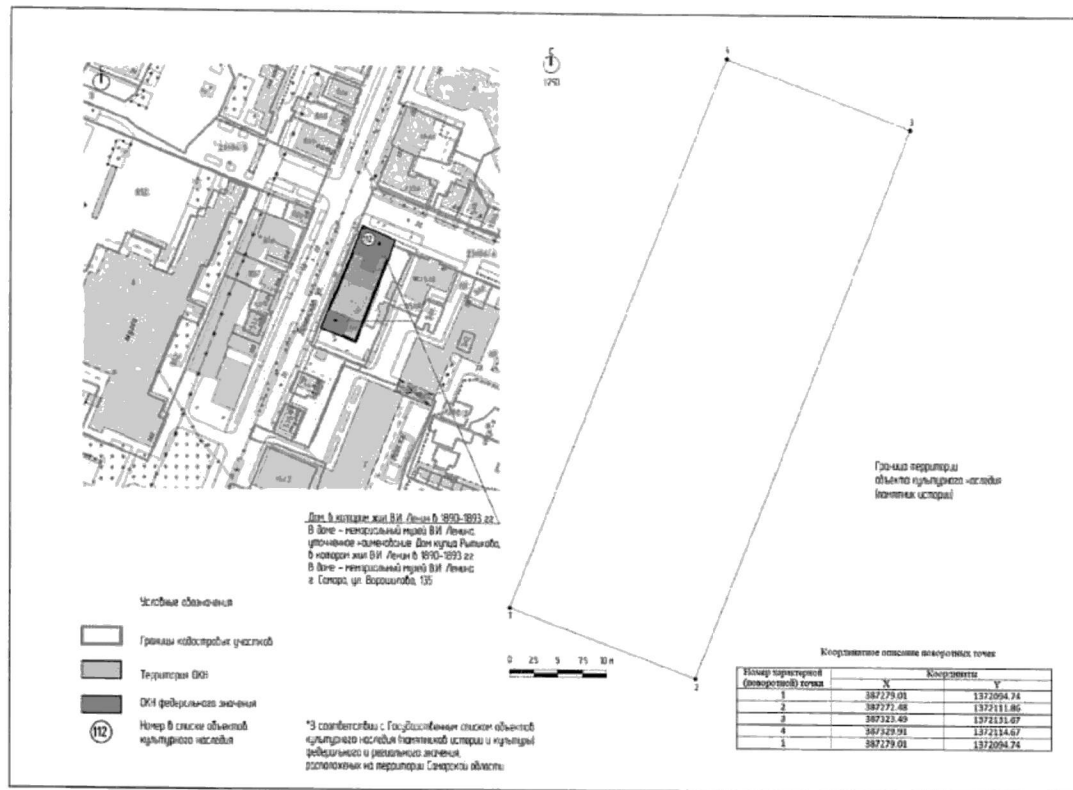
Границы территории объекта культурного наследия определены
следующим образом:

Участок между точками	Описание границ
1-2	отрезок границы протяженностью 18,32 м проходит в направлении юго-восток
2-3	отрезок границы протяженностью 54,72 м проходит в направлении северо-восток
3-4	отрезок границы протяженностью 18,17 м проходит в направлении северо-запад
4-1	отрезок границы протяженностью 54,66 м проходит в направлении юго-запад

Координатное описание поворотных точек

Номер характерной (поворотной) точки	Координаты	
	X	Y
1	387279.01	1372094.74
2	387272.48	1372111.86
3	387323.49	1372131.67
4	387329.91	1372114.67
1	387279.01	1372094.74

Схема границ территории объекта культурного наследия



ПРИЛОЖЕНИЕ 26
к приказу государственной
инспекции по охране объектов
культурного наследия Самарской области
от 07.03.2025 № 29

Границы территории объекта культурного наследия федерального значения
«Дом, где в квартире заведующего статистическим бюро Самарской земской
управы народника И.М. Красноперова Ленин Владимир Ильич
неоднократно бывал. Дом Коробова, Чаковского»,
расположенного по адресу: г. Самара, ул. Галактионовская, д. 39

Границы территории объекта культурного наследия определены
следующим образом:

Участок между точками	Описание границ
1-2	отрезок границы протяженностью 22,9 м проходит в направлении северо-восток
2-3	отрезок границы протяженностью 10,846 м проходит в направлении северо-запад
3-4	отрезок границы протяженностью 3,774 м проходит в направлении юго-запад
4-5	отрезок границы протяженностью 2,088 м проходит в направлении юго-восток
5-6	отрезок границы протяженностью 3,068 м проходит в направлении юго-запад
6-7	отрезок границы протяженностью 7,467 м проходит в направлении северо-запад
7-8	отрезок границы протяженностью 1,1 м проходит в направлении север
8-9	отрезок границы протяженностью 1,166 м проходит в направлении северо-запад
9-10	отрезок границы протяженностью 1 м проходит в направлении юго-восток
10-11	отрезок границы протяженностью 5,349 м проходит в направлении северо-запад
11-12	отрезок границы протяженностью 4,118 м проходит в направлении юго-запад
12-13	отрезок границы протяженностью 5,504 м проходит в направлении северо-запад

13-14	отрезок границы протяженностью 3,523 м проходит в направлении юго-запад
14-15	отрезок границы протяженностью 12,888 м проходит в направлении северо-запад
15-16	отрезок границы протяженностью 2,508 м проходит в направлении северо-восток
16-17	отрезок границы протяженностью 3,311 м проходит в направлении северо-запад
17-18	отрезок границы протяженностью 6,325 м проходит в направлении северо-восток
18-19	отрезок границы протяженностью 17,196 м проходит в направлении северо-запад
19-20	отрезок границы протяженностью 18,216 м проходит в направлении юго-запад
20-21	отрезок границы протяженностью 3,311 м проходит в направлении юго-восток
21-22	отрезок границы протяженностью 0,4 м проходит в направлении юг
22-23	отрезок границы протяженностью 0,2 м проходит в направлении юг
23-24	отрезок границы протяженностью 1,077 м проходит в направлении северо-восток
24-25	отрезок границы протяженностью 12,924 м проходит в направлении юго-восток
25-26	отрезок границы протяженностью 1 м проходит в направлении юг
26-27	отрезок границы протяженностью 0,4 м проходит в направлении юг
27-28	отрезок границы протяженностью 1,005 м проходит в направлении восток
28-29	отрезок границы протяженностью 0,08 м проходит в направлении север
29-30	отрезок границы протяженностью 4,176 м проходит в направлении юго-восток
30-31	отрезок границы протяженностью 1,166 м проходит в направлении юго-запад
31-32	отрезок границы протяженностью 1,044 м проходит в направлении юго-восток
32-33	отрезок границы протяженностью 0,4 м проходит в направлении север
33-34	отрезок границы протяженностью 6,426 м проходит в направлении юго-восток

34-35	отрезок границы протяженностью 21 м проходит в направлении юго-восток
35-36	отрезок границы протяженностью 1,02 м проходит в направлении восток
36-37	отрезок границы протяженностью 0,6 м проходит в направлении север
37-38	отрезок границы протяженностью 7,539 м проходит в направлении юго-восток
38-39	отрезок границы протяженностью 1 м проходит в направлении юг
39-40	отрезок границы протяженностью 0,5 м проходит в направлении юг
40-41	отрезок границы протяженностью 1 м проходит в направлении восток
41-42	отрезок границы протяженностью 1,221 м проходит в направлении северо-восток
42-43	отрезок границы протяженностью 1,118 м проходит в направлении юго-восток
43-44	отрезок границы протяженностью 0,6 м проходит в направлении юг
44-45	отрезок границы протяженностью 1,077 м проходит в направлении юго-восток
45-46	отрезок границы протяженностью 0,6 м проходит в направлении север
46-47	отрезок границы протяженностью 2,062 м проходит в направлении юго-восток
47-48	отрезок границы протяженностью 1,414 м проходит в направлении юго-запад
48-49	отрезок границы протяженностью 3,162 м проходит в направлении юго-восток
49-50	отрезок границы протяженностью 1 м проходит в направлении север
50-51	отрезок границы протяженностью 4,238 м проходит в направлении юго-восток
51-52	отрезок границы протяженностью 2,326 м проходит в направлении юго-запад
52-53	отрезок границы протяженностью 6,5 м проходит в направлении юго-восток
53-54	отрезок границы протяженностью 2,326 м проходит в направлении северо-восток
54-55	отрезок границы протяженностью 2,236 м проходит в направлении юго-восток

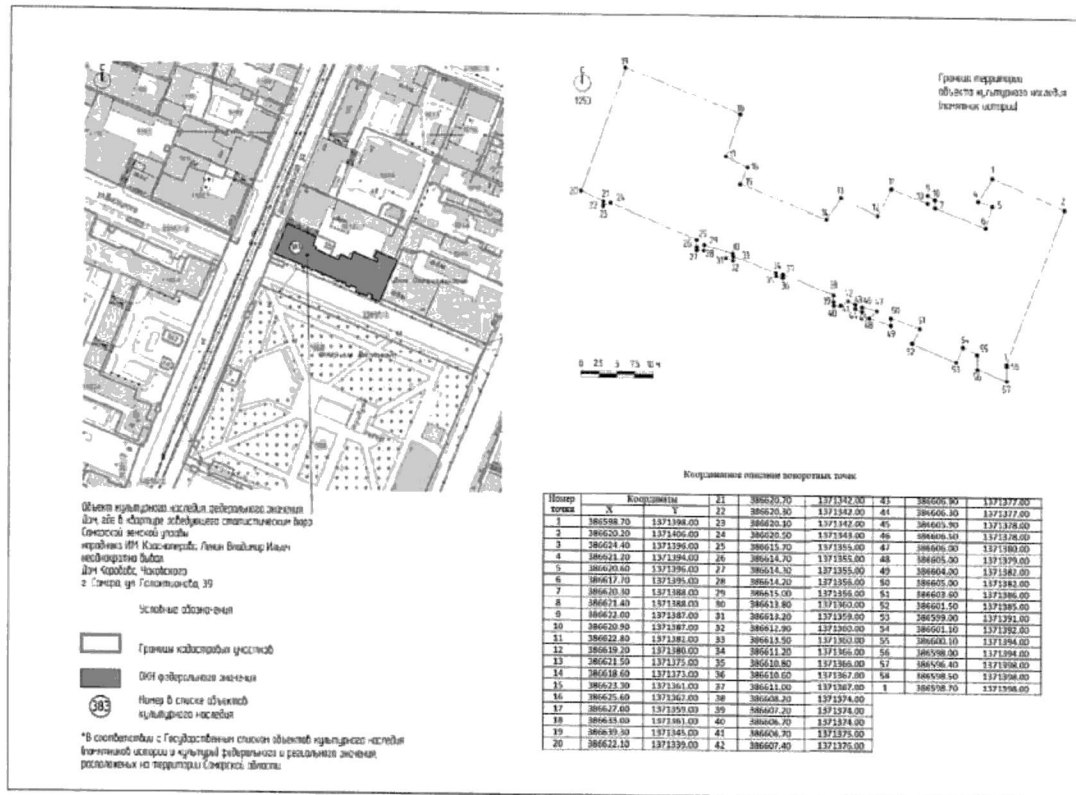
55-56	отрезок границы протяженностью 2,1 м проходит в направлении юг
56-57	отрезок границы протяженностью 4,308 м проходит в направлении юго-восток
57-58	отрезок границы протяженностью 2,1 м проходит в направлении север
58-1	отрезок границы протяженностью 0,2 м проходит в направлении север

Координатное описание поворотных точек

Номер характерной (поворотной) точки	Координаты	
	X	Y
1	386598.70	1371398.00
2	386620.20	1371406.00
3	386624.40	1371396.00
4	386621.20	1371394.00
5	386620.60	1371396.00
6	386617.70	1371395.00
7	386620.30	1371388.00
8	386621.40	1371388.00
9	386622.00	1371387.00
10	386620.90	1371387.00
11	386622.80	1371382.00
12	386619.20	1371380.00
13	386621.50	1371375.00
14	386618.60	1371373.00
15	386623.30	1371361.00
16	386625.60	1371362.00
17	386627.00	1371359.00
18	386633.00	1371361.00
19	386639.30	1371345.00
20	386622.10	1371339.00
21	386620.70	1371342.00
22	386620.30	1371342.00
23	386620.10	1371342.00
24	386620.50	1371343.00
25	386615.70	1371355.00
26	386614.70	1371355.00
27	386614.30	1371355.00
28	386614.20	1371356.00

Номер характерной (поворотной) точки	Координаты	
	X	Y
29	386615.00	1371356.00
30	386613.80	1371360.00
31	386613.20	1371359.00
32	386612.90	1371360.00
33	386613.50	1371360.00
34	386611.20	1371366.00
35	386610.80	1371366.00
36	386610.60	1371367.00
37	386611.00	1371367.00
38	386608.20	1371374.00
39	386607.20	1371374.00
40	386606.70	1371374.00
41	386606.70	1371375.00
42	386607.40	1371376.00
43	386606.90	1371377.00
44	386606.30	1371377.00
45	386605.90	1371378.00
46	386606.50	1371378.00
47	386606.00	1371380.00
48	386605.00	1371379.00
49	386604.00	1371382.00
50	386605.00	1371382.00
51	386603.60	1371386.00
52	386601.50	1371385.00
53	386599.00	1371391.00
54	386601.10	1371392.00
55	386600.10	1371394.00
56	386598.00	1371394.00
57	386596.40	1371398.00
58	386598.50	1371398.00
1	386598.70	1371398.00

Схема границ территории объекта культурного наследия



ПРИЛОЖЕНИЕ 27
к приказу государственной
инспекции по охране объектов
культурного наследия Самарской области
от 07.03.2015 № 28

Границы территории объекта культурного наследия федерального значения
«Дом, в котором в 1922 – 1924 гг. датский писатель-коммунист Мартин
Андерсен Нексе содержал детский дом для 65 детей-сирот»,
расположенного по адресу: г. Самара, ул. Галактионовская, д. 21

Границы территории объекта культурного наследия определены
следующим образом:

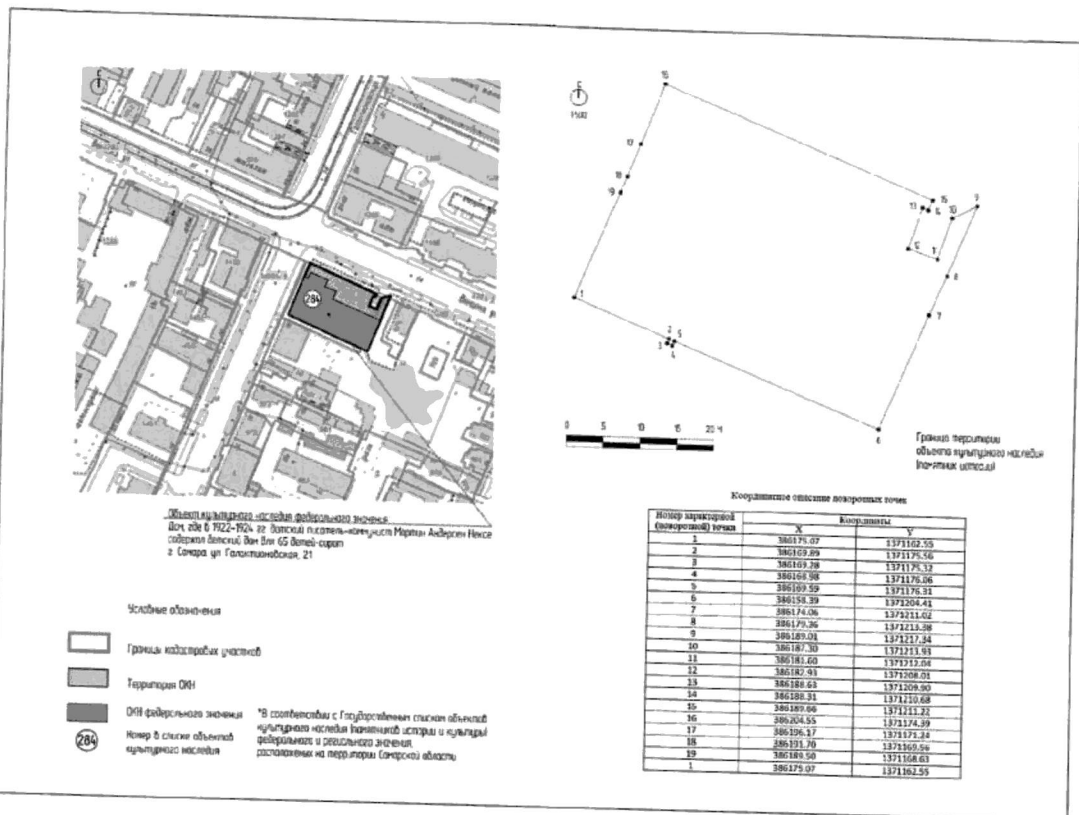
Участок между точками	Описание границ
1-2	отрезок границы протяженностью 14 м проходит в направлении юго-восток
2-3	отрезок границы протяженностью 0,65 м проходит в направлении юго-запад
3-4	отрезок границы протяженностью 0,803 м проходит в направлении юго-восток
4-5	отрезок границы протяженностью 0,65 м проходит в направлении северо-восток
5-6	отрезок границы протяженностью 30,248 м проходит в направлении юго-восток
6-7	отрезок границы протяженностью 17,002 м проходит в направлении северо-восток
7-8	отрезок границы протяженностью 5,804 м проходит в направлении северо-восток
8-9	отрезок границы протяженностью 10,434 м проходит в направлении северо-восток
9-10	отрезок границы протяженностью 3,820 м проходит в направлении юго-запад
10-11	отрезок границы протяженностью 6,003 м проходит в направлении юго-запад
11-12	отрезок границы протяженностью 4,244 м проходит в направлении северо-запад
12-13	отрезок границы протяженностью 6,003 м проходит в направлении северо-восток

13-14	отрезок границы протяженностью 0,847 м проходит в направлении юго-восток
14-15	отрезок границы протяженностью 1,452 м проходит в направлении северо-восток
15-16	отрезок границы протяженностью 39,722 м проходит в направлении северо-запад
16-17	отрезок границы протяженностью 8,953 м проходит в направлении юго-запад
17-18	отрезок границы протяженностью 4,769 м проходит в направлении юго-запад
18-19	отрезок границы протяженностью 2,395 м проходит в направлении юго-запад
19-1	отрезок границы протяженностью 15,65 м проходит в направлении юго-запад

Координатное описание поворотных точек

Номер характерной (поворотной) точки	Координаты	
	X	Y
1	386175.07	1371162.55
2	386169.89	1371175.56
3	386169.28	1371175.32
4	386168.98	1371176.06
5	386169.59	1371176.31
6	386158.39	1371204.41
7	386174.06	1371211.02
8	386179.36	1371213.38
9	386189.01	1371217.34
10	386187.30	1371213.93
11	386181.60	1371212.04
12	386182.93	1371208.01
13	386188.63	1371209.90
14	386188.31	1371210.68
15	386189.66	1371211.22
16	386204.55	1371174.39
17	386196.17	1371171.24
18	386191.70	1371169.56
19	386189.50	1371168.63
1	386175.07	1371162.55

Схема границ территории объекта культурного наследия



ПРИЛОЖЕНИЕ 28
к приказу государственной
инспекции по охране объектов
культурного наследия Самарской области
от 27.03.2025 № 28

Границы территории объекта культурного наследия федерального значения
«Дом, где в квартире зубного врача А.А. Кацнельсона в марте 1891 г.
состоялось первое публичное выступление
Ленина Владимира Ильича против народников»,
расположенного по адресу: г. Самара, ул. Куйбышева, д. 127

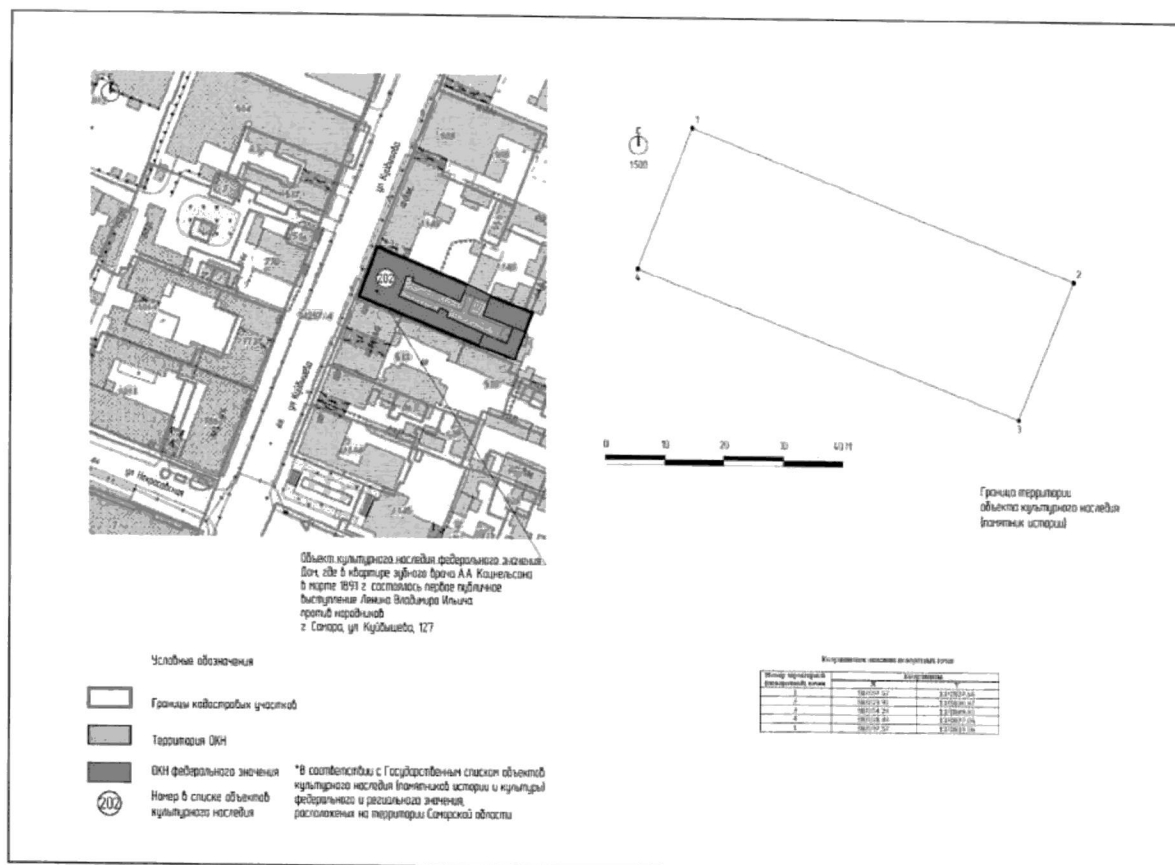
Границы территории объекта культурного наследия определены следующим образом:

Участок между точками	Описание границ
1-2	отрезок границы протяженностью 66,74 м проходит в направлении юго-восток
2-3	отрезок границы протяженностью 20,9 м проходит в направлении юго-запад
3-4	отрезок границы протяженностью 37,36 м проходит в направлении северо-запад
4-1	отрезок границы протяженностью 20,6 м проходит в направлении северо-восток

Координатное описание поворотных точек

Номер характерной (поворотной) точки	Координаты	
	X	Y
1	387097.57	1370834.56
2	387073.92	1370896.97
3	387054.24	1370889.92
4	387078.44	1370827.06
1	387097.57	1370834.56

Схема границ территории объекта культурного наследия



ПРИЛОЖЕНИЕ 29
к приказу государственной
инспекции по охране объектов
культурного наследия Самарской области
от 07.03.2025 № 25

Границы территории объекта культурного наследия федерального значения
«Дом, где в квартире члена группы русских яковинцев-бланкистов
М.П. Голубевой-Ясеновой в 1891 – 1893 гг. Ленин
Владимир Ильич неоднократно бывал»,
расположенного по адресу: г. Самара, ул. Куйбышева, д. 65

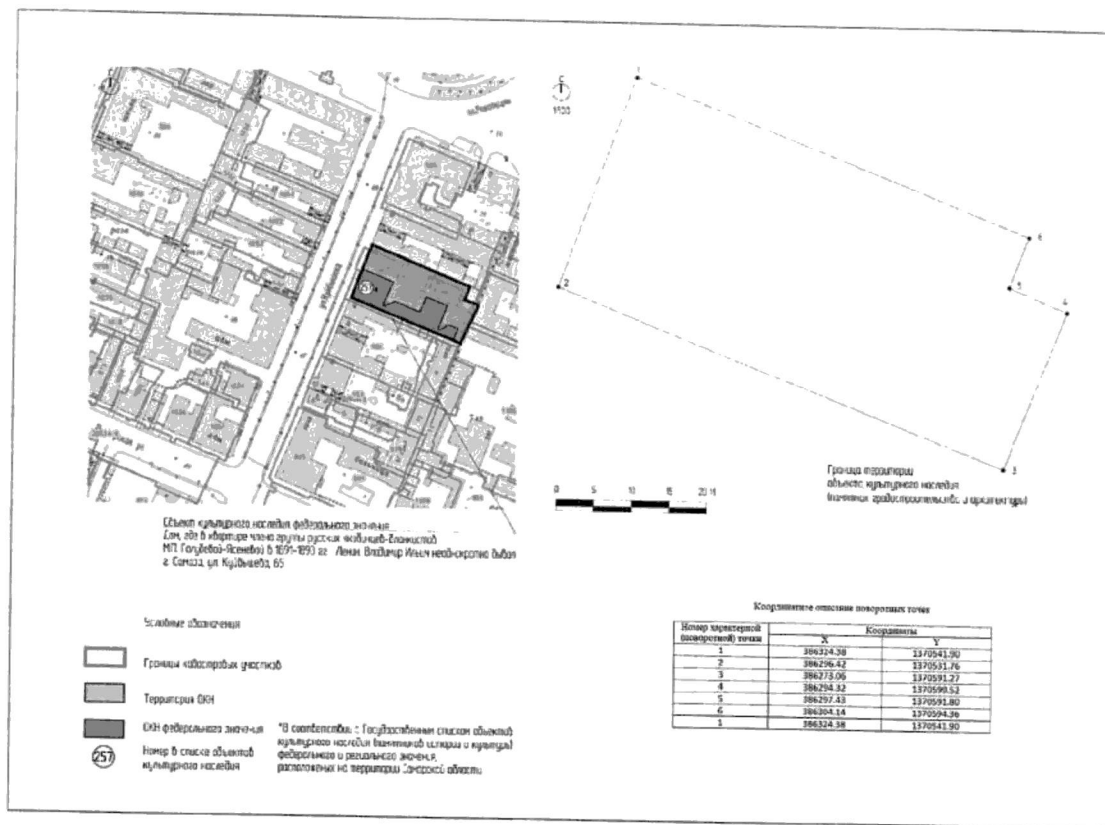
Границы территории объекта культурного наследия определены
следующим образом:

Участок между точками	Описание границ
1-2	отрезок границы протяженностью 29,7 м проходит в направлении юго-запад
2-3	отрезок границы протяженностью 63,933 м проходит в направлении юго-восток
3-4	отрезок границы протяженностью 22,8 м проходит в направлении северо-восток
4-5	отрезок границы протяженностью 8,325 м проходит в направлении северо-запад
5-6	отрезок границы протяженностью 7,184 м проходит в направлении северо-восток
6-1	отрезок границы протяженностью 56,227 м проходит в направлении северо-запад

Координатное описание поворотных точек

Номер характерной (поворотной) точки	Координаты	
	X	Y
1	386324.38	1370541.90
2	386296.42	1370531.76
3	386273.06	1370591.27
4	386294.32	1370599.52
5	386297.43	1370591.80
6	386304.14	1370594.36
1	386324.38	1370541.90

Схема границ территории объекта культурного наследия



ПРИЛОЖЕНИЕ 30
к приказу государственной
инспекции по охране объектов
культурного наследия Самарской области
от 04.03.2025 № 28

Границы территории объекта культурного наследия федерального значения
«Дом, в котором жил Ленин Владимир Ильич в 1889 – 1890 гг.

Дом Пономарева – Каткова»,
уточнённое наименование: «Дом Пономарева – Каткова,
в котором находилась 2-я квартира семьи Ульяновых»,
расположенного по адресу: г. Самара, ул. Пионерская, д. 6

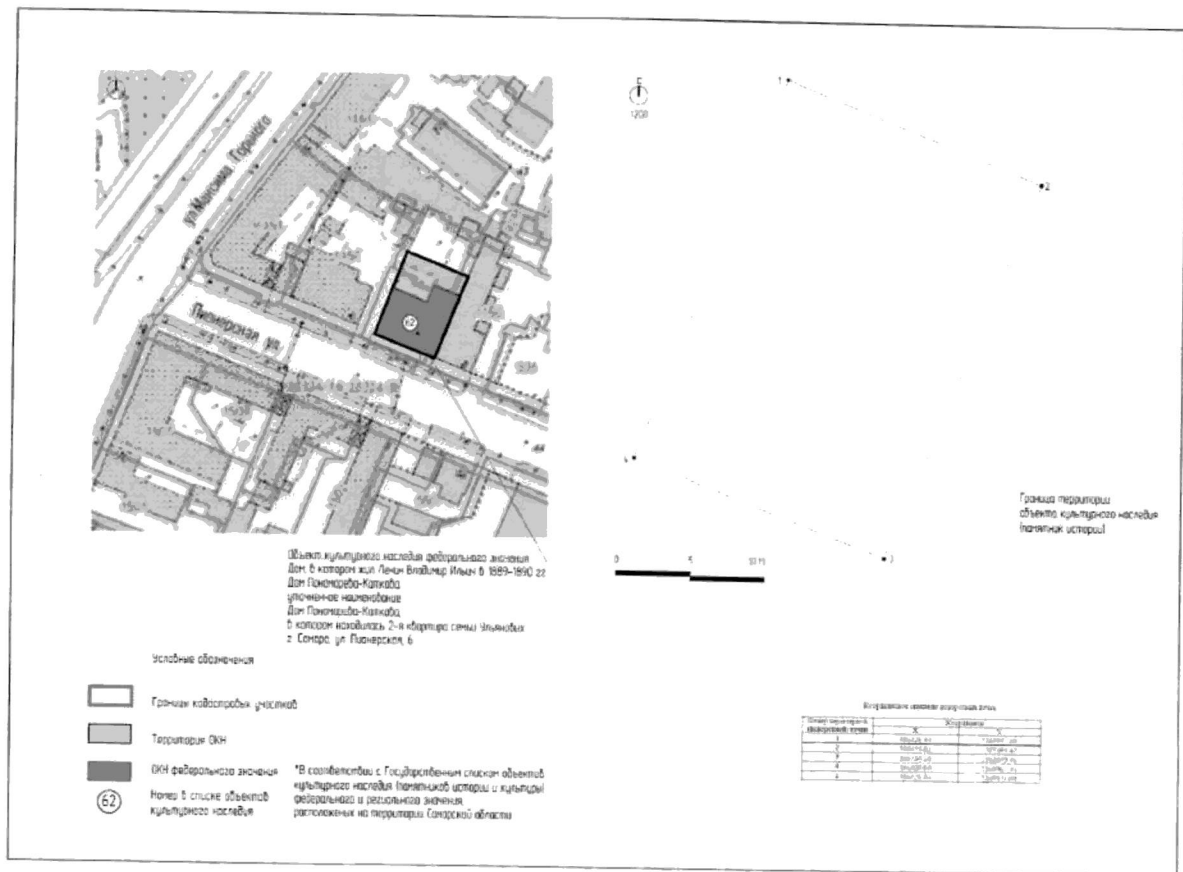
Границы территории объекта культурного наследия определены
следующим образом:

Участок между точками	Описание границ
1-2	отрезок границы протяженностью 18,55 м проходит в направлении юго-восток
2-3	отрезок границы протяженностью 27,5 м проходит в направлении юго-запад
3-4	отрезок границы протяженностью 18,3 м проходит в направлении северо-запад
4-1	отрезок границы протяженностью 27,61 м проходит в направлении северо-восток

Координатное описание поворотных точек

Номер характерной (поворотной) точки	Координаты	
	X	Y
1	386426.44	1369972.09
2	386419.81	1369989.42
3	386394.18	1369979.46
4	386400.60	1369962.35
1	386426.44	1369972.09

Схема границ территории объекта культурного наследия



ПРИЛОЖЕНИЕ 31
к приказу государственной
инспекции по охране объектов
культурного наследия Самарской области
от 07.03.2025 № 25

Границы территории объекта культурного наследия федерального значения
«Дом, в котором жил в 1895 году Горький Алексей Максимович.
В доме – мемориальный музей А.М. Горького»,
расположенного по адресу: г. Самара, ул. Степана Разина, д. 126

Границы территории объекта культурного наследия определены
следующим образом:

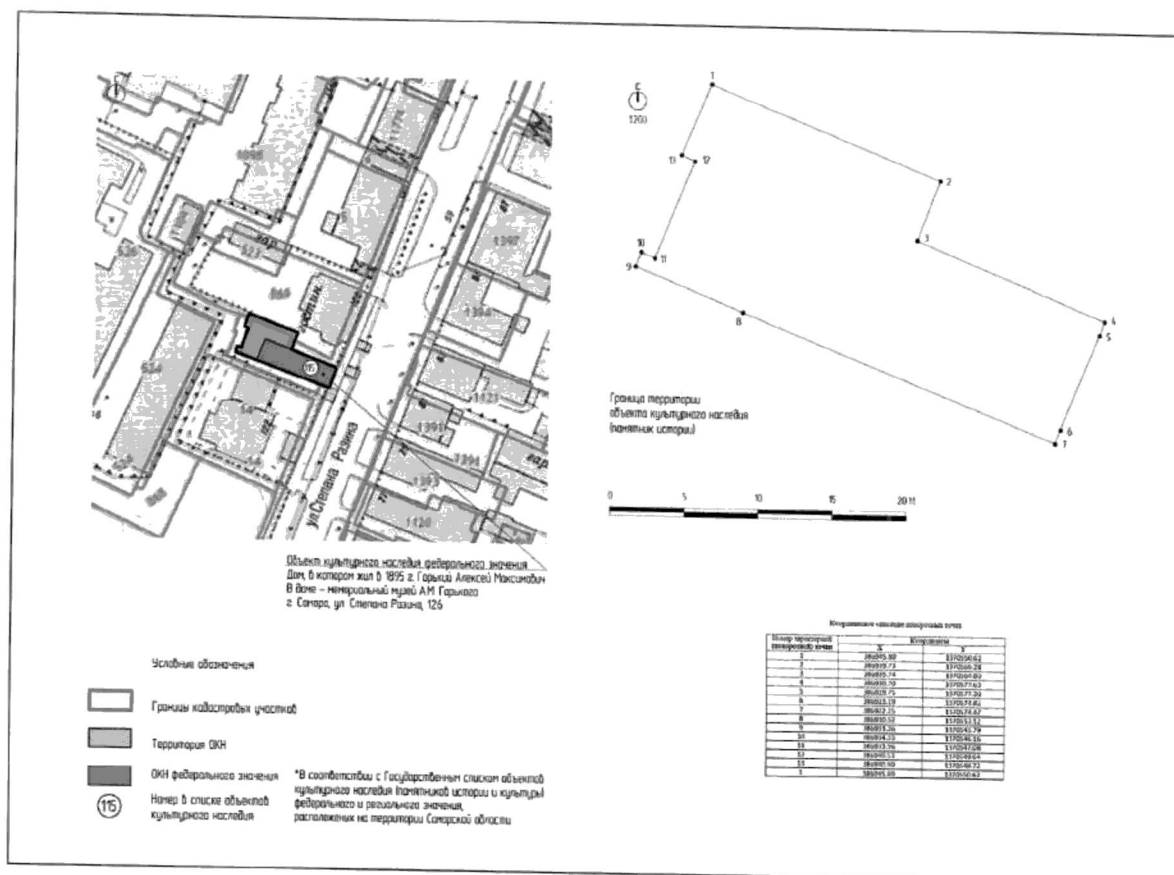
Участок между точками	Описание границ
1-2	отрезок границы протяженностью 16,79 м проходит в направлении юго-восток
2-3	отрезок границы протяженностью 4,26 м проходит в направлении юго-запад
3-4	отрезок границы протяженностью 13,79 м проходит в направлении юго-восток
4-5	отрезок границы протяженностью 1,0 м проходит в направлении юго-запад
5-6	отрезок границы протяженностью 7,01 м проходит в направлении юго-запад
6-7	отрезок границы протяженностью 1,01 м проходит в направлении юго-запад
7-8	отрезок границы протяженностью 22,89 м проходит в направлении северо-запад
8-9	отрезок границы протяженностью 7,86 м проходит в направлении северо-запад
9-10	отрезок границы протяженностью 1,04 м проходит в направлении северо-восток
10-11	отрезок границы протяженностью 0,99 м проходит в направлении юго-восток
11-12	отрезок границы протяженностью 7,05 м проходит в направлении северо-восток
12-13	отрезок границы протяженностью 1,0 м проходит в направлении северо-запад

13-1	отрезок границы протяженностью 5,26 м проходит в направлении северо-восток
------	--

Координатное описание поворотных точек

Номер характерной (поворотной) точки	Координаты	
	X	Y
1	386945.80	1370550.62
2	386939.73	1370566.28
3	386935.74	1370564.80
4	386930.70	1370577.63
5	386929.75	1370577.30
6	386923.19	1370574.82
7	386922.25	1370574.47
8	386930.52	1370553.12
9	386933.36	1370545.79
10	386934.33	1370546.16
11	386933.96	1370547.08
12	386940.53	1370549.64
13	386940.90	1370548.72
1	386945.80	1370550.62

Схема границ территории объекта культурного наследия



ПРИЛОЖЕНИЕ 32
к приказу государственной
инспекции по охране объектов
культурного наследия Самарской области
от 07.03.2025 № 29

Границы территории объекта культурного наследия федерального значения
«Дом, в котором в 1919 г. находился штаб южной группы
Восточного фронта под командованием Фрунзе Михаила Васильевича»,
уточнённое наименование: «Дом, в котором помещалась губернская земская
управа, в которой в 1902 г. работала Мария Ильинична Ульянова,
будучи высланной под гласный надзор полиции»,
расположенного по адресу: г. Самара, ул. Фрунзе, д. 116

Границы территории объекта культурного наследия определены
следующим образом:

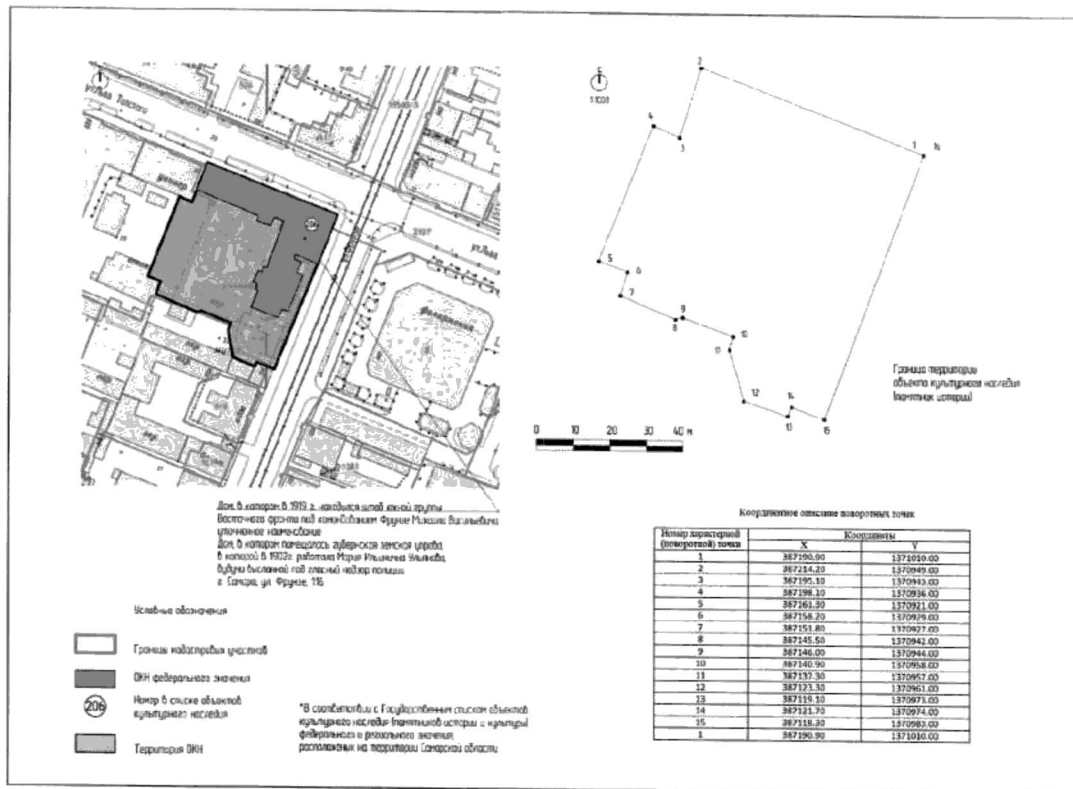
Участок между точками	Описание границ
1-2	отрезок границы протяженностью 65,3 м проходит в направлении северо-запад
2-3	отрезок границы протяженностью 20,02 м проходит в направлении юго-запад
3-4	отрезок границы протяженностью 7,616 м проходит в направлении северо-запад
4-5	отрезок границы протяженностью 39,74 м проходит в направлении юго-запад
5-6	отрезок границы протяженностью 8,58 м проходит в направлении юго-восток
6-7	отрезок границы протяженностью 6,705 м проходит в направлении юго-запад
7-8	отрезок границы протяженностью 16,269 м проходит в направлении юго-восток
8-9	отрезок границы протяженностью 2,062 м проходит в направлении северо-восток
9-10	отрезок границы протяженностью 14,9 м проходит в направлении северо-восток
10-11	отрезок границы протяженностью 3,736 м проходит в направлении юго-запад
11-12	отрезок границы протяженностью 14,56 м проходит в направлении юго-восток

12-13	отрезок границы протяженностью 12,714 м проходит в направлении юго-восток
13-14	отрезок границы протяженностью 2,786 м проходит в направлении северо-восток
14-15	отрезок границы протяженностью 9,621 м проходит в направлении юго-восток
15-1	отрезок границы протяженностью 77,458 м проходит в направлении северо-восток

Координатное описание поворотных точек

Номер характерной (поворотной) точки	Координаты	
	X	Y
1	387190.90	1371010.00
2	387214.20	1370949.00
3	387195.10	1370943.00
4	387198.10	1370936.00
5	387161.30	1370921.00
6	387158.20	1370929.00
7	387151.80	1370927.00
8	387145.50	1370942.00
9	387146.00	1370944.00
10	387140.90	1370958.00
11	387137.30	1370957.00
12	387123.30	1370961.00
13	387119.10	1370973.00
14	387121.70	1370974.00
15	387118.30	1370983.00
1	387190.90	1371010.00

Схема границ территории объекта культурного наследия



ПРИЛОЖЕНИЕ 33
к приказу государственной
инспекции по охране объектов
культурного наследия Самарской области
от 04.03.2025 № 29

Границы территории объекта культурного наследия федерального значения
«Дом губернатора («Белый дом»), XIX в.»,
расположенного по адресу: г. Самара, ул. Фрунзе, д. 167

Границы территории объекта культурного наследия определены
следующим образом:

Участок между точками	Описание границ
1-2	отрезок границы протяженностью 71,0 м проходит в направлении юго-восток
2-3	отрезок границы протяженностью 4,84 м проходит в направлении северо-восток
3-4	отрезок границы протяженностью 3,6 м проходит в направлении северо-восток
4-5	отрезок границы протяженностью 2,48 м проходит в направлении северо-восток
5-6	отрезок границы протяженностью 13,96 м проходит в направлении северо-восток
6-7	отрезок границы протяженностью 9,68 м проходит в направлении юго-восток
7-8	отрезок границы протяженностью 1,42 м проходит в направлении северо-восток
8-9	отрезок границы протяженностью 1,63 м проходит в направлении северо-восток
9-10	отрезок границы протяженностью 12,83 м проходит в направлении юго-восток
10-11	отрезок границы протяженностью 35,11 м проходит в направлении юго-запад
11-12	отрезок границы протяженностью 3,34 м проходит в направлении юго-восток
12-13	отрезок границы протяженностью 2,38 м проходит в направлении юго-запад
13-14	отрезок границы протяженностью 8,73 м проходит в направлении юго-запад

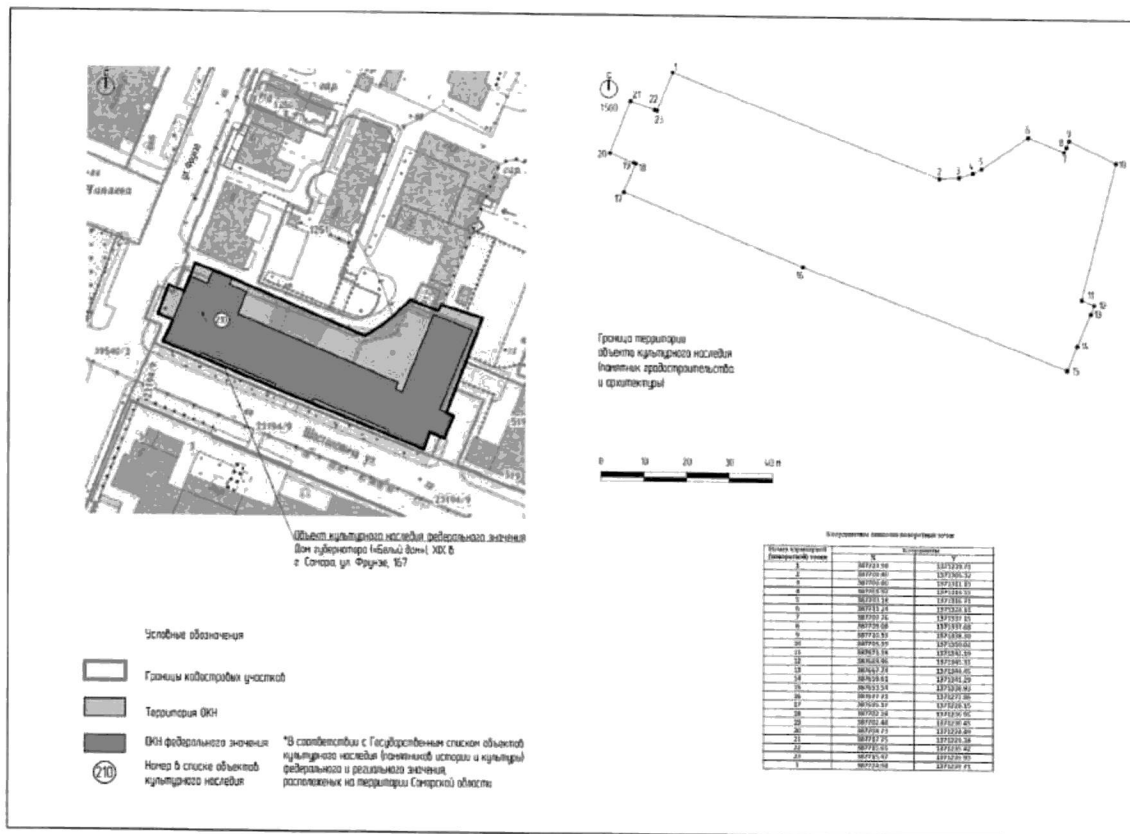
14-15	отрезок границы протяженностью 6,51 м проходит в направлении юго-запад
15-16	отрезок границы протяженностью 70,34 м проходит в направлении северо-запад
16-17	отрезок границы протяженностью 48,0 м проходит в направлении северо-запад
17-18	отрезок границы протяженностью 7,65 м проходит в направлении северо-восток
18-19	отрезок границы протяженностью 0,54 м проходит в направлении северо-запад
19-20	отрезок границы протяженностью 6,37 м проходит в направлении северо-запад
20-21	отрезок границы протяженностью 13,89 м проходит в направлении северо-восток
21-22	отрезок границы протяженностью 6,43 м проходит в направлении юго-восток
22-23	отрезок границы протяженностью 0,53 м проходит в направлении юго-восток
23-1	отрезок границы протяженностью 10,24 м проходит в направлении северо-восток

Координатное описание поворотных точек

Номер характерной (поворотной) точки	Координаты	
	X	Y
1	387724.98	1371239.71
2	387700.40	1371306.32
3	387700.80	1371311.15
4	387701.97	1371314.55
5	387703.18	1371316.71
6	387711.24	1371328.11
7	387707.76	1371337.15
8	387709.08	1371337.68
9	387710.59	1371338.30
10	387705.39	1371350.02
11	387671.16	1371342.19
12	387669.96	1371345.31
13	387667.74	1371344.45
14	387659.61	1371341.29
15	387653.54	1371338.93
16	387677.71	1371272.86

Номер характерной (поворотной) точки	Координаты	
	X	Y
17	387695.17	1371228.15
18	387702.28	1371230.95
19	387702.48	1371230.45
20	387704.73	1371224.49
21	387717.75	1371229.34
22	387715.65	1371235.42
23	387715.47	1371235.93
1	387724.98	1371239.71

Схема границ территории объекта культурного наследия



ПРИЛОЖЕНИЕ 34
к приказу государственной
инспекции по охране объектов
культурного наследия Самарской области
от 07.03.2025 № 28

Границы территории объекта культурного наследия федерального значения
«Здание городского театра. 1888 г., арх. Чичагов М.Н.»,
расположенного по адресу: г. Самара, пл. имени Чапаева

Границы территории объекта культурного наследия определены
следующим образом:

Участок между точками	Описание границ
1-2	отрезок границы протяженностью 23,61 м проходит в направлении юг
2-3	отрезок границы протяженностью 28,66 м проходит в направлении юго-запад
3-4	отрезок границы протяженностью 42,57 м проходит в направлении юго-запад
4-5	отрезок границы протяженностью 58,34 м проходит в направлении юго-восток
5-6	отрезок границы протяженностью 93,44 м проходит в направлении северо-восток
6-1	отрезок границы протяженностью 72,34 м проходит в направлении северо-запад

Координатное описание поворотных точек

Номер характерной (поворотной) точки	Координаты	
	X	Y
1	387876.02	1371192.25
2	387852.43	1371191.26
3	387824.22	1371186.23
4	387785.04	1371169.58
5	387763.61	1371223.84
6	387849.89	1371259.70
1	387876.02	1371192.25

ПРИЛОЖЕНИЕ 35
к приказу государственной
инспекции по охране объектов
культурного наследия Самарской области
от 07.03.2025 № 25

**Режим использования земельных участков в границах территории
объекта культурного наследия**

Общие указания.

1. В границах территории Объекта осуществляется: реставрация, приспособление для современного использования, консервация и ремонт объектов культурного наследия, а также реконструкция и ремонт зданий и сооружений, не являющихся объектами культурного наследия.

2. Проектирование и проведение землеустроительных, земляных, строительных, мелиоративных, хозяйственных и иных работ в границах территории Объекта подлежит согласованию с уполномоченным органом в области охраны объектов культурного наследия в установленном порядке.

3. Проектная документация по реставрации, приспособлению для современного использования, консервации объектов культурного наследия, а также реконструкции и капитальному ремонту объектов капитального строительства, не являющихся объектами культурного наследия, и их частей при физическом износе в границах территории Объекта подлежит согласованию с уполномоченным органом в области охраны объектов культурного наследия в установленном порядке.

В границах территории Объекта разрешается:

– ремонт, консервация и реставрация Объекта без изменения особенностей, составляющих предмет охраны Объекта, юридическими лицами и индивидуальными предпринимателями, имеющими лицензию на осуществление деятельности по сохранению объектов культурного наследия (памятников истории и культуры) народов Российской Федерации в соответствии с законодательством Российской Федерации;

– хозяйственная деятельность, не нарушающая целостность Объекта и не создающая угрозы его повреждения, разрушения или уничтожения;

– приспособление Объекта для современного использования в соответствии с видами разрешенного функционального использования без изменения его особенностей, составляющих предмет охраны;

– воссоздание – регенерация на научной основе утраченных исторических элементов Объекта и исторической застройки, имевших важное композиционное значение и не нарушающих визуальное восприятие Объекта с основных видовых точек;

- капитальный ремонт существующих объектов инженерной инфраструктуры (внешние сети водоснабжения, канализации, теплоснабжения, газоснабжения, электроснабжения, телефонизации) с последующей рекультивацией нарушенных участков;

- прокладка, ремонт и реконструкция дорожных коммуникаций, земляные и иные работы, не нарушающие целостность Объекта и не создающие угрозы его повреждения, разрушения или уничтожения;

- ремонт и реконструкция дорог, проездов, не нарушающих целостность Объекта и не создающие угрозы его повреждения, разрушения или уничтожения;

- благоустройство территории, реконструкция инженерных сетей и дорожных, пешеходных покрытий, использование в покрытии площадок, подходов и проездов традиционных материалов (камень, гранит и иные материалы, имитирующие натуральные), применение отдельно стоящего оборудования освещения, отвечающего характеристикам элементов исторической среды;

- проведение работ по озеленению и упорядочиванию существующего озеленения, проводимых, в том числе, с применением методов реставрации, направленных на формирование наиболее близкого к историческому контексту восприятия Объекта;

- установка на фасадах Объекта информационных надписей и обозначений, мемориальных досок не выше первого этажа Объекта;

- проведение работ по выявлению и изучению объектов археологического наследия, располагающихся на территории Объекта, в порядке, предусмотренном действующим законодательством;

- консервация и музеефикация объектов культурного наследия, объектов археологического наследия, а также культурного слоя, на основании комплексных научно-исследовательских работ;

- обеспечение мер пожарной безопасности Объекта;

- размещение только временных парковок и мест загрузки, обеспечивающих функционирование Объекта.

В границах территории Объекта запрещается:

- хозяйственная деятельность, создающая угрозы повреждения, разрушения или уничтожения Объекта;

- снос зданий, строений, сооружений, объектов обладающих признаками объекта культурного наследия или представляющих историко-культурную ценность при отсутствии положительного заключения государственной историко-культурной экспертизы;

- размещение объектов капитального строительства и их частей, а также проектирование, проведение землеустроительных работ, земляных,

строительных, хозяйственных и иных работ, не связанных с сохранением Объекта;

- установка технических устройств (антенн, кондиционеров и т. д.) на главных фасадах объектов культурного наследия, за исключением устройств необходимых для обеспечения безопасной эксплуатации Объекта при условии согласования соответствующего проекта размещения таких устройств с уполномоченным органом в области охраны объектов культурного наследия в установленном порядке;

- прокладка инженерных коммуникаций (теплотрасс, газопроводов, кабельных линий и пр.) надземным, воздушным способами и на фасадах объектов культурного наследия (памятников истории и культуры). Прокладка инженерных коммуникаций (теплотрасс, газопроводов, кабельных линий и пр.) подземным способом без согласования соответствующего проекта с уполномоченным органом в области охраны объектов культурного наследия в установленном порядке;

- вырубка зелёных насаждений, за исключением санитарных рубок и работ по регулированию зелёных насаждений в зонах зрительного восприятия объектов культурного наследия;

- установка киосков, павильонов, навесов; малых архитектурных форм, за исключением восстановления утраченных;

- размещение крупноформатных рекламных конструкций, а также рекламных конструкций искажающих визуальное восприятие Объекта;

- устройство стоянок автомобильного транспорта, за исключением временных парковок и мест загрузки, обеспечивающих функционирование Объекта;

- уничтожение предмета охраны Объекта.