



ЗАРЕГИСТРИРОВАН
Регистрационный номер
МТ- 25/268

Министерство транспорта и автомобильных дорог
Самарской области

ПРИКАЗ

« 19 » 09 2025 »

№ 268

О временном ограничении движения транспортных средств на автомобильных дорогах общего пользования регионального или межмуниципального значения в Самарской области в связи с проведением в Самарской области Международного спортивного форума «Россия – спортивная держава»

В целях обеспечения безопасности дорожного движения на автомобильных дорогах общего пользования регионального или межмуниципального значения в Самарской области в период проведения в Самарской области Международного спортивного форума «Россия – спортивная держава», во исполнении протокола заседания организационного комитета по подготовке Международного спортивного форума «Россия – спортивная держава» от 24.04.2025 в соответствии с постановлением Правительства Самарской области от 08.04.2014 № 180 «Об утверждении Порядка осуществления временных ограничения или прекращения движения транспортных средств по автомобильным дорогам регионального или межмуниципального значения в Самарской области и Порядка осуществления временных ограничения или прекращения движения транспортных средств по автомобильным дорогам местного значения в Самарской области», Положением о министерстве транспорта и автомобильных дорог Самарской области, утвержденным постановлением Правительства Самарской области от 20.06.2007 № 89, ПРИКАЗЫВАЮ:

1. Ввести временное ограничение движения с 0 часов 01 минуты 04.11.2025 по 23 часа 59 минут 07.11.2025 для грузовых транспортных

средств, имеющих разрешенную максимальную массу более 3,5 тонн, а также транспортных средств, осуществляющих перевозку опасных грузов, включая взрывоопасные, радиоактивные и отравляющие вещества, вооружение, боеприпасы на участках автомобильных дорог общего пользования регионального значения в Самарской области на территории городского округа Самара, в соответствии с прилагаемой временной схемой организации безопасности дорожного движения согласно приложению № 1 к настоящему приказу.

2. Временное ограничение движения не распространяется на:

транспортные средства медицинской и спасательной и почтовых служб, пожарной охраны и правоохранительных органов;

перевозку грузов, необходимых для ликвидации последствий стихийных бедствий или иных чрезвычайных происшествий;

транспортировку дорожно-строительной и дорожно-эксплуатационной техники и материалов, применяемых при проведении аварийно-восстановительных и ремонтных работ, работ по содержанию автомобильных дорог, при движении непосредственно к месту производства работ;

транспортные средства коммунальных и аварийных служб, а также машин и механизмов, применяемых при проведении аварийно-восстановительных работ;

транспортные средства федеральных органов исполнительной власти, в которых федеральным законом предусмотрена военная служба;

транспортные средства, используемые для оказания ритуальных услуг;

транспортные средства, осуществляющих доставку моторного топлива (бензин, дизельное топливо, газомоторное топливо) на автомобильные заправочные станции, расположенные в городском округе Самара при наличии путевого листа с указанием маршрута движения в период с 0 часов 00 минут по 06 часов 00 минут 04.11.2025, 05.11.2025, 06.11.2025 и 07.11.2025;

транспортные средства, осуществляющие перевозки пищевых продуктов при наличии путевого листа с указанием маршрута движения в

период с 0 часов 00 минут по 06 часов 00 минут 04.11.2025, 05.11.2025, 06.11.2025 и 07.11.2025;

3. АО «АСАДО» (Иванову) обеспечить установку временных дорожных знаков в срок до 25.10.2025 и их демонтаж в срок не более 1 (одного) дня после истечения срока действия временных ограничений движения, предусмотренного пунктом 1 настоящего приказа.

4. Опубликовать настоящий приказ в средствах массовой информации.

5. Управлению организационного, документационного и кадрового обеспечения (Седых) обеспечить размещение данного приказа на официальном сайте министерства транспорта и автомобильных дорог Самарской области.

6. Рекомендовать администрации городского округа Самара (Носкову) принять нормативный правовой акт об ограничении движения для грузовых транспортных средств, имеющих разрешенную максимальную массу более 3,5 тонн, а также транспортных средств, осуществляющих перевозку опасных грузов, включая взрывоопасные, радиоактивные и отравляющие вещества, вооружение, боеприпасы, на участках автомобильных дорог общего пользования местного значения городского округа Самара в периоды, предусмотренные пунктом 1 настоящего приказа.

7. Контроль за исполнением настоящего приказа возложить на заместителя министра транспорта и автомобильных дорог Самарской области Е.Л.Паймулина.

8. Настоящий приказ вступает в силу с момента официального опубликования.

Врио министра
транспорта и
автомобильных дорог
Самарской области



А.В.Денисенко

ПРОЕКТ ОРГАНИЗАЦИИ ДОРОЖНОГО ДВИЖЕНИЯ
на период временного ограничения движения транспорта
с 00:10 4 ноября 2025 года до 6:00 8 ноября 2025 года
(Схема установки ТСОДД)

№ 268

Место проведения работ:

Въезд в город: Самарское шоссе; Стромилловское шоссе; ул. Утевская;
Южное шоссе; Кировский мост; Аэропортовское шоссе; М-5, подъезд к
Самаре, 11-й километр; а/д «Волжский-Курумоч-М-5»; а/д «М-5-
Прибрежный»

СОГЛАСОВАНО

Департамент транспорта Администрации
городского округа Самара

ДЕПАРТАМЕНТ
транспорта
Администрации городского округа Самара
Заместитель руководителя департамента
_____ А.С. Карпочев
« 09 » 09 25

Управление ГИБДД ГУ МВД России
по Самарской области

Заместитель начальника отдела
дорожной инспекции
УГАИ ГУ МВД России
по Самарской области
подполковник полиции
_____ Кудашев
Артём Николаевич

Министерство транспорта и автомобильных
дорог Самарской области

Министерство транспорта и автомобильных
дорог Самарской области
Департамент автомобильных дорог
автомобильных дорог
СОГЛАСОВАНО
_____ Е.А. Гасинский
« 10 » 09 25
Срок согласования _____ года

Федеральное управление автомобильных
дорог «Большая Волга»

Содержание

Введение

Задание на проектирование.

1. Анализ существующей дорожно-транспортной ситуации.
2. Проектные решения по организации дорожного движения.
3. Расчет объемов строительно-монтажных работ.
4. Оценка эффективности мероприятий по организации дорожного движения.

Сводные ведомости.

Ведомость размещения дорожных знаков.

Ведомость дорожной разметки.

Графическая часть.

Введение

Проект организации дорожного движения (далее – ПОДД) разрабатывается на период эксплуатации автомобильных дорог местного значения городского округа Самара (или их участков). ПОДД выполняется на основании натуральных обследований.

Задание на проектирование

ПОДД выполняется в соответствии с требованиями Приказа Минтранса России от 18.02.2025 г. № 49 «Об устранении требований по составу и содержанию и документации по организации дорожного движения» и действующих нормативных документов в области организации дорожного движения.

1. Анализ существующей дорожно-транспортной ситуации

Рассматриваемые участки расположены на въезде в г. Самара.

Покрытие проезжей части – асфальтобетон.

На рассматриваемом участке проходят маршруты общественного транспорта (автобусы, маршрутное такси).

Движение грузового транспорта разрешено.

Движение пешеходов и велосипедистов осуществляется по тротуарам по обеим сторонам рассматриваемого участка.

Примыкающие к проезжей части парковочные пространства присутствуют. Парковка вдоль проезжей части разрешена.

Железнодорожные переезды отсутствуют.

На рассматриваемом участке за последние 3 года произошло 0 ДТП.

2. Проектные решения по организации дорожного движения

Данным ПОДД запланировано проведение комплекса мероприятий по организации дорожного движения.

Необходимо установить дорожные знаки 3.4 «Движение грузовых автомобилей запрещено» и информационные дорожные щиты на период временного ограничения движения транспорта с 00:10 4 ноября 2025 года до 6:00 8 ноября 2025 года. Въезд в город: Самарское шоссе; Стромиловское шоссе; ул. Утевская; Южное шоссе; Кировский мост; Аэропортовское шоссе; М-5, подъезд к Самаре, 11-й километр; а/д «Волжский-Курумоч-М-5»; а/д «М-5-Прибрежный»; развязка М5 с пересечением с Аэропортовским шоссе; ул. Родниковая в районе Рождествено-Грузовой переправы; магистраль Центральная вблизи поселка Петра Дубрава.

3. Расчет объемов строительного-монтажных работ

Расчет объемов строительного-монтажных работ осуществлен на основании проектных решений по организации дорожного движения и представлен в сводных ведомостях ПОДД.

Срок выполнения работ – по мере финансирования.

4. Оценка эффективности мероприятий по организации дорожного движения

В результате реализации ПОДД ожидается повышение безопасности дорожного движения, снижение предпосылок возникновения ДТП, оптимизация условий движения транспортных средств и пешеходов и повышения уровня текущего содержания дорог и ТСОДД.

СВОДНЫЕ ВЕДОМОСТИ ПОДД

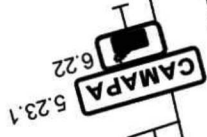
Ведомость размещения дорожных знаков

Тип по ГОСТ	Наименование	Количество, шт.	Статус
3.4	Движение грузовых автомобилей запрещено	16	Требуется
8.3.1	Направление действия	1	Требуется
8.3.2	Направление действия	1	Требуется
Информационный щит		14	Требуется

Карта узлов



Самарское шоссе



6.22



3.4

ВНИМАНИЕ!
с 00 часов 10 минут 4 ноября до 6 часов 00 минут 8 ноября движение грузового транспорта и транспорта, перевозящего опасные грузы всех категорий, **ЗАПРЕЩЕНО!**




Стромиловское шоссе

Ул. Школьная

ВНИМАНИЕ!
с 00 часов 10 минут 4 ноября до 6 часов 00 минут 8 ноября движение грузового транспорта и транспорта, перевозящего опасные грузы всех категорий, **ЗАПРЕЩЕНО!**



КАМАРА 5.23.1



6.22

1.24.4



~~**КАМАРА**~~ 5.24.1



ул. Промышленная

ул. Ушевская

5.24.1



1.24.4



САМАРА 5.23.1

6.22



3.4

ВНИМАНИЕ!
с 00 часов 10 минут 4 ноября до 6 часов 00 минут 8 ноября движение грузового транспорта и транспорта, перевозящего опасные грузы всех категорий, **ЗАПРЕЩЕНО!**



Куровский мост

ВНИМАНИЕ!
с 00 часов 10 минут 4 ноября до 6 часов 00 минут 8 ноября движение грузового транспорта и транспорта, перевозящего опасные грузы всех категорий, **ЗАПРЕЩЕНО!**



САМАРА 5.23.1



1.24.4



1.24.4



1.24.4



5.24.1

Аэропортное шоссе

д/д Самара-Бугуруслан

ВНИМАНИЕ!
с 00 часов 10 минут 4 ноября до 6 часов 00 минут 8 ноября движение грузового транспорта и транспорта, перевозящего опасные грузы всех категорий, **ЗАПРЕЩЕНО!**



3.4



САМАРА

5.23.1

6.22



1.24.4



1.24.4



САМАРА

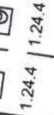
5.24.1

ВНИМАНИЕ!
с 00 часов 10 минут 4 ноября до 6 часов 00 минут 8 ноября движение грузового транспорта и транспорта, перевозящего опасные грузы всех категорий, **ЗАПРЕЩЕНО!**



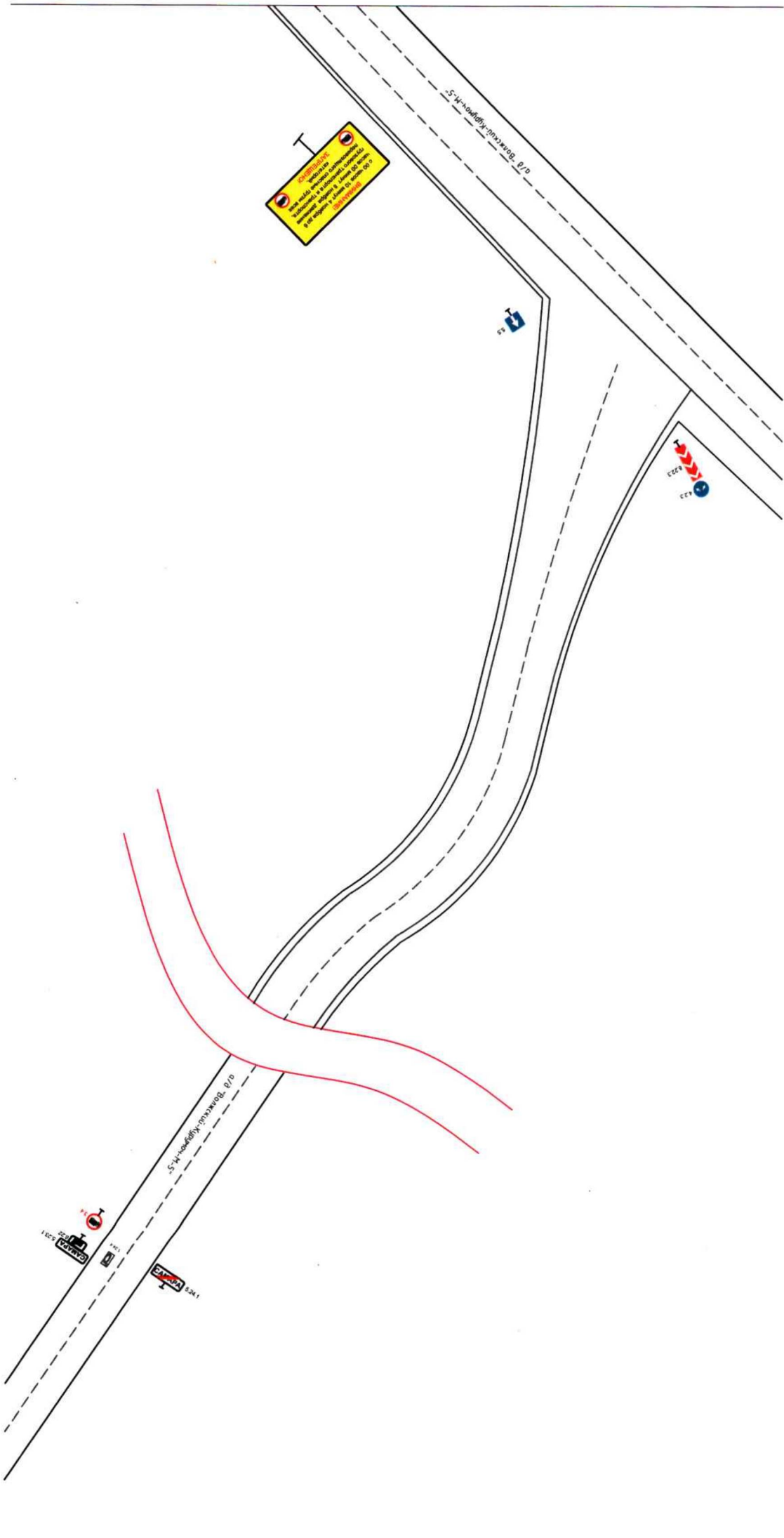
САМАРА 5.23.1
6.22

САМАРА 5.23.1
6.22



М-5, подъезд к Самаре,
11-й километр

~~САМАРА~~ 5.24.1



СЭГЭЭЛЭЛТ
Энэ замыг зориулан хөндөгчдийг
хүндэтгэн ашиглахыг хориглох
тухайн тэмдэгт. Хэрэв тэд үүнийг
ашиглахыг зөвшөөрнө.

СЭГЭЭЛЭЛТ
1000

СЭГЭЭЛЭЛТ
0.2x1

020

а/д "М-5-Прибрежный"

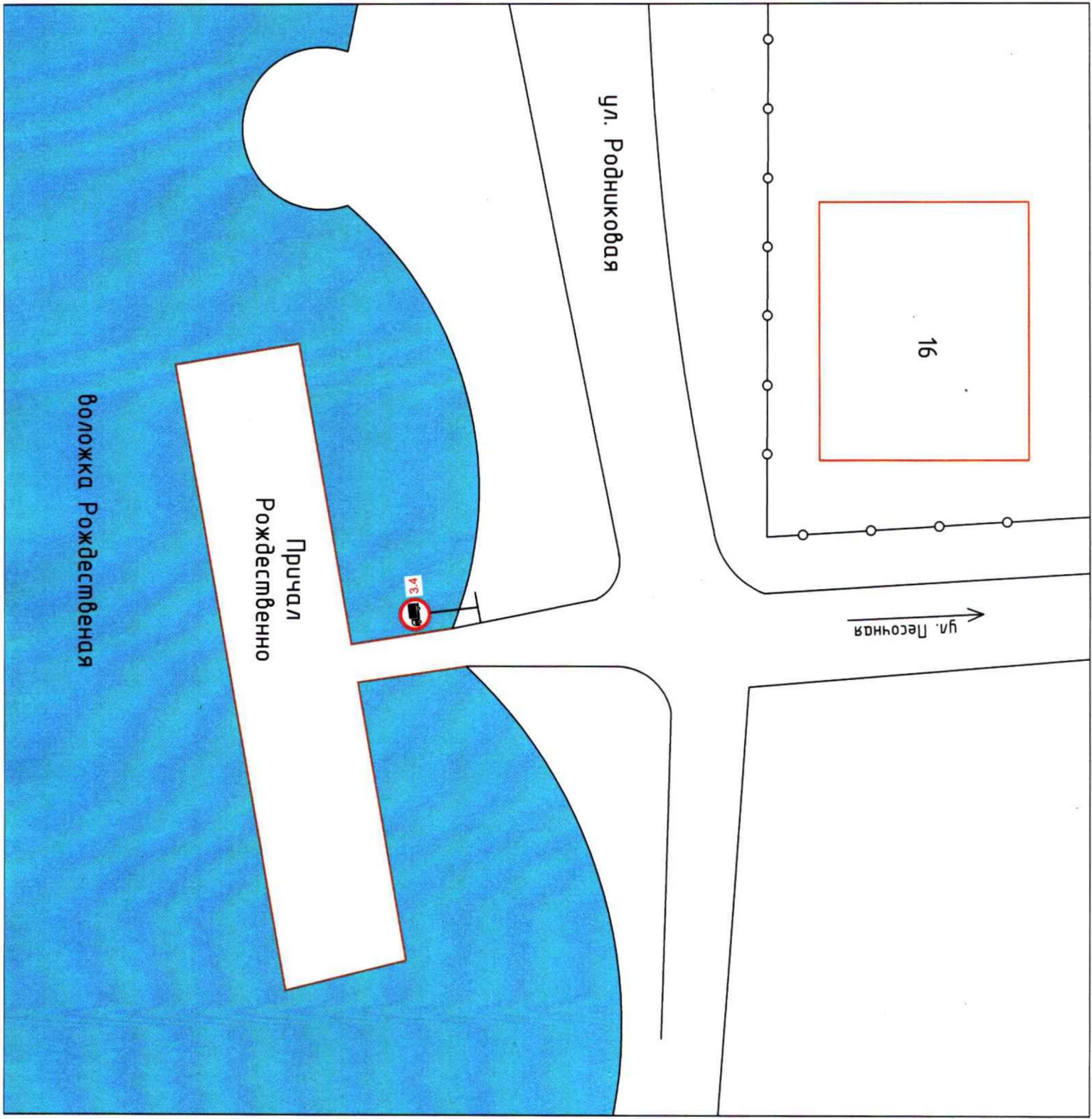
ВНИМАНИЕ!
с 00 часов 10 минут 4 ноября до 6 часов 00 минут 8 ноября движение грузового транспорта и транспорта, перевозящего опасные грузы всех категорий, **ЗАПРЕЩЕНО!**

3.4 

ПРЕЖДЕ ВРЕМЕНИ  6.22
5.23.1





ул. Родниковая

16

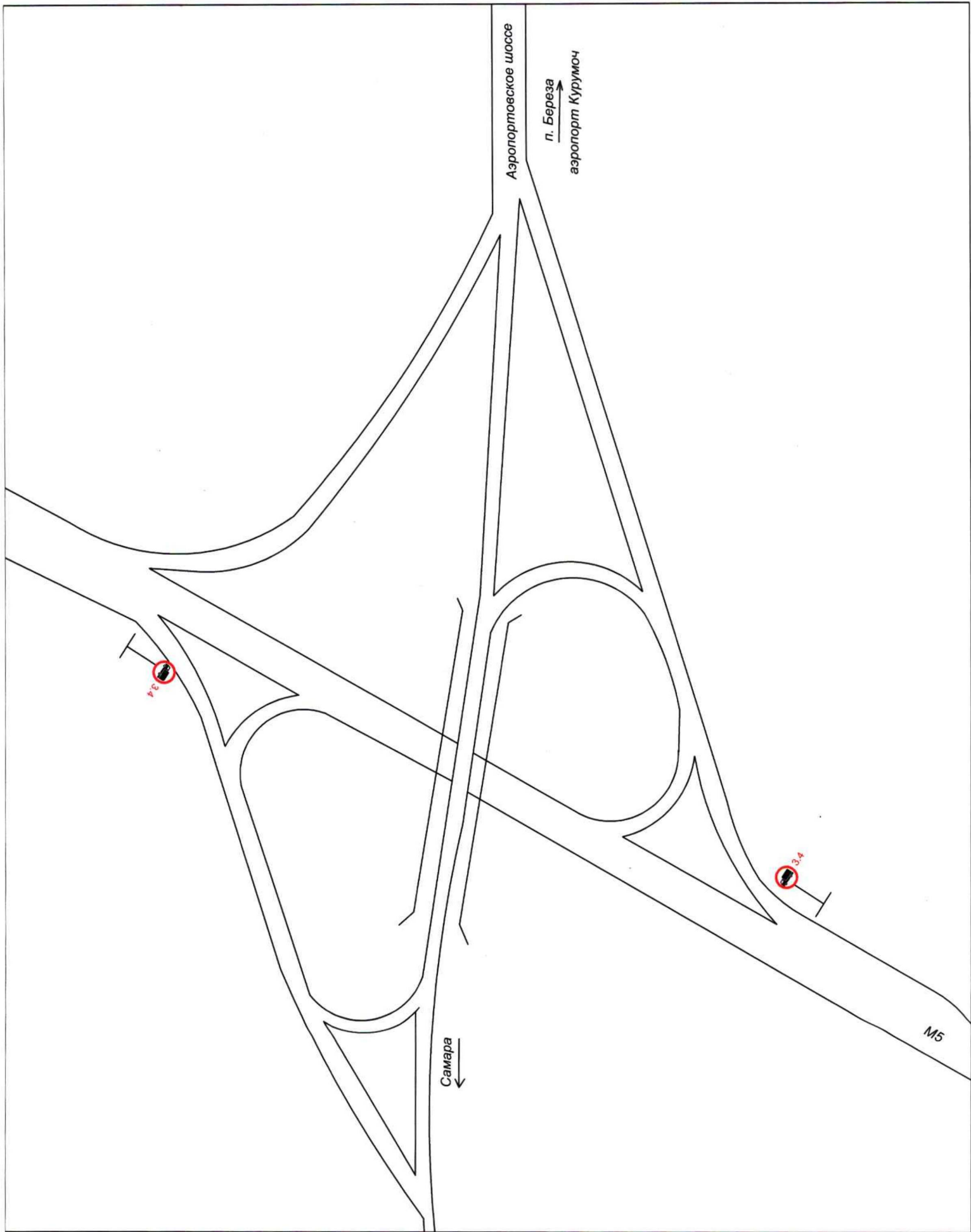
ул. Лесочная

Пручал
Рождественно

Воложка Рождественная

3.4





Информационный щит

ВНИМАНИЕ!

с 00 часов 10 минут 4 ноября до 6 часов 00 минут 8 ноября движение грузового транспорта и транспорта, перевозящего опасные грузы всех

категорий,

ЗАПРЕЩЕНО!

