

ГУБЕРНАТОР САРАТОВСКОЙ ОБЛАСТИ

ПОСТАНОВЛЕНИЕ

от 22 апреля 2025 года № 94

г. Саратов

О внесении изменений в постановление Губернатора Саратовской области от 30 сентября 2020 года № 326

На основании Устава (Основного Закона) Саратовской области
ПОСТАНОВЛЯЮ:

1. Внести в постановление Губернатора Саратовской области от 30 сентября 2020 года № 326 «Об утверждении схемы размещения, использования и охраны охотничьих угодий на территории Саратовской области» следующие изменения:

в приложении № 2 к Схеме размещения, использования и охраны охотничьих угодий на территории Саратовской области:

Перечень закрепленных охотничьих угодий Саратовской области:

дополнить пунктами следующего содержания:

«	172.	Яруга	ООО «ТК Сириус-Саратов»	
	173.	Сура	ООО «Феникс 2025»	»;

подраздел «Описание границ закрепленных охотничьих угодий Саратовской области»:

дополнить частями следующего содержания:

«Границы охотничьего угодья «Яруга»:

северная граница: от точки Т1 в месте пересечения административных границ Балтайского муниципального района и Базарно-Карабулакского муниципального района, по административной границе Балтайского муниципального района в юго-восточном направлении до выхода на нее 179 км пути «Аткарск – Сенная» Приволжской железной дороги в точке Т2; от точки Т2 по административной границе Балтайского муниципального района в восточном направлении до пересечения ее с автомобильной дорогой общего пользования регионального значения «автомобильная дорога «Царевщина – Барнуковка» – автомобильная дорога «Куриловка – Елховка» (в пределах района)» в точке Т3; от точки Т3 по прямой линии в северо-восточном направлении через сельскохозяйственное поле до точки Т4; от точки Т4 по южной границе лесного квартала № 99 Барнуковского участкового лесничества Балтайского лесничества в восточном направлении

до восточной оконечности лесного квартала № 99 Барнуковского участкового лесничества в точке Т5; от точки Т5 вниз по западной отрожине оврага Елховский до точки Т6; от точки Т6 вверх по восточной отрожине вышеуказанного оврага до южной оконечности лесного квартала № 93 Барнуковского участкового лесничества в точке Т7; от точки Т7 по восточной границе лесного квартала № 93 Барнуковского участкового лесничества до его восточной оконечности в точке Т8; от точки Т8 по прямой линии в восточном направлении до западной оконечности лесного квартала № 94 Барнуковского участкового лесничества в точке Т9; от точки Т9 по юго-западной границе лесного квартала № 94 Барнуковского участкового лесничества до его юго-восточной оконечности в точке Т10; от точки Т10 вниз по западной отрожине оврага Студеный до точки Т11; от точки Т11 вверх по восточной отрожине вышеуказанного оврага до южной оконечности лесного квартала № 95 Барнуковского участкового лесничества в точке Т12; от точки Т12 по восточной границе лесных кварталов № 95 и № 88 Барнуковского участкового лесничества, затем по южным границам лесных кварталов № 78, 79, 80, 81 Барнуковского участкового лесничества до восточной оконечности лесного квартала № 81 Барнуковского участкового лесничества в точке Т13; от точки Т13 по западным границам лесных кварталов № 81 и № 69 Барнуковского участкового лесничества до северной оконечности лесного квартала № 69 Барнуковского участкового лесничества в точке Т14; от точки Т14 по прямой линии в северо-восточном направлении через сельскохозяйственное поле до южной границы лесного квартала № 61 Барнуковского участкового лесничества в точке Т15; от точки Т15 по южной границе лесного квартала № 61 Барнуковского участкового лесничества, затем по южной и западной границам лесного квартала № 62 Барнуковского участкового лесничества до западной отрожины оврага Ключевой в точке Т16; от точки Т16 вниз по западной отрожине вышеуказанного оврага до точки Т17; от точки Т17 вверх по восточной отрожине вышеуказанного оврага до южной оконечности лесного квартала № 56 Барнуковского участкового лесничества в точке Т18; от точки Т18 по восточной границе лесного квартала № 56 Барнуковского участкового лесничества до его северной оконечности в точке Т19; от точки Т19 по грунтовой дороге в юго-западном направлении до северной оконечности лесного квартала № 62 Барнуковского участкового лесничества в точке Т20; от точки Т20 по северо-западной границе лесного квартала № 62 Барнуковского участкового лесничества, затем по северо-восточной границе лесного квартала № 57 Барнуковского участкового лесничества до его северной оконечности в точке Т21; от точки Т21 по грунтовой дороге в южном, а затем в северо-западном направлении до точки Т22; от точки Т22 вниз по восточной отрожине оврага Ключевой до точки Т23; от точки Т23 вниз по вышеуказанному оврагу до грунтовой дороги у с. Горячка в точке Т24; от точки Т24 по грунтовой дороге в северо-восточном направлении до выхода ее на автомобильную дорогу общего пользования регионального значения «автомобильная дорога «Нижняя Чернавка – Кряжим – Николаевка», в с. Николаевка в точке Т25; от точки Т25 по вышеуказанной автомобильной дороге общего пользования регионального значения в северо-восточном направлении до с. Ивановка в точке Т26;

восточная граница: от точки Т26 по вышеуказанной автомобильной дороге общего пользования регионального значения в юго-восточном направлении до с. Улыбовка в точке Т27; от точки Т27 по вышеуказанной автомобильной дороге общего пользования регионального значения в юго-восточном направлении до пересечения с р. Терешка в точке Т28; от точки Т28 по вышеуказанной автомобильной дороге общего пользования регионального значения в юго-восточном направлении до с. Кряжим в точке Т29; от точки Т29 по грунтовой дороге в юго-западном направлении через с. Кряжим до лесополосы в точке Т30; от точки Т30 по грунтовой дороге в южном направлении вдоль восточной стороны лесополосы до пересечения ее с 156 км участка пути «Участок 48 км – Сенная» Приволжской железной дороги в точке Т31; от точки Т31 по вышеуказанному участку пути Приволжской железной дороги в юго-западном направлении до обводного участка железной дороги на 165 км участка пути «Участок 48 км – Сенная» Приволжской железной дороги в точке Т32; от точки Т32 по обводному участку железной дороги в юго-восточном направлении до пересечения его с 204 км пути «Сенная – Пугачевск» Приволжской железной дороги в точке Т33; от точки Т33 по вышеуказанной ветке Приволжской железной дороги в восточном направлении до пересечения с автомобильной дорогой общего пользования федерального значения «Р-228 «Сызрань – Саратов – Волгоград» в точке Т34; от точки Т34 по вышеуказанной ветке Приволжской железной дороги в восточном направлении до выхода на нее грунтовой дороги в точке Т35; от точки Т35 по грунтовой дороге в юго-западном направлении до дамбы пруда в овраге Лыков в точке Т36; от точки Т36 по грунтовой дороге через дамбу в юго-западном направлении до пересечения с автомобильной дорогой общего пользования федерального значения «Р-228 «Сызрань – Саратов – Волгоград» (новый обход ж/д станции Сенная) в точке Т37; от точки Т37 по грунтовой дороге в юго-восточном направлении до грунтовой дороги в точке Т38 с координатами N52.1213° E46.9596°; от точки Т38 вдоль северо-восточной стороны лесополосы в юго-восточном направлении до пересечения с автомобильной дорогой общего пользования федерального значения «Р-228 «Сызрань – Саратов – Волгоград» (новый обход ж/д станции Сенная) в точке Т39; от точки Т39 по прямой линии вдоль северо-восточной стороны лесополосы в юго-восточном направлении до точки Т40 с координатами N52.0976° E46.9848°; от точки Т40 по прямой линии в юго-западном направлении до места выхода грунтовой дороги к р. Багай в точке Т41; от точки Т41 по грунтовой дороге в юго-западном направлении до точки Т42; от точки Т42 по прямой линии в юго-западном направлении до южного отворшка оврага Озерки в точке Т43 с координатами N52.0408° E46.9224°; от точки Т43 вниз по отворшку оврага Озерки до выхода его на административную границу Воскресенского муниципального района в точке Т44;

южная граница: от точки Т44 по административной границе Воскресенского муниципального района в западном направлении до пересечения с 186 км участка пути «Сенная – Трофимовский I» Приволжской железной дороги в точке Т45; от точки Т45 по административной границе Воскресенского муниципального района в северо-западном направлении до выхода на нее р. Терешка в точке Т46;

западная граница: от точки Т46 по административной границе Воскресенского муниципального района в северном направлении до выхода на нее р. Терешка в точке Т47; от точки Т47 по административной границе Воскресенского муниципального района в северо-западном направлении до пересечения ее с автомобильной дорогой общего пользования федерального значения «Р-228 «Сызрань – Саратов – Волгоград» в точке Т48; от точки Т48 по административной границе Воскресенского муниципального района в северо-западном направлении до пересечения ее с административной границей Базарно-Карабулакского муниципального района в точке Т49; от точки Т49 по административной границе Базарно-Карабулакского муниципального района в северном направлении до выхода на нее р. Казанла в точке Т50; от точки Т50 по административной границе Базарно-Карабулакского муниципального района в северо-западном направлении до выхода на нее р. Казанла в точке Т51; от точки Т51 по административной границе Базарно-Карабулакского муниципального района в северо-восточном направлении до пересечения ее с административной границей Балтайского муниципального района в точке Т1.

Границы охотничьего угодья «Сура»:

северная граница: от точки Т1 в месте выхода автомобильной дороги с твердым покрытием на автомобильную дорогу общего пользования федерального значения «Р-229 «Самара – Пугачев – Энгельс – Волгоград», по вышеуказанной автомобильной дороге общего пользования федерального значения в восточном направлении до с. Сухой Отрог в точке Т2; от точки Т2 через с. Сухой Отрог в северо-восточном направлении до Саратовского канала им. Е.Е. Алексеевского в точке Т3; от точки Т3 через Саратовский канал им. Е.Е. Алексеевского по вышеуказанной автомобильной дороге общего пользования федерального значения в северо-восточном направлении до пересечения ее с ериком Большой в точке Т4; от точки Т4 по вышеуказанной автомобильной дороге общего пользования федерального значения в северо-восточном направлении до с. Малоперекопное в точке Т5; от точки Т5 через с. Малоперекопное в южном направлении до р. Большой Иргиз в точке Т6;

восточная граница: от точки Т6 вниз по среднему течению р. Большой Иргиз до с. Сулак в точке Т7; от точки Т7 по автомобильной дороге общего пользования регионального значения «автоподъезд к с. Сулак от автомобильной дороги «Рукополь – Сулак – Большой Кушум» в восточном направлении до выхода ее на автомобильную дорогу общего пользования регионального значения «Рукополь – Сулак – Большой Кушум» в точке Т8; от точки Т8 по автомобильной дороге общего пользования регионального значения «Рукополь – Сулак – Большой Кушум» в восточном направлении через Саратовский канал им. Е.Е. Алексеевского до выхода на нее автомобильной дороги с твердым покрытием в точке Т9; от точки Т9 по автомобильной дороге общего пользования с твердым покрытием в юго-восточном направлении до моста в точке Т10; от точки Т10 по грунтовой дороге через Саратовский канал им. Е.Е. Алексеевского в западном направлении до лесополосы в точке Т11; от точки Т11 вдоль восточной стороны лесополосы в южном направлении до административной границы Ершовского муниципального района в точке Т12;

южная граница: от точки Т12 по административной границе Ершовского муниципального района в западном направлении до выхода на нее грейдерной дороги в точке Т13; от точки Т13 по прямой линии в западном направлении до административной границы Балаковского муниципального района в точке Т14;

западная граница: от точки Т14 по административной границе Балаковского муниципального района в северном направлении до пересечения ее с автомобильной дорогой общего пользования регионального значения «Рукополь – Сулак – Большой Кушум» в точке Т15; от точки Т15 по административной границе Балаковского муниципального района в западном направлении до выхода на нее р. Большой Кушум в точке Т16; от точки Т16 по административной границе Балаковского муниципального района в северном направлении до выхода на нее р. Большой Иргиз в точке Т17; от точки Т17 вниз по среднему течению р. Большой Иргиз до с. Криволучье Сура в точке Т18; от точки Т18 через с. Криволучье Сура в северном направлении до автомобильной дороги с твердым покрытием в точке Т19; от точки Т19 по автомобильной дороге с твердым покрытием в северо-западном направлении до выхода ее на автомобильную дорогу общего пользования федерального значения «Р-229 «Самара – Пугачев – Энгельс – Волгоград» в точке Т1.»;

в подразделе «Описание границ общедоступных охотничьих угодий Саратовской области»:

часть восьмую изложить в следующей редакции:

«Границы охотничьего угодья ОДОУ Базарно-Карабулакского района. Участок 1:

северо-западная граница: от точки Т1 в месте пересечения р. Березовка с автомобильной дорогой общего пользования регионального значения «Саратов – Тепловка – Базарный Карабулак – Балтай – Свободный – Бегуч» в северо-восточном направлении по среднему течению р. Березовка до точки Т2 в месте пересечения с р. Уза; далее в восточном направлении по среднему течению р. Уза до точки Т3 в месте пересечения с д. Хмелевка; от точки Т3 в северо-восточном направлении по автомобильной дороге общего пользования местного значения «Хмелевка – Всеволодчино» через с. Содом до точки Т4 в месте пересечения с административной границей Балтайского муниципального района;

восточная граница: от точки Т4 в юго-восточном направлении по административной границе Балтайского муниципального района до точки Т5 в месте пересечения с автомобильной дорогой общего пользования регионального значения «Саратов – Тепловка – Базарный Карабулак – Балтай»; от точки Т5 в юго-западном направлении по указанной автомобильной дороге через с. Хватовка, через 142 км участка пути «Сенная – Аткарск» Приволжской железной дороги до точки Т6 в месте пересечения с линией электропередачи;

южная граница: от точки Т6 в южном направлении вдоль линии электропередачи до точки Т7 в месте пересечения с грунтовой дорогой; от точки Т7 в южном направлении вдоль оврага Крутенький до точки Т8

в месте пересечения с р. Завьяловка; далее в южном направлении по среднему течению р. Завьяловка до точки Т9 в месте пересечения с линией электропередачи; от точки Т9 в северо-западном направлении по прямой линии до точки Т10 в месте пересечения с грунтовой дорогой; далее в западном направлении по прямой линии до точки Т11 в месте пересечения с линией электропередачи; от точки Т11 в юго-западном направлении вдоль линии электропередачи до точки Т12 в месте пересечения с р. Маза; далее в северо-западном направлении по среднему течению р. Маза до точки Т13 в месте пересечения автомобильной дороги общего пользования регионального значения «Саратов – Тепловка – Базарный Карабулак – Балтай»; от точки Т13 в северном направлении по грунтовой дороге до точки Т14 в месте пересечения с р. Карабулак; от точки Т14 в северо-западном направлении по среднему течению р. Карабулак до точки Т15 в месте пересечения со 137 км участка пути «Сенная – Аткарск» Приволжской железной дороги;

западная граница: от точки Т15 в западном направлении до дренажной трубы на 138 км участка пути «Аткарск – Сенная» Приволжской железной дороги в сторону ст. Сенная в точке Т16; от точки Т16 в северном направлении до р.п. Свободный в точке Т17; от точки Т17 в северо-западном направлении по автомобильной дороге общего пользования регионального значения дорога «Саратов – Тепловка – Базарный Карабулак – Балтай» – Свободный – Бегуч (Пензенская область)» (в пределах района) до точки Т18 в с. Тепляковка; от точки Т18 в северо-западном направлении по вышеуказанной автомобильной дороге регионального значения до точки Т19 в с. Березовка; от точки Т19 в северо-западном направлении по вышеуказанной автомобильной дороге регионального значения, через с. Березовка до Т1.»;

часть одиннадцатую изложить в следующей редакции:

«Границы охотничьего угодья ОДОУ Балаковского района. Участок 2:

северная граница: от точки Т1 в месте пересечения административной границы Вольского муниципального района и линии Балаковского створа в районе 2000 км основного судового хода в юго-восточном направлении по линии Балаковского створа до точки Т2 в месте пересечения с автомобильной дорогой общего пользования регионального значения «Балаково – Духовницкое» в пределах района; далее в восточном направлении по указанной автомобильной дороге через 289 км участка пути «Сенная – Красногвардеец» Приволжской железной дороги до точки Т3 в месте пересечения с оросительным каналом; от точки Т3 в южном направлении по оросительному каналу до точки Т4 в месте пересечения с грунтовой дорогой; далее в южном направлении по грунтовой дороге до точки Т5 в месте пересечения с нефтепроводом; далее в юго-западном направлении по нефтепроводу через 291 км участка пути «Сенная – Красногвардеец» Приволжской железной дороги до точки Т6 в месте пересечения с автомобильной дорогой общего пользования федерального значения «Р-229 «Самара – Пугачев – Энгельс – Волгоград»;

восточная граница: от точки Т6 в восточном направлении по указанной автомобильной дороге через с. Кормежка до места выхода автомобильной дороги общего пользования федерального значения в точке Т7; от точки Т7 в юго-восточном направлении по автомобильной дороге с твердым покрытием до с. Криволучье Сура в точке Т8; от точки Т8 через с. Криволучье Сура в южном направлении до р. Большой Иргиз в точке Т9; от точки Т9 вверх по среднему течению р. Большой Иргиз до выхода на нее р. Большой Кушум в точке Т10; от точки Т10 вверх по среднему течению р. Большой Кушум до пересечения реки с административной границей Балаковского муниципального района в точке Т11; от точки Т11 по административной границе Балаковского муниципального района в юго-западном направлении до пересечения ее с автомобильной дорогой общего пользования регионального значения «Рукополь – Сулак – Большой Кушум» (в пределах района) в точке Т12; от точки Т12 в юго-западном направлении по административной границе Балаковского муниципального района до точки Т13 в месте пересечения с р. Миусс;

южная граница: от точки Т13 в юго-западном направлении по административной границе Ершовского муниципального района через с. Комсомольское до точки Т14 в месте пересечения с административной границей Марковского муниципального района; далее в северо-западном направлении по административной границе Марковского муниципального района через с. Красная Звезда до точки Т15 в месте пересечения с р. Маянга;

западная граница: от точки Т15 в северо-восточном направлении по среднему течению р. Маянга мимо с. Новополеводино до точки Т16 в месте пересечения с автомобильной дорогой общего пользования муниципального значения «автоподъезд к с. Новополеводино от автоподъезда к с. Никольское-Казаково от автомобильной дороги федерального значения «Самара – Пугачев – Энгельс – Волгоград»; далее в северо-восточном направлении по указанной дороге общего пользования муниципального значения через с. Кирово до точки Т17 в месте пересечения с автомобильной дорогой общего пользования муниципального значения «автоподъезд к с. Никольское-Казаково от автомобильной дороги федерального значения «Р-229 «Самара - Пугачев – Энгельс – Волгоград»; от точки Т17 в южном направлении по указанной автомобильной дороге общего пользования муниципального значения до точки Т18 в месте пересечения с р. Малый Кушум; далее в восточном, а затем в северном направлениях по среднему течению р. Малый Кушум через с. Новая Елюзань до точки Т19 в месте пересечения с автомобильной дорогой общего пользования федерального значения «Самара – Пугачев – Энгельс – Волгоград»; от точки Т19 в северо-западном направлении по указанной автомобильной дороге общего пользования муниципального значения через с. Быков Отрог до точки Т20 в месте пересечения с автомобильной дорогой общего пользования регионального значения «Ивановка – Красный Яр»; далее в западном направлении по указанной автомобильной дороге общего пользования регионального значения до точки Т21 в месте пересечения с водосбросным каналом; от точки Т21 в северном направлении по водосбросному

каналу до точки Т22 в месте пересечения с административной границей Вольского муниципального района; от точки Т22 в северо-восточном направлении по административной границе Вольского муниципального района до точки Т1.»;

часть двадцать вторую изложить в следующей редакции:

«Границы ОДОУ Ершовского района. Участок 1:

северная граница: от точки Т1 на границе Ершовского муниципального района по прямой линии в восточном направлении до пересечения с административной границей Краснопартизанского муниципального района и грейдерной дороги в точке Т2;

восточная граница: от точки Т2 в восточном, а затем юго-восточном направлениях по административной границе Краснопартизанского муниципального района до точки Т3 в месте пересечения с 200 км участка пути «Звезда – Ершов» Приволжской железной дороги; далее в южном направлении по указанной железной дороге до точки Т4 (208 км участка пути «Звезда – Ершов» Приволжской железной дороги); далее в северо-восточном направлении по административной границе Краснопартизанского муниципального района через с. Семено-Полтавка до точки Т5 в месте пересечения с административной границей Дергачевского муниципального района;

южная граница: от точки Т5 в южном, а затем в юго-западном направлениях по административной границе Дергачевского муниципального района до точки Т6 в месте пересечения с 1060 км участка пути «Анисовка – Озинки» Приволжской железной дороги; далее в северном направлении по указанной железной дороге до точки Т7 в месте пересечения с р. Большой Узень; от точки Т7 вверх по среднему течению р. Большой Узень до точки Т8 в месте пересечения с грунтовой дорогой; далее по грунтовой дороге в западном направлении через 210 км участка пути «Звезда – Ершов» Приволжской железной дороги до точки Т9 в месте пересечения с р. Кушум; далее в северном направлении по среднему течению р. Кушум до точки Т10 в месте пересечения с с. Светлое Озеро; от точки Т10 по грунтовой дороге в западном направлении до точки Т11 в месте пересечения с автомобильной дорогой общего пользования регионального значения «Ершов – Чапаевка»;

западная граница: от точки Т11 в северном направлении по указанной автомобильной дороге общего пользования регионального значения до точки Т12 в месте пересечения с р. Большой Кушум; от точки Т12 вниз по среднему течению р. Большой Кушум до точки Т13 в месте пересечения с р. Миусс, административной границей Балаковского муниципального района; от точки Т13 в северо-восточном направлении по административной границе Балаковского муниципального района до точки Т1.»;

часть двадцать восьмую изложить в следующей редакции:

«Границы ОДОУ Краснопартизанского района:

северная граница: от точки Т1 в месте пересечения автомобильной дороги общего пользования с твердым покрытием и оврага Крутой в северо-восточном направлении до р. Сакма в точке Т2; от точки Т2 вниз по среднему течению р. Сакма до автомобильной дороги общего пользования регионального значения «Рукополь – Сулак – Большой Кушум» (в пределах района) в точке Т3;

от точки Т3 в восточном направлении по вышеуказанной дороге до 160 км пути «Звезда – Ершов» Приволжской железной дороги в точке Т4; от точки Т4 в юго-восточном направлении по вышеуказанной железной дороге до пересечения с грунтовой дорогой в точке Т5; от точки Т5 по грунтовой дороге в юго-западном направлении мимо пруда Савельский до оврага Песчанка в точке Т6; от точки Т6 в северо-западном направлении по оврагу Песчанка до дамбы Сакмыкского водохранилища в точке Т7; от точки Т7 в западном направлении по дамбе указанного водохранилища до автомобильной дороги общего пользования регионального значения «Горный – Головинщенко» в точке Т8; далее от точки Т8 в южном направлении по вышеуказанной автомобильной дороге общего пользования регионального значения до с. Савельевка в точке Т9; от точки Т9 в восточном направлении через с. Савельевка до оврага Колышной в точке Т10; от точки Т10 по оврагу Колышной в юго-восточном направлении до оврага Лесной в точке Т11; от точки Т11 в юго-восточном направлении по оврагу Лесной до государственной защитной лесной полосы в точке Т12; от точки Т12 в восточном направлении через государственную защитную лесную полосу до балки Мокрая Таловка в точке Т13; от точки Т13 по балке Мокрая Таловка до Саратовского канала (2-я магистральная ветвь) в точке Т14; от точки Т14 в восточном направлении вниз по срединному течению Саратовского канала до р. Большой Узень в точке Т15; от точки Т15 в северном направлении вверх по среднему течению р. Большой Узень до с. Милорадовка в точке Т16; от точки Т16 в восточном направлении через с. Милорадовка по линии электропередачи до пруда Успенский в точке Т17; от точки Т17 в восточном направлении по грунтовой дороге через пос. Новоуспенка до р. Малая Чалыкла в точке Т18; от точки Т18 в северо-западном направлении вверх по срединному течению р. Малая Чалыкла до балки Малая Чалыкла в точке Т19; от точки Т19 в северном направлении по балке Малая Чалыкла через пос. Светлый до автомобильной дороги общего пользования регионального значения «Рукополь – Корнеевка – Чистопольский – Семеновка» на участке км 0 + 000 – км 33 + 550 в точке Т20; от точки Т20 по указанной автомобильной дороге общего пользования регионального значения в западном направлении до западной отрожины оврага Клопиха в точке Т21; от точки Т21 в северо-западном направлении по оврагу Клопиха через пруд Лаврухин до с. Раздольное в точке Т22; от точки Т22 через с. Раздольное в северо-западном направлении по оврагу Беленка до пруда Грань в точке Т23; от точки Т23 в северном, а потом в западном направлениях через с. Беленка до выхода на р. Большой Иргиз в точке Т24; от точки Т24 вверх по среднему течению р. Большой Иргиз в восточном направлении до 144 км пути «Пугачев – Ершов» Приволжской железной дороги в точке Т25; от точки Т25 в северо-восточном направлении в сторону г. Пугачева по указанной ветке железной дороги до 142 км пути в точке Т26;

восточная граница: от точки Т26 в юго-восточном направлении по административной границе Пугачевского муниципального района до административной границы Озинского муниципального района в точке Т27;

южная граница: от точки Т27 в юго-западном направлении по административной границе Пугачевского муниципального района до административной границы Ершовского муниципального района в точке Т28;

западная граница: от точки Т28 в северо-западном направлении по административной границе Ершовского муниципального района до административной границы Балаковского муниципального района в точке Т29; от точки Т29 в северном направлении до государственного лесной полосы в точке Т30; от точки Т30 вдоль восточной стороны государственного лесной полосы в западном направлении до автомобильной дороги общего пользования с твердым покрытием в точке Т31; от точки Т31 в северном направлении по автомобильной дороге с твердым покрытием до точки Т1.»;

в приложении № 3 к Схеме размещения, использования и охраны охотничьих угодий на территории Саратовской области:

в таблице «Информация о выделении зон, планируемых для создания охотничьих угодий»:

пункты четвертый-пятый изложить в следующей редакции:

«	4.	Базарно-Карабулакский	229,4	20,7	9,0	202,5	88,3	0	0	
	5.	Балаковский	320,4	163,6	51,1	138,7	48,9	68,9	21,5	»;

пункт тринадцатый изложить в следующей редакции:

«	13.	Ершовский	421,5	264,1	62,7	149,0	35,3	236,0	56,0	»;
---	-----	-----------	-------	-------	------	-------	------	-------	------	----

пункт восемнадцатый изложить в следующей редакции:

«	18.	Краснопартизанский	239,3	136,4	57,0	98,9	41,3	79,65	33,3	»;
---	-----	--------------------	-------	-------	------	------	------	-------	------	----

пункт «Всего:» изложить в следующей редакции:

«	Всего:	10123,5	4317,4	42,6	5493,1	57,4	1982,3	19,6		»;
---	---------------	----------------	---------------	-------------	---------------	-------------	---------------	-------------	--	----

таблицу «Зоны нагонки (натаски) собак охотничьих пород в охотничьих угодьях» дополнить пунктами 60-62 следующего содержанием:

«	60	5200	1	51°29'41"	44°16'56"
			2	51°29'43"	44°23'39"
			3	51°28'39"	44°23'15"
			4	51°27'37"	44°23'12"
			5	51°25'51"	44°24'02"
			6	51°25'44"	44°22'07"
			7	51°26'18"	44°21'15"
			8	51°25'44"	44°17'01"
	61	880	1	51° 12' 38"	45° 00' 57"
			2	51° 12' 32"	45° 02' 11"
			3	51° 13' 27"	45° 02' 53"

		4	51° 13' 34"	45° 02' 24"	
		5	51° 14' 18"	45° 01' 00"	
		6	51° 14' 48"	45° 00' 27"	
		7	51° 14' 32"	45° 00' 19"	
		8	51° 14' 08"	45° 00' 20"	
		9	51° 13' 42"	44° 59' 47"	
		10	51° 13' 29"	44° 59' 41"	
		11	51° 12' 50"	44° 59' 31"	
		12	51° 12' 38"	45° 00' 57"	
62	990	1	51° 12' 50"	44° 59' 32"	
		2	51° 11' 51"	44° 59' 46"	
		3	51° 11' 11"	45° 00' 42"	
		4	51° 11' 18"	45° 01' 22"	
		5	51° 10' 58"	45° 01' 59"	
		6	51° 11' 16"	45° 02' 30"	
		7	51° 11' 16"	45° 02' 29"	
		8	51° 11' 28"	45° 02' 41"	
		9	51° 11' 32"	45° 02' 56"	
		10	51° 11' 53"	45° 03' 11"	
		11	51° 12' 09"	45° 03' 31"	
		12	51° 12' 28"	45° 03' 25"	
		13	51° 12' 32"	45° 02' 11"	
		14	51° 12' 38"	45° 00' 57"	
		15	51° 12' 50"	44° 59' 32"	»;

приложение № 4 к Схеме размещения, использования и охраны охотничьих угодий на территории Саратовской области изложить в редакции согласно приложению № 1;

приложение № 5 к Схеме размещения, использования и охраны охотничьих угодий на территории Саратовской области изложить в редакции согласно приложению № 2;

приложение № 8 к Схеме размещения, использования и охраны охотничьих угодий на территории Саратовской области изложить в редакции согласно приложению № 3;

приложение № 9 к Схеме размещения, использования и охраны охотничьих угодий на территории Саратовской области дополнить частями следующего содержания:

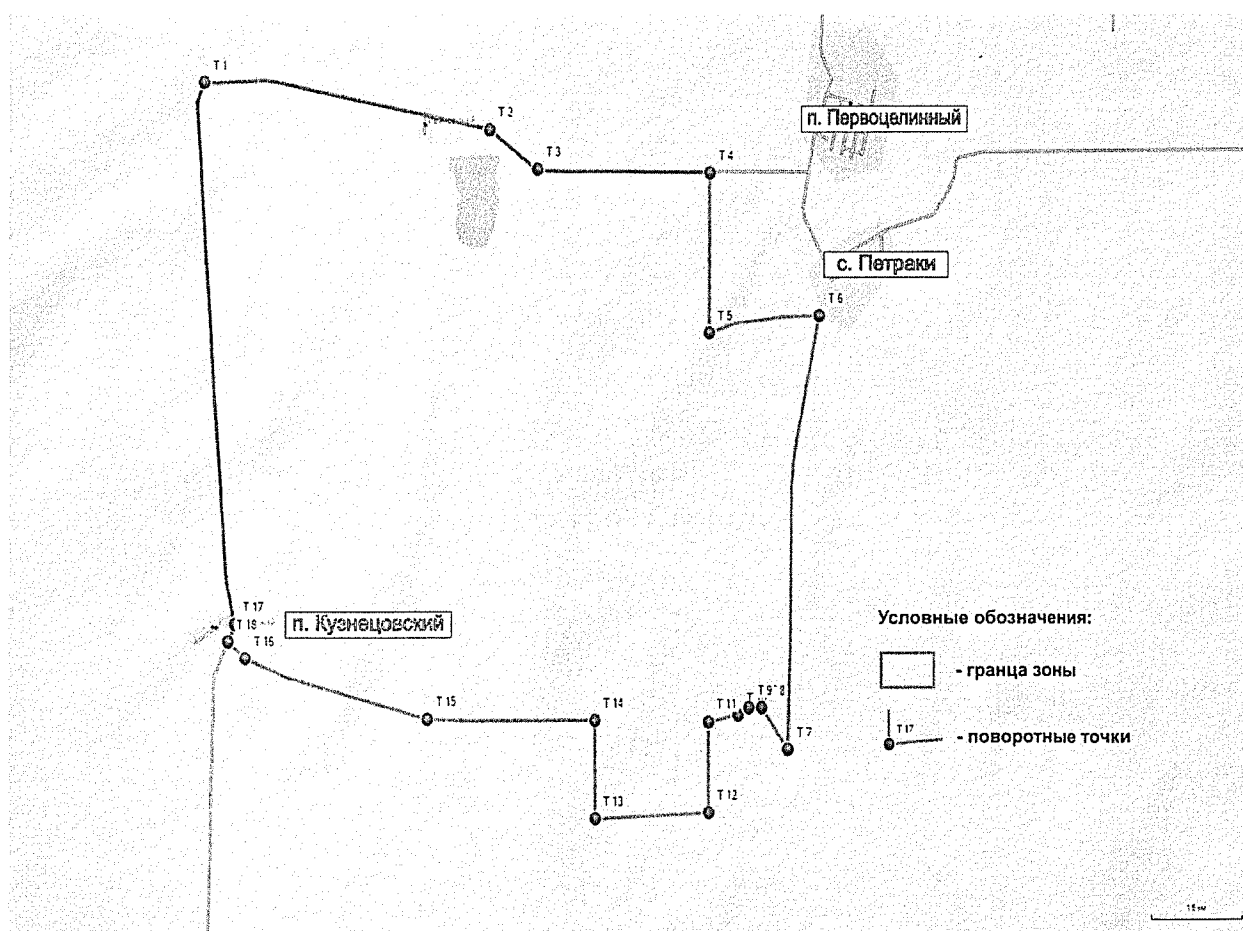
«Участок общедоступных охотничьих угодий «Ивановский» Озинского района

Географические координаты точек:

№ точки	СШ	ВД
T1	51° 37' 50"	49° 38' 45"
T2	51° 37' 27"	49° 43' 13"

T3	51° 37' 09"	49° 43' 59"
T4	51° 37' 08"	49° 46' 43"
T5	51° 35' 53"	49° 46' 42"
T6	51° 36' 01"	49° 48' 26"
T7	51° 32' 39"	49° 47' 56"
T8	51° 32' 58"	49° 47' 32"
T9	51° 32' 58"	49° 47' 20"
T10	51° 32' 55"	49° 47' 10"
T11	51° 32' 51"	49° 46' 42"
T12	51° 32' 10"	49° 46' 42"
T13	51° 32' 07"	49° 44' 54"
T14	51° 32' 52"	49° 44' 54"
T15	51° 32' 53"	49° 42' 14"
T16	51° 33' 21"	49° 39' 24"
T17	51° 33' 37"	49° 39' 14"
T18	51° 33' 29"	49° 39' 08"

**Схема границ
участка общедоступных охотничьих угодий «Ивановский»
Озинского района**

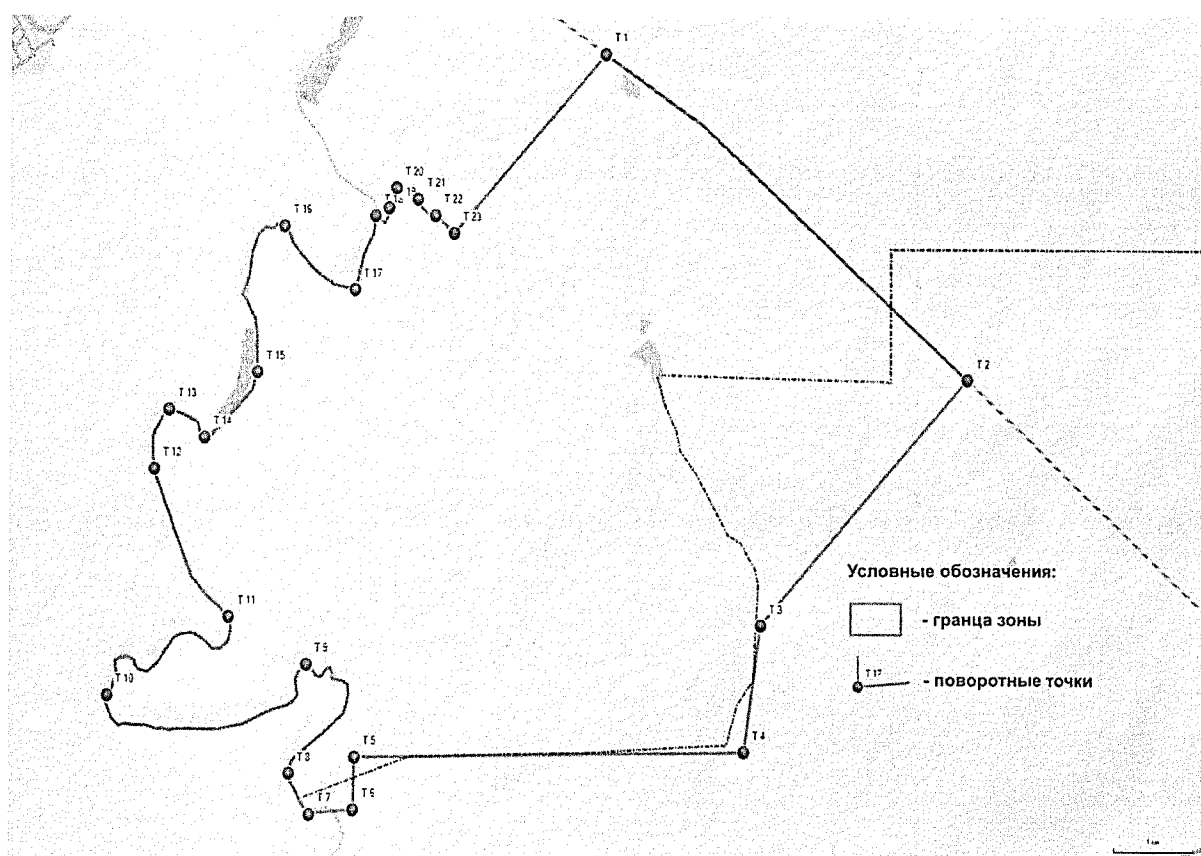


Участок общедоступных охотничьих угодий «Камелик» Ивантеевского района

Географические координаты точек:

№ точки	СШ	ВД
T1	52° 05' 23"	49° 31' 57"
T2	52° 03' 29"	49° 36' 12"
T3	52° 02' 03"	49° 33' 48"
T4	52° 01' 18"	49° 33' 37"
T5	52° 01' 17"	49° 29' 02"
T6	52° 00' 58"	49° 29' 01"
T7	52° 00' 57"	49° 28' 31"
T8	52° 01' 11"	49° 28' 16"
T9	52° 01' 49"	49° 28' 28"
T10	52° 01' 38"	49° 26' 10"
T11	52° 02' 06"	49° 27' 34"
T12	52° 02' 57"	49° 26' 42"
T13	52° 03' 18"	49° 26' 53"
T14	52° 03' 08"	49° 27' 17"
T15	52° 03' 31"	49° 27' 54"
T16	52° 04' 23"	49° 28' 12"
T17	52° 04' 00"	49° 29' 02"
T18	52° 04' 26"	49° 29' 16"
T19	52° 04' 29"	49° 29' 25"

Схема границ участка общедоступных охотничьих угодий «Камелик» Ивантеевского района

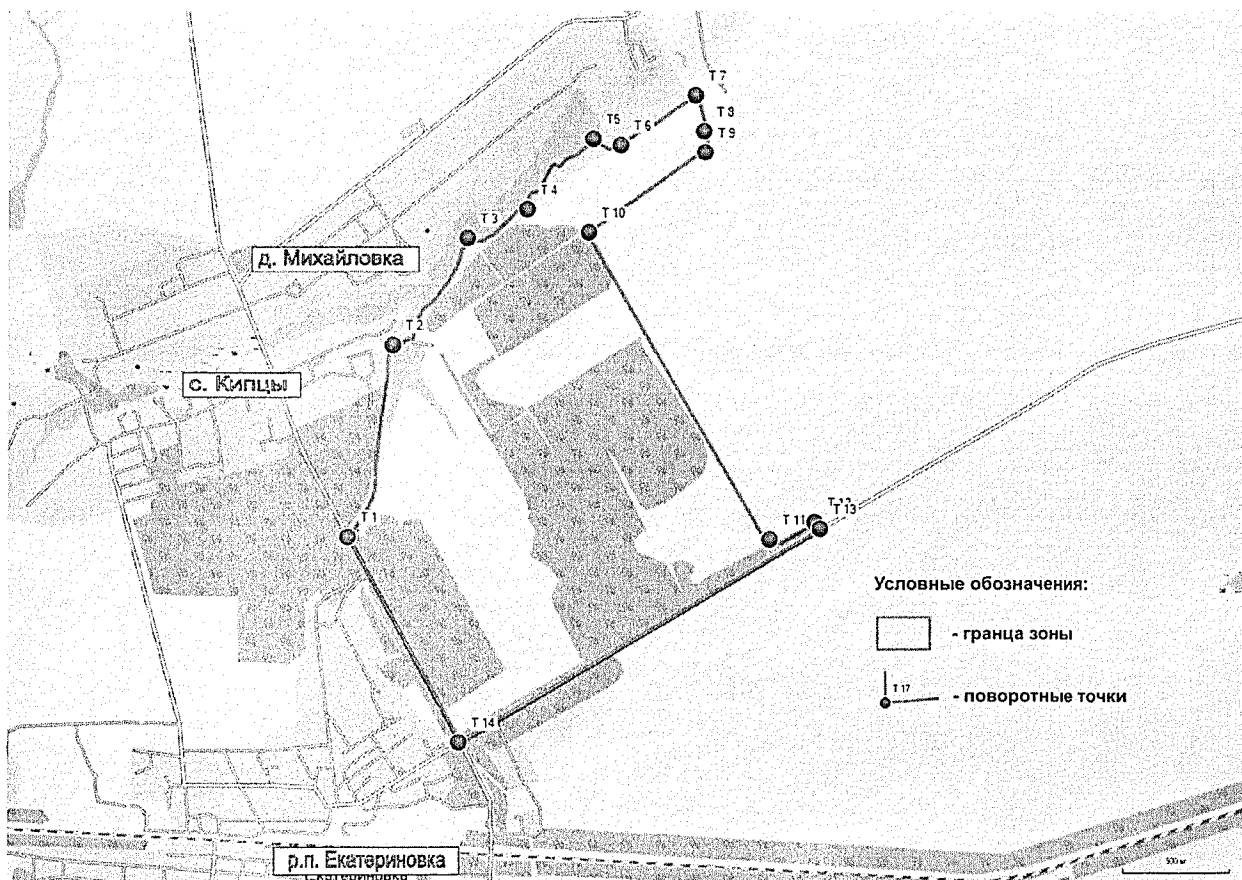


**Участок общедоступных охотничьих угодий «Кипцы»
Екатериновского района**

Географические координаты точек:

№ точки	СШ	ВД
T1	52° 04' 05"	44° 21' 11"
T2	52° 04' 35"	44° 21' 23"
T3	52° 04' 51"	44° 21' 43"
T4	52° 04' 55"	44° 21' 59"
T5	52° 05' 06"	44° 22' 16"
T6	52° 05' 05"	44° 22' 24"
T7	52° 05' 13"	44° 22' 44"
T8	52° 05' 07"	44° 22' 46"
T9	52° 05' 04"	44° 22' 46"
T10	52° 04' 52"	44° 22' 15"
T11	52° 04' 05	44° 23' 04"
T12	52° 04' 07"	44° 23' 16"
T13	52° 04' 06"	44° 23' 17"
T14	52° 03' 34"	44° 21' 41"

**Схема границ участка
общедоступных охотничьих угодий «Кипцы» Екатериновского района**



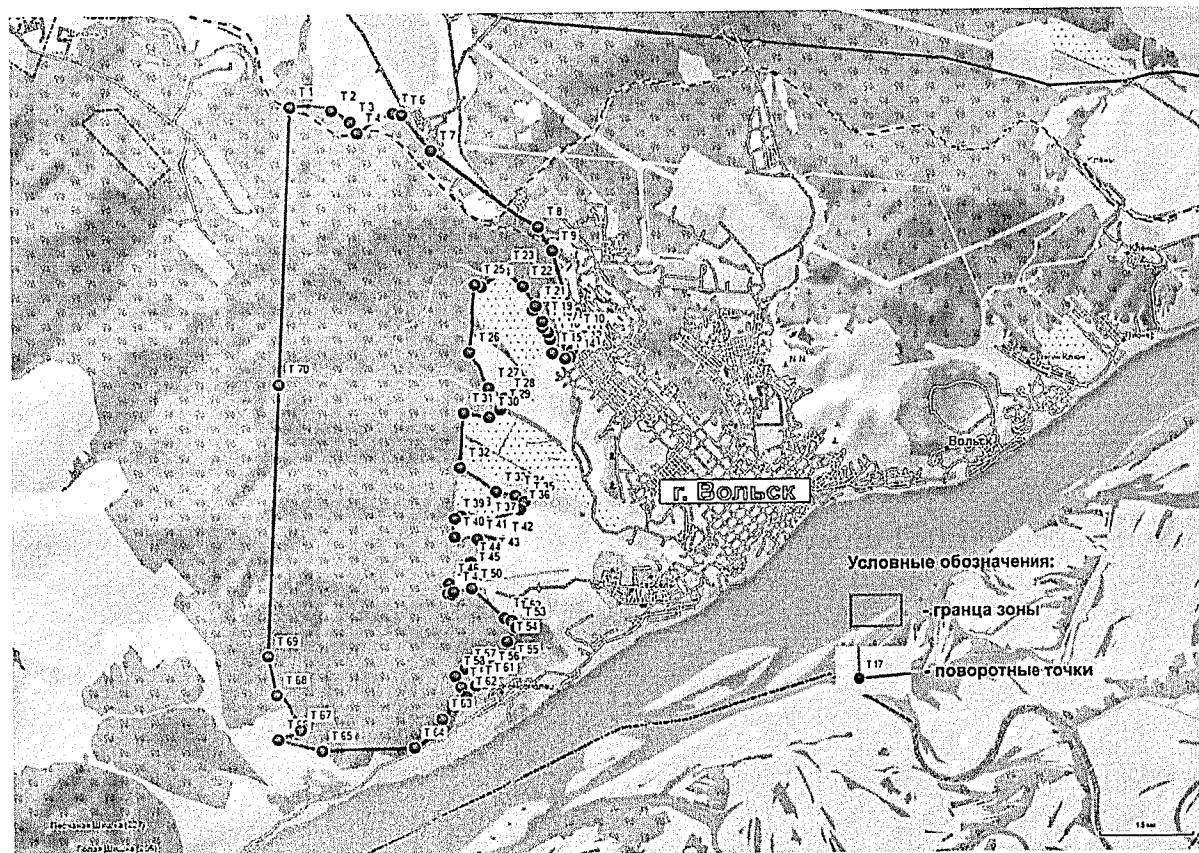
**Участок общедоступных охотничьих угодий «Комсомолец»
Вольского района**

Географические координаты точек:

№ точки	СШ	ВД
T1	52° 05' 58"	47° 16' 03"
T2	52° 05' 56"	47° 16' 41"
T3	52° 05' 50"	47° 16' 57"
T4	52° 05' 44"	47° 17' 04"
T5	52° 05' 55"	47° 17' 36"
T6	52° 05' 54"	47° 17' 44"
T7	52° 05' 35"	47° 18' 10"
T8	52° 04' 54"	47° 19' 47"
T9	52° 04' 41"	47° 19' 59"
T10	52° 03' 57"	47° 20' 19"
T11	52° 03' 51"	47° 20' 13"
T12	52° 03' 48"	47° 20' 17"
T13	52° 03' 45"	47° 20' 15"
T14	52° 03' 44"	47° 20' 11"
T15	52° 03' 47"	47° 19' 59"
T16	52° 03' 54"	47° 19' 57"
T17	52° 03' 58"	47° 19' 55"
T18	52° 04' 01"	47° 19' 50"
T19	52° 04' 03"	47° 19' 50"
T20	52° 04' 10"	47° 19' 41"
T21	52° 04' 12"	47° 19' 44"
T22	52° 04' 22"	47° 19' 33"
T23	52° 04' 31"	47° 19' 16"
T24	52° 04' 22"	47° 18' 55"
T25	52° 04' 23"	47° 18' 49"
T26	52° 03' 48"	47° 18' 44"
T27	52° 03' 29"	47° 19' 01"
T28	52° 03' 23"	47° 19' 16"
T29	52° 03' 17"	47° 19' 11"
T30	52° 03' 13"	47° 19' 01"
T31	52° 03' 16"	47° 18' 38"
T32	52° 02' 47"	47° 18' 35"
T33	52° 02' 34"	47° 19' 07"
T34	52° 02' 32"	47° 19' 25"
T35	52° 02' 28"	47° 19' 33"
T36	52° 02' 24"	47° 19' 29"
T37	52° 02' 18"	47° 18' 58"
T38	52° 02' 21"	47° 18' 36"
T39	52° 02' 20"	47° 18' 30"
T40	52° 02' 10"	47° 18' 30"
T41	52° 02' 09"	47° 18' 50"
T42	52° 02' 07"	47° 19' 13"
T43	52° 01' 59"	47° 19' 02"
T44	52° 01' 56"	47° 18' 44"
T45	52° 01' 51"	47° 18' 43"

T46	52° 01' 45"	47° 18' 24"
T47	52° 01' 40"	47° 18' 23"
T48	52° 01' 39"	47° 18' 27"
T49	52° 01' 41"	47° 18' 28"
T50	52° 01' 43"	47° 18' 45"
T51	52° 01' 27"	47° 19' 14"
T52	52° 01' 25"	47° 19' 20"
T53	52° 01' 22"	47° 19' 25"
T54	52° 01' 14"	47° 19' 17"
T55	52° 01' 02"	47° 19' 18"
T56	52° 00' 58"	47° 19' 00"
T57	52° 01' 00"	47° 18' 39"
T58	52° 00' 56"	47° 18' 30"
T59	52° 00' 51"	47° 18' 35"
T60	52° 00' 51"	47° 18' 48"
T61	52° 00' 53"	47° 18' 56"
T62	52° 00' 46"	47° 18' 40"
T63	52° 00' 34"	47° 18' 18"
T64	52° 00' 19"	47° 17' 53"
T65	52° 00' 18"	47° 16' 29"
T66	52° 00' 24"	47° 15' 50"
T67	52° 00' 29"	47° 16' 10"
T68	52° 00' 47"	47° 15' 49"
T69	52° 01' 08"	47° 15' 41"
T70	52° 03' 31"	47° 15' 52"

**Схема границ участка
общедоступных охотничьих угодий «Комсомолец» Вольского района**

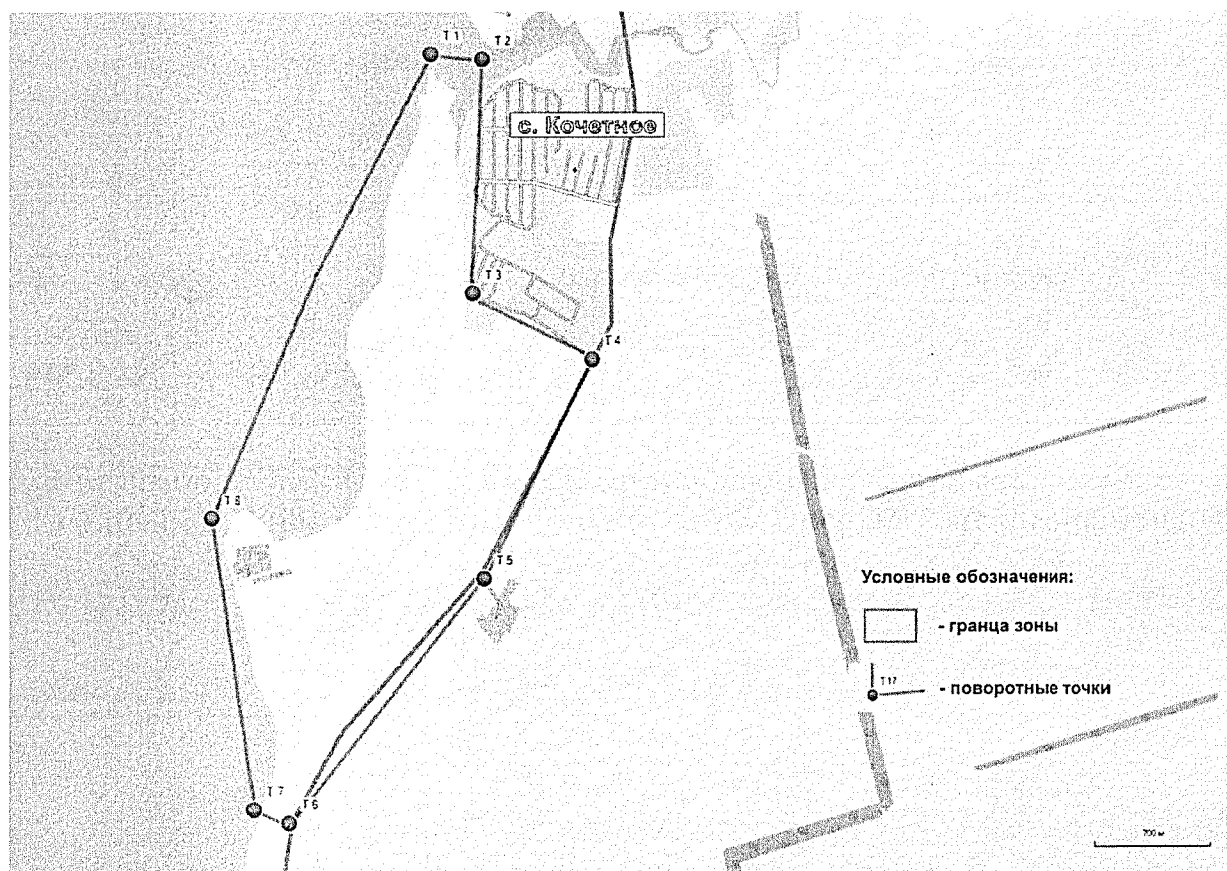


**Участок общедоступных охотничьих угодий «Кочетное»
Ровенского района**

Географические координаты точек:

№ точки	СШ	ВД
T1	50° 51' 15"	46° 06' 38"
T2	50° 51' 14"	46° 06' 58"
T3	50° 50' 22 "	46° 06' 54"
T4	50° 50' 07"	46° 07' 41"
T5	50° 49' 18"	46° 06' 58"
T6	50° 48' 24"	46° 05' 43"
T7	50° 48' 27"	46° 05' 29"
T8	50° 49' 32"	46° 05' 13"

**Схема границ участка
общедоступных охотничьих угодий «Кочетное» Ровенского района**

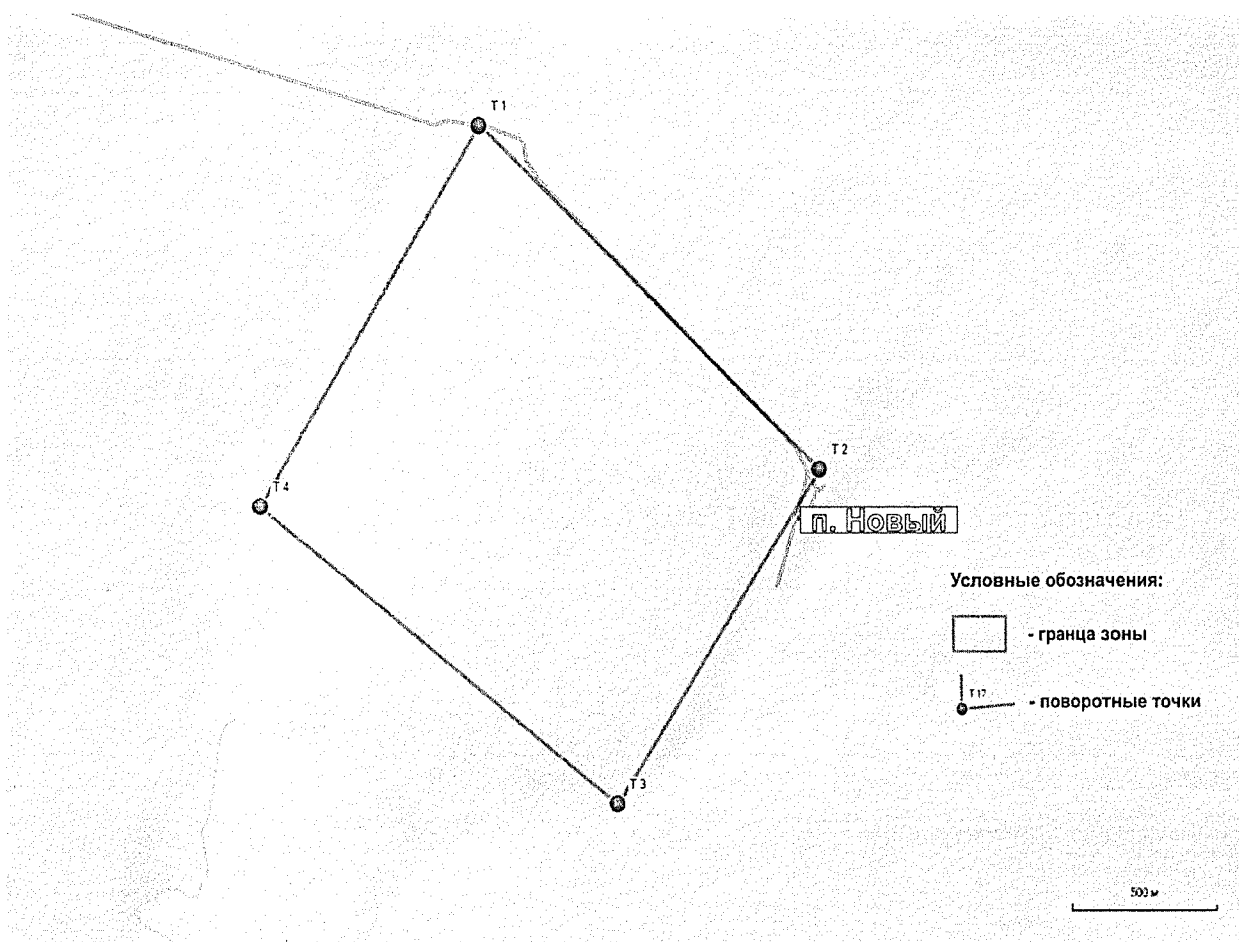


**Участок общедоступных охотничьих угодий «Новый»
Ровенского района**

Географические координаты точек:

№ точки	СШ	ВД
T1	50° 55' 05"	46° 13' 35"
T2	50° 54' 14"	46° 15' 12"
T3	50° 53' 24"	46° 14' 15"
T4	50° 54' 08"	46° 12' 35"

**Схема границ участка
общедоступных охотничьих угодий «Новый» Ровенского района**

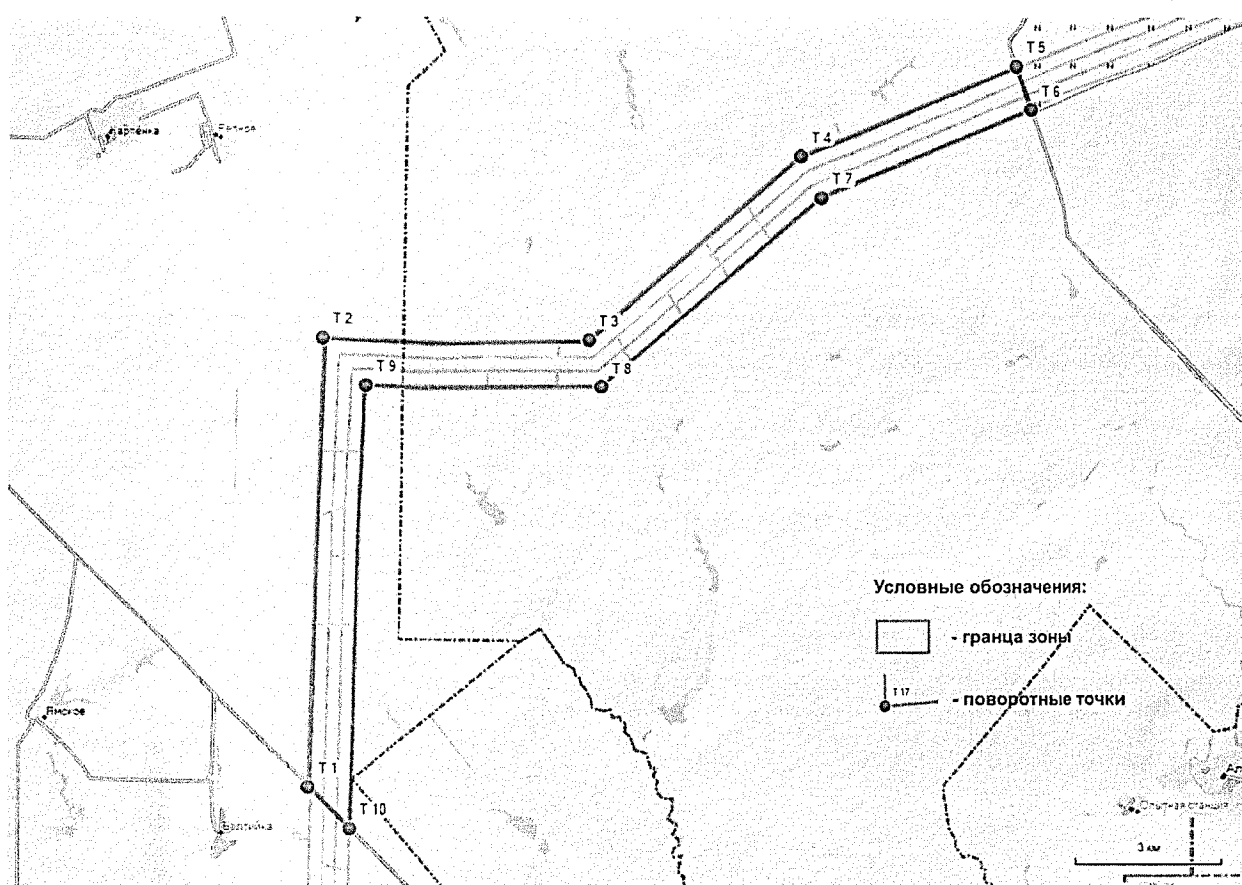


**Участок общедоступных охотничьих угодий «Краснофед»
Краснокутского и Федоровского районов**

Географические координаты точек:

№ точки	СШ	ВД
T1	50° 57' 22"	47° 20' 26"
T2	51° 03' 24"	47° 20' 46"
T3	51° 03' 23"	47° 27' 04"
T4	51° 05' 51"	47° 32' 06"
T5	51° 07' 04"	47° 37' 10"
T6	51° 06' 29"	47° 37' 32"
T7	51° 05' 17"	47° 32' 35"
T8	51° 02' 44"	47° 27' 22"
T9	51° 02' 45"	47° 21' 47"

**Схема границ
участка общедоступных охотничьих угодий «Краснофед»
Краснокутского и Федоровского районов**

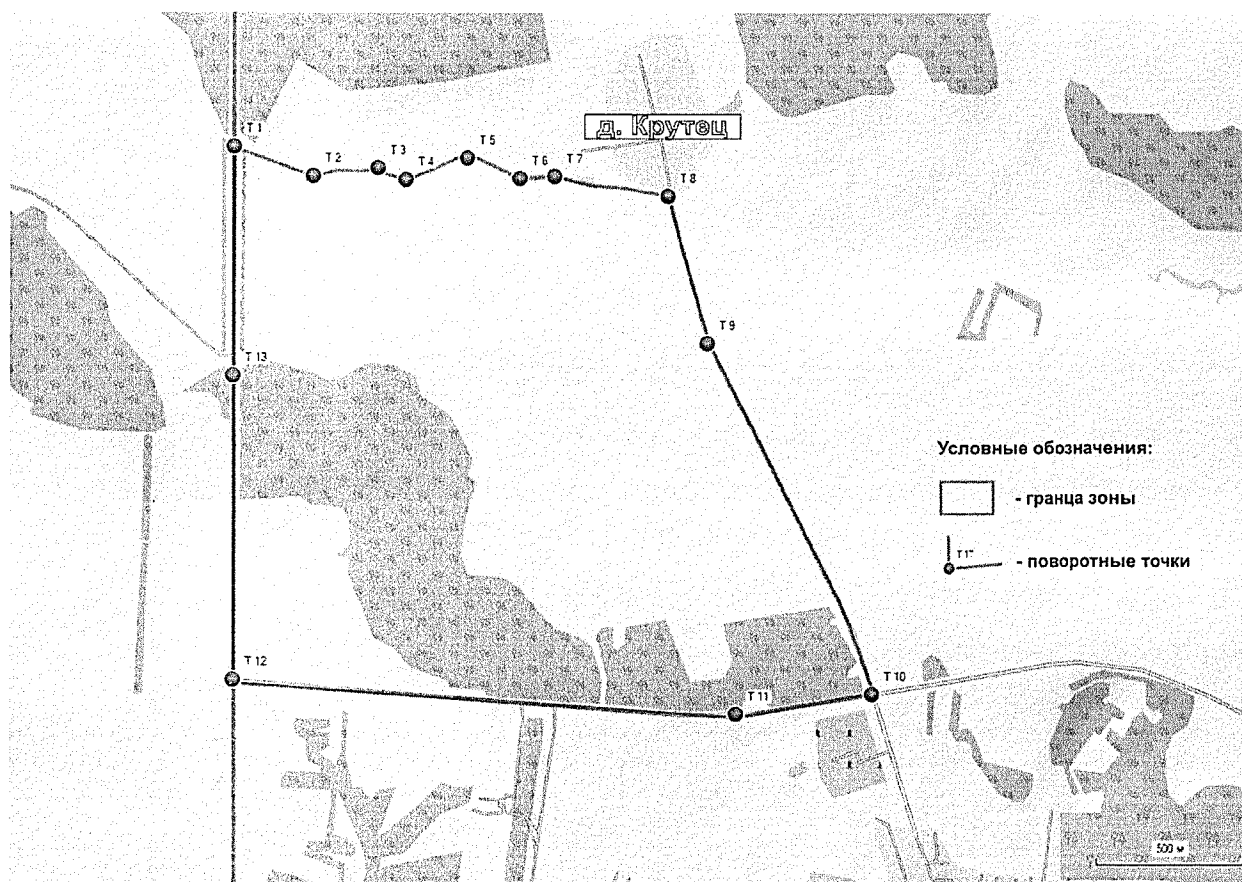


**Участок общедоступных охотничьих угодий «Крутец»
Петровского района**

Географические координаты точек:

№ точки	СШ	ВД
T1	52° 21' 51"	45° 20' 12"
T2	52° 21' 46"	45° 20' 34"
T3	52° 21' 47"	45° 20' 53"
T4	52° 21' 46.0"	45° 21' 01"
T5	52° 21' 49"	45° 21' 19"
T6	52° 21' 46"	45° 21' 34"
T7	52° 21' 46"	45° 21' 44"
T8	52° 21' 43"	45° 22' 17"
T9	52° 21' 19"	45° 22' 28"
T10	52° 20' 21"	45° 23' 16"
T11	52° 20' 18"	45° 22' 37"
T12	52° 20' 24"	45° 20' 12"
T13	52° 21' 14"	45° 20' 12"

Схема границ участка общедоступных охотничьих угодий «Крутец» Петровского района



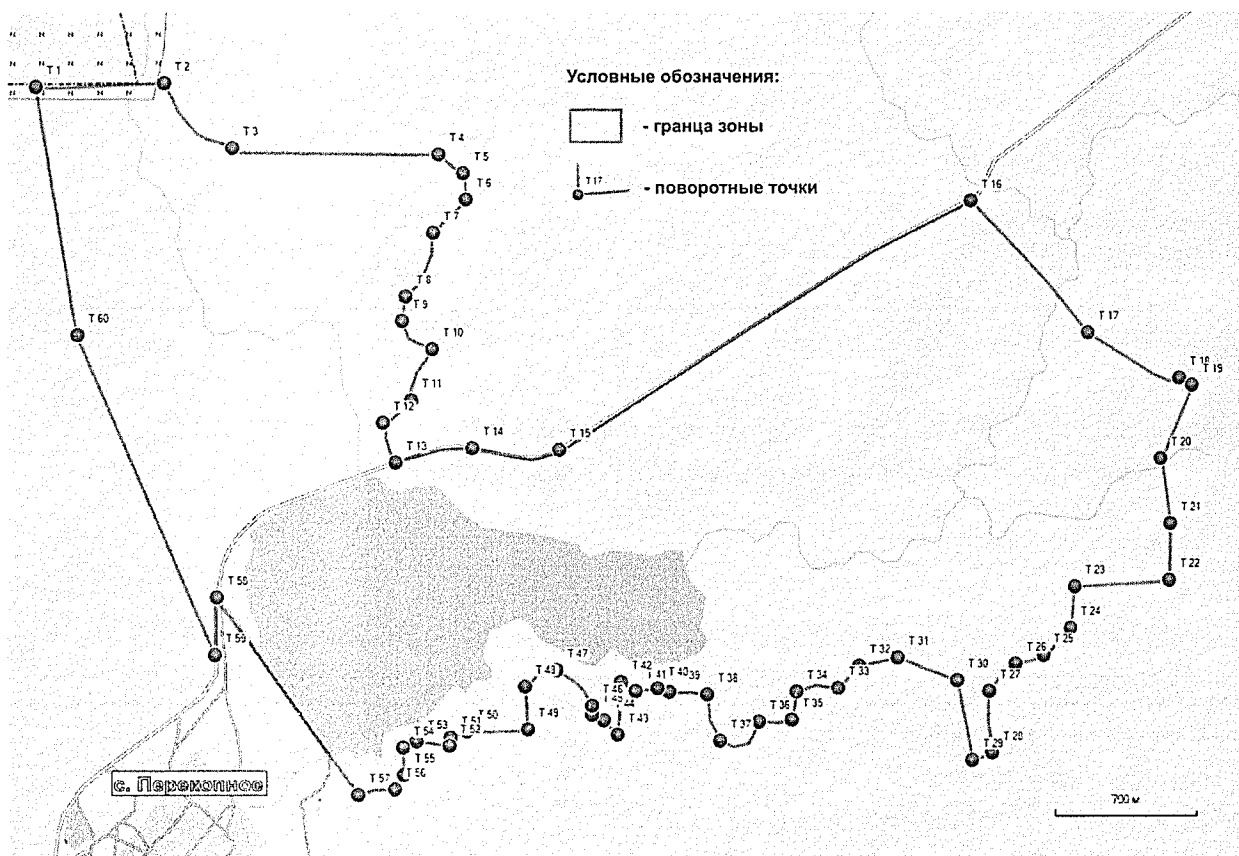
Участок общедоступных охотничьих угодий «Перекопновское водохранилище» Ершовского района

Географические координаты точек:

№ точки	СШ	ВД
T1	51° 15' 46"	48° 02' 52"
T2	51° 15' 47"	48° 03' 48"
T3	51° 15' 31"	48° 04' 18"
T4	51° 15' 29"	48° 05' 48"
T5	51° 15' 25"	48° 05' 59"
T6	51° 15' 18"	48° 06' 00"
T7	51° 15' 10"	48° 05' 46"
T8	51° 14' 54"	48° 05' 34"
T9	51° 14' 48"	48° 05' 32"
T10	51° 14' 41"	48° 05' 45"
T11	51° 14' 28"	48° 05' 36"
T12	51° 14' 22"	48° 05' 24"
T13	51° 14' 12"	48° 05' 29"
T14	51° 14' 16"	48° 06' 03"
T15	51° 14' 16"	48° 06' 41"
T16	51° 15' 18"	48° 09' 42"

T17	51° 14' 44"	48° 10' 35"
T18	51° 14' 33"	48° 11' 16"
T19	51° 14' 31"	48° 11' 22"
T20	51° 14' 13"	48° 11' 08"
T21	51° 13' 57"	48° 11' 12"
T22	51° 13' 43"	48° 11' 12"
T23	51° 13' 41"	48° 10' 29"
T24	51° 13' 31"	48° 10' 27"
T25	51° 13' 24"	48° 10' 15"
T26	51° 13' 22"	48° 10' 02"
T27	51° 13' 15"	48° 09' 51"
T28	51° 13' 00"	48° 09' 52"
T29	51° 12' 58"	48° 09' 43"
T30	51° 13' 18"	48° 09' 37"
T31	51° 13' 24"	48° 09' 11"
T32	51° 13' 22"	48° 08' 54"
T33	51° 13' 16"	48° 08' 45"
T34	51° 13' 15"	48° 08' 26"
T35	51° 13' 08"	48° 08' 24"
T36	51° 13' 08"	48° 08' 10"
T37	51° 13' 03"	48° 07' 52"
T38	51° 13' 14"	48° 07' 47"
T39	51° 13' 15"	48° 07' 30"
T40	51° 13' 16"	48° 07' 25"
T41	51° 13' 16"	48° 07' 15"
T42	51° 13' 18"	48° 07' 08"
T43	51° 13' 05"	48° 07' 07"
T44	51° 13' 08"	48° 07' 01"
T45	51° 13' 10"	48° 06' 56"
T46	51° 13' 12"	48° 06' 56"
T47	51° 13' 21"	48° 06' 40"
T48	51° 13' 17"	48° 06' 26"
T49	51° 13' 06"	48° 06' 27"
T50	51° 13' 05"	48° 06' 01"
T51	51° 13' 04"	48° 05' 53"
T52	51° 13' 02"	48° 05' 53"
T53	51° 13' 03"	48° 05' 39"
T54	51° 13' 01"	48° 05' 32"
T55	51° 12' 55"	48° 05' 33"
T56	51° 12' 51"	48° 05' 29"
T57	51° 12' 50"	48° 05' 13"
T58	51° 13' 39"	48° 04' 11"
T59	51° 13' 24"	48° 04' 10"
T60	51° 14' 44"	48° 03' 10"

**Схема границ
участка общедоступных охотничьих угодий «Перекопновское
водохранилище» Ершовского района**



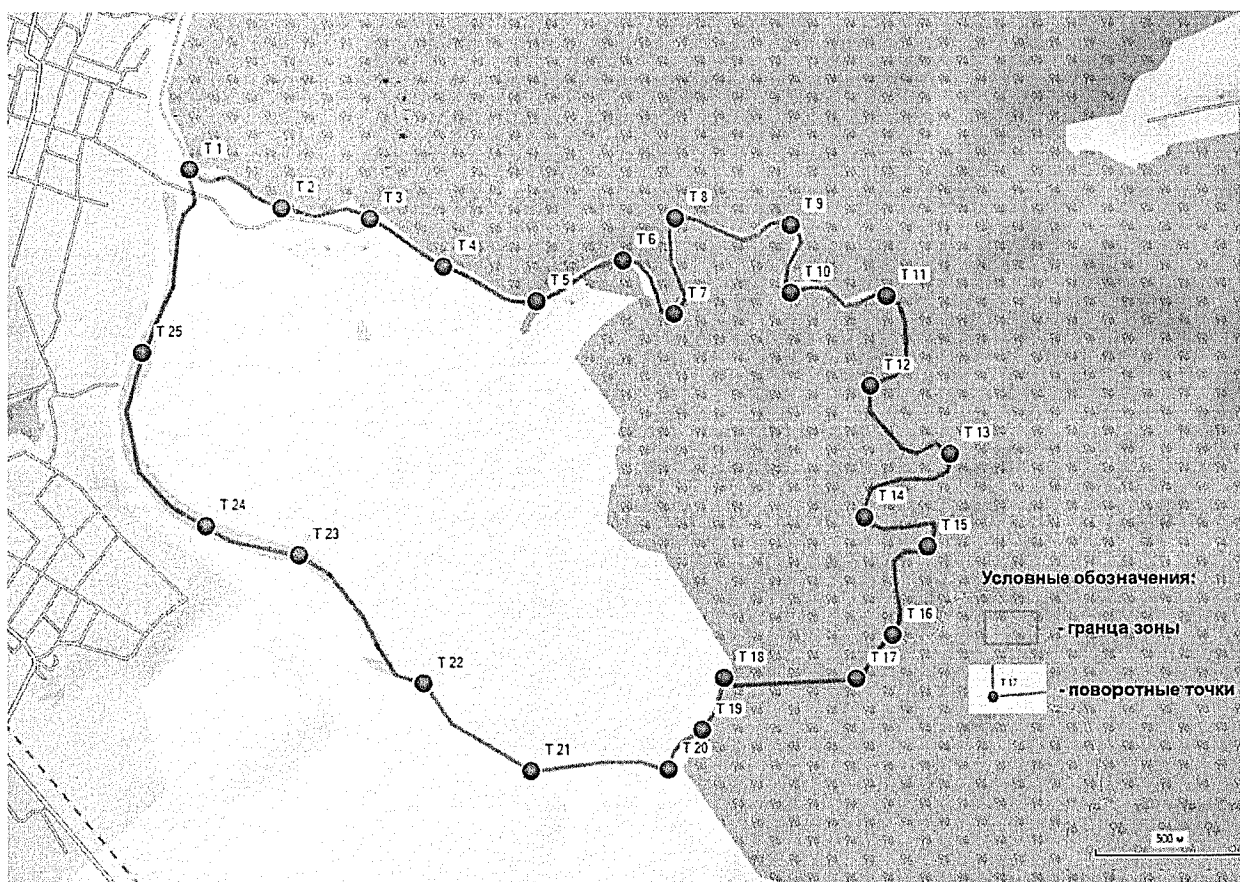
**Участок общедоступных охотничьих угодий «Подгорный»
Турковского района**

Географические координаты точек:

№ точки	СШ	ВД
T1	51° 59' 23"	43° 17' 29"
T2	51° 59' 18"	43° 17' 51"
T3	51° 59' 17"	43° 18' 12"
T4	51° 59' 10"	43° 18' 30"
T5	51° 59' 05"	43° 18' 53"
T6	51° 59' 11"	43° 19' 14"
T7	51° 59' 03"	43° 19' 27"
T8	51° 59' 17"	43° 19' 27"
T9	51° 59' 16"	43° 19' 56"
T10	51° 59' 06"	43° 19' 56"
T11	51° 59' 06"	43° 20' 19"
T12	51° 58' 53"	43° 20' 15"
T13	51° 58' 44"	43° 20' 35"
T14	51° 58' 35"	43° 20' 14"
T15	51° 58' 31"	43° 20' 29"
T16	51° 58' 19"	43° 20' 21"
T17	51° 58' 12"	43° 20' 12"

T18	51° 58' 13"	43° 19' 39"
T19	51° 58' 05"	43° 19' 34"
T20	51° 58' 00"	43° 19' 26"
T21	51° 58' 00"	43° 18' 52"
T22	51° 58' 12"	43° 18' 26"
T23	51° 58' 30"	43° 17' 55"
T24	51° 58' 34"	43° 17' 33"
T25	51° 58' 54"	43° 17' 17"

**Схема границ участка
общедоступных охотничьих угодий «Подгорный» Турковского района**



**Участок общедоступных охотничьих угодий «Пригородный»
Пугачевского района**

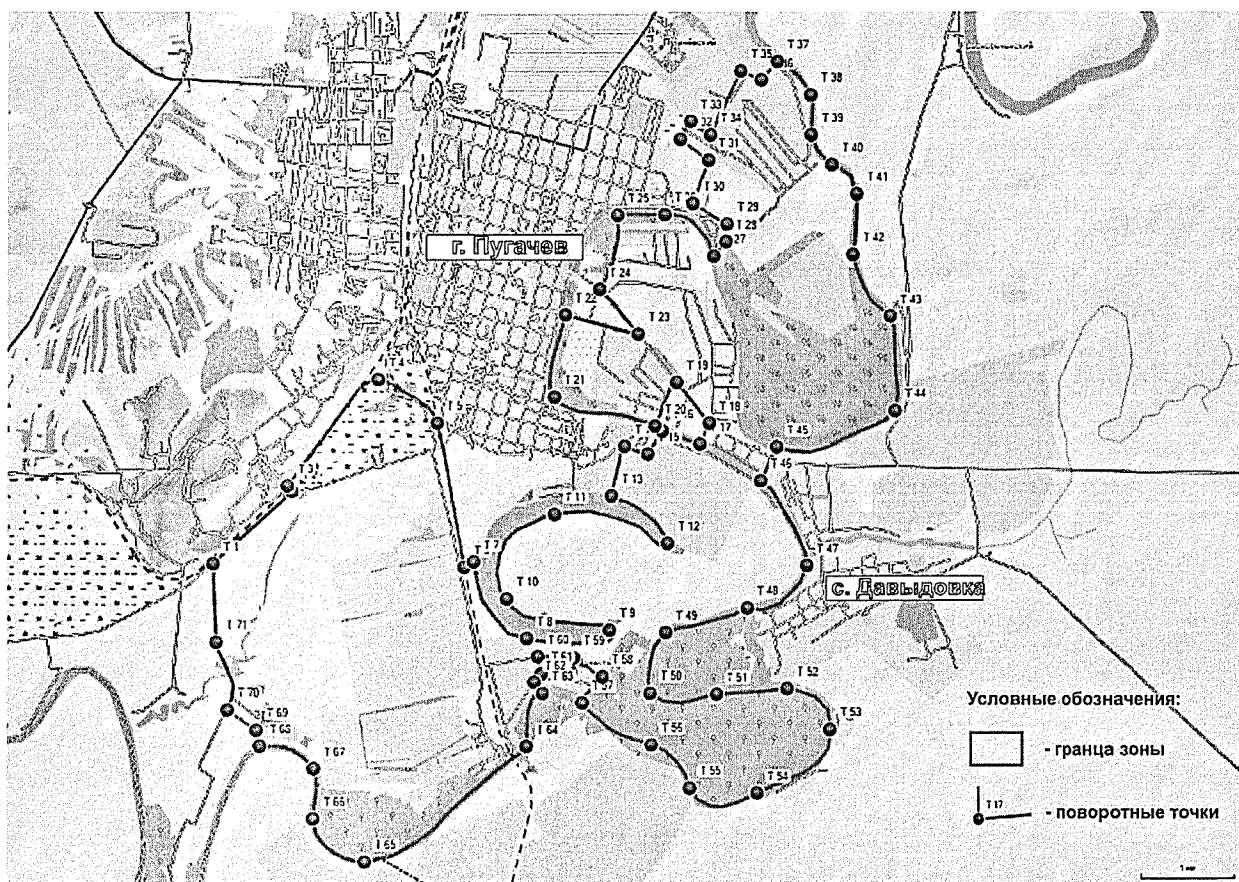
Географические координаты точек:

№ точки	СШ	ВД
T1	51° 58' 59"	48° 45' 40"
T2	51° 59' 23"	48° 46' 27"
T3	51° 59' 25"	48° 46' 25"
T4	52° 00' 01"	48° 47' 18"
T5	51° 59' 46"	48° 47' 54"
T6	51° 58' 57"	48° 48' 10"
T7	51° 58' 59"	48° 48' 15"
T8	51° 58' 33"	48° 48' 47"

T9	51° 58' 36"	48° 49' 37"
T10	51° 58' 47"	48° 48' 35"
T11	51° 59' 15"	48° 49' 04"
T12	51° 59' 05"	48° 50' 12"
T13	51° 59' 22"	48° 49' 38"
T14	51° 59' 39"	48° 49' 46"
T15	51° 59' 36"	48° 50' 00"
T16	51° 59' 44"	48° 50' 09"
T17	51° 59' 39"	48° 50' 31"
T18	51° 59' 46"	48° 50' 37"
T19	52° 00' 00"	48° 50' 17"
T20	51° 59' 45"	48° 50' 04"
T21	51° 59' 55"	48° 49' 04"
T22	52° 00' 23"	48° 49' 10"
T23	52° 00' 17"	48° 49' 54"
T24	52° 00' 32"	48° 49' 31"
T25	52° 00' 57"	48° 49' 42"
T26	52° 00' 57"	48° 50' 10"
T27	52° 00' 43"	48° 50' 39"
T28	52° 00' 48"	48° 50' 47"
T29	52° 00' 54"	48° 50' 47"
T30	52° 01' 01"	48° 50' 27"
T31	52° 01' 16"	48° 50' 36"
T32	52° 01' 23"	48° 50' 19"
T33	52° 01' 29"	48° 50' 25"
T34	52° 01' 24"	48° 50' 37"
T35	52° 01' 46"	48° 50' 56"
T36	52° 01' 43"	48° 51' 08"
T37	52° 01' 49"	48° 51' 18"
T38	52° 01' 37"	48° 51' 37"
T39	52° 01' 24"	48° 51' 38"
T40	52° 01' 14"	48° 51' 50"
T41	52° 01' 04"	48° 52' 05"
T42	52° 00' 44"	48° 52' 03"
T43	52° 00' 23"	48° 52' 25"
T44	51° 59' 51"	48° 52' 28"
T45	51° 59' 38"	48° 51' 18"
T46	51° 59' 27"	48° 51' 08"
T47	51° 58' 58"	48° 51' 36"
T48	51° 58' 43"	48° 51' 00"
T49	51° 58' 35"	48° 50' 11"
T50	51° 58' 15"	48° 50' 02"
T51	51° 58' 14"	48° 50' 42"
T52	51° 58' 16"	48° 51' 24"
T53	51° 58' 02"	48° 51' 49"
T54	51° 57' 41"	48° 51' 06"
T55	51° 57' 43"	48° 50' 25"
T56	51° 57' 57"	48° 50' 02"

T57	51° 58' 11"	48° 49' 21"
T58	51° 58' 20"	48° 49' 33"
T59	51° 58' 27"	48° 49' 15"
T60	51° 58' 27"	48° 48' 54"
T61	51° 58' 21"	48° 48' 56"
T62	51° 58' 18"	48° 48' 52"
T63	51° 58' 15"	48° 48' 57"
T64	51° 57' 57"	48° 48' 47"
T65	51° 57' 18"	48° 47' 11"
T66	51° 57' 32"	48° 46' 40"
T67	51° 57' 49"	48° 46' 40"
T68	51° 57' 57"	48° 46' 08"
T69	51° 58' 02"	48° 46' 06"
T70	51° 58' 09"	48° 45' 49"
T71	51° 58' 32"	48° 45' 42"

**Схема границ участка общедоступных охотничьих угодий
«Пригородный» Пугачевского района**



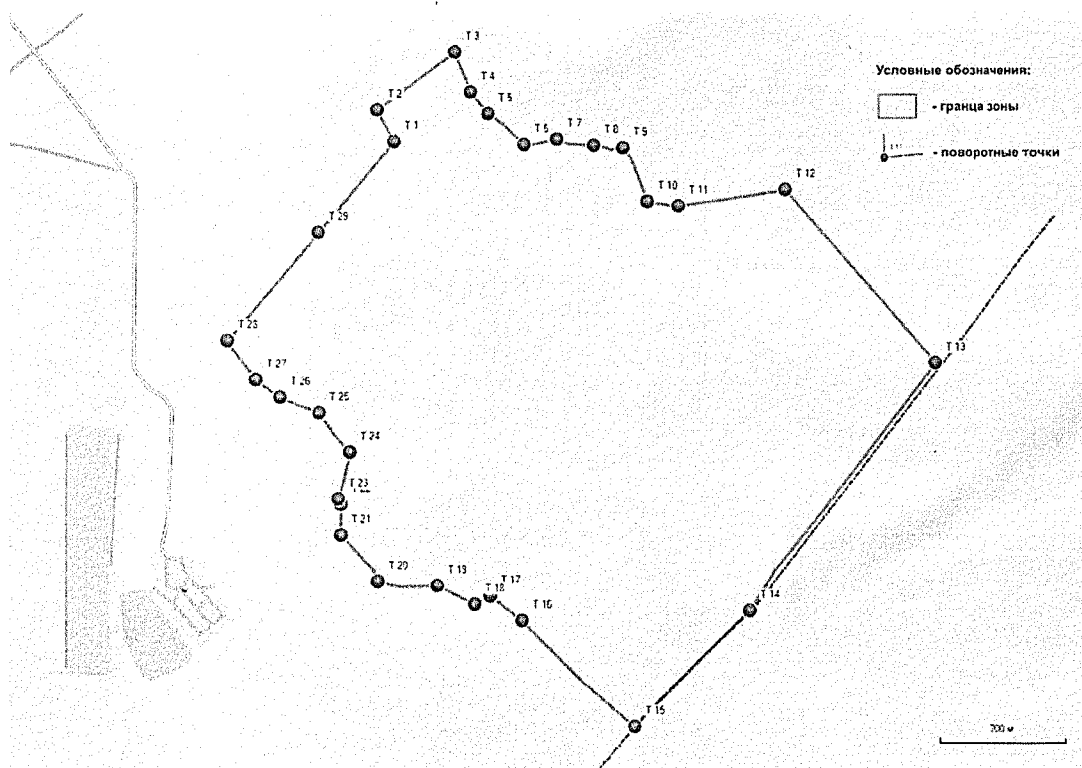
**Участок общедоступных охотничьих угодий «Провал»
Озинского района**

Географические координаты точек:

№ точки	СШ	ВД
T1	51° 11' 15"	49° 48' 05"
T2	51° 11' 24"	49° 47' 58"

T3	51° 11' 38"	49° 48' 33"
T4	51° 11' 28"	49° 48' 40"
T5	51° 11' 22"	49° 48' 48"
T6	51° 11' 15"	49° 49' 05"
T7	51° 11' 16"	49° 49' 20"
T8	51° 11' 14"	49° 49' 37"
T9	51° 11' 14"	49° 49' 50"
T10	51° 11' 00"	49° 50' 01"
T11	51° 10' 59"	49° 50' 15"
T12	51° 11' 03"	49° 51' 04"
T13	51° 10' 18"	49° 52' 12"
T14	51° 09' 14"	49° 50' 48"
T15	51° 08' 44"	49° 49' 55"
T16	51° 09' 12"	49° 49' 04"
T17	51° 09' 18"	49° 48' 50"
T18	51° 09' 16"	49° 48' 42"
T19	51° 09' 21"	49° 48' 25"
T20	51° 09' 22"	49° 47' 58"
T21	51° 09' 34"	49° 47' 42"
T22	51° 09' 42"	49° 47' 41"
T23	51° 09' 43"	49° 47' 40"
T24	51° 09' 55"	49° 47' 46"
T25	51° 10' 06"	49° 47' 31"
T26	51° 10' 09"	49° 47' 14"
T27	51° 10' 14"	49° 47' 03"
T28	51° 10' 24"	49° 46' 50"
T29	51° 10' 52"	49° 47' 31"

**Схема границ участка
общедоступных охотничьих угодий «Провал» Озинского района**

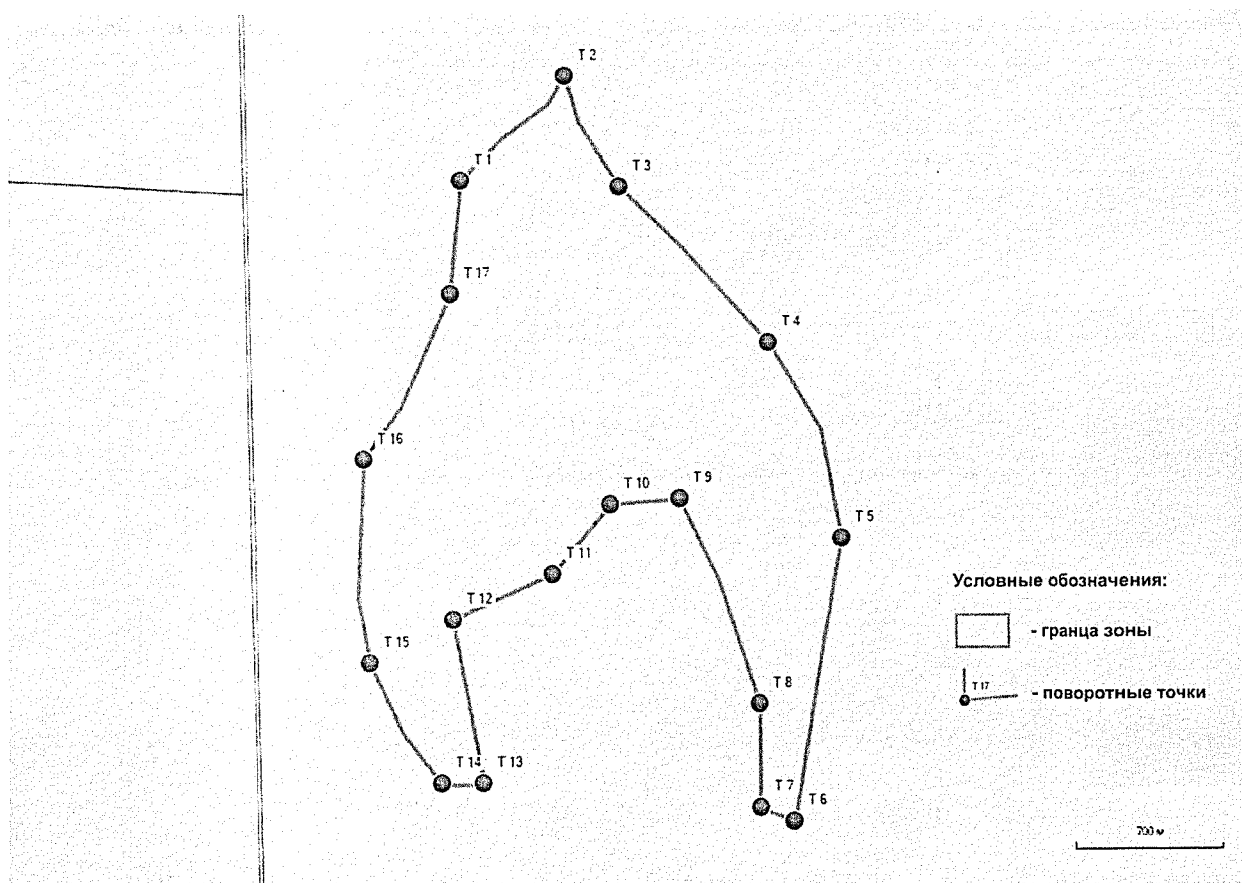


**Участок общедоступных охотничьих угодий «Пруд Ковригинский»
Дергачевского района**

Географические координаты точек:

№ точки	СШ	ВД
T1	51° 07' 41"	49° 06' 44"
T2	51° 07' 50"	49° 07' 00"
T3	51° 07' 41"	49° 07' 08"
T4	51° 07' 28"	49° 07' 30"
T5	51° 07' 11"	49° 07' 41"
T6	51° 06' 47"	49° 07' 34"
T7	51° 06' 49"	49° 07' 29"
T8	51° 06' 57"	49° 07' 28"
T9	51° 07' 14"	49° 07' 17"
T10	51° 07' 14"	49° 07' 06"
T11	51° 07' 08"	49° 06' 58"
T12	51° 07' 04"	49° 06' 43"
T13	51° 06' 51"	49° 06' 47"
T14	51° 06' 51"	49° 06' 41"
T15	51° 07' 01"	49° 06' 31"
T16	51° 07' 18"	49° 06' 30"
T17	51° 07' 32"	49° 06' 42"

**Схема границ участка общедоступных охотничьих угодий
«Пруд Ковригинский» Дергачевского района**

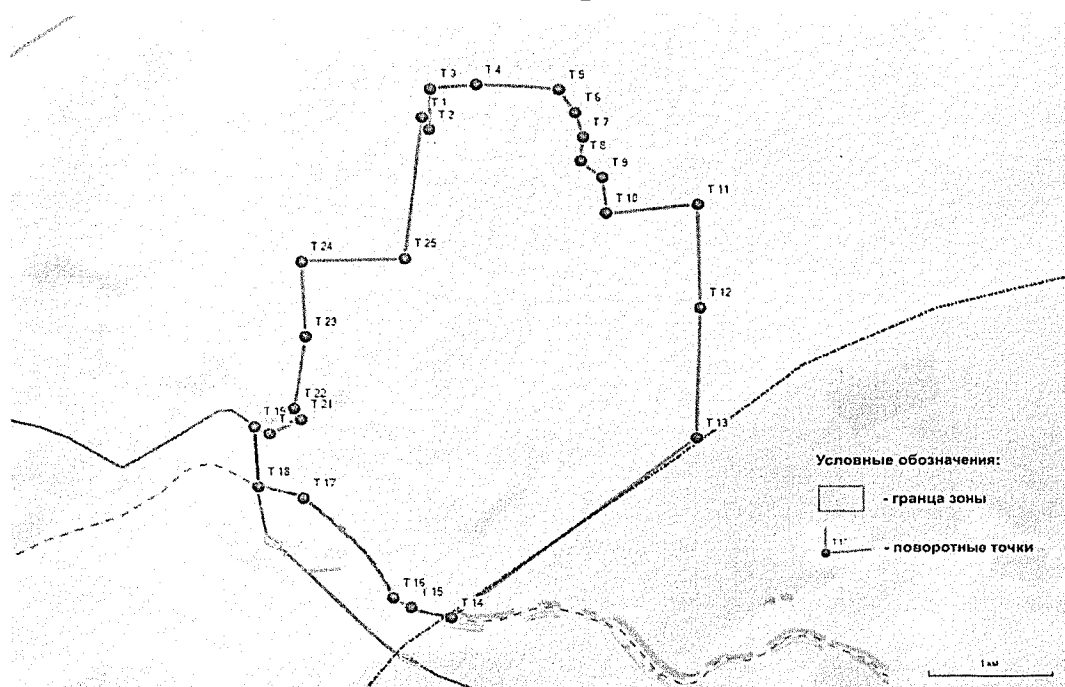


**Участок общедоступных охотничьих угодий «Синяя гора»
Озинского района**

Географические координаты точек:

№ точки	СШ	ВД
T1	51° 16' 48"	49° 54' 55"
T2	51° 16' 41"	49° 55' 01"
T3	51° 17' 03"	49° 55' 03"
T4	51° 17' 05"	49° 55' 42"
T5	51° 17' 02"	49° 56' 53"
T6	51° 16' 50"	49° 57' 07"
T7	51° 16' 36"	49° 57' 14"
T8	51° 16' 24"	49° 57' 12"
T9	51° 16' 14"	49° 57' 31"
T10	51° 15' 55"	49° 57' 34"
T11	51° 16' 00"	49° 58' 53"
T12	51° 15' 04"	49° 58' 55"
T13	51° 13' 54"	49° 58' 52"
T14	51° 12' 18"	49° 55' 20"
T15	51° 12' 24"	49° 54' 46"
T16	51° 12' 29"	49° 54' 30"
T17	51° 13' 23"	49° 53' 13"
T18	51° 13' 29"	49° 52' 35"
T19	51° 14' 01"	49° 52' 31"
T20	51° 13' 58"	49° 52' 44"
T21	51° 14' 05"	49° 53' 11"
T22	51° 14' 11"	49° 53' 05"
T23	51° 14' 50"	49° 53' 15"
T24	51° 15' 30"	49° 53' 12"
T25	51° 15' 31"	49° 54' 40"

**Схема границ участка общедоступных охотничьих угодий «Синяя гора»
Озинского района**

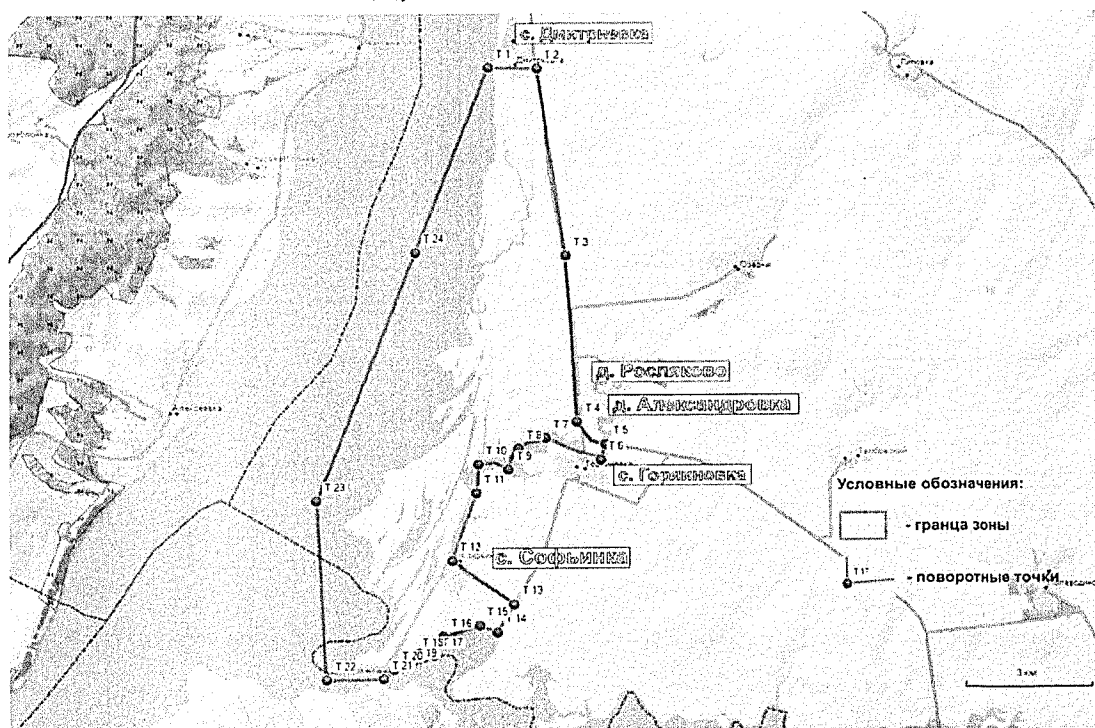


**Участок общедоступных охотничьих угодий «Софьинка»
Духовницкого района**

Географические координаты точек:

№ точки	СШ	ВД
T1	52° 24' 45"	48° 11' 16"
T2	52° 24' 44"	48° 12' 46"
T3	52° 21' 14"	48° 13' 39"
T4	52° 18' 09"	48° 13' 59"
T5	52° 17' 43"	48° 14' 52"
T6	52° 17' 26"	48° 14' 43"
T7	52° 17' 51"	48° 13' 01"
T8	52° 17' 39"	48° 12' 10"
T9	52° 17' 15"	48° 11' 51"
T10	52° 17' 21"	48° 10' 56"
T11	52° 16' 49"	48° 10' 52"
T12	52° 15' 34"	48° 10' 07"
T13	52° 14' 46"	48° 12' 02"
T14	52° 14' 14"	48° 11' 31"
T15	52° 14' 22"	48° 10' 58"
T16	52° 14' 10"	48° 09' 50"
T17	52° 13' 49"	48° 09' 33"
T18	52° 13' 48"	48° 08' 56"
T19	52° 13' 37"	48° 08' 45"
T20	52° 13' 34"	48° 08' 19"
T21	52° 13' 24"	48° 08' 00"
T22	52° 13' 23"	48° 06' 15"
T23	52° 16' 42"	48° 05' 56"
T24	52° 21' 18"	48° 09' 00"

**Схема границ участка общедоступных охотничьих угодий «Софьинка»
Духовницкого района**

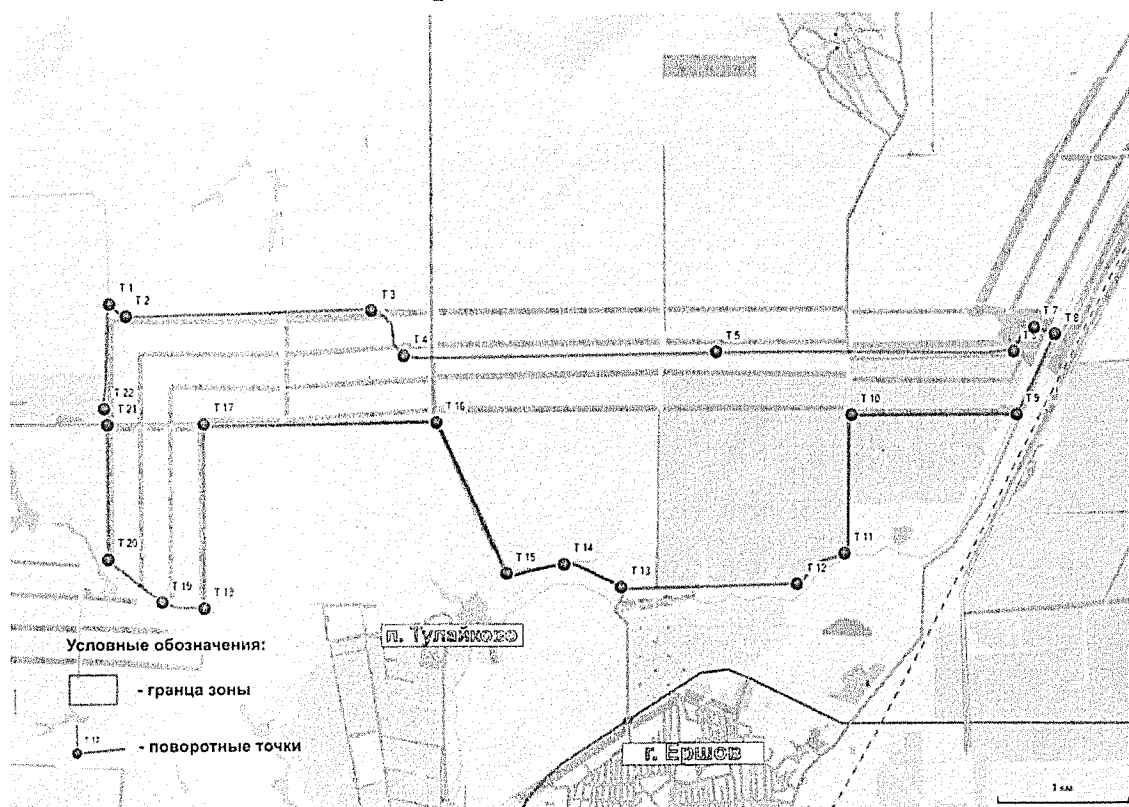


**Участок общедоступных охотничьих угодий «Тулайково»
Ершовского района**

Географические координаты точек:

№ точки	СШ	ВД
T1	51° 24' 25"	48° 10' 27"
T2	51° 24' 20"	48° 10' 38"
T3	51° 24' 22"	48° 13' 15"
T4	51° 24' 06"	48° 13' 36"
T5	51° 24' 06"	48° 16' 58"
T6	51° 24' 06"	48° 20' 11"
T7	51° 24' 15"	48° 20' 25"
T8	51° 24' 12"	48° 20' 38"
T9	51° 23' 43"	48° 20' 13"
T10	51° 23' 43"	48° 18' 25"
T11	51° 22' 53"	48° 18' 21"
T12	51° 22' 42"	48° 17' 50"
T13	51° 22' 42"	48° 15' 56"
T14	51° 22' 50"	48° 15' 19"
T15	51° 22' 47"	48° 14' 42"
T16	51° 23' 42"	48° 13' 57"
T17	51° 23' 41"	48° 11' 28"
T18	51° 22' 35"	48° 11' 28"
T19	51° 22' 37"	48° 11' 01"
T20	51° 22' 52"	48° 10' 27"
T21	51° 23' 41"	48° 10' 26"
T22	51° 23' 47"	48° 10' 24"

**Схема границ участка общедоступных охотничьих угодий «Тулайково»
Ершовского района**

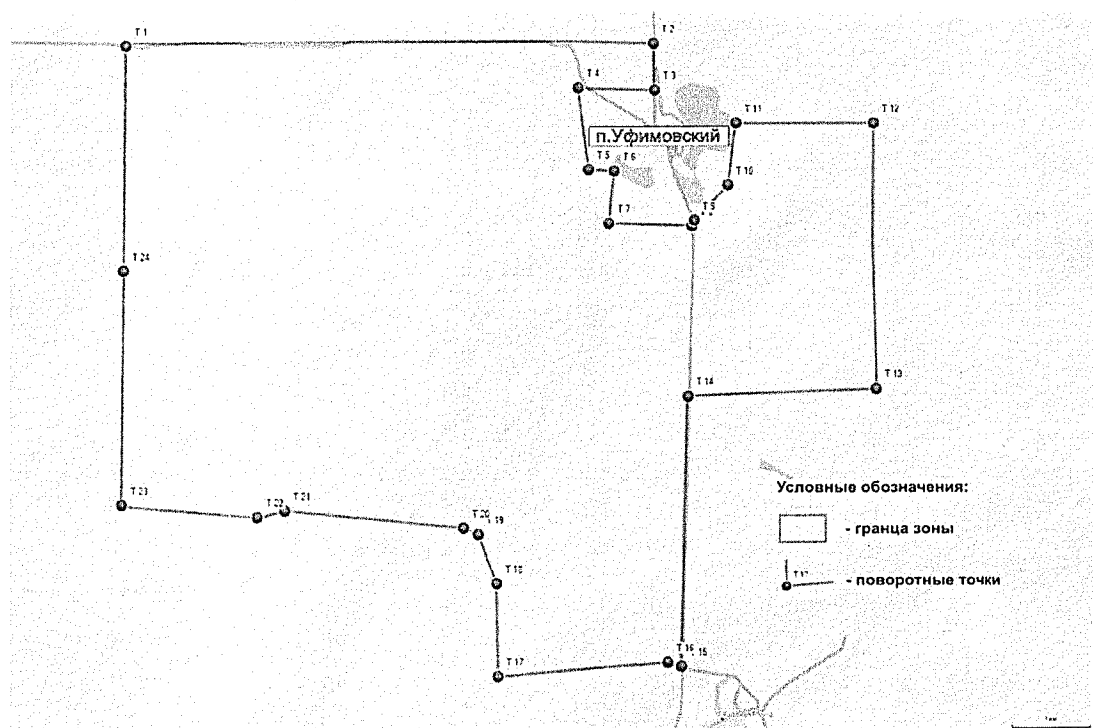


**Участок общедоступных охотничьих угодий «Уфимовский»
Дергачевского района**

Географические координаты точек:

№ точки	СШ	ВД
T1	51° 05' 03"	48° 59' 56"
T2	51° 05' 04"	49° 06' 17"
T3	51° 04' 45"	49° 06' 18"
T4	51° 04' 46"	49° 05' 23"
T5	51° 04' 13"	49° 05' 30"
T6	51° 04' 12"	49° 05' 49"
T7	51° 03' 51"	49° 05' 45"
T8	51° 03' 50"	49° 06' 45"
T9	51° 03' 52"	49° 06' 47"
T10	51° 04' 06"	49° 07' 11"
T11	51° 04' 31"	49° 07' 17"
T12	51° 04' 31"	49° 08' 57"
T13	51° 02' 44"	49° 08' 59"
T14	51° 02' 41"	49° 06' 43"
T15	51° 00' 52"	49° 06' 38"
T16	51° 00' 54"	49° 06' 28"
T17	51° 00' 48"	49° 04' 24"
T18	51° 01' 26"	49° 04' 23"
T19	51° 01' 46"	49° 04' 10"
T20	51° 01' 48"	49° 03' 59"
T21	51° 01' 55"	49° 01' 50"
T22	51° 01' 53"	49° 01' 30"
T23	51° 01' 58"	48° 59' 53"
T24	51° 03' 32"	48° 59' 54"

**Схема границ участка общедоступных охотничьих угодий
«Уфимовский» Дергачевского района**



2. Министерству информации и массовых коммуникаций области опубликовать настоящее постановление в течение десяти дней со дня его подписания.

3. Настоящее постановление вступает в силу со дня его официального опубликования.

**Губернатор
Саратовской области**



Р.В. Бусаргин

«Приложение № 4
к проекту постановления
Губернатора Саратовской области
о предоставлении в аренду
земельных участков для
строительства, использования и охраны
зданий, сооружений и объектов
инфраструктуры на территории Саратовской области

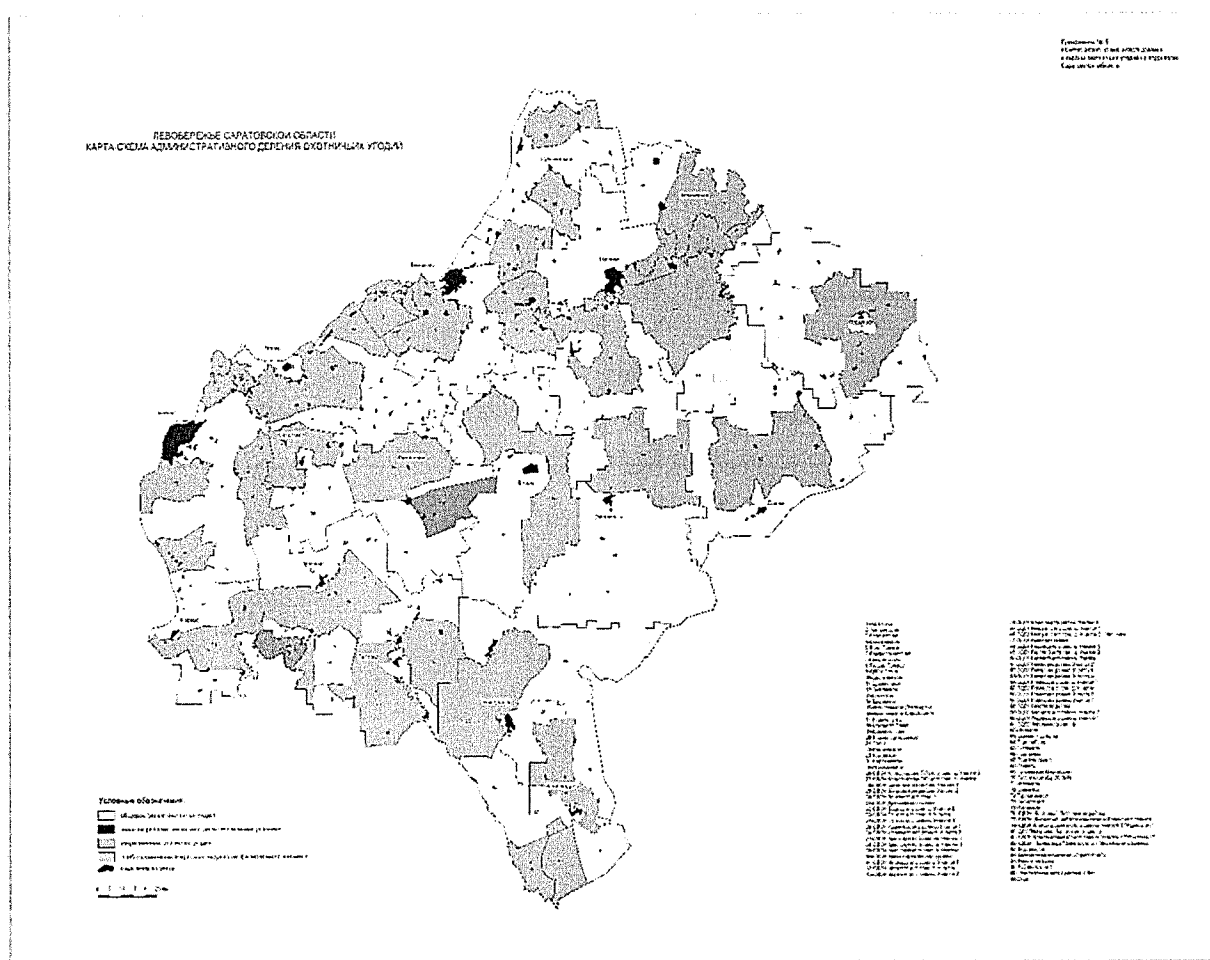
[illegible]

» .

Приложение № 2
к постановлению Губернатора
Саратовской области
от 22 апреля 2025 года № 94

«Приложение № 5
к Схеме размещения, использования и охраны
охотничьих угодий на территории Саратовской области

**Карта-схема
административного деления охотничьих угодий.
Левобережье Саратовской области**



Приложение № 3
к постановлению Губернатора
Саратовской области
от 22 апреля 2025 года № 94

«Приложение № 8
к Схеме размещения, использования и охраны
охотничьих угодий на территории Саратовской области

**Схема
планирования создания охотничьих угодий
и зон нагонки и натаски собак**

