

## КОМИТЕТ КУЛЬТУРНОГО НАСЛЕДИЯ САРАТОВСКОЙ ОБЛАСТИ

### П Р И К А З

от 26.05.2026 № 01-04/149

г. Саратов

**Об утверждении границ территории и требований к осуществлению деятельности в границах территории объекта культурного наследия регионального значения «Могила Пыркова Юрия Ивановича, Героя Советского Союза», 1923–1972 гг., расположенного по адресу: Саратовская область, г. Саратов, Воскресенское кладбище**

В соответствии со статьями 3.1, 5.1 и 9.2 Федерального закона от 25 июня 2002 года № 73-ФЗ «Об объектах культурного наследия (памятниках истории и культуры) народов Российской Федерации», Законом Саратовской области от 4 ноября 2003 года № 69-ЗСО «Об охране и использовании объектов культурного наследия (памятников истории и культуры) народов Российской Федерации, находящихся на территории Саратовской области», поручением Президента Российской Федерации от 20 августа 2012 года № Пр-2217 о территориальном планировании развития территорий, имеющих памятники истории и культуры и другие объекты, представляющие историко-культурную ценность, приказом Министерства культуры Российской Федерации от 4 июня 2015 года № 1745 «Об утверждении требований к составлению проектов границ территорий объектов культурного наследия», Положением о комитете культурного наследия Саратовской области, утвержденным постановлением Правительства Саратовской области от 6 декабря 2021 года № 1051-П «Вопросы комитета культурного наследия Саратовской области», согласно проекту границ территории, разработанному ГКУК «НПЦ», ПРИКАЗЫВАЮ:

1. Утвердить границы территории и требования к осуществлению деятельности в границах территории объекта культурного наследия регионального значения «Могила Пыркова Юрия Ивановича, Героя Советского Союза», 1923–1972 гг., расположенного по адресу: Саратовская область, г. Саратов, Воскресенское кладбище (приложение).

2. Отделу правовой и организационно-кадровой работы разместить приказ на официальном сайте в информационно-телекоммуникационной сети «Интернет» и направить приказ в министерство информации и массовых коммуникаций Саратовской области для официального опубликования.

3. Отделу учета объектов культурного наследия направить уведомления, предусмотренные действующим законодательством в сфере охраны объектов культурного наследия.

4. Отделу учета объектов культурного наследия в срок, предусмотренный действующим законодательством, направить в орган регистрации прав документы (содержащиеся в них сведения), необходимые для внесения сведений в Единый государственный реестр недвижимости.

5. Контроль за исполнением настоящего приказа возложить на заместителя председателя комитета Афанасьеву В.П.

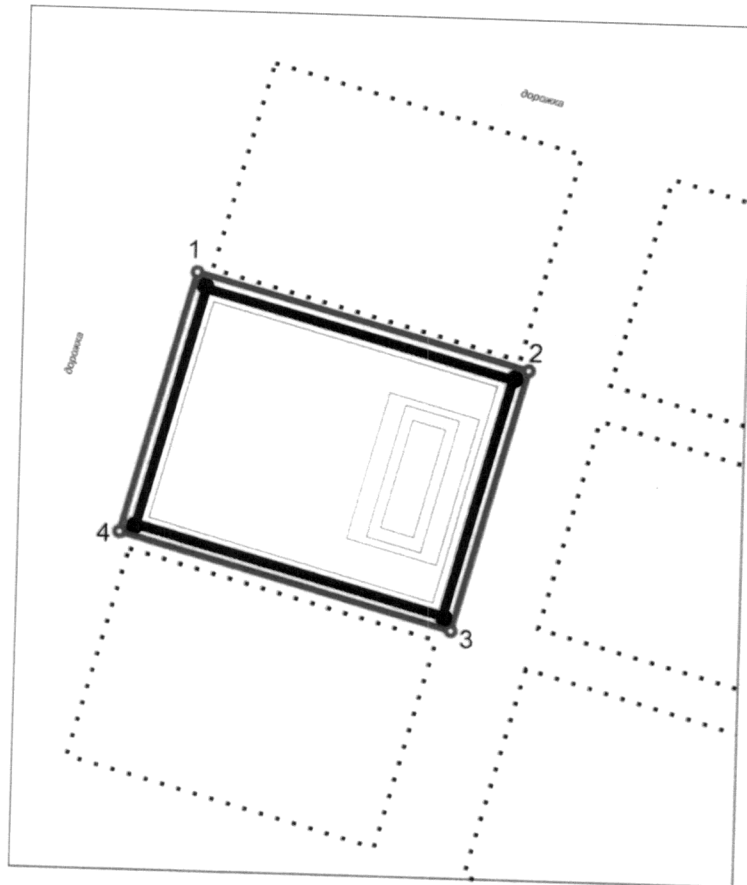
6. Приказ вступает в силу с момента его официального опубликования.

**Министр области –  
председатель комитета**




**В.В. Мухин**


**Границы территории объекта культурного  
наследия регионального значения «Могила Пыркова Юрия Ивановича,  
Героя Советского Союза», 1923–1972 гг., расположенного по адресу:  
Саратовская область, г. Саратов, Воскресенское кладбище**



**Условные обозначения**



— ОКН регионального значения  
«Могила Пыркова Юрия Ивановича,  
Героя Советского Союза», 1923-1972 гг.  
Саратовская область, г. Саратов, Воскресенское кладбище



— граница территории ОКН



— поворотные (характерные) точки

Текстовое описание границ территории объекта культурного наследия регионального значения «Могила Пыркова Юрия Ивановича, Героя Советского Союза», 1923–1972 гг., расположенного по адресу: Саратовская область, г. Саратов, Воскресенское кладбище

| Прохождение границы |          | Описание прохождения границы   |
|---------------------|----------|--|
| от точки            | до точки |  |
| 1                   | 2        | 3  |
| 1                   | 2        | от точки 1 на юго-восток 2,12 м до точки 2;                                |
| 2                   | 3        | от точки 2 на юго-запад 1,95 м до точки 3;                                 |
| 3                   | 4        | от точки 3 на северо-запад 2,11 м до точки 4;                              |
| 4                   | 1        | от точки 4 на северо-восток 1,86 м до начальной точки 1. Контур замкнулся. |

Координаты поворотных точек границ территории объекта культурного наследия регионального значения «Могила Пыркова Юрия Ивановича, Героя Советского Союза», 1923–1972 гг., расположенного по адресу: Саратовская область, г. Саратов, Воскресенское кладбище

| Обозначение характерных точек границ | Координаты, МСК-64 |            |
|--------------------------------------|--------------------|------------|
|                                      | X                  | Y          |
| 1                                    | 2                  | 3          |
| 1                                    | 499536.15          | 2297413.50 |
| 2                                    | 499535.12          | 2297415.35 |
| 3                                    | 499533.44          | 2297414.34 |
| 4                                    | 499534.55          | 2297412.55 |
| 1                                    | 499536.15          | 2297413.50 |

**Требования к осуществлению деятельности  
в границах территории объекта культурного наследия  
регионального значения «Могила Пыркова Юрия Ивановича,  
Героя Советского Союза», 1923–1972 гг., расположенного по адресу:  
Саратовская область, г. Саратов, Воскресенское кладбище**

Согласно ст. 5 Федерального закона от 25.06.2002 № 73-ФЗ «Об объектах культурного наследия (памятниках истории и культуры) народов Российской Федерации» (далее – Федеральный закон от 25.06.2002 № 73-ФЗ), территории объектов культурного наследия относятся к землям историко-культурного назначения. Требования к осуществлению деятельности в границах территории объекта культурного наследия установлены ст. 5.1 Федерального закона от 25.06.2002 № 73-ФЗ.

На территории памятника запрещаются строительство объектов капитального строительства и увеличение объемно-пространственных характеристик существующих на территории памятника или ансамбля объектов капитального строительства; проведение земляных, строительных, мелиоративных и иных работ, за исключением работ по сохранению объекта культурного наследия или его отдельных элементов, сохранению историко-градостроительной или природной среды объекта культурного наследия.

На территории памятника разрешается ведение хозяйственной деятельности, не противоречащей требованиям обеспечения сохранности объекта культурного наследия и позволяющей обеспечить функционирование объекта культурного наследия в современных условиях.