



У К А З

ГУБЕРНАТОРА СМОЛЕНСКОЙ ОБЛАСТИ

от 23.12.2025 № 147

О создании охранной зоны памятника природы регионального значения «Озеро Купринское» и установлении ее границ

В соответствии с подпунктом «б» пункта 11 статьи 2 Федерального закона «Об особо охраняемых природных территориях» и пунктом 19 Правил создания охранных зон отдельных категорий особо охраняемых природных территорий, установления их границ, определения режима охраны и использования земельных участков и водных объектов в границах таких зон, утвержденных постановлением Правительства Российской Федерации от 19.02.2015 № 138,

п о с т а н о в л я ю:

1. Создать охранную зону памятника природы регионального значения «Озеро Купринское».
2. Утвердить прилагаемые:
 - границы охранной зоны памятника природы регионального значения «Озеро Купринское»;
 - Положение об охранной зоне памятника природы регионального значения «Озеро Купринское».



В.Н. Анохин

000230 *

УТВЕРЖДЕНЫ
Указом Губернатора
Смоленской области
от 23.12.2015 № 144

ГРАНИЦЫ
охранной зоны памятника природы
регионального значения «Озеро Купринское»

ГРАФИЧЕСКОЕ ОПИСАНИЕ
местоположения границ охранной зоны
памятника природы регионального значения
«Озеро Купринское»

(наименование объекта, местоположение границ которого описано (далее - объект))

Раздел 1

Сведения об объекте		
№ п/п	Характеристики объекта	Описание характеристик
1	2	3
1.	Местоположение объекта	Смоленская область, Смоленский район
2.	Площадь объекта +/- величина погрешности определения площади (Р +/- Дельта Р)	280006 +/- 185 м ²
3.	Иные характеристики объекта	-

Раздел 2

Сведения о местоположении границ объекта					
1. Система координат МСК-67, зона 1					
2. Сведения о характерных точках границ объекта					
Обозначение характерных точек границ	Координаты, м		Метод определения координат характерной точки	Средняя квадратическая погрешность положения характерной точки (Mt), м	Описание обозначения точки на местности (при наличии)
	X	Y			
1	2	3	4	5	6
1	464724,45	1196859,77	картометрический метод	0,1	-
2	464720,19	1196868,87	картометрический метод	0,1	-
3	464717,83	1196876,13	картометрический метод	0,1	-
4	464704,37	1196889,71	картометрический метод	0,1	-
5	464683,40	1196884,86	картометрический метод	0,1	-

1	2	3	4	5	6
6	464675,67	1196876,42	картометрический метод	0,1	-
7	464673,90	1196874,11	картометрический метод	0,1	-
8	464672,69	1196874,40	картометрический метод	0,1	-
9	464663,36	1196879,29	картометрический метод	0,1	-
10	464646,23	1196875,99	картометрический метод	0,1	-
11	464641,16	1196871,51	картометрический метод	0,1	-
12	464635,33	1196870,26	картометрический метод	0,1	-
13	464626,23	1196868,71	картометрический метод	0,1	-
14	464611,74	1196862,74	картометрический метод	0,1	-
15	464606,74	1196857,11	картометрический метод	0,1	-
16	464590,98	1196866,58	картометрический метод	0,1	-
17	464574,33	1196864,50	картометрический метод	0,1	-
18	464563,12	1196856,68	картометрический метод	0,1	-
19	464559,49	1196851,02	картометрический метод	0,1	-
20	464549,74	1196850,22	картометрический метод	0,1	-
21	464540,41	1196849,27	картометрический метод	0,1	-
22	464537,96	1196848,60	картометрический метод	0,1	-
23	464533,41	1196856,32	картометрический метод	0,1	-
24	464523,26	1196863,95	картометрический метод	0,1	-
25	464510,67	1196868,15	картометрический метод	0,1	-
26	464500,12	1196867,69	картометрический метод	0,1	-
27	464497,78	1196867,46	картометрический метод	0,1	-
28	464496,17	1196869,19	картометрический метод	0,1	-
29	464491,42	1196876,99	картометрический метод	0,1	-
30	464482,96	1196884,30	картометрический метод	0,1	-
31	464476,08	1196890,85	картометрический метод	0,1	-
32	464472,25	1196895,24	картометрический метод	0,1	-
33	464470,01	1196898,30	картометрический метод	0,1	-
34	464467,29	1196904,91	картометрический метод	0,1	-

1	2	3	4	5	6
35	464460,31	1196911,74	картометрический метод	0,1	-
36	464459,76	1196912,39	картометрический метод	0,1	-
37	464459,75	1196912,55	картометрический метод	0,1	-
38	464460,45	1196913,16	картометрический метод	0,1	-
39	464474,87	1196918,40	картометрический метод	0,1	-
40	464479,15	1196942,89	картометрический метод	0,1	-
41	464464,73	1196957,46	картометрический метод	0,1	-
42	464456,74	1196959,11	картометрический метод	0,1	-
43	464452,31	1196961,94	картометрический метод	0,1	-
44	464443,81	1196967,48	картометрический метод	0,1	-
45	464437,62	1196969,43	картометрический метод	0,1	-
46	464435,37	1196970,95	картометрический метод	0,1	-
47	464430,92	1196975,80	картометрический метод	0,1	-
48	464425,58	1196982,32	картометрический метод	0,1	-
49	464424,13	1196985,21	картометрический метод	0,1	-
50	464422,22	1196991,42	картометрический метод	0,1	-
51	464418,54	1197001,23	картометрический метод	0,1	-
52	464415,89	1197009,72	картометрический метод	0,1	-
53	464413,59	1197017,36	картометрический метод	0,1	-
54	464412,10	1197026,26	картометрический метод	0,1	-
55	464409,59	1197035,84	картометрический метод	0,1	-
56	464409,42	1197041,45	картометрический метод	0,1	-
57	464409,66	1197050,02	картометрический метод	0,1	-
58	464408,97	1197056,33	картометрический метод	0,1	-
59	464409,41	1197058,28	картометрический метод	0,1	-
60	464413,35	1197066,76	картометрический метод	0,1	-
61	464417,28	1197079,11	картометрический метод	0,1	-
62	464420,55	1197089,93	картометрический метод	0,1	-
63	464419,66	1197102,28	картометрический метод	0,1	-

1	2	3	4	5	6
64	464417,23	1197109,42	картометрический метод	0,1	-
65	464417,10	1197112,99	картометрический метод	0,1	-
66	464417,83	1197124,98	картометрический метод	0,1	-
67	464415,20	1197133,28	картометрический метод	0,1	-
68	464414,69	1197140,44	картометрический метод	0,1	-
69	464414,76	1197149,18	картометрический метод	0,1	-
70	464408,47	1197161,22	картометрический метод	0,1	-
71	464401,57	1197168,65	картометрический метод	0,1	-
72	464398,96	1197171,80	картометрический метод	0,1	-
73	464397,47	1197175,56	картометрический метод	0,1	-
74	464395,83	1197181,40	картометрический метод	0,1	-
75	464393,20	1197193,01	картометрический метод	0,1	-
76	464385,38	1197201,53	картометрический метод	0,1	-
77	464381,71	1197205,67	картометрический метод	0,1	-
78	464381,02	1197207,12	картометрический метод	0,1	-
79	464380,58	1197209,48	картометрический метод	0,1	-
80	464379,66	1197219,47	картометрический метод	0,1	-
81	464373,41	1197230,20	картометрический метод	0,1	-
82	464366,16	1197235,88	картометрический метод	0,1	-
83	464363,21	1197239,21	картометрический метод	0,1	-
84	464358,88	1197244,36	картометрический метод	0,1	-
85	464356,09	1197247,88	картометрический метод	0,1	-
86	464354,01	1197254,66	картометрический метод	0,1	-
87	464347,74	1197261,01	картометрический метод	0,1	-
88	464345,48	1197263,35	картометрический метод	0,1	-
89	464345,48	1197263,37	картометрический метод	0,1	-
90	464346,07	1197266,86	картометрический метод	0,1	-
91	464349,53	1197276,77	картометрический метод	0,1	-
92	464347,76	1197291,50	картометрический метод	0,1	-

1	2	3	4	5	6
93	464342,17	1197301,83	картометрический метод	0,1	-
94	464340,01	1197307,21	картометрический метод	0,1	-
95	464339,51	1197308,82	картометрический метод	0,1	-
96	464339,11	1197314,30	картометрический метод	0,1	-
97	464335,72	1197327,49	картометрический метод	0,1	-
98	464331,19	1197335,01	картометрический метод	0,1	-
99	464326,78	1197349,81	картометрический метод	0,1	-
100	464325,75	1197352,52	картометрический метод	0,1	-
101	464327,62	1197359,52	картометрический метод	0,1	-
102	464327,73	1197373,52	картометрический метод	0,1	-
103	464320,91	1197385,75	картометрический метод	0,1	-
104	464322,62	1197389,00	картометрический метод	0,1	-
105	464318,85	1197413,80	картометрический метод	0,1	-
106	464298,19	1197416,03	картометрический метод	0,1	-
107	464296,53	1197415,86	картометрический метод	0,1	-
108	464292,91	1197417,88	картометрический метод	0,1	-
109	464289,33	1197418,63	картометрический метод	0,1	-
110	464285,94	1197426,30	картометрический метод	0,1	-
111	464277,65	1197435,68	картометрический метод	0,1	-
112	464273,32	1197439,59	картометрический метод	0,1	-
113	464272,57	1197440,87	картометрический метод	0,1	-
114	464273,05	1197440,82	картометрический метод	0,1	-
115	464279,93	1197442,37	картометрический метод	0,1	-
116	464284,19	1197440,66	картометрический метод	0,1	-
117	464292,20	1197438,83	картометрический метод	0,1	-
118	464302,93	1197439,43	картометрический метод	0,1	-
119	464316,32	1197443,96	картометрический метод	0,1	-
120	464327,14	1197451,73	картометрический метод	0,1	-
121	464335,05	1197458,28	картометрический метод	0,1	-

1	2	3	4	5	6
122	464345,46	1197467,32	картометрический метод	0,1	-
123	464352,22	1197482,56	картометрический метод	0,1	-
124	464350,67	1197497,67	картометрический метод	0,1	-
125	464344,78	1197508,56	картометрический метод	0,1	-
126	464341,74	1197511,76	картометрический метод	0,1	-
127	464341,39	1197521,96	картометрический метод	0,1	-
128	464338,37	1197534,97	картометрический метод	0,1	-
129	464334,28	1197543,12	картометрический метод	0,1	-
130	464331,13	1197551,62	картометрический метод	0,1	-
131	464324,83	1197561,04	картометрический метод	0,1	-
132	464318,14	1197565,44	картометрический метод	0,1	-
133	464316,99	1197566,43	картометрический метод	0,1	-
134	464316,07	1197568,24	картометрический метод	0,1	-
135	464313,52	1197575,03	картометрический метод	0,1	-
136	464309,41	1197584,09	картометрический метод	0,1	-
137	464302,92	1197592,51	картометрический метод	0,1	-
138	464294,42	1197602,12	картометрический метод	0,1	-
139	464289,60	1197603,51	картометрический метод	0,1	-
140	464289,36	1197604,76	картометрический метод	0,1	-
141	464289,52	1197610,38	картометрический метод	0,1	-
142	464289,92	1197619,98	картометрический метод	0,1	-
143	464294,88	1197621,37	картометрический метод	0,1	-
144	464305,58	1197631,91	картометрический метод	0,1	-
145	464312,49	1197639,04	картометрический метод	0,1	-
146	464314,67	1197641,11	картометрический метод	0,1	-
147	464323,77	1197646,02	картометрический метод	0,1	-
148	464330,19	1197656,94	картометрический метод	0,1	-
149	464337,05	1197666,90	картометрический метод	0,1	-
150	464337,16	1197683,92	картометрический метод	0,1	-

1	2	3	4	5	6
151	464328,32	1197697,09	картометрический метод	0,1	-
152	464325,16	1197698,63	картометрический метод	0,1	-
153	464324,73	1197699,70	картометрический метод	0,1	-
154	464324,16	1197704,21	картометрический метод	0,1	-
155	464320,50	1197719,71	картометрический метод	0,1	-
156	464319,72	1197720,15	картометрический метод	0,1	-
157	464321,39	1197723,94	картометрический метод	0,1	-
158	464323,75	1197735,49	картометрический метод	0,1	-
159	464325,11	1197751,78	картометрический метод	0,1	-
160	464322,72	1197768,09	картометрический метод	0,1	-
161	464316,24	1197780,15	картометрический метод	0,1	-
162	464305,41	1197792,18	картометрический метод	0,1	-
163	464296,86	1197802,07	картометрический метод	0,1	-
164	464290,37	1197811,29	картометрический метод	0,1	-
165	464287,38	1197817,57	картометрический метод	0,1	-
166	464286,56	1197824,35	картометрический метод	0,1	-
167	464280,93	1197838,66	картометрический метод	0,1	-
168	464274,50	1197845,19	картометрический метод	0,1	-
169	464272,36	1197852,52	картометрический метод	0,1	-
170	464270,42	1197862,29	картометрический метод	0,1	-
171	464268,53	1197874,55	картометрический метод	0,1	-
172	464265,19	1197889,58	картометрический метод	0,1	-
173	464251,96	1197902,23	картометрический метод	0,1	-
174	464241,88	1197921,94	картометрический метод	0,1	-
175	464225,77	1197936,35	картометрический метод	0,1	-
176	464210,06	1197943,30	картометрический метод	0,1	-
177	464198,28	1197944,25	картометрический метод	0,1	-
178	464192,99	1197947,59	картометрический метод	0,1	-
179	464182,28	1197954,22	картометрический метод	0,1	-

1	2	3	4	5	6
180	464180,88	1197955,85	картометрический метод	0,1	-
181	464180,25	1197958,82	картометрический метод	0,1	-
182	464180,67	1197970,13	картометрический метод	0,1	-
183	464175,34	1197989,66	картометрический метод	0,1	-
184	464157,83	1198004,00	картометрический метод	0,1	-
185	464150,58	1198013,09	картометрический метод	0,1	-
186	464144,52	1198024,13	картометрический метод	0,1	-
187	464140,63	1198035,31	картометрический метод	0,1	-
188	464139,61	1198042,86	картометрический метод	0,1	-
189	464140,28	1198056,14	картометрический метод	0,1	-
190	464126,73	1198072,82	картометрический метод	0,1	-
191	464110,20	1198076,97	картометрический метод	0,1	-
192	464106,10	1198078,27	картометрический метод	0,1	-
193	464103,44	1198080,97	картометрический метод	0,1	-
194	464098,35	1198088,50	картометрический метод	0,1	-
195	464091,47	1198103,61	картометрический метод	0,1	-
196	464073,01	1198122,16	картометрический метод	0,1	-
197	464060,19	1198134,58	картометрический метод	0,1	-
198	464053,26	1198145,94	картометрический метод	0,1	-
199	464037,36	1198164,17	картометрический метод	0,1	-
200	464025,25	1198178,22	картометрический метод	0,1	-
201	464012,45	1198189,58	картометрический метод	0,1	-
202	463998,09	1198197,97	картометрический метод	0,1	-
203	463992,13	1198204,39	картометрический метод	0,1	-
204	463986,43	1198219,44	картометрический метод	0,1	-
205	463972,72	1198234,48	картометрический метод	0,1	-
206	463965,04	1198245,18	картометрический метод	0,1	-
207	463956,98	1198257,80	картометрический метод	0,1	-
208	463937,51	1198263,02	картометрический метод	0,1	-

1	2	3	4	5	6
209	463919,53	1198259,41	картометрический метод	0,1	-
210	463911,56	1198251,97	картометрический метод	0,1	-
211	463904,64	1198248,82	картометрический метод	0,1	-
212	463890,70	1198240,98	картометрический метод	0,1	-
213	463888,31	1198237,50	картометрический метод	0,1	-
214	463877,41	1198246,60	картометрический метод	0,1	-
215	463858,30	1198245,25	картометрический метод	0,1	-
216	463854,93	1198246,22	картометрический метод	0,1	-
217	463848,99	1198250,75	картометрический метод	0,1	-
218	463843,01	1198259,88	картометрический метод	0,1	-
219	463832,89	1198271,23	картометрический метод	0,1	-
220	463815,09	1198278,72	картометрический метод	0,1	-
221	463797,89	1198280,71	картометрический метод	0,1	-
222	463785,80	1198282,82	картометрический метод	0,1	-
223	463764,08	1198293,74	картометрический метод	0,1	-
224	463756,36	1198299,44	картометрический метод	0,1	-
225	463751,23	1198305,07	картометрический метод	0,1	-
226	463745,44	1198315,59	картометрический метод	0,1	-
227	463733,35	1198323,37	картометрический метод	0,1	-
228	463724,75	1198332,10	картометрический метод	0,1	-
229	463714,35	1198339,69	картометрический метод	0,1	-
230	463703,52	1198345,71	картометрический метод	0,1	-
231	463697,47	1198349,97	картометрический метод	0,1	-
232	463693,47	1198354,02	картометрический метод	0,1	-
233	463691,86	1198359,31	картометрический метод	0,1	-
234	463688,48	1198372,48	картометрический метод	0,1	-
235	463679,98	1198387,62	картометрический метод	0,1	-
236	463679,77	1198388,94	картометрический метод	0,1	-
237	463681,46	1198393,89	картометрический метод	0,1	-

1	2	3	4	5	6
238	463687,78	1198407,32	картометрический метод	0,1	-
239	463690,56	1198418,65	картометрический метод	0,1	-
240	463690,30	1198429,35	картометрический метод	0,1	-
241	463691,66	1198435,70	картометрический метод	0,1	-
242	463697,59	1198447,94	картометрический метод	0,1	-
243	463702,87	1198461,91	картометрический метод	0,1	-
244	463704,93	1198486,03	картометрический метод	0,1	-
245	463705,42	1198503,88	картометрический метод	0,1	-
246	463704,25	1198519,02	картометрический метод	0,1	-
247	463698,01	1198537,13	картометрический метод	0,1	-
248	463684,35	1198560,64	картометрический метод	0,1	-
249	463674,58	1198576,21	картометрический метод	0,1	-
250	463666,32	1198589,58	картометрический метод	0,1	-
251	463659,22	1198603,13	картометрический метод	0,1	-
252	463650,49	1198622,34	картометрический метод	0,1	-
253	463639,34	1198636,72	картометрический метод	0,1	-
254	463629,19	1198645,12	картометрический метод	0,1	-
255	463619,56	1198653,66	картометрический метод	0,1	-
256	463606,20	1198659,99	картометрический метод	0,1	-
257	463597,58	1198662,22	картометрический метод	0,1	-
258	463588,80	1198668,49	картометрический метод	0,1	-
259	463578,67	1198671,03	картометрический метод	0,1	-
260	463572,13	1198676,28	картометрический метод	0,1	-
261	463563,99	1198686,36	картометрический метод	0,1	-
262	463549,03	1198695,75	картометрический метод	0,1	-
263	463537,88	1198700,80	картометрический метод	0,1	-
264	463528,35	1198707,55	картометрический метод	0,1	-
265	463520,16	1198712,73	картометрический метод	0,1	-
266	463514,92	1198721,92	картометрический метод	0,1	-

1	2	3	4	5	6
267	463502,75	1198734,26	картометрический метод	0,1	-
268	463488,80	1198741,37	картометрический метод	0,1	-
269	463474,75	1198744,91	картометрический метод	0,1	-
270	463467,84	1198748,93	картометрический метод	0,1	-
271	463462,15	1198754,28	картометрический метод	0,1	-
272	463457,88	1198760,13	картометрический метод	0,1	-
273	463454,91	1198770,06	картометрический метод	0,1	-
274	463444,47	1198780,65	картометрический метод	0,1	-
275	463432,84	1198789,99	картометрический метод	0,1	-
276	463420,70	1198798,03	картометрический метод	0,1	-
277	463409,74	1198800,63	картометрический метод	0,1	-
278	463406,57	1198802,91	картометрический метод	0,1	-
279	463401,64	1198807,91	картометрический метод	0,1	-
280	463395,20	1198815,77	картометрический метод	0,1	-
281	463388,00	1198823,07	картометрический метод	0,1	-
282	463381,23	1198833,78	картометрический метод	0,1	-
283	463370,12	1198841,54	картометрический метод	0,1	-
284	463364,48	1198848,89	картометрический метод	0,1	-
285	463360,63	1198857,77	картометрический метод	0,1	-
286	463349,35	1198872,27	картометрический метод	0,1	-
287	463333,87	1198887,98	картометрический метод	0,1	-
288	463321,22	1198901,46	картометрический метод	0,1	-
289	463307,27	1198916,66	картометрический метод	0,1	-
290	463295,96	1198926,34	картометрический метод	0,1	-
291	463282,66	1198937,54	картометрический метод	0,1	-
292	463270,03	1198948,17	картометрический метод	0,1	-
293	463252,18	1198965,79	картометрический метод	0,1	-
294	463234,24	1198979,09	картометрический метод	0,1	-
295	463216,50	1198992,27	картометрический метод	0,1	-

1	2	3	4	5	6
296	463200,36	1199001,50	картометрический метод	0,1	-
297	463181,52	1199013,51	картометрический метод	0,1	-
298	463163,34	1199024,61	картометрический метод	0,1	-
299	463135,95	1199040,31	картометрический метод	0,1	-
300	463117,49	1199052,93	картометрический метод	0,1	-
301	463099,55	1199061,31	картометрический метод	0,1	-
302	463083,12	1199067,03	картометрический метод	0,1	-
303	463065,44	1199074,77	картометрический метод	0,1	-
304	463053,28	1199079,68	картометрический метод	0,1	-
305	463044,42	1199088,33	картометрический метод	0,1	-
306	463023,98	1199095,12	картометрический метод	0,1	-
307	463004,49	1199100,41	картометрический метод	0,1	-
308	462987,56	1199101,81	картометрический метод	0,1	-
309	462973,16	1199099,96	картометрический метод	0,1	-
310	462970,94	1199099,61	картометрический метод	0,1	-
311	462966,56	1199105,81	картометрический метод	0,1	-
312	462962,55	1199108,81	картометрический метод	0,1	-
313	462966,79	1199111,65	картометрический метод	0,1	-
314	462964,08	1199140,67	картометрический метод	0,1	-
315	462950,95	1199153,26	картометрический метод	0,1	-
316	462955,40	1199168,88	картометрический метод	0,1	-
317	462955,53	1199187,09	картометрический метод	0,1	-
318	462953,84	1199204,50	картометрический метод	0,1	-
319	462950,41	1199223,86	картометрический метод	0,1	-
320	462944,74	1199243,74	картометрический метод	0,1	-
321	462941,48	1199255,10	картометрический метод	0,1	-
322	462941,85	1199268,54	картометрический метод	0,1	-
323	462941,25	1199286,62	картометрический метод	0,1	-
324	462937,04	1199308,68	картометрический метод	0,1	-

1	2	3	4	5	6
325	462931,44	1199328,47	картометрический метод	0,1	-
326	462922,63	1199350,20	картометрический метод	0,1	-
327	462912,55	1199365,56	картометрический метод	0,1	-
328	462904,97	1199380,72	картометрический метод	0,1	-
329	462899,96	1199394,67	картометрический метод	0,1	-
330	462896,04	1199409,96	картометрический метод	0,1	-
331	462894,97	1199417,45	картометрический метод	0,1	-
332	462895,72	1199427,32	картометрический метод	0,1	-
333	462892,73	1199443,13	картометрический метод	0,1	-
334	462881,51	1199457,06	картометрический метод	0,1	-
335	462871,34	1199463,06	картометрический метод	0,1	-
336	462866,07	1199465,46	картометрический метод	0,1	-
337	462864,99	1199467,04	картометрический метод	0,1	-
338	462860,81	1199479,56	картометрический метод	0,1	-
339	462853,60	1199489,81	картометрический метод	0,1	-
340	462851,02	1199495,08	картометрический метод	0,1	-
341	462844,69	1199509,99	картометрический метод	0,1	-
342	462832,01	1199518,23	картометрический метод	0,1	-
343	462820,40	1199526,85	картометрический метод	0,1	-
344	462808,84	1199538,30	картометрический метод	0,1	-
345	462800,11	1199548,69	картометрический метод	0,1	-
346	462790,48	1199564,48	картометрический метод	0,1	-
347	462778,89	1199580,17	картометрический метод	0,1	-
348	462768,11	1199592,67	картометрический метод	0,1	-
349	462755,95	1199602,23	картометрический метод	0,1	-
350	462746,42	1199608,56	картометрический метод	0,1	-
351	462739,30	1199612,73	картометрический метод	0,1	-
352	462738,25	1199614,32	картометрический метод	0,1	-
353	462736,02	1199625,97	картометрический метод	0,1	-

1	2	3	4	5	6
354	462728,75	1199641,19	картометрический метод	0,1	-
355	462717,98	1199656,55	картометрический метод	0,1	-
356	462709,08	1199669,97	картометрический метод	0,1	-
357	462703,27	1199682,95	картометрический метод	0,1	-
358	462701,84	1199686,69	картометрический метод	0,1	-
359	462701,73	1199691,78	картометрический метод	0,1	-
360	462702,91	1199696,92	картометрический метод	0,1	-
361	462707,44	1199709,45	картометрический метод	0,1	-
362	462708,58	1199726,65	картометрический метод	0,1	-
363	462705,91	1199736,48	картометрический метод	0,1	-
364	462704,88	1199746,04	картометрический метод	0,1	-
365	462703,76	1199759,56	картометрический метод	0,1	-
366	462697,43	1199775,18	картометрический метод	0,1	-
367	462686,24	1199787,39	картометрический метод	0,1	-
368	462679,03	1199794,47	картометрический метод	0,1	-
369	462672,81	1199809,01	картометрический метод	0,1	-
370	462659,62	1199817,82	картометрический метод	0,1	-
371	462652,50	1199825,75	картометрический метод	0,1	-
372	462640,92	1199837,06	картометрический метод	0,1	-
373	462630,65	1199842,48	картометрический метод	0,1	-
374	462627,64	1199844,89	картометрический метод	0,1	-
375	462623,82	1199852,15	картометрический метод	0,1	-
376	462614,62	1199863,37	картометрический метод	0,1	-
377	462606,50	1199869,56	картометрический метод	0,1	-
378	462604,09	1199873,29	картометрический метод	0,1	-
379	462601,66	1199883,04	картометрический метод	0,1	-
380	462592,53	1199898,30	картометрический метод	0,1	-
381	462579,53	1199907,59	картометрический метод	0,1	-
382	462566,00	1199915,20	картометрический метод	0,1	-

1	2	3	4	5	6
383	462548,36	1199924,36	картометрический метод	0,1	-
384	462536,48	1199929,66	картометрический метод	0,1	-
385	462524,83	1199933,45	картометрический метод	0,1	-
386	462518,15	1199937,90	картометрический метод	0,1	-
387	462513,01	1199942,72	картометрический метод	0,1	-
388	462511,28	1199945,61	картометрический метод	0,1	-
389	462509,12	1199953,00	картометрический метод	0,1	-
390	462505,16	1199966,09	картометрический метод	0,1	-
391	462493,13	1199981,58	картометрический метод	0,1	-
392	462482,81	1199990,03	картометрический метод	0,1	-
393	462477,86	1199995,90	картометрический метод	0,1	-
394	462473,46	1200004,86	картометрический метод	0,1	-
395	462458,99	1200018,23	картометрический метод	0,1	-
396	462451,70	1200021,17	картометрический метод	0,1	-
397	462451,65	1200021,63	картометрический метод	0,1	-
398	462451,36	1200032,79	картометрический метод	0,1	-
399	462447,61	1200045,98	картометрический метод	0,1	-
400	462439,99	1200057,59	картометрический метод	0,1	-
401	462431,44	1200067,21	картометрический метод	0,1	-
402	462427,99	1200073,36	картометрический метод	0,1	-
403	462422,23	1200087,57	картометрический метод	0,1	-
404	462410,59	1200094,96	картометрический метод	0,1	-
405	462405,54	1200099,63	картометрический метод	0,1	-
406	462395,40	1200112,15	картометрический метод	0,1	-
407	462379,28	1200122,45	картометрический метод	0,1	-
408	462360,57	1200128,71	картометрический метод	0,1	-
409	462342,03	1200131,87	картометрический метод	0,1	-
410	462326,42	1200129,68	картометрический метод	0,1	-
411	462323,74	1200129,78	картометрический метод	0,1	-

1	2	3	4	5	6
412	462322,71	1200130,46	картометрический метод	0,1	-
413	462314,32	1200138,98	картометрический метод	0,1	-
414	462303,31	1200142,59	картометрический метод	0,1	-
415	462292,13	1200148,65	картометрический метод	0,1	-
416	462287,30	1200153,35	картометрический метод	0,1	-
417	462278,75	1200164,13	картометрический метод	0,1	-
418	462267,67	1200177,98	картометрический метод	0,1	-
419	462253,93	1200188,99	картометрический метод	0,1	-
420	462231,35	1200201,39	картометрический метод	0,1	-
421	462216,68	1200207,39	картометрический метод	0,1	-
422	462206,51	1200212,83	картометрический метод	0,1	-
423	462193,80	1200222,09	картометрический метод	0,1	-
424	462180,92	1200234,26	картометрический метод	0,1	-
425	462168,55	1200246,14	картометрический метод	0,1	-
426	462155,77	1200257,87	картометрический метод	0,1	-
427	462135,49	1200266,24	картометрический метод	0,1	-
428	462116,56	1200270,07	картометрический метод	0,1	-
429	462108,45	1200273,62	картометрический метод	0,1	-
430	462101,78	1200280,40	картометрический метод	0,1	-
431	462088,67	1200287,81	картометрический метод	0,1	-
432	462070,63	1200293,26	картометрический метод	0,1	-
433	462051,11	1200300,58	картометрический метод	0,1	-
434	462029,01	1200307,02	картометрический метод	0,1	-
435	462004,06	1200315,24	картометрический метод	0,1	-
436	461984,11	1200314,20	картометрический метод	0,1	-
437	461970,25	1200313,98	картометрический метод	0,1	-
438	461954,56	1200313,34	картометрический метод	0,1	-
439	461935,12	1200308,33	картометрический метод	0,1	-
440	461919,06	1200301,53	картометрический метод	0,1	-

1	2	3	4	5	6
441	461904,43	1200294,64	картометрический метод	0,1	-
442	461895,98	1200292,79	картометрический метод	0,1	-
443	461891,54	1200293,48	картометрический метод	0,1	-
444	461882,58	1200298,85	картометрический метод	0,1	-
445	461880,78	1200300,03	картометрический метод	0,1	-
446	461881,42	1200302,60	картометрический метод	0,1	-
447	461886,82	1200307,70	картометрический метод	0,1	-
448	461895,87	1200323,39	картометрический метод	0,1	-
449	461898,32	1200342,15	картометрический метод	0,1	-
450	461897,96	1200358,92	картометрический метод	0,1	-
451	461890,54	1200376,21	картометрический метод	0,1	-
452	461879,00	1200388,37	картометрический метод	0,1	-
453	461872,84	1200393,66	картометрический метод	0,1	-
454	461871,35	1200396,57	картометрический метод	0,1	-
455	461870,32	1200404,22	картометрический метод	0,1	-
456	461868,80	1200419,81	картометрический метод	0,1	-
457	461861,54	1200434,61	картометрический метод	0,1	-
458	461847,48	1200446,61	картометрический метод	0,1	-
459	461831,53	1200452,20	картометрический метод	0,1	-
460	461817,06	1200455,49	картометрический метод	0,1	-
461	461799,22	1200459,40	картометрический метод	0,1	-
462	461766,04	1200463,50	картометрический метод	0,1	-
463	461742,65	1200466,09	картометрический метод	0,1	-
464	461721,16	1200465,90	картометрический метод	0,1	-
465	461700,22	1200465,39	картометрический метод	0,1	-
466	461676,95	1200464,85	картометрический метод	0,1	-
467	461658,67	1200459,76	картометрический метод	0,1	-
468	461645,39	1200452,51	картометрический метод	0,1	-
469	461643,04	1200450,20	картометрический метод	0,1	-

1	2	3	4	5	6
470	461638,42	1200452,92	картометрический метод	0,1	-
471	461613,47	1200448,41	картометрический метод	0,1	-
472	461607,43	1200426,17	картометрический метод	0,1	-
473	461609,58	1200410,23	картометрический метод	0,1	-
474	461615,06	1200397,85	картометрический метод	0,1	-
475	461619,93	1200385,68	картометрический метод	0,1	-
476	461622,03	1200374,49	картометрический метод	0,1	-
477	461624,42	1200359,85	картометрический метод	0,1	-
478	461625,39	1200351,88	картометрический метод	0,1	-
479	461621,71	1200349,05	картометрический метод	0,1	-
480	461619,49	1200346,45	картометрический метод	0,1	-
481	461616,91	1200345,89	картометрический метод	0,1	-
482	461601,14	1200348,68	картометрический метод	0,1	-
483	461582,00	1200347,26	картометрический метод	0,1	-
484	461567,20	1200328,31	картометрический метод	0,1	-
485	461573,48	1200304,03	картометрический метод	0,1	-
486	461580,50	1200296,57	картометрический метод	0,1	-
487	461582,40	1200291,02	картометрический метод	0,1	-
488	461583,81	1200272,45	картометрический метод	0,1	-
489	461589,64	1200248,36	картометрический метод	0,1	-
490	461609,86	1200232,95	картометрический метод	0,1	-
491	461635,41	1200244,25	картометрический метод	0,1	-
492	461633,54	1200236,01	картометрический метод	0,1	-
493	461630,86	1200227,95	картометрический метод	0,1	-
494	461630,82	1200221,86	картометрический метод	0,1	-
495	461623,21	1200227,91	картометрический метод	0,1	-
496	461603,75	1200226,36	картометрический метод	0,1	-
497	461594,84	1200219,31	картометрический метод	0,1	-
498	461594,46	1200219,00	картометрический метод	0,1	-

1	2	3	4	5	6
499	461588,37	1200219,20	картометрический метод	0,1	-
500	461577,90	1200216,00	картометрический метод	0,1	-
501	461565,01	1200208,72	картометрический метод	0,1	-
502	461555,66	1200197,15	картометрический метод	0,1	-
503	461548,96	1200184,49	картометрический метод	0,1	-
504	461546,89	1200168,66	картометрический метод	0,1	-
505	461549,10	1200155,71	картометрический метод	0,1	-
506	461552,58	1200148,27	картометрический метод	0,1	-
507	461553,46	1200142,91	картометрический метод	0,1	-
508	461558,27	1200127,77	картометрический метод	0,1	-
509	461573,40	1200116,79	картометрический метод	0,1	-
510	461590,84	1200114,60	картометрический метод	0,1	-
511	461606,31	1200126,75	картометрический метод	0,1	-
512	461607,75	1200133,30	картометрический метод	0,1	-
513	461620,14	1200140,31	картометрический метод	0,1	-
514	461623,15	1200152,02	картометрический метод	0,1	-
515	461627,88	1200152,55	картометрический метод	0,1	-
516	461633,15	1200154,16	картометрический метод	0,1	-
517	461633,88	1200154,05	картометрический метод	0,1	-
518	461638,32	1200152,54	картометрический метод	0,1	-
519	461637,38	1200150,94	картометрический метод	0,1	-
520	461636,24	1200137,85	картометрический метод	0,1	-
521	461635,81	1200127,33	картометрический метод	0,1	-
522	461635,90	1200115,20	картометрический метод	0,1	-
523	461636,72	1200106,94	картометрический метод	0,1	-
524	461636,66	1200106,11	картометрический метод	0,1	-
525	461633,62	1200104,05	картометрический метод	0,1	-
526	461625,14	1200092,41	картометрический метод	0,1	-
527	461619,61	1200081,22	картометрический метод	0,1	-

1	2	3	4	5	6
528	461614,40	1200073,14	картометрический метод	0,1	-
529	461608,59	1200065,49	картометрический метод	0,1	-
530	461604,46	1200061,71	картометрический метод	0,1	-
531	461595,87	1200056,44	картометрический метод	0,1	-
532	461584,58	1200052,05	картометрический метод	0,1	-
533	461574,51	1200042,77	картометрический метод	0,1	-
534	461567,38	1200034,37	картометрический метод	0,1	-
535	461563,14	1200029,92	картометрический метод	0,1	-
536	461556,06	1200031,70	картометрический метод	0,1	-
537	461538,54	1200029,92	картометрический метод	0,1	-
538	461524,01	1200016,75	картометрический метод	0,1	-
539	461518,16	1200001,97	картометрический метод	0,1	-
540	461517,84	1199988,53	картометрический метод	0,1	-
541	461517,91	1199975,37	картометрический метод	0,1	-
542	461518,54	1199960,54	картометрический метод	0,1	-
543	461521,96	1199942,50	картометрический метод	0,1	-
544	461528,05	1199932,23	картометрический метод	0,1	-
545	461538,29	1199919,67	картометрический метод	0,1	-
546	461548,88	1199913,67	картометрический метод	0,1	-
547	461553,00	1199910,60	картометрический метод	0,1	-
548	461554,58	1199908,58	картометрический метод	0,1	-
549	461558,04	1199899,94	картометрический метод	0,1	-
550	461564,30	1199886,59	картометрический метод	0,1	-
551	461574,79	1199877,06	картометрический метод	0,1	-
552	461581,36	1199873,05	картометрический метод	0,1	-
553	461582,70	1199871,32	картометрический метод	0,1	-
554	461585,52	1199864,21	картометрический метод	0,1	-
555	461588,37	1199855,19	картометрический метод	0,1	-
556	461590,18	1199844,26	картометрический метод	0,1	-

1	2	3	4	5	6
557	461591,11	1199832,50	картометрический метод	0,1	-
558	461591,33	1199822,43	картометрический метод	0,1	-
559	461591,05	1199806,82	картометрический метод	0,1	-
560	461590,78	1199796,02	картометрический метод	0,1	-
561	461592,00	1199788,86	картометрический метод	0,1	-
562	461591,73	1199782,39	картометрический метод	0,1	-
563	461590,31	1199772,43	картометрический метод	0,1	-
564	461591,82	1199758,88	картометрический метод	0,1	-
565	461595,58	1199749,61	картометрический метод	0,1	-
566	461596,52	1199744,40	картометрический метод	0,1	-
567	461596,65	1199740,39	картометрический метод	0,1	-
568	461595,79	1199736,77	картометрический метод	0,1	-
569	461592,80	1199731,80	картометрический метод	0,1	-
570	461584,93	1199719,63	картометрический метод	0,1	-
571	461579,48	1199711,17	картометрический метод	0,1	-
572	461572,25	1199702,98	картометрический метод	0,1	-
573	461564,56	1199692,72	картометрический метод	0,1	-
574	461558,94	1199686,72	картометрический метод	0,1	-
575	461551,85	1199681,85	картометрический метод	0,1	-
576	461541,98	1199674,66	картометрический метод	0,1	-
577	461532,16	1199662,49	картометрический метод	0,1	-
578	461530,90	1199649,94	картометрический метод	0,1	-
579	461531,34	1199637,79	картометрический метод	0,1	-
580	461531,33	1199636,60	картометрический метод	0,1	-
581	461530,52	1199635,81	картометрический метод	0,1	-
582	461520,96	1199628,37	картометрический метод	0,1	-
583	461516,88	1199609,26	картометрический метод	0,1	-
584	461526,08	1199589,09	картометрический метод	0,1	-
585	461541,27	1199586,44	картометрический метод	0,1	-

1	2	3	4	5	6
586	461543,06	1199585,73	картометрический метод	0,1	-
587	461549,71	1199581,92	картометрический метод	0,1	-
588	461558,71	1199576,98	картометрический метод	0,1	-
589	461568,87	1199572,48	картометрический метод	0,1	-
590	461578,99	1199569,02	картометрический метод	0,1	-
591	461581,89	1199567,33	картометрический метод	0,1	-
592	461582,86	1199566,38	картометрический метод	0,1	-
593	461586,80	1199555,56	картометрический метод	0,1	-
594	461599,05	1199544,25	картометрический метод	0,1	-
595	461613,17	1199539,95	картометрический метод	0,1	-
596	461630,00	1199539,55	картометрический метод	0,1	-
597	461645,22	1199546,08	картометрический метод	0,1	-
598	461654,10	1199557,82	картометрический метод	0,1	-
599	461655,59	1199561,20	картометрический метод	0,1	-
600	461659,44	1199564,12	картометрический метод	0,1	-
601	461669,09	1199571,68	картометрический метод	0,1	-
602	461675,65	1199579,25	картометрический метод	0,1	-
603	461689,81	1199589,81	картометрический метод	0,1	-
604	461693,30	1199602,22	картометрический метод	0,1	-
605	461696,39	1199602,35	картометрический метод	0,1	-
606	461709,69	1199601,09	картометрический метод	0,1	-
607	461724,92	1199602,22	картометрический метод	0,1	-
608	461734,22	1199603,43	картометрический метод	0,1	-
609	461746,40	1199607,92	картометрический метод	0,1	-
610	461754,88	1199614,31	картометрический метод	0,1	-
611	461758,32	1199617,83	картометрический метод	0,1	-
612	461766,30	1199610,77	картометрический метод	0,1	-
613	461773,79	1199610,27	картометрический метод	0,1	-
614	461776,12	1199603,13	картометрический метод	0,1	-

1	2	3	4	5	6
615	461785,03	1199592,26	картометрический метод	0,1	-
616	461790,52	1199589,31	картометрический метод	0,1	-
617	461783,38	1199586,01	картометрический метод	0,1	-
618	461786,54	1199558,29	картометрический метод	0,1	-
619	461798,33	1199546,00	картометрический метод	0,1	-
620	461806,49	1199539,63	картометрический метод	0,1	-
621	461810,40	1199535,29	картометрический метод	0,1	-
622	461812,17	1199531,51	картометрический метод	0,1	-
623	461814,25	1199526,03	картометрический метод	0,1	-
624	461815,45	1199516,06	картометрический метод	0,1	-
625	461817,41	1199507,64	картометрический метод	0,1	-
626	461817,43	1199507,48	картометрический метод	0,1	-
627	461816,41	1199506,22	картометрический метод	0,1	-
628	461814,06	1199504,70	картометрический метод	0,1	-
629	461809,62	1199503,53	картометрический метод	0,1	-
630	461803,44	1199503,25	картометрический метод	0,1	-
631	461799,36	1199503,45	картометрический метод	0,1	-
632	461795,21	1199504,92	картометрический метод	0,1	-
633	461791,45	1199506,72	картометрический метод	0,1	-
634	461784,09	1199514,31	картометрический метод	0,1	-
635	461769,70	1199527,76	картометрический метод	0,1	-
636	461756,95	1199534,91	картометрический метод	0,1	-
637	461743,31	1199540,15	картометрический метод	0,1	-
638	461727,60	1199542,70	картометрический метод	0,1	-
639	461712,86	1199543,57	картометрический метод	0,1	-
640	461693,92	1199542,04	картометрический метод	0,1	-
641	461680,90	1199530,83	картометрический метод	0,1	-
642	461672,29	1199522,95	картометрический метод	0,1	-
643	461658,73	1199512,93	картометрический метод	0,1	-

1	2	3	4	5	6
644	461651,90	1199495,66	картометрический метод	0,1	-
645	461649,22	1199480,34	картометрический метод	0,1	-
646	461649,12	1199466,36	картометрический метод	0,1	-
647	461650,54	1199454,61	картометрический метод	0,1	-
648	461649,42	1199443,42	картометрический метод	0,1	-
649	461647,96	1199434,22	картометрический метод	0,1	-
650	461646,79	1199429,68	картометрический метод	0,1	-
651	461641,44	1199422,22	картометрический метод	0,1	-
652	461631,59	1199410,09	картометрический метод	0,1	-
653	461625,47	1199399,30	картометрический метод	0,1	-
654	461618,52	1199384,72	картометрический метод	0,1	-
655	461616,26	1199371,30	картометрический метод	0,1	-
656	461616,16	1199357,30	картометрический метод	0,1	-
657	461618,50	1199342,84	картометрический метод	0,1	-
658	461624,27	1199328,61	картометрический метод	0,1	-
659	461632,07	1199318,82	картометрический метод	0,1	-
660	461637,16	1199312,18	картометрический метод	0,1	-
661	461639,11	1199307,55	картометрический метод	0,1	-
662	461642,87	1199298,11	картометрический метод	0,1	-
663	461647,51	1199286,54	картометрический метод	0,1	-
664	461655,42	1199273,76	картометрический метод	0,1	-
665	461664,28	1199263,13	картометрический метод	0,1	-
666	461677,84	1199254,02	картометрический метод	0,1	-
667	461692,20	1199249,91	картометрический метод	0,1	-
668	461697,74	1199247,35	картометрический метод	0,1	-
669	461700,42	1199244,76	картометрический метод	0,1	-
670	461705,67	1199235,77	картометрический метод	0,1	-
671	461715,31	1199222,70	картометрический метод	0,1	-
672	461729,18	1199214,01	картометрический метод	0,1	-

1	2	3	4	5	6
673	461737,40	1199208,36	картометрический метод	0,1	-
674	461747,68	1199195,59	картометрический метод	0,1	-
675	461759,80	1199179,97	картометрический метод	0,1	-
676	461766,43	1199167,94	картометрический метод	0,1	-
677	461770,64	1199160,38	картометрический метод	0,1	-
678	461779,27	1199144,93	картометрический метод	0,1	-
679	461784,10	1199132,60	картометрический метод	0,1	-
680	461790,83	1199118,08	картометрический метод	0,1	-
681	461802,97	1199103,06	картометрический метод	0,1	-
682	461820,79	1199095,63	картометрический метод	0,1	-
683	461838,36	1199096,93	картометрический метод	0,1	-
684	461847,21	1199102,15	картометрический метод	0,1	-
685	461858,61	1199103,89	картометрический метод	0,1	-
686	461869,35	1199103,34	картометрический метод	0,1	-
687	461878,91	1199101,06	картометрический метод	0,1	-
688	461890,04	1199096,76	картометрический метод	0,1	-
689	461896,78	1199092,12	картометрический метод	0,1	-
690	461902,54	1199085,15	картометрический метод	0,1	-
691	461910,87	1199071,85	картометрический метод	0,1	-
692	461927,27	1199046,02	картометрический метод	0,1	-
693	461941,35	1199026,45	картометрический метод	0,1	-
694	461954,38	1199015,75	картометрический метод	0,1	-
695	461960,62	1199005,71	картометрический метод	0,1	-
696	461974,46	1198985,80	картометрический метод	0,1	-
697	461986,95	1198970,20	картометрический метод	0,1	-
698	461991,69	1198963,23	картометрический метод	0,1	-
699	461995,96	1198953,97	картометрический метод	0,1	-
700	462004,11	1198934,59	картометрический метод	0,1	-
701	462013,81	1198918,90	картометрический метод	0,1	-

1	2	3	4	5	6
702	462025,87	1198909,26	картометрический метод	0,1	-
703	462039,03	1198899,59	картометрический метод	0,1	-
704	462049,57	1198885,68	картометрический метод	0,1	-
705	462057,47	1198878,30	картометрический метод	0,1	-
706	462067,70	1198862,68	картометрический метод	0,1	-
707	462078,08	1198839,13	картометрический метод	0,1	-
708	462092,55	1198827,77	картометрический метод	0,1	-
709	462103,68	1198817,66	картометрический метод	0,1	-
710	462118,25	1198805,03	картометрический метод	0,1	-
711	462135,17	1198802,11	картометрический метод	0,1	-
712	462156,21	1198804,78	картометрический метод	0,1	-
713	462168,96	1198804,53	картометрический метод	0,1	-
714	462185,59	1198805,05	картометрический метод	0,1	-
715	462202,48	1198814,62	картометрический метод	0,1	-
716	462233,49	1198810,64	картометрический метод	0,1	-
717	462252,33	1198810,51	картометрический метод	0,1	-
718	462275,28	1198815,06	картометрический метод	0,1	-
719	462292,98	1198819,44	картометрический метод	0,1	-
720	462307,82	1198829,06	картометрический метод	0,1	-
721	462321,53	1198835,07	картометрический метод	0,1	-
722	462338,15	1198842,11	картометрический метод	0,1	-
723	462348,40	1198854,96	картометрический метод	0,1	-
724	462355,80	1198845,46	картометрический метод	0,1	-
725	462363,56	1198835,85	картометрический метод	0,1	-
726	462373,49	1198821,81	картометрический метод	0,1	-
727	462390,56	1198813,32	картометрический метод	0,1	-
728	462396,08	1198809,43	картометрический метод	0,1	-
729	462406,39	1198798,54	картометрический метод	0,1	-
730	462419,41	1198795,74	картометрический метод	0,1	-

1	2	3	4	5	6
731	462428,24	1198791,36	картометрический метод	0,1	-
732	462439,51	1198785,39	картометрический метод	0,1	-
733	462443,23	1198780,32	картометрический метод	0,1	-
734	462445,63	1198768,88	картометрический метод	0,1	-
735	462450,56	1198751,84	картометрический метод	0,1	-
736	462464,69	1198743,33	картометрический метод	0,1	-
737	462469,23	1198740,81	картометрический метод	0,1	-
738	462473,45	1198736,16	картометрический метод	0,1	-
739	462479,89	1198726,61	картометрический метод	0,1	-
740	462487,92	1198712,24	картометрический метод	0,1	-
741	462502,80	1198699,28	картометрический метод	0,1	-
742	462517,93	1198689,17	картометрический метод	0,1	-
743	462530,69	1198684,15	картометрический метод	0,1	-
744	462539,49	1198678,43	картометрический метод	0,1	-
745	462544,48	1198671,04	картометрический метод	0,1	-
746	462553,55	1198654,97	картометрический метод	0,1	-
747	462565,72	1198645,98	картометрический метод	0,1	-
748	462574,11	1198635,95	картометрический метод	0,1	-
749	462587,34	1198624,01	картометрический метод	0,1	-
750	462604,09	1198611,07	картометрический метод	0,1	-
751	462622,04	1198601,40	картометрический метод	0,1	-
752	462637,12	1198593,25	картометрический метод	0,1	-
753	462650,36	1198585,22	картометрический метод	0,1	-
754	462666,78	1198570,74	картометрический метод	0,1	-
755	462688,35	1198563,11	картометрический метод	0,1	-
756	462705,49	1198555,20	картометрический метод	0,1	-
757	462721,45	1198549,53	картометрический метод	0,1	-
758	462736,84	1198544,41	картометрический метод	0,1	-
759	462748,68	1198536,95	картометрический метод	0,1	-

1	2	3	4	5	6
760	462763,01	1198528,63	картометрический метод	0,1	-
761	462779,73	1198524,94	картометрический метод	0,1	-
762	462795,21	1198518,84	картометрический метод	0,1	-
763	462820,24	1198513,13	картометрический метод	0,1	-
764	462837,67	1198511,88	картометрический метод	0,1	-
765	462848,92	1198511,81	картометрический метод	0,1	-
766	462859,60	1198510,57	картометрический метод	0,1	-
767	462860,85	1198510,39	картометрический метод	0,1	-
768	462860,84	1198510,39	картометрический метод	0,1	-
769	462869,24	1198486,17	картометрический метод	0,1	-
770	462886,77	1198478,23	картометрический метод	0,1	-
771	462897,66	1198478,16	картометрический метод	0,1	-
772	462899,41	1198477,40	картометрический метод	0,1	-
773	462904,78	1198472,63	картометрический метод	0,1	-
774	462916,99	1198461,86	картометрический метод	0,1	-
775	462934,69	1198459,95	картометрический метод	0,1	-
776	462948,46	1198460,74	картометрический метод	0,1	-
777	462969,02	1198466,25	картометрический метод	0,1	-
778	462989,43	1198471,03	картометрический метод	0,1	-
779	462990,43	1198469,26	картометрический метод	0,1	-
780	462995,39	1198458,43	картометрический метод	0,1	-
781	463006,62	1198442,94	картометрический метод	0,1	-
782	463020,05	1198430,10	картометрический метод	0,1	-
783	463034,64	1198420,08	картометрический метод	0,1	-
784	463050,82	1198414,56	картометрический метод	0,1	-
785	463069,73	1198408,04	картометрический метод	0,1	-
786	463088,49	1198399,70	картометрический метод	0,1	-
787	463113,51	1198393,84	картометрический метод	0,1	-
788	463126,91	1198399,00	картометрический метод	0,1	-

1	2	3	4	5	6
789	463135,93	1198399,35	картометрический метод	0,1	-
790	463143,07	1198398,45	картометрический метод	0,1	-
791	463144,13	1198395,57	картометрический метод	0,1	-
792	463145,68	1198385,10	картометрический метод	0,1	-
793	463145,48	1198382,15	картометрический метод	0,1	-
794	463141,52	1198376,55	картометрический метод	0,1	-
795	463136,72	1198359,95	картометрический метод	0,1	-
796	463137,19	1198342,25	картометрический метод	0,1	-
797	463146,29	1198326,85	картометрический метод	0,1	-
798	463156,41	1198313,99	картометрический метод	0,1	-
799	463171,29	1198302,66	картометрический метод	0,1	-
800	463186,61	1198294,35	картометрический метод	0,1	-
801	463197,53	1198287,99	картометрический метод	0,1	-
802	463207,53	1198285,09	картометрический метод	0,1	-
803	463207,78	1198284,83	картометрический метод	0,1	-
804	463212,97	1198271,74	картометрический метод	0,1	-
805	463222,61	1198260,67	картометрический метод	0,1	-
806	463242,27	1198250,66	картометрический метод	0,1	-
807	463254,88	1198250,16	картометрический метод	0,1	-
808	463270,13	1198246,72	картометрический метод	0,1	-
809	463285,71	1198246,62	картометрический метод	0,1	-
810	463305,50	1198251,93	картометрический метод	0,1	-
811	463321,09	1198259,58	картометрический метод	0,1	-
812	463334,88	1198272,70	картометрический метод	0,1	-
813	463343,68	1198287,94	картометрический метод	0,1	-
814	463350,67	1198303,02	картометрический метод	0,1	-
815	463351,06	1198303,86	картометрический метод	0,1	-
816	463356,78	1198304,50	картометрический метод	0,1	-
817	463363,66	1198303,14	картометрический метод	0,1	-

1	2	3	4	5	6
818	463376,09	1198297,79	картометрический метод	0,1	-
819	463385,80	1198293,36	картометрический метод	0,1	-
820	463400,56	1198281,16	картометрический метод	0,1	-
821	463418,26	1198275,38	картометрический метод	0,1	-
822	463436,33	1198266,94	картометрический метод	0,1	-
823	463444,73	1198266,88	картометрический метод	0,1	-
824	463449,44	1198264,48	картометрический метод	0,1	-
825	463458,96	1198258,52	картометрический метод	0,1	-
826	463467,46	1198255,52	картометрический метод	0,1	-
827	463477,09	1198249,58	картометрический метод	0,1	-
828	463492,93	1198241,70	картометрический метод	0,1	-
829	463506,16	1198237,06	картометрический метод	0,1	-
830	463519,47	1198231,99	картометрический метод	0,1	-
831	463535,79	1198225,01	картометрический метод	0,1	-
832	463554,26	1198213,41	картометрический метод	0,1	-
833	463573,63	1198212,83	картометрический метод	0,1	-
834	463581,79	1198212,29	картометрический метод	0,1	-
835	463584,90	1198211,27	картометрический метод	0,1	-
836	463595,10	1198204,48	картометрический метод	0,1	-
837	463608,39	1198199,85	картометрический метод	0,1	-
838	463616,39	1198199,52	картометрический метод	0,1	-
839	463625,40	1198194,57	картометрический метод	0,1	-
840	463642,15	1198188,04	картометрический метод	0,1	-
841	463654,58	1198185,98	картометрический метод	0,1	-
842	463655,40	1198183,74	картометрический метод	0,1	-
843	463659,10	1198166,95	картометрический метод	0,1	-
844	463671,70	1198156,52	картометрический метод	0,1	-
845	463678,31	1198152,55	картометрический метод	0,1	-
846	463688,40	1198143,16	картометрический метод	0,1	-

1	2	3	4	5	6
847	463705,55	1198139,14	картометрический метод	0,1	-
848	463715,80	1198138,79	картометрический метод	0,1	-
849	463719,20	1198137,34	картометрический метод	0,1	-
850	463728,24	1198132,34	картометрический метод	0,1	-
851	463746,45	1198128,92	картометрический метод	0,1	-
852	463752,34	1198127,88	картометрический метод	0,1	-
853	463754,00	1198126,86	картометрический метод	0,1	-
854	463758,45	1198121,82	картометрический метод	0,1	-
855	463763,59	1198117,20	картометрический метод	0,1	-
856	463766,21	1198113,81	картометрический метод	0,1	-
857	463769,75	1198107,37	картометрический метод	0,1	-
858	463779,01	1198094,68	картометрический метод	0,1	-
859	463785,38	1198091,09	картометрический метод	0,1	-
860	463785,43	1198089,75	картометрический метод	0,1	-
861	463784,69	1198081,86	картометрический метод	0,1	-
862	463783,81	1198074,48	картометрический метод	0,1	-
863	463781,32	1198063,92	картометрический метод	0,1	-
864	463778,80	1198051,46	картометрический метод	0,1	-
865	463777,41	1198042,43	картометрический метод	0,1	-
866	463776,90	1198035,57	картометрический метод	0,1	-
867	463775,12	1198026,59	картометрический метод	0,1	-
868	463774,29	1198022,49	картометрический метод	0,1	-
869	463769,24	1198020,62	картометрический метод	0,1	-
870	463763,03	1198013,04	картометрический метод	0,1	-
871	463757,94	1198008,02	картометрический метод	0,1	-
872	463752,59	1197996,51	картометрический метод	0,1	-
873	463753,66	1197981,47	картометрический метод	0,1	-
874	463765,46	1197965,06	картометрический метод	0,1	-
875	463775,82	1197964,28	картометрический метод	0,1	-

1	2	3	4	5	6
876	463777,10	1197962,66	картометрический метод	0,1	-
877	463780,60	1197952,72	картометрический метод	0,1	-
878	463783,82	1197943,56	картометрический метод	0,1	-
879	463792,12	1197932,29	картометрический метод	0,1	-
880	463804,14	1197925,84	картометрический метод	0,1	-
881	463814,18	1197923,36	картометрический метод	0,1	-
882	463820,61	1197922,32	картометрический метод	0,1	-
883	463824,33	1197921,88	картометрический метод	0,1	-
884	463832,49	1197918,53	картометрический метод	0,1	-
885	463841,55	1197920,59	картометрический метод	0,1	-
886	463844,80	1197920,66	картометрический метод	0,1	-
887	463852,35	1197920,14	картометрический метод	0,1	-
888	463862,85	1197919,74	картометрический метод	0,1	-
889	463873,43	1197924,68	картометрический метод	0,1	-
890	463883,28	1197928,87	картометрический метод	0,1	-
891	463892,49	1197933,06	картометрический метод	0,1	-
892	463902,93	1197941,48	картометрический метод	0,1	-
893	463905,20	1197944,03	картометрический метод	0,1	-
894	463909,21	1197940,43	картометрический метод	0,1	-
895	463920,67	1197940,82	картометрический метод	0,1	-
896	463925,28	1197937,26	картометрический метод	0,1	-
897	463941,06	1197938,34	картометрический метод	0,1	-
898	463940,91	1197935,00	картометрический метод	0,1	-
899	463940,41	1197926,20	картометрический метод	0,1	-
900	463939,53	1197920,68	картометрический метод	0,1	-
901	463937,93	1197914,50	картометрический метод	0,1	-
902	463935,80	1197908,14	картометрический метод	0,1	-
903	463933,51	1197904,57	картометрический метод	0,1	-
904	463927,37	1197898,37	картометрический метод	0,1	-

1	2	3	4	5	6
905	463923,86	1197894,18	картометрический метод	0,1	-
906	463919,13	1197891,60	картометрический метод	0,1	-
907	463907,02	1197883,65	картометрический метод	0,1	-
908	463901,50	1197870,70	картометрический метод	0,1	-
909	463899,84	1197859,40	картометрический метод	0,1	-
910	463901,75	1197846,33	картометрический метод	0,1	-
911	463910,61	1197831,09	картометрический метод	0,1	-
912	463923,05	1197817,01	картометрический метод	0,1	-
913	463937,70	1197810,16	картометрический метод	0,1	-
914	463952,49	1197808,19	картометрический метод	0,1	-
915	463970,07	1197808,27	картометрический метод	0,1	-
916	463980,39	1197810,15	картометрический метод	0,1	-
917	463985,35	1197810,21	картометрический метод	0,1	-
918	463993,76	1197795,68	картометрический метод	0,1	-
919	464004,50	1197786,61	картометрический метод	0,1	-
920	464010,56	1197781,91	картометрический метод	0,1	-
921	464015,59	1197776,82	картометрический метод	0,1	-
922	464016,34	1197775,81	картометрический метод	0,1	-
923	464004,16	1197774,25	картометрический метод	0,1	-
924	463992,02	1197768,89	картометрический метод	0,1	-
925	463988,04	1197766,48	картометрический метод	0,1	-
926	463986,49	1197767,38	картометрический метод	0,1	-
927	463974,64	1197771,63	картометрический метод	0,1	-
928	463959,67	1197771,04	картометрический метод	0,1	-
929	463942,78	1197769,18	картометрический метод	0,1	-
930	463930,39	1197764,70	картометрический метод	0,1	-
931	463917,77	1197757,95	картометрический метод	0,1	-
932	463906,79	1197748,27	картометрический метод	0,1	-
933	463900,81	1197731,69	картометрический метод	0,1	-

1	2	3	4	5	6
934	463900,30	1197714,16	картометрический метод	0,1	-
935	463907,85	1197702,86	картометрический метод	0,1	-
936	463909,42	1197701,00	картометрический метод	0,1	-
937	463910,13	1197698,13	картометрический метод	0,1	-
938	463910,73	1197690,84	картометрический метод	0,1	-
939	463911,41	1197682,14	картометрический метод	0,1	-
940	463911,36	1197675,96	картометрический метод	0,1	-
941	463910,28	1197672,14	картометрический метод	0,1	-
942	463907,22	1197664,90	картометрический метод	0,1	-
943	463907,12	1197651,29	картометрический метод	0,1	-
944	463908,77	1197641,13	картометрический метод	0,1	-
945	463909,98	1197633,06	картометрический метод	0,1	-
946	463910,09	1197629,34	картометрический метод	0,1	-
947	463909,09	1197626,17	картометрический метод	0,1	-
948	463904,58	1197617,15	картометрический метод	0,1	-
949	463901,56	1197610,67	картометрический метод	0,1	-
950	463896,89	1197603,93	картометрический метод	0,1	-
951	463888,74	1197590,34	картометрический метод	0,1	-
952	463886,06	1197575,22	картометрический метод	0,1	-
953	463886,24	1197565,31	картометрический метод	0,1	-
954	463888,50	1197552,97	картометрический метод	0,1	-
955	463896,87	1197537,38	картометрический метод	0,1	-
956	463912,58	1197529,64	картометрический метод	0,1	-
957	463925,65	1197530,25	картометрический метод	0,1	-
958	463935,25	1197529,57	картометрический метод	0,1	-
959	463951,06	1197532,95	картометрический метод	0,1	-
960	463960,21	1197540,67	картометрический метод	0,1	-
961	463966,97	1197538,31	картометрический метод	0,1	-
962	463978,06	1197539,13	картометрический метод	0,1	-

1	2	3	4	5	6
963	463980,72	1197538,53	картометрический метод	0,1	-
964	463985,23	1197535,89	картометрический метод	0,1	-
965	463990,14	1197532,00	картометрический метод	0,1	-
966	463994,33	1197528,10	картометрический метод	0,1	-
967	463998,54	1197522,89	картометрический метод	0,1	-
968	464001,14	1197517,39	картометрический метод	0,1	-
969	464003,18	1197507,80	картометрический метод	0,1	-
970	464010,32	1197497,08	картометрический метод	0,1	-
971	464018,89	1197490,03	картометрический метод	0,1	-
972	464026,84	1197483,98	картометрический метод	0,1	-
973	464031,94	1197481,45	картометрический метод	0,1	-
974	464032,41	1197480,92	картометрический метод	0,1	-
975	464037,57	1197473,35	картометрический метод	0,1	-
976	464049,11	1197467,61	картометрический метод	0,1	-
977	464049,66	1197467,33	картометрический метод	0,1	-
978	464051,73	1197461,31	картометрический метод	0,1	-
979	464057,11	1197452,97	картометрический метод	0,1	-
980	464061,45	1197447,84	картометрический метод	0,1	-
981	464064,90	1197441,45	картометрический метод	0,1	-
982	464072,96	1197429,29	картометрический метод	0,1	-
983	464086,70	1197421,33	картометрический метод	0,1	-
984	464095,27	1197418,11	картометрический метод	0,1	-
985	464105,94	1197412,86	картометрический метод	0,1	-
986	464118,94	1197409,50	картометрический метод	0,1	-
987	464135,09	1197410,77	картометрический метод	0,1	-
988	464136,86	1197411,94	картометрический метод	0,1	-
989	464137,81	1197410,38	картометрический метод	0,1	-
990	464147,16	1197403,60	картометрический метод	0,1	-
991	464155,13	1197398,42	картометрический метод	0,1	-

1	2	3	4	5	6
992	464156,29	1197397,54	картометрический метод	0,1	-
993	464157,38	1197393,40	картометрический метод	0,1	-
994	464159,30	1197388,81	картометрический метод	0,1	-
995	464159,64	1197386,30	картометрический метод	0,1	-
996	464159,35	1197378,26	картометрический метод	0,1	-
997	464157,56	1197368,92	картометрический метод	0,1	-
998	464161,49	1197355,19	картометрический метод	0,1	-
999	464170,65	1197345,61	картометрический метод	0,1	-
1000	464176,39	1197340,77	картометрический метод	0,1	-
1001	464177,50	1197338,86	картометрический метод	0,1	-
1002	464179,89	1197330,05	картометрический метод	0,1	-
1003	464185,01	1197316,20	картометрический метод	0,1	-
1004	464186,38	1197315,21	картометрический метод	0,1	-
1005	464183,07	1197311,17	картометрический метод	0,1	-
1006	464179,93	1197299,27	картометрический метод	0,1	-
1007	464179,98	1197296,22	картометрический метод	0,1	-
1008	464179,69	1197295,81	картометрический метод	0,1	-
1009	464178,00	1197293,63	картометрический метод	0,1	-
1010	464173,96	1197291,17	картометрический метод	0,1	-
1011	464169,01	1197286,66	картометрический метод	0,1	-
1012	464166,53	1197285,85	картометрический метод	0,1	-
1013	464155,77	1197283,25	картометрический метод	0,1	-
1014	464137,44	1197276,57	картометрический метод	0,1	-
1015	464127,63	1197268,40	картометрический метод	0,1	-
1016	464121,39	1197262,08	картометрический метод	0,1	-
1017	464116,85	1197257,90	картометрический метод	0,1	-
1018	464112,05	1197253,48	картометрический метод	0,1	-
1019	464103,55	1197246,22	картометрический метод	0,1	-
1020	464093,94	1197221,09	картометрический метод	0,1	-

1	2	3	4	5	6
1021	464119,24	1197209,95	картометрический метод	0,1	-
1022	464133,16	1197208,74	картометрический метод	0,1	-
1023	464142,63	1197212,22	картометрический метод	0,1	-
1024	464143,73	1197212,31	картометрический метод	0,1	-
1025	464146,40	1197211,67	картометрический метод	0,1	-
1026	464156,15	1197208,78	картометрический метод	0,1	-
1027	464169,29	1197209,04	картометрический метод	0,1	-
1028	464177,45	1197212,51	картометрический метод	0,1	-
1029	464178,51	1197211,66	картометрический метод	0,1	-
1030	464185,98	1197205,42	картометрический метод	0,1	-
1031	464197,81	1197197,57	картометрический метод	0,1	-
1032	464208,89	1197194,32	картометрический метод	0,1	-
1033	464209,68	1197185,80	картометрический метод	0,1	-
1034	464209,60	1197174,30	картометрический метод	0,1	-
1035	464209,53	1197164,40	картометрический метод	0,1	-
1036	464208,65	1197161,17	картометрический метод	0,1	-
1037	464203,47	1197151,55	картометрический метод	0,1	-
1038	464201,38	1197137,70	картометрический метод	0,1	-
1039	464202,90	1197123,53	картометрический метод	0,1	-
1040	464206,81	1197114,78	картометрический метод	0,1	-
1041	464207,77	1197110,90	картометрический метод	0,1	-
1042	464207,94	1197105,82	картометрический метод	0,1	-
1043	464207,74	1197101,39	картометрический метод	0,1	-
1044	464206,97	1197099,46	картометрический метод	0,1	-
1045	464202,36	1197093,21	картометрический метод	0,1	-
1046	464198,36	1197078,69	картометрический метод	0,1	-
1047	464197,30	1197064,59	картометрический метод	0,1	-
1048	464200,58	1197045,07	картометрический метод	0,1	-
1049	464216,05	1197038,24	картометрический метод	0,1	-

1	2	3	4	5	6
1050	464219,06	1197031,42	картометрический метод	0,1	-
1051	464234,00	1197022,32	картометрический метод	0,1	-
1052	464247,82	1197019,72	картометрический метод	0,1	-
1053	464262,27	1197022,75	картометрический метод	0,1	-
1054	464275,99	1197030,57	картометрический метод	0,1	-
1055	464277,29	1197031,50	картометрический метод	0,1	-
1056	464279,42	1197024,68	картометрический метод	0,1	-
1057	464283,01	1197012,82	картометрический метод	0,1	-
1058	464291,85	1196998,56	картометрический метод	0,1	-
1059	464297,50	1196992,13	картометрический метод	0,1	-
1060	464299,25	1196988,13	картометрический метод	0,1	-
1061	464303,89	1196975,81	картометрический метод	0,1	-
1062	464308,22	1196963,05	картометрический метод	0,1	-
1063	464309,74	1196954,56	картометрический метод	0,1	-
1064	464311,50	1196941,34	картометрический метод	0,1	-
1065	464321,39	1196925,91	картометрический метод	0,1	-
1066	464331,19	1196921,04	картометрический метод	0,1	-
1067	464332,84	1196919,77	картометрический метод	0,1	-
1068	464337,46	1196912,16	картометрический метод	0,1	-
1069	464346,02	1196903,06	картометрический метод	0,1	-
1070	464357,19	1196892,83	картометрический метод	0,1	-
1071	464360,80	1196889,34	картометрический метод	0,1	-
1072	464361,48	1196887,81	картометрический метод	0,1	-
1073	464364,01	1196876,89	картометрический метод	0,1	-
1074	464368,41	1196861,93	картометрический метод	0,1	-
1075	464371,72	1196852,23	картометрический метод	0,1	-
1076	464373,63	1196841,47	картометрический метод	0,1	-
1077	464374,91	1196826,19	картометрический метод	0,1	-
1078	464376,68	1196810,29	картометрический метод	0,1	-

1	2	3	4	5	6
1079	464389,52	1196790,26	картометрический метод	0,1	-
1080	464416,61	1196788,72	картометрический метод	0,1	-
1081	464431,02	1196806,96	картометрический метод	0,1	-
1082	464431,73	1196812,12	картометрический метод	0,1	-
1083	464450,36	1196809,91	картометрический метод	0,1	-
1084	464456,23	1196818,55	картометрический метод	0,1	-
1085	464456,95	1196817,17	картометрический метод	0,1	-
1086	464469,42	1196810,81	картометрический метод	0,1	-
1087	464479,07	1196808,70	картометрический метод	0,1	-
1088	464486,62	1196808,45	картометрический метод	0,1	-
1089	464485,82	1196807,77	картометрический метод	0,1	-
1090	464483,76	1196791,06	картометрический метод	0,1	-
1091	464488,79	1196777,22	картометрический метод	0,1	-
1092	464499,51	1196765,24	картометрический метод	0,1	-
1093	464508,25	1196762,01	картометрический метод	0,1	-
1094	464508,31	1196761,98	картометрический метод	0,1	-
1095	464514,49	1196757,11	картометрический метод	0,1	-
1096	464527,23	1196755,37	картометрический метод	0,1	-
1097	464530,29	1196756,07	картометрический метод	0,1	-
1098	464531,11	1196754,28	картометрический метод	0,1	-
1099	464558,02	1196719,66	картометрический метод	0,1	-
1100	464567,84	1196749,57	картометрический метод	0,1	-
1101	464580,38	1196743,40	картометрический метод	0,1	-
1102	464600,01	1196745,41	картометрический метод	0,1	-
1103	464612,97	1196760,87	картометрический метод	0,1	-
1104	464613,06	1196773,59	картометрический метод	0,1	-
1105	464616,01	1196774,12	картометрический метод	0,1	-
1106	464626,65	1196779,73	картометрический метод	0,1	-
1107	464637,35	1196787,67	картометрический метод	0,1	-

1	2	3	4	5	6
1108	464643,57	1196792,48	картометрический метод	0,1	-
1109	464647,17	1196795,28	картометрический метод	0,1	-
1110	464647,48	1196795,18	картометрический метод	0,1	-
1111	464659,11	1196790,44	картометрический метод	0,1	-
1112	464671,04	1196790,07	картометрический метод	0,1	-
1113	464683,54	1196791,37	картометрический метод	0,1	-
1114	464696,49	1196800,72	картометрический метод	0,1	-
1115	464703,85	1196814,43	картометрический метод	0,1	-
1116	464708,85	1196824,94	картометрический метод	0,1	-
1117	464712,44	1196833,33	картометрический метод	0,1	-
1118	464714,16	1196837,26	картометрический метод	0,1	-
1119	464719,29	1196841,91	картометрический метод	0,1	-
1	464724,45	1196859,77	картометрический метод	0,1	-
1120	464703,15	1196858,10	картометрический метод	0,1	-
1121	464701,55	1196861,52	картометрический метод	0,1	-
1122	464700,28	1196865,43	картометрический метод	0,1	-
1123	464698,02	1196867,71	картометрический метод	0,1	-
1124	464693,96	1196866,77	картометрический метод	0,1	-
1125	464691,01	1196863,55	картометрический метод	0,1	-
1126	464686,42	1196857,57	картометрический метод	0,1	-
1127	464682,82	1196855,65	картометрический метод	0,1	-
1128	464678,09	1196853,24	картометрический метод	0,1	-
1129	464672,58	1196853,86	картометрический метод	0,1	-
1130	464665,61	1196855,53	картометрический метод	0,1	-
1131	464660,27	1196858,33	картометрический метод	0,1	-
1132	464655,39	1196857,39	картометрический метод	0,1	-
1133	464650,49	1196853,05	картометрический метод	0,1	-
1134	464639,10	1196850,61	картометрический метод	0,1	-
1135	464631,78	1196849,37	картометрический метод	0,1	-

1	2	3	4	5	6
1136	464623,63	1196846,01	картометрический метод	0,1	-
1137	464619,05	1196840,85	картометрический метод	0,1	-
1138	464616,09	1196835,35	картометрический метод	0,1	-
1139	464606,79	1196830,30	картометрический метод	0,1	-
1140	464600,12	1196828,56	картометрический метод	0,1	-
1141	464595,74	1196829,41	картометрический метод	0,1	-
1142	464593,49	1196832,51	картометрический метод	0,1	-
1143	464591,74	1196838,54	картометрический метод	0,1	-
1144	464590,16	1196843,74	картометрический метод	0,1	-
1145	464586,60	1196845,88	картометрический метод	0,1	-
1146	464581,72	1196845,27	картометрический метод	0,1	-
1147	464577,81	1196842,54	картометрический метод	0,1	-
1148	464574,69	1196837,69	картометрический метод	0,1	-
1149	464571,57	1196833,16	картометрический метод	0,1	-
1150	464566,68	1196830,76	картометрический метод	0,1	-
1151	464561,49	1196831,12	картометрический метод	0,1	-
1152	464551,57	1196830,30	картометрический метод	0,1	-
1153	464544,09	1196829,54	картометрический метод	0,1	-
1154	464536,60	1196827,49	картометрический метод	0,1	-
1155	464531,89	1196827,04	картометрический метод	0,1	-
1156	464526,87	1196829,35	картометрический метод	0,1	-
1157	464522,05	1196836,20	картометрический метод	0,1	-
1158	464518,20	1196842,73	картометрический метод	0,1	-
1159	464513,84	1196846,01	картометрический метод	0,1	-
1160	464507,85	1196848,01	картометрический метод	0,1	-
1161	464501,52	1196847,73	картометрический метод	0,1	-
1162	464495,17	1196847,12	картометрический метод	0,1	-
1163	464491,76	1196847,23	картометрический метод	0,1	-
1164	464485,46	1196851,34	картометрический метод	0,1	-

1	2	3	4	5	6
1165	464480,14	1196857,06	картометрический метод	0,1	-
1166	464475,97	1196863,91	картометрический метод	0,1	-
1167	464469,52	1196869,48	картометрический метод	0,1	-
1168	464461,61	1196877,01	картометрический метод	0,1	-
1169	464456,62	1196882,74	картометрический метод	0,1	-
1170	464452,44	1196888,44	картометрический метод	0,1	-
1171	464450,36	1196893,50	картометрический метод	0,1	-
1172	464445,68	1196898,08	картометрический метод	0,1	-
1173	464441,50	1196902,98	картометрический метод	0,1	-
1174	464439,92	1196909,00	картометрический метод	0,1	-
1175	464439,49	1196916,48	картометрический метод	0,1	-
1176	464440,67	1196922,32	картометрический метод	0,1	-
1177	464443,29	1196925,38	картометрический метод	0,1	-
1178	464446,06	1196927,15	картометрический метод	0,1	-
1179	464450,15	1196930,69	картометрический метод	0,1	-
1180	464457,16	1196933,24	картометрический метод	0,1	-
1181	464457,67	1196936,16	картометрический метод	0,1	-
1182	464454,76	1196939,10	картометрический метод	0,1	-
1183	464449,08	1196940,28	картометрический метод	0,1	-
1184	464441,48	1196945,13	картометрический метод	0,1	-
1185	464435,18	1196949,23	картометрический метод	0,1	-
1186	464428,86	1196951,23	картометрический метод	0,1	-
1187	464422,24	1196955,67	картометрический метод	0,1	-
1188	464415,80	1196962,70	картометрический метод	0,1	-
1189	464408,71	1196971,36	картометрический метод	0,1	-
1190	464405,51	1196977,72	картометрический метод	0,1	-
1191	464403,28	1196984,96	картометрический метод	0,1	-
1192	464399,62	1196994,73	картометрический метод	0,1	-
1193	464396,77	1197003,85	картометрический метод	0,1	-

1	2	3	4	5	6
1194	464394,07	1197012,80	картометрический метод	0,1	-
1195	464392,52	1197022,07	картометрический метод	0,1	-
1196	464389,67	1197032,97	картометрический метод	0,1	-
1197	464389,41	1197041,42	картометрический метод	0,1	-
1198	464389,63	1197049,21	картометрический метод	0,1	-
1199	464388,72	1197057,51	картометрический метод	0,1	-
1200	464390,39	1197064,80	картометрический метод	0,1	-
1201	464394,68	1197074,03	картометрический метод	0,1	-
1202	464398,18	1197085,04	картометрический метод	0,1	-
1203	464400,34	1197092,18	картометрический метод	0,1	-
1204	464399,90	1197098,27	картометрический метод	0,1	-
1205	464397,35	1197105,76	картометрический метод	0,1	-
1206	464397,08	1197113,23	картометрический метод	0,1	-
1207	464397,64	1197122,48	картометрический метод	0,1	-
1208	464395,42	1197129,49	картометрический метод	0,1	-
1209	464394,68	1197139,81	картометрический метод	0,1	-
1210	464394,72	1197144,35	картометрический метод	0,1	-
1211	464391,99	1197149,57	картометрический метод	0,1	-
1212	464386,52	1197155,46	картометрический метод	0,1	-
1213	464381,53	1197161,50	картометрический метод	0,1	-
1214	464378,50	1197169,16	картометрический метод	0,1	-
1215	464376,44	1197176,48	картометрический метод	0,1	-
1216	464374,87	1197183,40	картометрический метод	0,1	-
1217	464370,52	1197188,14	картометрический метод	0,1	-
1218	464364,88	1197194,52	картометрический метод	0,1	-
1219	464361,84	1197200,87	картометрический метод	0,1	-
1220	464360,75	1197206,73	картометрический метод	0,1	-
1221	464360,15	1197213,23	картометрический метод	0,1	-
1222	464358,06	1197216,82	картометрический метод	0,1	-

1	2	3	4	5	6
1223	464352,40	1197221,25	картометрический метод	0,1	-
1224	464348,06	1197226,15	картометрический метод	0,1	-
1225	464343,39	1197231,71	картометрический метод	0,1	-
1226	464338,08	1197238,40	картометрический метод	0,1	-
1227	464336,33	1197244,10	картометрический метод	0,1	-
1228	464333,43	1197247,04	картометрический метод	0,1	-
1229	464328,44	1197252,20	картометрический метод	0,1	-
1230	464325,56	1197258,56	картометрический метод	0,1	-
1231	464325,45	1197264,88	картометрический метод	0,1	-
1232	464326,63	1197271,86	картометрический метод	0,1	-
1233	464329,12	1197278,99	картометрический метод	0,1	-
1234	464328,36	1197285,33	картометрический метод	0,1	-
1235	464324,03	1197293,32	картометрический метод	0,1	-
1236	464321,16	1197300,49	картометрический метод	0,1	-
1237	464319,73	1197305,05	картометрический метод	0,1	-
1238	464319,29	1197311,06	картометрический метод	0,1	-
1239	464317,08	1197319,68	картометрический метод	0,1	-
1240	464312,75	1197326,86	картометрический метод	0,1	-
1241	464307,83	1197343,38	картометрический метод	0,1	-
1242	464305,28	1197350,06	картометрический метод	0,1	-
1243	464305,47	1197354,12	картометрический метод	0,1	-
1244	464307,64	1197362,23	картометрический метод	0,1	-
1245	464307,69	1197368,40	картометрический метод	0,1	-
1246	464306,24	1197371,00	картометрический метод	0,1	-
1247	464301,55	1197372,99	картометрический метод	0,1	-
1248	464297,81	1197372,69	картометрический метод	0,1	-
1249	464294,91	1197375,15	картометрический метод	0,1	-
1250	464294,29	1197380,03	картометрический метод	0,1	-
1251	464295,46	1197383,91	картометрический метод	0,1	-

1	2	3	4	5	6
1252	464298,89	1197386,82	картометрический метод	0,1	-
1253	464301,86	1197392,48	картометрический метод	0,1	-
1254	464301,39	1197395,57	картометрический метод	0,1	-
1255	464298,15	1197395,92	картометрический метод	0,1	-
1256	464292,30	1197395,31	картометрический метод	0,1	-
1257	464285,83	1197398,93	картометрический метод	0,1	-
1258	464279,34	1197400,28	картометрический метод	0,1	-
1259	464273,69	1197404,54	картометрический метод	0,1	-
1260	464268,90	1197415,38	картометрический метод	0,1	-
1261	464263,41	1197421,59	картометрический метод	0,1	-
1262	464257,61	1197426,83	картометрический метод	0,1	-
1263	464251,99	1197436,45	картометрический метод	0,1	-
1264	464245,87	1197442,51	картометрический метод	0,1	-
1265	464241,02	1197445,47	картометрический метод	0,1	-
1266	464232,93	1197449,26	картометрический метод	0,1	-
1267	464227,45	1197454,82	картометрический метод	0,1	-
1268	464224,57	1197460,85	картометрический метод	0,1	-
1269	464219,92	1197469,50	картометрический метод	0,1	-
1270	464217,37	1197476,50	картометрический метод	0,1	-
1271	464217,10	1197483,65	картометрический метод	0,1	-
1272	464216,34	1197490,96	картометрический метод	0,1	-
1273	464218,16	1197494,85	картометрический метод	0,1	-
1274	464222,88	1197495,30	картометрический метод	0,1	-
1275	464228,21	1197491,85	картометрический метод	0,1	-
1276	464228,97	1197485,35	картометрический метод	0,1	-
1277	464227,64	1197480,97	картометрический метод	0,1	-
1278	464229,40	1197477,22	картометрический метод	0,1	-
1279	464235,88	1197474,74	картометрический метод	0,1	-
1280	464242,50	1197469,66	картометрический метод	0,1	-

1	2	3	4	5	6
1281	464248,49	1197467,82	картометрический метод	0,1	-
1282	464256,12	1197467,68	картометрический метод	0,1	-
1283	464262,44	1197465,85	картометрический метод	0,1	-
1284	464267,62	1197461,60	картометрический метод	0,1	-
1285	464272,00	1197461,08	картометрический метод	0,1	-
1286	464279,64	1197462,80	картометрический метод	0,1	-
1287	464284,83	1197461,95	картометрический метод	0,1	-
1288	464290,17	1197459,81	картометрический метод	0,1	-
1289	464293,90	1197458,96	картометрический метод	0,1	-
1290	464299,10	1197459,25	картометрический метод	0,1	-
1291	464307,08	1197461,95	картометрический метод	0,1	-
1292	464314,92	1197467,58	картометрический метод	0,1	-
1293	464322,11	1197473,53	картометрический метод	0,1	-
1294	464328,98	1197479,50	картометрический метод	0,1	-
1295	464331,78	1197485,81	картометрический метод	0,1	-
1296	464331,18	1197491,66	картометрический метод	0,1	-
1297	464328,45	1197496,71	картометрический метод	0,1	-
1298	464323,62	1197501,79	картометрический метод	0,1	-
1299	464321,87	1197507,48	картометрический метод	0,1	-
1300	464321,47	1197519,34	картометрический метод	0,1	-
1301	464319,43	1197528,13	картометрический метод	0,1	-
1302	464315,91	1197535,14	картометрический метод	0,1	-
1303	464313,20	1197542,46	картометрический метод	0,1	-
1304	464310,46	1197546,55	картометрический метод	0,1	-
1305	464306,10	1197549,42	картометрический метод	0,1	-
1306	464300,93	1197553,84	картометрический метод	0,1	-
1307	464297,73	1197560,20	картометрический метод	0,1	-
1308	464295,03	1197567,37	картометрический метод	0,1	-
1309	464292,15	1197573,72	картометрический метод	0,1	-

1	2	3	4	5	6
1310	464287,49	1197579,77	картометрический метод	0,1	-
1311	464283,30	1197584,51	картометрический метод	0,1	-
1312	464278,11	1197586,00	картометрический метод	0,1	-
1313	464273,42	1197588,31	картометрический метод	0,1	-
1314	464271,03	1197594,18	картометрический метод	0,1	-
1315	464269,31	1197603,13	картометрический метод	0,1	-
1316	464269,53	1197611,08	картометрический метод	0,1	-
1317	464270,12	1197625,05	картометрический метод	0,1	-
1318	464272,77	1197632,33	картометрический метод	0,1	-
1319	464277,19	1197637,17	картометрический метод	0,1	-
1320	464284,51	1197639,23	картометрический метод	0,1	-
1321	464291,38	1197646,00	картометрический метод	0,1	-
1322	464298,42	1197653,26	картометрический метод	0,1	-
1323	464302,83	1197657,45	картометрический метод	0,1	-
1324	464309,36	1197660,97	картометрический метод	0,1	-
1325	464313,31	1197667,69	картометрический метод	0,1	-
1326	464317,09	1197673,18	картометрический метод	0,1	-
1327	464317,12	1197677,89	картометрический метод	0,1	-
1328	464314,71	1197681,48	картометрический метод	0,1	-
1329	464310,66	1197683,46	картометрический метод	0,1	-
1330	464307,77	1197688,27	картометрический метод	0,1	-
1331	464305,22	1197694,62	картометрический метод	0,1	-
1332	464304,45	1197700,64	картометрический метод	0,1	-
1333	464303,03	1197706,66	картометрический метод	0,1	-
1334	464298,99	1197708,97	картометрический метод	0,1	-
1335	464297,41	1197714,49	картометрический метод	0,1	-
1336	464297,94	1197720,34	картометрический метод	0,1	-
1337	464302,23	1197730,05	картометрический метод	0,1	-
1338	464303,92	1197738,33	картометрический метод	0,1	-

1	2	3	4	5	6
1339	464304,99	1197751,15	картометрический метод	0,1	-
1340	464303,44	1197761,71	картометрический метод	0,1	-
1341	464299,76	1197768,56	картометрический метод	0,1	-
1342	464290,41	1197778,95	картометрический метод	0,1	-
1343	464281,08	1197789,74	картометрический метод	0,1	-
1344	464273,04	1197801,16	картометрический метод	0,1	-
1345	464267,92	1197811,92	картометрический метод	0,1	-
1346	464267,01	1197819,40	картометрический метод	0,1	-
1347	464263,81	1197827,54	картометрический метод	0,1	-
1348	464256,72	1197834,74	картометрический метод	0,1	-
1349	464252,91	1197847,76	картометрический метод	0,1	-
1350	464250,72	1197858,82	картометрический метод	0,1	-
1351	464248,86	1197870,85	картометрический метод	0,1	-
1352	464246,98	1197879,32	картометрический метод	0,1	-
1353	464235,69	1197890,11	картометрический метод	0,1	-
1354	464225,77	1197909,52	картометрический метод	0,1	-
1355	464214,79	1197919,34	картометрический метод	0,1	-
1356	464205,07	1197923,64	картометрический метод	0,1	-
1357	464191,77	1197924,71	картометрический метод	0,1	-
1358	464182,39	1197930,63	картометрический метод	0,1	-
1359	464169,13	1197938,84	картометрический метод	0,1	-
1360	464162,37	1197946,69	картометрический метод	0,1	-
1361	464160,17	1197957,10	картометрический метод	0,1	-
1362	464160,57	1197967,82	картометрический метод	0,1	-
1363	464157,73	1197978,23	картометрический метод	0,1	-
1364	464143,52	1197989,87	картометрический метод	0,1	-
1365	464133,87	1198001,96	картометрический метод	0,1	-
1366	464126,18	1198015,98	картометрический метод	0,1	-
1367	464121,08	1198030,64	картометрический метод	0,1	-

1	2	3	4	5	6
1368	464119,54	1198042,02	картометрический метод	0,1	-
1369	464119,92	1198049,49	картометрический метод	0,1	-
1370	464115,41	1198055,04	картометрический метод	0,1	-
1371	464104,72	1198057,72	картометрический метод	0,1	-
1372	464095,32	1198060,72	картометрический метод	0,1	-
1373	464087,91	1198068,24	картометрический метод	0,1	-
1374	464080,84	1198078,68	картометрический метод	0,1	-
1375	464074,76	1198092,05	картометрический метод	0,1	-
1376	464058,96	1198107,92	картометрический метод	0,1	-
1377	464044,45	1198121,99	картометрический метод	0,1	-
1378	464037,07	1198134,07	картометрический метод	0,1	-
1379	464022,25	1198151,07	картометрический метод	0,1	-
1380	464010,98	1198164,15	картометрический метод	0,1	-
1381	464000,65	1198173,31	картометрический метод	0,1	-
1382	463985,45	1198182,20	картометрический метод	0,1	-
1383	463974,81	1198193,65	картометрический метод	0,1	-
1384	463969,08	1198208,79	картометрический метод	0,1	-
1385	463957,16	1198221,87	картометрический метод	0,1	-
1386	463948,48	1198233,95	картометрический метод	0,1	-
1387	463944,30	1198240,49	картометрический метод	0,1	-
1388	463936,85	1198242,49	картометрический метод	0,1	-
1389	463929,03	1198240,92	картометрический метод	0,1	-
1390	463922,82	1198235,12	картометрический метод	0,1	-
1391	463913,70	1198230,97	картометрический метод	0,1	-
1392	463904,56	1198225,83	картометрический метод	0,1	-
1393	463896,36	1198213,87	картометрический метод	0,1	-
1394	463889,45	1198203,53	картометрический метод	0,1	-
1395	463879,04	1198200,68	картометрический метод	0,1	-
1396	463875,17	1198204,29	картометрический метод	0,1	-

1	2	3	4	5	6
1397	463875,87	1198212,07	картометрический метод	0,1	-
1398	463876,27	1198221,50	картометрический метод	0,1	-
1399	463870,78	1198226,08	картометрический метод	0,1	-
1400	463856,16	1198225,05	картометрический метод	0,1	-
1401	463845,79	1198228,05	картометрический метод	0,1	-
1402	463834,15	1198236,91	картометрический метод	0,1	-
1403	463827,09	1198247,68	картометрический метод	0,1	-
1404	463820,97	1198254,55	картометрический метод	0,1	-
1405	463809,96	1198259,18	картометрический метод	0,1	-
1406	463795,02	1198260,91	картометрический метод	0,1	-
1407	463779,46	1198263,62	картометрический метод	0,1	-
1408	463753,57	1198276,64	картометрический метод	0,1	-
1409	463742,90	1198284,52	картометрический метод	0,1	-
1410	463734,85	1198293,35	картометрический метод	0,1	-
1411	463730,36	1198301,51	картометрический метод	0,1	-
1412	463720,66	1198307,75	картометрический метод	0,1	-
1413	463711,64	1198316,91	картометрический метод	0,1	-
1414	463703,56	1198322,81	картометрический метод	0,1	-
1415	463692,88	1198328,74	картометрический метод	0,1	-
1416	463684,48	1198334,65	картометрический метод	0,1	-
1417	463675,78	1198343,49	картометрический метод	0,1	-
1418	463672,60	1198353,90	картометрический метод	0,1	-
1419	463669,76	1198364,97	картометрический метод	0,1	-
1420	463660,79	1198380,95	картометрический метод	0,1	-
1421	463659,24	1198390,70	картометрический метод	0,1	-
1422	463662,89	1198401,40	картометрический метод	0,1	-
1423	463668,83	1198414,03	картометрический метод	0,1	-
1424	463670,50	1198420,83	картометрический метод	0,1	-
1425	463670,25	1198431,23	картометрический метод	0,1	-

1	2	3	4	5	6
1426	463672,61	1198442,25	картометрический метод	0,1	-
1427	463679,20	1198455,85	картометрический метод	0,1	-
1428	463683,18	1198466,38	картометрический метод	0,1	-
1429	463684,95	1198487,16	картометрический метод	0,1	-
1430	463685,40	1198503,39	картометрический метод	0,1	-
1431	463684,51	1198514,93	картометрический метод	0,1	-
1432	463679,74	1198528,77	картометрический метод	0,1	-
1433	463667,23	1198550,30	картометрический метод	0,1	-
1434	463657,60	1198565,64	картометрический метод	0,1	-
1435	463648,93	1198579,67	картометрический метод	0,1	-
1436	463641,24	1198594,35	картометрический метод	0,1	-
1437	463633,25	1198611,94	картометрический метод	0,1	-
1438	463624,89	1198622,72	картометрический метод	0,1	-
1439	463616,17	1198629,93	картометрический метод	0,1	-
1440	463608,42	1198636,81	картометрический метод	0,1	-
1441	463599,36	1198641,10	картометрический метод	0,1	-
1442	463588,98	1198643,78	картометрический метод	0,1	-
1443	463580,26	1198650,01	картометрический метод	0,1	-
1444	463569,56	1198652,69	картометрический метод	0,1	-
1445	463557,93	1198662,04	картометрический метод	0,1	-
1446	463550,53	1198671,19	картометрический метод	0,1	-
1447	463539,54	1198678,09	картометрический метод	0,1	-
1448	463527,89	1198683,37	картометрический метод	0,1	-
1449	463517,22	1198690,92	картометрический метод	0,1	-
1450	463505,25	1198698,49	картометрический метод	0,1	-
1451	463498,84	1198709,74	картометрический метод	0,1	-
1452	463490,78	1198717,91	картометрический метод	0,1	-
1453	463481,72	1198722,53	картометрический метод	0,1	-
1454	463467,13	1198726,21	картометрический метод	0,1	-

1	2	3	4	5	6
1455	463455,81	1198732,79	картометрический метод	0,1	-
1456	463447,10	1198740,98	картометрический метод	0,1	-
1457	463439,70	1198751,10	картометрический метод	0,1	-
1458	463437,17	1198759,56	картометрический метод	0,1	-
1459	463431,04	1198765,78	картометрический метод	0,1	-
1460	463421,03	1198773,82	картометрический метод	0,1	-
1461	463412,62	1198779,39	картометрический метод	0,1	-
1462	463401,28	1198782,08	картометрический метод	0,1	-
1463	463393,52	1198787,66	картометрический метод	0,1	-
1464	463386,75	1198794,53	картометрический метод	0,1	-
1465	463380,32	1198802,38	картометрический метод	0,1	-
1466	463372,25	1198810,55	картометрический метод	0,1	-
1467	463366,47	1198819,69	картометрический метод	0,1	-
1468	463356,13	1198826,92	картометрический метод	0,1	-
1469	463347,12	1198838,67	картометрический метод	0,1	-
1470	463343,29	1198847,48	картометрический метод	0,1	-
1471	463334,28	1198859,07	картометрический метод	0,1	-
1472	463319,45	1198874,12	картометрический метод	0,1	-
1473	463306,56	1198887,86	картометрический метод	0,1	-
1474	463293,35	1198902,25	картометрический метод	0,1	-
1475	463283,02	1198911,09	картометрический метод	0,1	-
1476	463269,78	1198922,24	картометрический метод	0,1	-
1477	463256,54	1198933,38	картометрический метод	0,1	-
1478	463239,13	1198950,57	картометрический метод	0,1	-
1479	463222,33	1198963,03	картометрический метод	0,1	-
1480	463205,53	1198975,50	картометрический метод	0,1	-
1481	463190,01	1198984,38	картометрический метод	0,1	-
1482	463170,93	1198996,54	картометрический метод	0,1	-
1483	463153,15	1199007,40	картометрический метод	0,1	-

1	2	3	4	5	6
1484	463125,32	1199023,35	картометрический метод	0,1	-
1485	463107,55	1199035,50	картометрический метод	0,1	-
1486	463092,01	1199042,76	картометрический метод	0,1	-
1487	463075,81	1199048,40	картометрический метод	0,1	-
1488	463057,68	1199056,33	картометрический метод	0,1	-
1489	463042,13	1199062,62	картометрический метод	0,1	-
1490	463033,75	1199070,80	картометрический метод	0,1	-
1491	463018,20	1199075,96	картометрический метод	0,1	-
1492	463001,02	1199080,63	картометрический метод	0,1	-
1493	462988,02	1199081,70	картометрический метод	0,1	-
1494	462976,00	1199080,16	картометрический метод	0,1	-
1495	462966,24	1199078,61	картометрический метод	0,1	-
1496	462956,87	1199084,85	картометрический метод	0,1	-
1497	462952,04	1199091,70	картометрический метод	0,1	-
1498	462945,90	1199096,30	картометрический метод	0,1	-
1499	462937,13	1199096,04	картометрический метод	0,1	-
1500	462927,71	1199095,79	картометрический метод	0,1	-
1501	462918,99	1199102,67	картометрический метод	0,1	-
1502	462919,37	1199108,84	картометрический метод	0,1	-
1503	462927,19	1199113,33	картометрический метод	0,1	-
1504	462937,61	1199116,17	картометрический метод	0,1	-
1505	462945,77	1199121,64	картометрический метод	0,1	-
1506	462944,86	1199131,39	картометрический метод	0,1	-
1507	462939,06	1199136,95	картометрический метод	0,1	-
1508	462932,58	1199139,60	картометрический метод	0,1	-
1509	462929,39	1199146,77	картометрический метод	0,1	-
1510	462931,08	1199156,50	картометрический метод	0,1	-
1511	462935,42	1199171,74	картометрический метод	0,1	-
1512	462935,52	1199186,19	картометрический метод	0,1	-

1	2	3	4	5	6
1513	462934,01	1199201,79	картометрический метод	0,1	-
1514	462930,90	1199219,36	картометрический метод	0,1	-
1515	462925,51	1199238,24	картометрический метод	0,1	-
1516	462921,40	1199252,56	картометрический метод	0,1	-
1517	462921,84	1199268,48	картометрический метод	0,1	-
1518	462921,31	1199284,40	картометрический метод	0,1	-
1519	462917,56	1199304,07	картометрический метод	0,1	-
1520	462912,49	1199321,97	картометрический метод	0,1	-
1521	462904,83	1199340,87	картометрический метод	0,1	-
1522	462895,19	1199355,57	картометрический метод	0,1	-
1523	462886,55	1199372,84	картометрический метод	0,1	-
1524	462880,82	1199388,80	картометрический метод	0,1	-
1525	462876,40	1199406,05	картометрический метод	0,1	-
1526	462874,86	1199416,78	картометрический метод	0,1	-
1527	462875,58	1199426,20	картометрический метод	0,1	-
1528	462874,01	1199434,49	картометрический метод	0,1	-
1529	462868,22	1199441,68	картометрический метод	0,1	-
1530	462862,08	1199445,30	картометрический метод	0,1	-
1531	462852,68	1199449,59	картометрический метод	0,1	-
1532	462846,90	1199458,08	картометрический метод	0,1	-
1533	462842,77	1199470,45	картометрический метод	0,1	-
1534	462836,34	1199479,59	картометрический метод	0,1	-
1535	462832,82	1199486,77	картометрический метод	0,1	-
1536	462828,67	1199496,55	картометрический метод	0,1	-
1537	462820,59	1199501,80	картометрический метод	0,1	-
1538	462807,34	1199511,64	картометрический метод	0,1	-
1539	462794,12	1199524,73	картометрический метод	0,1	-
1540	462783,82	1199536,99	картометрический метод	0,1	-
1541	462773,87	1199553,31	картометрический метод	0,1	-

1	2	3	4	5	6
1542	462763,25	1199567,68	картометрический метод	0,1	-
1543	462754,23	1199578,14	картометрический метод	0,1	-
1544	462744,22	1199586,01	картометрический метод	0,1	-
1545	462735,82	1199591,59	картометрический метод	0,1	-
1546	462725,15	1199597,84	картометрический метод	0,1	-
1547	462719,36	1199606,66	картометрический метод	0,1	-
1548	462716,86	1199619,67	картометрический метод	0,1	-
1549	462711,42	1199631,07	картометрический метод	0,1	-
1550	462701,46	1199645,28	картометрический метод	0,1	-
1551	462691,50	1199660,29	картометрический метод	0,1	-
1552	462684,79	1199675,28	картометрический метод	0,1	-
1553	462681,92	1199682,78	картометрический метод	0,1	-
1554	462681,68	1199693,83	картометрический метод	0,1	-
1555	462683,69	1199702,58	картометрический метод	0,1	-
1556	462687,67	1199713,59	картометрический метод	0,1	-
1557	462688,40	1199724,63	картометрический метод	0,1	-
1558	462686,19	1199732,77	картометрический метод	0,1	-
1559	462684,97	1199744,15	картометрический метод	0,1	-
1560	462684,08	1199754,87	картометрический метод	0,1	-
1561	462680,25	1199764,33	картометрический метод	0,1	-
1562	462671,86	1199773,48	картометрический метод	0,1	-
1563	462662,19	1199782,97	картометрический метод	0,1	-
1564	462656,76	1199795,68	картометрический метод	0,1	-
1565	462646,42	1199802,58	картометрический метод	0,1	-
1566	462638,05	1199811,90	картометрический метод	0,1	-
1567	462629,02	1199820,73	картометрический метод	0,1	-
1568	462619,63	1199825,68	картометрический метод	0,1	-
1569	462611,88	1199831,90	картометрический метод	0,1	-
1570	462607,07	1199841,04	картометрический метод	0,1	-

1	2	3	4	5	6
1571	462600,64	1199848,88	картометрический метод	0,1	-
1572	462591,59	1199855,77	картометрический метод	0,1	-
1573	462585,49	1199865,23	картометрический метод	0,1	-
1574	462582,97	1199875,32	картометрический метод	0,1	-
1575	462577,51	1199884,45	картометрический метод	0,1	-
1576	462568,78	1199890,69	картометрический метод	0,1	-
1577	462556,49	1199897,60	картометрический метод	0,1	-
1578	462539,67	1199906,34	картометрический метод	0,1	-
1579	462529,30	1199910,96	картометрический метод	0,1	-
1580	462516,02	1199915,28	картометрический метод	0,1	-
1581	462505,68	1199922,18	картометрический метод	0,1	-
1582	462497,29	1199930,04	картометрический метод	0,1	-
1583	462492,80	1199937,54	картометрический метод	0,1	-
1584	462489,95	1199947,30	картометрический метод	0,1	-
1585	462487,09	1199956,75	картометрический метод	0,1	-
1586	462478,72	1199967,53	картометрический метод	0,1	-
1587	462468,71	1199975,72	картометрический метод	0,1	-
1588	462460,99	1199984,88	картометрический метод	0,1	-
1589	462457,15	1199992,70	картометрический метод	0,1	-
1590	462448,12	1200001,05	картометрический метод	0,1	-
1591	462437,42	1200005,35	картометрический метод	0,1	-
1592	462432,59	1200011,56	картометрический метод	0,1	-
1593	462431,68	1200020,33	картометрический метод	0,1	-
1594	462431,43	1200029,75	картометрический метод	0,1	-
1595	462429,21	1200037,57	картометрический метод	0,1	-
1596	462424,07	1200045,40	картометрический метод	0,1	-
1597	462415,06	1200055,54	картометрический метод	0,1	-
1598	462409,93	1200064,67	картометрический метод	0,1	-
1599	462406,10	1200074,12	картометрический метод	0,1	-

1	2	3	4	5	6
1600	462398,34	1200079,05	картометрический метод	0,1	-
1601	462390,91	1200085,92	картометрический метод	0,1	-
1602	462381,90	1200097,04	картометрический метод	0,1	-
1603	462370,59	1200104,27	картометрический метод	0,1	-
1604	462355,69	1200109,25	картометрический метод	0,1	-
1605	462341,73	1200111,63	картометрический метод	0,1	-
1606	462327,42	1200109,62	картометрический метод	0,1	-
1607	462317,36	1200110,02	картометрический метод	0,1	-
1608	462309,93	1200114,94	картометрический метод	0,1	-
1609	462303,48	1200121,49	картометрический метод	0,1	-
1610	462295,37	1200124,15	картометрический метод	0,1	-
1611	462280,17	1200132,38	картометрический метод	0,1	-
1612	462272,43	1200139,91	картометрический метод	0,1	-
1613	462263,10	1200151,67	картометрический метод	0,1	-
1614	462253,44	1200163,76	картометрический метод	0,1	-
1615	462242,78	1200172,29	картометрический метод	0,1	-
1616	462222,72	1200183,31	картометрический метод	0,1	-
1617	462208,15	1200189,27	картометрический метод	0,1	-
1618	462195,85	1200195,85	картометрический метод	0,1	-
1619	462180,99	1200206,68	картометрический метод	0,1	-
1620	462167,12	1200219,78	картометрический метод	0,1	-
1621	462154,86	1200231,56	картометрический метод	0,1	-
1622	462144,86	1200240,74	картометрический метод	0,1	-
1623	462129,64	1200247,02	картометрический метод	0,1	-
1624	462110,50	1200250,89	картометрический метод	0,1	-
1625	462096,90	1200256,84	картометрический метод	0,1	-
1626	462089,49	1200264,37	картометрический метод	0,1	-
1627	462080,76	1200269,31	картометрический метод	0,1	-
1628	462064,22	1200274,30	картометрический метод	0,1	-

1	2	3	4	5	6
1629	462044,79	1200281,59	картометрический метод	0,1	-
1630	462023,08	1200287,92	картометрический метод	0,1	-
1631	462001,36	1200295,07	картометрический метод	0,1	-
1632	461984,79	1200294,21	картометрический метод	0,1	-
1633	461970,82	1200293,99	картометрический метод	0,1	-
1634	461957,50	1200293,44	картометрический метод	0,1	-
1635	461941,55	1200289,33	картометрический метод	0,1	-
1636	461927,22	1200283,27	картометрический метод	0,1	-
1637	461910,91	1200275,59	картометрический метод	0,1	-
1638	461896,60	1200272,45	картометрический метод	0,1	-
1639	461884,60	1200274,32	картометрический метод	0,1	-
1640	461871,98	1200281,89	картометрический метод	0,1	-
1641	461863,90	1200287,15	картометрический метод	0,1	-
1642	461860,38	1200294,97	картометрический метод	0,1	-
1643	461860,76	1200302,43	картометрический метод	0,1	-
1644	461863,44	1200313,13	картометрический метод	0,1	-
1645	461870,96	1200320,23	картометрический метод	0,1	-
1646	461876,55	1200329,93	картометрический метод	0,1	-
1647	461878,29	1200343,24	картометрический метод	0,1	-
1648	461878,05	1200354,60	картометрический метод	0,1	-
1649	461873,57	1200365,03	картометрический метод	0,1	-
1650	461865,19	1200373,86	картометрический метод	0,1	-
1651	461856,80	1200381,07	картометрический метод	0,1	-
1652	461851,99	1200390,53	картометрический метод	0,1	-
1653	461850,45	1200401,91	картометрический метод	0,1	-
1654	461849,25	1200414,26	картометрический метод	0,1	-
1655	461845,41	1200422,08	картометрический метод	0,1	-
1656	461837,34	1200428,97	картометрический метод	0,1	-
1657	461825,99	1200432,95	картометрический метод	0,1	-

1	2	3	4	5	6
1658	461812,70	1200435,97	картометрический метод	0,1	-
1659	461795,84	1200439,67	картометрический метод	0,1	-
1660	461763,71	1200443,64	картометрический метод	0,1	-
1661	461741,64	1200446,08	картометрический метод	0,1	-
1662	461721,49	1200445,90	картометрический метод	0,1	-
1663	461700,70	1200445,40	картометрический метод	0,1	-
1664	461679,91	1200444,91	картометрический метод	0,1	-
1665	461666,24	1200441,11	картометрический метод	0,1	-
1666	461657,43	1200436,30	картометрический метод	0,1	-
1667	461648,93	1200427,92	картометрический метод	0,1	-
1668	461640,80	1200428,30	картометрический метод	0,1	-
1669	461634,66	1200431,92	картометрический метод	0,1	-
1670	461629,46	1200430,98	картометрический метод	0,1	-
1671	461627,79	1200424,83	картометрический метод	0,1	-
1672	461629,02	1200415,72	картометрический метод	0,1	-
1673	461633,49	1200405,62	картометрический метод	0,1	-
1674	461639,23	1200391,29	картометрический метод	0,1	-
1675	461641,73	1200377,95	картометрический метод	0,1	-
1676	461644,23	1200362,66	картометрический метод	0,1	-
1677	461645,76	1200349,98	картометрический метод	0,1	-
1678	461643,08	1200340,26	картометрический метод	0,1	-
1679	461635,56	1200334,47	картометрический метод	0,1	-
1680	461630,32	1200328,34	картометрический метод	0,1	-
1681	461617,31	1200325,51	картометрический метод	0,1	-
1682	461600,12	1200328,55	картометрический метод	0,1	-
1683	461592,31	1200327,97	картометрический метод	0,1	-
1684	461589,03	1200323,77	картометрический метод	0,1	-
1685	461591,56	1200314,00	картометрический метод	0,1	-
1686	461598,02	1200307,13	картометрический метод	0,1	-

1	2	3	4	5	6
1687	461602,15	1200295,08	картометрический метод	0,1	-
1688	461603,63	1200275,58	картометрический метод	0,1	-
1689	461607,41	1200259,96	картометрический метод	0,1	-
1690	461612,58	1200256,02	картометрический метод	0,1	-
1691	461619,09	1200258,90	картометрический метод	0,1	-
1692	461619,50	1200269,94	картометрический метод	0,1	-
1693	461622,50	1200280,64	картометрический метод	0,1	-
1694	461623,55	1200291,03	картометрический метод	0,1	-
1695	461626,52	1200297,18	картометрический метод	0,1	-
1696	461633,36	1200299,08	картометрический метод	0,1	-
1697	461640,49	1200297,40	картометрический метод	0,1	-
1698	461643,37	1200291,86	картометрический метод	0,1	-
1699	461643,66	1200286,65	картометрический метод	0,1	-
1700	461648,82	1200280,77	картометрический метод	0,1	-
1701	461652,36	1200276,20	картометрический метод	0,1	-
1702	461652,95	1200268,40	картометрический метод	0,1	-
1703	461655,17	1200260,91	картометрический метод	0,1	-
1704	461655,76	1200253,11	картометрический метод	0,1	-
1705	461655,35	1200241,74	картометрический метод	0,1	-
1706	461652,83	1200230,63	картометрический метод	0,1	-
1707	461650,84	1200224,64	картометрический метод	0,1	-
1708	461650,78	1200216,52	картометрический метод	0,1	-
1709	461651,19	1200206,12	картометрический метод	0,1	-
1710	461651,78	1200198,32	картометрический метод	0,1	-
1711	461650,93	1200192,16	картометрический метод	0,1	-
1712	461647,33	1200189,10	картометрический метод	0,1	-
1713	461643,57	1200186,20	картометрический метод	0,1	-
1714	461641,27	1200183,78	картометрический метод	0,1	-
1715	461636,90	1200184,47	картометрический метод	0,1	-

1	2	3	4	5	6
1716	461631,91	1200190,84	картометрический метод	0,1	-
1717	461628,21	1200195,57	картометрический метод	0,1	-
1718	461621,45	1200203,75	картометрический метод	0,1	-
1719	461616,93	1200207,35	картометрический метод	0,1	-
1720	461611,40	1200206,91	картометрический метод	0,1	-
1721	461607,32	1200203,68	картометрический метод	0,1	-
1722	461603,73	1200200,79	картометрический метод	0,1	-
1723	461597,87	1200198,88	картометрический метод	0,1	-
1724	461591,04	1200199,10	картометрический метод	0,1	-
1725	461585,83	1200197,51	картометрический метод	0,1	-
1726	461578,17	1200193,18	картометрический метод	0,1	-
1727	461572,43	1200186,08	картометрический метод	0,1	-
1728	461568,32	1200178,32	картометрический метод	0,1	-
1729	461567,11	1200169,06	картометрический метод	0,1	-
1730	461568,36	1200161,74	картометрический метод	0,1	-
1731	461571,87	1200154,24	картометрический метод	0,1	-
1732	461572,96	1200147,58	картометрический метод	0,1	-
1733	461575,34	1200140,09	картометрический метод	0,1	-
1734	461580,99	1200135,99	картометрический метод	0,1	-
1735	461585,05	1200135,48	картометрический метод	0,1	-
1736	461588,32	1200138,05	картометрический метод	0,1	-
1737	461589,32	1200142,59	картометрический метод	0,1	-
1738	461589,84	1200146,80	картометрический метод	0,1	-
1739	461592,62	1200149,71	картометрический метод	0,1	-
1740	461598,65	1200151,13	картометрический метод	0,1	-
1741	461602,89	1200153,53	картометрический метод	0,1	-
1742	461604,06	1200158,07	картометрический метод	0,1	-
1743	461603,29	1200163,43	картометрический метод	0,1	-
1744	461602,51	1200167,34	картометрический метод	0,1	-

1	2	3	4	5	6
1745	461604,32	1200170,41	картометрический метод	0,1	-
1746	461608,55	1200171,84	картометрический метод	0,1	-
1747	461615,69	1200171,30	картометрический метод	0,1	-
1748	461623,81	1200172,22	картометрический метод	0,1	-
1749	461631,63	1200174,60	картометрический метод	0,1	-
1750	461638,60	1200173,57	картометрический метод	0,1	-
1751	461643,96	1200171,75	картометрический метод	0,1	-
1752	461648,99	1200171,87	картометрический метод	0,1	-
1753	461653,20	1200170,54	картометрический метод	0,1	-
1754	461655,65	1200171,66	картометрический метод	0,1	-
1755	461656,02	1200178,15	картометрический метод	0,1	-
1756	461657,18	1200181,88	картометрический метод	0,1	-
1757	461660,94	1200184,12	картометрический метод	0,1	-
1758	461665,17	1200185,23	картометрический метод	0,1	-
1759	461667,91	1200183,59	картометрический метод	0,1	-
1760	461669,84	1200180,82	картометрический метод	0,1	-
1761	461670,12	1200174,97	картометрический метод	0,1	-
1762	461673,34	1200170,39	картометрический метод	0,1	-
1763	461678,50	1200166,13	картометрический метод	0,1	-
1764	461679,61	1200162,71	картометрический метод	0,1	-
1765	461678,11	1200157,20	картометрический метод	0,1	-
1766	461673,22	1200154,31	картометрический метод	0,1	-
1767	461665,90	1200153,06	картометрический метод	0,1	-
1768	461660,53	1200150,84	картометрический метод	0,1	-
1769	461656,91	1200144,69	картометрический метод	0,1	-
1770	461656,20	1200136,57	картометрический метод	0,1	-
1771	461655,81	1200127,00	картометрический метод	0,1	-
1772	461655,89	1200116,27	картометрический метод	0,1	-
1773	461656,80	1200107,17	картометрический метод	0,1	-

1	2	3	4	5	6
1774	461656,26	1200100,19	картометрический метод	0,1	-
1775	461653,77	1200093,55	картометрический метод	0,1	-
1776	461647,73	1200089,45	картометрический метод	0,1	-
1777	461642,31	1200082,02	картометрический метод	0,1	-
1778	461637,04	1200071,34	картометрический метод	0,1	-
1779	461630,79	1200061,65	картометрический метод	0,1	-
1780	461623,42	1200051,95	картометрический метод	0,1	-
1781	461616,55	1200045,67	картометрический метод	0,1	-
1782	461604,80	1200038,45	картометрический метод	0,1	-
1783	461595,35	1200034,78	картометрический метод	0,1	-
1784	461588,97	1200028,90	картометрический метод	0,1	-
1785	461582,26	1200020,99	картометрический метод	0,1	-
1786	461574,73	1200013,09	картометрический метод	0,1	-
1787	461568,37	1200009,56	картометрический метод	0,1	-
1788	461561,88	1200009,61	картометрический метод	0,1	-
1789	461554,58	1200011,45	картометрический метод	0,1	-
1790	461547,10	1200010,69	картометрический метод	0,1	-
1791	461540,89	1200005,06	картометрический метод	0,1	-
1792	461538,07	1199997,93	картометрический метод	0,1	-
1793	461537,84	1199988,35	картометрический метод	0,1	-
1794	461537,91	1199975,85	картометрический метод	0,1	-
1795	461538,46	1199962,84	картометрический метод	0,1	-
1796	461540,96	1199949,67	картометрический метод	0,1	-
1797	461544,49	1199943,71	картометрический метод	0,1	-
1798	461551,42	1199935,22	картометрический метод	0,1	-
1799	461559,83	1199930,45	картометрический метод	0,1	-
1800	461567,10	1199925,04	картометрический метод	0,1	-
1801	461572,09	1199918,66	картометрический метод	0,1	-
1802	461576,39	1199907,91	картометрический метод	0,1	-

1	2	3	4	5	6
1803	461580,71	1199898,71	картометрический метод	0,1	-
1804	461586,84	1199893,14	картометрический метод	0,1	-
1805	461594,92	1199888,20	картометрический метод	0,1	-
1806	461600,24	1199881,34	картометрический метод	0,1	-
1807	461604,38	1199870,92	картометрический метод	0,1	-
1808	461607,87	1199859,85	картометрический метод	0,1	-
1809	461610,05	1199846,68	картометрический метод	0,1	-
1810	461611,09	1199833,51	картометрический метод	0,1	-
1811	461611,33	1199822,47	картометрический метод	0,1	-
1812	461611,05	1199806,39	картометрический метод	0,1	-
1813	461610,82	1199797,46	картометрический метод	0,1	-
1814	461612,07	1199790,14	картометрический метод	0,1	-
1815	461611,67	1199780,56	картометрический метод	0,1	-
1816	461610,47	1199772,12	картометрический метод	0,1	-
1817	461611,39	1199763,84	картометрический метод	0,1	-
1818	461614,90	1199755,20	картометрический метод	0,1	-
1819	461616,46	1199746,50	картометрический метод	0,1	-
1820	461616,72	1199738,38	картометрический метод	0,1	-
1821	461614,54	1199729,13	картометрический метод	0,1	-
1822	461609,77	1199721,21	картометрический метод	0,1	-
1823	461601,73	1199708,77	картометрический метод	0,1	-
1824	461595,47	1199699,07	картометрический метод	0,1	-
1825	461587,78	1199690,35	картометрический метод	0,1	-
1826	461579,91	1199679,85	картометрический метод	0,1	-
1827	461572,05	1199671,46	картометрический метод	0,1	-
1828	461563,40	1199665,52	картометрический метод	0,1	-
1829	461555,89	1199660,05	картометрический метод	0,1	-
1830	461551,47	1199654,57	картометрический метод	0,1	-
1831	461550,94	1199649,29	картометрический метод	0,1	-

1	2	3	4	5	6
1832	461551,34	1199638,08	картометрический метод	0,1	-
1833	461551,29	1199631,10	картометрический метод	0,1	-
1834	461548,97	1199625,92	картометрический метод	0,1	-
1835	461543,74	1199620,75	картометрический метод	0,1	-
1836	461539,00	1199617,06	картометрический метод	0,1	-
1837	461537,82	1199611,54	картометрический метод	0,1	-
1838	461539,90	1199606,98	картометрический метод	0,1	-
1839	461546,71	1199605,79	картометрический метод	0,1	-
1840	461551,74	1199603,81	картометрический метод	0,1	-
1841	461559,50	1199599,36	картометрический метод	0,1	-
1842	461567,59	1199594,92	картометрический метод	0,1	-
1843	461576,17	1199591,12	картометрический метод	0,1	-
1844	461587,34	1199587,30	картометрический метод	0,1	-
1845	461594,13	1199583,35	картометрический метод	0,1	-
1846	461600,11	1199577,46	картометрический метод	0,1	-
1847	461603,93	1199566,96	картометрический метод	0,1	-
1848	461609,25	1199562,05	картометрический метод	0,1	-
1849	461616,38	1199559,88	картометрический метод	0,1	-
1850	461626,12	1199559,65	картометрический метод	0,1	-
1851	461632,47	1199562,37	картометрический метод	0,1	-
1852	461636,74	1199568,02	картометрический метод	0,1	-
1853	461639,38	1199574,01	картометрический метод	0,1	-
1854	461647,23	1199579,96	картометрический метод	0,1	-
1855	461655,23	1199586,23	картометрический метод	0,1	-
1856	461661,95	1199593,99	картометрический метод	0,1	-
1857	461672,40	1199601,78	картометрический метод	0,1	-
1858	461674,73	1199610,05	картометрический метод	0,1	-
1859	461677,04	1199615,23	картометрический метод	0,1	-
1860	461681,14	1199619,91	картометрический метод	0,1	-

1	2	3	4	5	6
1861	461687,16	1199621,98	картометрический метод	0,1	-
1862	461696,91	1199622,39	картометрический метод	0,1	-
1863	461709,90	1199621,16	картометрический метод	0,1	-
1864	461722,89	1199622,12	картометрический метод	0,1	-
1865	461729,40	1199622,97	картометрический метод	0,1	-
1866	461736,72	1199625,67	картометрический метод	0,1	-
1867	461741,63	1199629,37	картометрический метод	0,1	-
1868	461745,88	1199633,72	картометрический метод	0,1	-
1869	461751,11	1199638,07	картометрический метод	0,1	-
1870	461759,08	1199639,31	картометрический метод	0,1	-
1871	461763,62	1199638,63	картометрический метод	0,1	-
1872	461769,44	1199634,69	картометрический метод	0,1	-
1873	461774,44	1199630,27	картометрический метод	0,1	-
1874	461779,96	1199629,90	картометрический метод	0,1	-
1875	461786,13	1199628,56	картометрический метод	0,1	-
1876	461790,32	1199624,79	картометрический метод	0,1	-
1877	461792,06	1199618,77	картометрический метод	0,1	-
1878	461793,97	1199612,90	картометрический метод	0,1	-
1879	461797,99	1199608,00	картометрический метод	0,1	-
1880	461803,17	1199605,21	картометрический метод	0,1	-
1881	461810,94	1199602,30	картометрический метод	0,1	-
1882	461814,49	1199599,51	картометрический метод	0,1	-
1883	461819,63	1199591,85	картометрический метод	0,1	-
1884	461829,82	1199585,93	картометрический метод	0,1	-
1885	461833,85	1199580,86	картометрический метод	0,1	-
1886	461839,01	1199576,27	картометрический метод	0,1	-
1887	461840,12	1199572,69	картометрический метод	0,1	-
1888	461838,94	1199567,02	картометрический метод	0,1	-
1889	461832,42	1199562,85	картометрический метод	0,1	-

1	2	3	4	5	6
1890	461826,89	1199563,37	картометрический метод	0,1	-
1891	461819,62	1199567,81	картометрический метод	0,1	-
1892	461813,00	1199572,73	картометрический метод	0,1	-
1893	461807,66	1199575,20	картометрический метод	0,1	-
1894	461804,89	1199573,92	картометрический метод	0,1	-
1895	461805,65	1199567,26	картометрический метод	0,1	-
1896	461811,77	1199560,88	картометрический метод	0,1	-
1897	461820,17	1199554,32	картометрический метод	0,1	-
1898	461827,25	1199546,48	картометрический метод	0,1	-
1899	461830,61	1199539,30	картометрический метод	0,1	-
1900	461833,81	1199530,84	картометрический метод	0,1	-
1901	461835,18	1199519,54	картометрический метод	0,1	-
1902	461837,07	1199511,40	картометрический метод	0,1	-
1903	461838,00	1199505,22	картометрический метод	0,1	-
1904	461835,19	1199497,61	картометрический метод	0,1	-
1905	461829,93	1199491,15	картометрический метод	0,1	-
1906	461822,26	1199486,18	картометрический метод	0,1	-
1907	461812,66	1199483,64	картометрический метод	0,1	-
1908	461803,41	1199483,23	картометрический метод	0,1	-
1909	461795,45	1199483,61	картометрический метод	0,1	-
1910	461787,52	1199486,43	картометрический метод	0,1	-
1911	461779,58	1199490,23	картометрический метод	0,1	-
1912	461770,07	1199500,04	картометрический метод	0,1	-
1913	461757,81	1199511,50	картометрический метод	0,1	-
1914	461748,43	1199516,76	картометрический метод	0,1	-
1915	461738,07	1199520,74	картометрический метод	0,1	-
1916	461725,41	1199522,79	картометрический метод	0,1	-
1917	461713,07	1199523,52	картометрический метод	0,1	-
1918	461702,03	1199522,63	картометрический метод	0,1	-

1	2	3	4	5	6
1919	461694,18	1199515,87	картометрический метод	0,1	-
1920	461685,02	1199507,49	картометрический метод	0,1	-
1921	461675,22	1199500,25	картометрический метод	0,1	-
1922	461671,25	1199490,21	картометрический метод	0,1	-
1923	461669,21	1199478,53	картометрический метод	0,1	-
1924	461669,13	1199467,49	картометрический метод	0,1	-
1925	461670,66	1199454,81	картометрический метод	0,1	-
1926	461669,26	1199440,85	картометрический метод	0,1	-
1927	461667,56	1199430,15	картометрический метод	0,1	-
1928	461665,22	1199421,06	картометрический метод	0,1	-
1929	461657,34	1199410,08	картометрический метод	0,1	-
1930	461648,17	1199398,78	картометрический метод	0,1	-
1931	461643,22	1199390,05	картометрический метод	0,1	-
1932	461637,78	1199378,64	картометрический метод	0,1	-
1933	461636,25	1199369,55	картометрический метод	0,1	-
1934	461636,17	1199358,83	картометрический метод	0,1	-
1935	461637,88	1199348,26	картометрический метод	0,1	-
1936	461641,71	1199338,81	картометрический метод	0,1	-
1937	461647,83	1199331,14	картометрический метод	0,1	-
1938	461654,59	1199322,31	картометрический метод	0,1	-
1939	461657,62	1199315,14	картометрический метод	0,1	-
1940	461661,44	1199305,53	картометрический метод	0,1	-
1941	461665,43	1199295,60	картометрический метод	0,1	-
1942	461671,69	1199285,48	картометрический метод	0,1	-
1943	461677,81	1199278,13	картометрический метод	0,1	-
1944	461686,37	1199272,38	картометрический метод	0,1	-
1945	461699,18	1199268,72	картометрический метод	0,1	-
1946	461709,21	1199264,09	картометрический метод	0,1	-
1947	461716,31	1199257,22	картометрический метод	0,1	-

1	2	3	4	5	6
1948	461722,40	1199246,78	картометрический метод	0,1	-
1949	461729,15	1199237,63	картометрический метод	0,1	-
1950	461740,16	1199230,73	картометрический метод	0,1	-
1951	461751,14	1199223,18	картометрический метод	0,1	-
1952	461763,37	1199207,99	картометрический метод	0,1	-
1953	461776,56	1199191,00	картометрический метод	0,1	-
1954	461783,93	1199177,63	картометрический метод	0,1	-
1955	461788,11	1199170,12	картометрический метод	0,1	-
1956	461797,40	1199153,49	картометрический метод	0,1	-
1957	461802,50	1199140,46	картометрический метод	0,1	-
1958	461807,94	1199128,73	картометрический метод	0,1	-
1959	461815,34	1199119,57	картометрический метод	0,1	-
1960	461824,08	1199115,93	картометрический метод	0,1	-
1961	461832,22	1199116,53	картометрический метод	0,1	-
1962	461840,37	1199121,34	картометрический метод	0,1	-
1963	461857,60	1199123,97	картометрический метод	0,1	-
1964	461872,21	1199123,22	картометрический метод	0,1	-
1965	461884,86	1199120,20	картометрический метод	0,1	-
1966	461899,44	1199114,57	картометрический метод	0,1	-
1967	461910,42	1199107,01	картометрический метод	0,1	-
1968	461918,79	1199096,88	картометрический метод	0,1	-
1969	461927,79	1199082,52	картометрический метод	0,1	-
1970	461943,84	1199057,23	картометрический метод	0,1	-
1971	461956,06	1199040,25	картометрический метод	0,1	-
1972	461969,62	1199029,11	картометрический метод	0,1	-
1973	461977,33	1199016,71	картометрический метод	0,1	-
1974	461990,50	1198997,77	картометрический метод	0,1	-
1975	462003,05	1198982,09	картометрический метод	0,1	-
1976	462009,16	1198973,11	картометрический метод	0,1	-

1	2	3	4	5	6
1977	462014,27	1198962,03	картометрический метод	0,1	-
1978	462021,94	1198943,78	картометрический метод	0,1	-
1979	462029,00	1198932,36	картометрический метод	0,1	-
1980	462038,04	1198925,14	картометрический метод	0,1	-
1981	462053,22	1198913,99	картометрический метод	0,1	-
1982	462064,48	1198899,12	картометрический метод	0,1	-
1983	462072,88	1198891,27	картометрический метод	0,1	-
1984	462083,15	1198875,60	картометрический метод	0,1	-
1985	462097,67	1198861,85	картометрический метод	0,1	-
1986	462111,89	1198850,70	картометрический метод	0,1	-
1987	462123,82	1198839,89	картометрический метод	0,1	-
1988	462139,35	1198831,82	картометрический метод	0,1	-
1989	462153,34	1198834,64	картометрический метод	0,1	-
1990	462168,61	1198834,53	картометрический метод	0,1	-
1991	462185,50	1198835,05	картометрический метод	0,1	-
1992	462204,01	1198834,59	картометрический метод	0,1	-
1993	462234,84	1198830,63	картометрический метод	0,1	-
1994	462250,43	1198830,52	картометрический метод	0,1	-
1995	462270,93	1198834,59	картометрический метод	0,1	-
1996	462284,92	1198838,05	картометрический метод	0,1	-
1997	462298,30	1198846,73	картометрический метод	0,1	-
1998	462313,62	1198853,44	картометрический метод	0,1	-
1999	462325,68	1198858,55	картометрический метод	0,1	-
2000	462332,89	1198867,59	картометрический метод	0,1	-
2001	462335,23	1198876,99	картометрический метод	0,1	-
2002	462335,60	1198882,83	картометрический метод	0,1	-
2003	462340,18	1198888,00	картометрический метод	0,1	-
2004	462346,36	1198888,28	картометрический метод	0,1	-
2005	462353,15	1198883,03	картометрический метод	0,1	-

1	2	3	4	5	6
2006	462360,53	1198871,93	картометрический метод	0,1	-
2007	462371,47	1198857,89	картометрический метод	0,1	-
2008	462379,52	1198847,92	картометрический метод	0,1	-
2009	462386,91	1198837,47	картометрический метод	0,1	-
2010	462400,83	1198830,55	картометрический метод	0,1	-
2011	462409,23	1198824,63	картометрический метод	0,1	-
2012	462416,65	1198816,79	картометрический метод	0,1	-
2013	462426,05	1198814,77	картометрический метод	0,1	-
2014	462437,37	1198809,16	картометрический метод	0,1	-
2015	462452,91	1198800,92	картометрический метод	0,1	-
2016	462461,92	1198788,67	картометрический метод	0,1	-
2017	462465,05	1198773,71	картометрический метод	0,1	-
2018	462467,59	1198764,93	картометрический метод	0,1	-
2019	462474,70	1198760,65	картометрический метод	0,1	-
2020	462481,82	1198756,70	картометрический метод	0,1	-
2021	462489,23	1198748,53	картометрический метод	0,1	-
2022	462496,94	1198737,10	картометрический метод	0,1	-
2023	462503,68	1198725,03	картометрический метод	0,1	-
2024	462514,97	1198715,20	картометрический метод	0,1	-
2025	462527,25	1198706,99	картометрический метод	0,1	-
2026	462539,89	1198702,02	картометрический метод	0,1	-
2027	462553,79	1198692,99	картометрический метод	0,1	-
2028	462561,50	1198681,57	картометрический метод	0,1	-
2029	462568,87	1198668,52	картометрический метод	0,1	-
2030	462579,53	1198660,64	картометрический метод	0,1	-
2031	462588,55	1198649,86	картометрический метод	0,1	-
2032	462600,17	1198639,37	картометрический метод	0,1	-
2033	462615,02	1198627,90	картометрический метод	0,1	-
2034	462631,53	1198619,00	картометрический метод	0,1	-

1	2	3	4	5	6
2035	462647,06	1198610,61	картометрический метод	0,1	-
2036	462662,25	1198601,40	картометрический метод	0,1	-
2037	462677,10	1198588,30	картометрический метод	0,1	-
2038	462695,89	1198581,66	картометрический метод	0,1	-
2039	462713,05	1198573,74	картометрический метод	0,1	-
2040	462727,96	1198568,44	картометрический метод	0,1	-
2041	462745,45	1198562,62	картометрический метод	0,1	-
2042	462759,03	1198554,07	картометрический метод	0,1	-
2043	462770,36	1198547,49	картометрический метод	0,1	-
2044	462785,59	1198544,13	картометрический метод	0,1	-
2045	462801,14	1198538,00	картометрический метод	0,1	-
2046	462823,19	1198532,97	картометрический метод	0,1	-
2047	462838,45	1198531,88	картометрический метод	0,1	-
2048	462850,14	1198531,80	картометрический метод	0,1	-
2049	462862,16	1198530,41	картометрический метод	0,1	-
2050	462877,73	1198528,19	картометрический метод	0,1	-
2051	462883,55	1198524,90	картометрический метод	0,1	-
2052	462884,16	1198519,05	картометрический метод	0,1	-
2053	462881,82	1198510,94	картометрический метод	0,1	-
2054	462885,32	1198500,84	картометрический метод	0,1	-
2055	462891,15	1198498,20	картометрический метод	0,1	-
2056	462901,86	1198498,13	картометрический метод	0,1	-
2057	462910,29	1198494,49	картометрический метод	0,1	-
2058	462918,04	1198487,61	картометрический метод	0,1	-
2059	462925,46	1198481,06	картометрический метод	0,1	-
2060	462935,19	1198480,01	картометрический метод	0,1	-
2061	462945,26	1198480,59	картометрический метод	0,1	-
2062	462964,15	1198485,65	картометрический метод	0,1	-
2063	462984,97	1198490,53	картометрический метод	0,1	-

1	2	3	4	5	6
2064	462994,08	1198492,73	картометрический метод	0,1	-
2065	463001,86	1198489,75	картометрический метод	0,1	-
2066	463008,27	1198478,34	картометрический метод	0,1	-
2067	463012,75	1198468,56	картометрический метод	0,1	-
2068	463021,75	1198456,15	картометрический метод	0,1	-
2069	463032,71	1198445,67	картометрический метод	0,1	-
2070	463043,70	1198438,12	картометрический метод	0,1	-
2071	463057,31	1198433,48	картометрический метод	0,1	-
2072	463077,07	1198426,67	картометрический метод	0,1	-
2073	463094,89	1198418,74	картометрический метод	0,1	-
2074	463112,07	1198414,72	картометрический метод	0,1	-
2075	463122,82	1198418,86	картометрический метод	0,1	-
2076	463136,79	1198419,40	картометрический метод	0,1	-
2077	463154,64	1198417,16	картометрический метод	0,1	-
2078	463159,79	1198410,96	картометрический метод	0,1	-
2079	463163,61	1198400,53	картометрический метод	0,1	-
2080	463165,78	1198385,90	картометрический метод	0,1	-
2081	463165,05	1198375,19	картометрический метод	0,1	-
2082	463159,80	1198367,76	картометрический метод	0,1	-
2083	463156,80	1198357,38	картометрический метод	0,1	-
2084	463157,05	1198347,96	картометрический метод	0,1	-
2085	463162,83	1198338,17	картометрический метод	0,1	-
2086	463170,55	1198328,36	картометрический метод	0,1	-
2087	463182,18	1198319,51	картометрический метод	0,1	-
2088	463196,42	1198311,78	картометрический метод	0,1	-
2089	463205,47	1198306,51	картометрический метод	0,1	-
2090	463218,11	1198302,84	картометрический метод	0,1	-
2091	463224,88	1198295,97	картометрический метод	0,1	-
2092	463230,30	1198282,29	картометрический метод	0,1	-

1	2	3	4	5	6
2093	463235,14	1198276,73	картометрический метод	0,1	-
2094	463247,44	1198270,47	картометрический метод	0,1	-
2095	463257,50	1198270,07	картометрический метод	0,1	-
2096	463272,42	1198266,71	картометрический метод	0,1	-
2097	463283,14	1198266,64	картометрический метод	0,1	-
2098	463298,44	1198270,74	картометрический метод	0,1	-
2099	463309,52	1198276,18	картометрический метод	0,1	-
2100	463319,00	1198285,20	картометрический метод	0,1	-
2101	463325,91	1198297,17	картометрический метод	0,1	-
2102	463332,52	1198311,42	картометрический метод	0,1	-
2103	463336,48	1198320,00	картометрический метод	0,1	-
2104	463343,97	1198323,19	картометрический метод	0,1	-
2105	463357,63	1198324,72	картометрический метод	0,1	-
2106	463369,62	1198322,35	картометрический метод	0,1	-
2107	463384,20	1198316,07	картометрический метод	0,1	-
2108	463396,50	1198310,46	картометрический метод	0,1	-
2109	463410,38	1198298,99	картометрический метод	0,1	-
2110	463425,62	1198294,01	картометрический метод	0,1	-
2111	463440,83	1198286,91	картометрический метод	0,1	-
2112	463449,60	1198286,85	картометрический метод	0,1	-
2113	463459,31	1198281,90	картометрический метод	0,1	-
2114	463467,71	1198276,64	картометрический метод	0,1	-
2115	463476,14	1198273,66	картометрический метод	0,1	-
2116	463486,81	1198267,08	картометрический метод	0,1	-
2117	463500,72	1198260,16	картометрический метод	0,1	-
2118	463513,03	1198255,85	картометрический метод	0,1	-
2119	463526,97	1198250,54	картометрический метод	0,1	-
2120	463545,10	1198242,78	картометрический метод	0,1	-
2121	463560,29	1198233,24	картометрический метод	0,1	-

1	2	3	4	5	6
2122	463574,59	1198232,81	картометрический метод	0,1	-
2123	463585,63	1198232,08	картометрический метод	0,1	-
2124	463593,72	1198229,42	картометрический метод	0,1	-
2125	463604,07	1198222,53	картометрический метод	0,1	-
2126	463612,17	1198219,71	картометрический метод	0,1	-
2127	463621,91	1198219,31	картометрический метод	0,1	-
2128	463633,88	1198212,73	картометрический метод	0,1	-
2129	463647,48	1198207,43	картометрический метод	0,1	-
2130	463659,82	1198205,38	картометрический метод	0,1	-
2131	463666,95	1198203,39	картометрический метод	0,1	-
2132	463670,82	1198199,78	картометрический метод	0,1	-
2133	463674,64	1198189,36	картометрический метод	0,1	-
2134	463677,15	1198177,97	картометрический метод	0,1	-
2135	463683,29	1198172,89	картометрический метод	0,1	-
2136	463690,40	1198168,62	картометрический метод	0,1	-
2137	463698,14	1198161,42	картометрический метод	0,1	-
2138	463708,20	1198159,06	картометрический метод	0,1	-
2139	463720,21	1198158,65	картометрический метод	0,1	-
2140	463727,98	1198155,34	картометрический метод	0,1	-
2141	463735,10	1198151,40	картометрический метод	0,1	-
2142	463750,03	1198148,60	картометрический метод	0,1	-
2143	463759,60	1198146,91	картометрический метод	0,1	-
2144	463767,03	1198142,31	картометрический метод	0,1	-
2145	463772,67	1198135,93	картометрический метод	0,1	-
2146	463778,31	1198130,86	картометрический метод	0,1	-
2147	463782,98	1198124,81	картометрический метод	0,1	-
2148	463786,66	1198118,13	картометрический метод	0,1	-
2149	463792,61	1198109,97	картометрический метод	0,1	-
2150	463800,06	1198105,77	картометрический метод	0,1	-

1	2	3	4	5	6
2151	463803,77	1198102,00	картометрический метод	0,1	-
2152	463805,19	1198096,96	картометрический метод	0,1	-
2153	463805,46	1198089,16	картометрический метод	0,1	-
2154	463804,58	1198079,75	картометрический метод	0,1	-
2155	463803,54	1198070,99	картометрический метод	0,1	-
2156	463800,86	1198059,64	картометрический метод	0,1	-
2157	463798,50	1198047,96	картометрический метод	0,1	-
2158	463797,30	1198040,17	картометрический метод	0,1	-
2159	463796,76	1198032,87	картометрический метод	0,1	-
2160	463794,73	1198022,65	картометрический метод	0,1	-
2161	463793,38	1198016,00	картометрический метод	0,1	-
2162	463790,90	1198010,50	картометрический метод	0,1	-
2163	463786,00	1198005,50	картометрический метод	0,1	-
2164	463781,27	1198003,75	картометрический метод	0,1	-
2165	463777,83	1197999,55	картометрический метод	0,1	-
2166	463774,56	1197996,32	картометрический метод	0,1	-
2167	463772,91	1197992,77	картометрический метод	0,1	-
2168	463773,21	1197988,54	картометрический метод	0,1	-
2169	463776,26	1197984,30	картометрический метод	0,1	-
2170	463781,13	1197983,93	картометрический метод	0,1	-
2171	463786,15	1197982,76	картометрический метод	0,1	-
2172	463789,54	1197979,16	картометрический метод	0,1	-
2173	463794,85	1197972,47	картометрический метод	0,1	-
2174	463799,47	1197959,36	картометрический метод	0,1	-
2175	463801,70	1197953,01	картометрический метод	0,1	-
2176	463805,55	1197947,78	картометрический метод	0,1	-
2177	463811,38	1197944,65	картометрический метод	0,1	-
2178	463818,18	1197942,97	картометрический метод	0,1	-
2179	463823,37	1197942,13	картометрический метод	0,1	-

1	2	3	4	5	6
2180	463829,38	1197941,43	картометрический метод	0,1	-
2181	463834,23	1197939,44	картометрический метод	0,1	-
2182	463839,11	1197940,55	картометрический метод	0,1	-
2183	463845,29	1197940,67	картометрический метод	0,1	-
2184	463853,41	1197940,11	картометрический метод	0,1	-
2185	463858,77	1197939,91	картометрический метод	0,1	-
2186	463865,28	1197942,95	картометрический метод	0,1	-
2187	463875,22	1197947,18	картометрический метод	0,1	-
2188	463881,90	1197950,22	картометрический метод	0,1	-
2189	463889,09	1197956,02	картометрический метод	0,1	-
2190	463892,54	1197959,89	картометрический метод	0,1	-
2191	463895,53	1197968,96	картометрический метод	0,1	-
2192	463896,27	1197982,27	картометрический метод	0,1	-
2193	463896,18	1197991,70	картометрический метод	0,1	-
2194	463897,20	1197998,34	картометрический метод	0,1	-
2195	463897,94	1198010,52	картометрический метод	0,1	-
2196	463901,88	1198015,53	картометрический метод	0,1	-
2197	463902,72	1198019,74	картометрический метод	0,1	-
2198	463906,48	1198022,47	картометрический метод	0,1	-
2199	463911,03	1198022,93	картометрический метод	0,1	-
2200	463916,86	1198021,10	картометрический метод	0,1	-
2201	463921,88	1198019,27	картометрический метод	0,1	-
2202	463924,13	1198015,85	картометрический метод	0,1	-
2203	463923,77	1198012,11	картометрический метод	0,1	-
2204	463919,35	1198006,63	картометрический метод	0,1	-
2205	463914,41	1197997,57	картометрический метод	0,1	-
2206	463910,93	1197987,85	картометрический метод	0,1	-
2207	463910,37	1197978,11	картометрический метод	0,1	-
2208	463911,29	1197970,14	картометрический метод	0,1	-

1	2	3	4	5	6
2209	463913,67	1197963,30	картометрический метод	0,1	-
2210	463916,58	1197960,69	картометрический метод	0,1	-
2211	463922,26	1197960,88	картометрический метод	0,1	-
2212	463926,81	1197961,34	картометрический метод	0,1	-
2213	463931,49	1197957,73	картометрический метод	0,1	-
2214	463935,72	1197958,02	картометрический метод	0,1	-
2215	463936,23	1197960,94	картометрический метод	0,1	-
2216	463936,92	1197966,14	картометрический метод	0,1	-
2217	463940,67	1197967,73	картометрический метод	0,1	-
2218	463945,37	1197965,92	картометрический метод	0,1	-
2219	463948,90	1197960,53	картометрический метод	0,1	-
2220	463953,59	1197957,89	картометрический метод	0,1	-
2221	463958,11	1197954,61	картометрический метод	0,1	-
2222	463960,67	1197949,88	картометрический метод	0,1	-
2223	463961,27	1197942,41	картометрический метод	0,1	-
2224	463960,88	1197933,97	картометрический метод	0,1	-
2225	463960,32	1197924,06	картометрический метод	0,1	-
2226	463959,13	1197916,60	картометрический метод	0,1	-
2227	463957,12	1197908,81	картометрический метод	0,1	-
2228	463953,97	1197899,42	картометрический метод	0,1	-
2229	463949,20	1197891,99	картометрический метод	0,1	-
2230	463942,17	1197884,89	картометрический метод	0,1	-
2231	463936,76	1197878,43	картометрический метод	0,1	-
2232	463929,42	1197874,43	картометрический метод	0,1	-
2233	463923,05	1197870,25	картометрический метод	0,1	-
2234	463920,91	1197865,23	картометрический метод	0,1	-
2235	463920,05	1197859,39	картометрический метод	0,1	-
2236	463920,98	1197853,05	картометрический метод	0,1	-
2237	463926,91	1197842,85	картометрический метод	0,1	-

1	2	3	4	5	6
2238	463935,29	1197833,37	картометрический метод	0,1	-
2239	463943,39	1197829,58	картометрический метод	0,1	-
2240	463953,77	1197828,20	картометрический метод	0,1	-
2241	463968,22	1197828,26	картометрический метод	0,1	-
2242	463978,46	1197830,13	картометрический метод	0,1	-
2243	463986,92	1197830,23	картометрический метод	0,1	-
2244	463993,57	1197829,21	картометрический метод	0,1	-
2245	463997,94	1197826,74	картометрический метод	0,1	-
2246	464001,63	1197822,01	картометрический метод	0,1	-
2247	464009,33	1197808,71	картометрический метод	0,1	-
2248	464017,08	1197802,16	картометрический метод	0,1	-
2249	464023,86	1197796,91	картометрический метод	0,1	-
2250	464030,80	1197789,88	картометрический метод	0,1	-
2251	464035,30	1197783,83	картометрический метод	0,1	-
2252	464038,81	1197775,20	картометрический метод	0,1	-
2253	464042,34	1197769,00	картометрический метод	0,1	-
2254	464042,94	1197763,15	картометрический метод	0,1	-
2255	464040,94	1197755,86	картометрический метод	0,1	-
2256	464037,34	1197752,14	картометрический метод	0,1	-
2257	464033,45	1197752,50	картометрический метод	0,1	-
2258	464028,42	1197754,81	картометрический метод	0,1	-
2259	464018,04	1197755,86	картометрический метод	0,1	-
2260	464009,58	1197754,78	картометрический метод	0,1	-
2261	464001,27	1197751,11	картометрический метод	0,1	-
2262	463996,22	1197748,06	картометрический метод	0,1	-
2263	463990,68	1197745,83	картометрический метод	0,1	-
2264	463983,70	1197745,88	картометрический метод	0,1	-
2265	463978,03	1197749,17	картометрический метод	0,1	-
2266	463971,55	1197751,49	картометрический метод	0,1	-

1	2	3	4	5	6
2267	463961,16	1197751,08	картометрический метод	0,1	-
2268	463947,34	1197749,56	картометрический метод	0,1	-
2269	463938,55	1197746,38	картометрический метод	0,1	-
2270	463929,25	1197741,41	картометрический метод	0,1	-
2271	463923,86	1197736,66	картометрический метод	0,1	-
2272	463920,71	1197727,92	картометрический метод	0,1	-
2273	463920,48	1197719,96	картометрический метод	0,1	-
2274	463923,86	1197714,90	картометрический метод	0,1	-
2275	463927,72	1197710,32	картометрический метод	0,1	-
2276	463929,93	1197701,37	картометрический метод	0,1	-
2277	463930,67	1197692,44	картометрический метод	0,1	-
2278	463931,42	1197682,84	картометрический метод	0,1	-
2279	463931,34	1197673,10	картометрический метод	0,1	-
2280	463929,18	1197665,49	картометрический метод	0,1	-
2281	463927,19	1197660,78	картометрический метод	0,1	-
2282	463927,13	1197652,83	картометрический метод	0,1	-
2283	463928,53	1197644,21	картометрический метод	0,1	-
2284	463929,93	1197634,86	картометрический метод	0,1	-
2285	463930,19	1197626,57	картометрический метод	0,1	-
2286	463927,69	1197618,64	картометрический метод	0,1	-
2287	463922,59	1197608,44	картометрический метод	0,1	-
2288	463918,96	1197600,67	картометрический метод	0,1	-
2289	463913,70	1197593,08	картометрический метод	0,1	-
2290	463907,79	1197583,22	картометрический метод	0,1	-
2291	463906,09	1197573,65	картометрический метод	0,1	-
2292	463906,21	1197567,31	картометрический метод	0,1	-
2293	463907,61	1197559,66	картометрический метод	0,1	-
2294	463911,46	1197552,49	картометрический метод	0,1	-
2295	463916,80	1197549,86	картометрический метод	0,1	-

1	2	3	4	5	6
2296	463925,89	1197550,28	картометрический метод	0,1	-
2297	463933,84	1197549,72	картометрический метод	0,1	-
2298	463941,99	1197551,46	картометрический метод	0,1	-
2299	463947,70	1197556,28	картометрический метод	0,1	-
2300	463951,96	1197560,47	картометрический метод	0,1	-
2301	463957,32	1197561,57	картометрический метод	0,1	-
2302	463962,52	1197561,05	картометрический метод	0,1	-
2303	463969,64	1197558,56	картометрический метод	0,1	-
2304	463979,55	1197559,30	картометрический метод	0,1	-
2305	463988,16	1197557,36	картометрический метод	0,1	-
2306	463996,56	1197552,43	картометрический метод	0,1	-
2307	464003,18	1197547,18	картометрический метод	0,1	-
2308	464008,99	1197541,78	картометрический метод	0,1	-
2309	464015,59	1197533,61	картометрический метод	0,1	-
2310	464020,22	1197523,84	картометрический метод	0,1	-
2311	464021,95	1197515,70	картометрический метод	0,1	-
2312	464025,32	1197510,64	картометрический метод	0,1	-
2313	464031,30	1197505,72	картометрический метод	0,1	-
2314	464037,44	1197501,05	картометрический метод	0,1	-
2315	464044,40	1197497,59	картометрический метод	0,1	-
2316	464048,26	1197493,17	картометрический метод	0,1	-
2317	464051,15	1197488,93	картометрический метод	0,1	-
2318	464058,11	1197485,47	картометрический метод	0,1	-
2319	464063,61	1197482,66	картометрический метод	0,1	-
2320	464066,99	1197478,42	картометрический метод	0,1	-
2321	464069,85	1197470,12	картометрический метод	0,1	-
2322	464073,22	1197464,90	картометрический метод	0,1	-
2323	464078,06	1197459,17	картометрический метод	0,1	-
2324	464082,07	1197451,75	картометрический метод	0,1	-

1	2	3	4	5	6
2325	464087,04	1197444,25	картометрический метод	0,1	-
2326	464095,29	1197439,47	картометрический метод	0,1	-
2327	464103,22	1197436,49	картометрический метод	0,1	-
2328	464112,93	1197431,71	картометрический метод	0,1	-
2329	464120,71	1197429,70	картометрический метод	0,1	-
2330	464128,36	1197430,30	картометрический метод	0,1	-
2331	464132,60	1197433,11	картометрический метод	0,1	-
2332	464139,29	1197437,44	картометрический метод	0,1	-
2333	464143,35	1197438,07	картометрический метод	0,1	-
2334	464147,06	1197434,30	картометрический метод	0,1	-
2335	464150,27	1197428,43	картометрический метод	0,1	-
2336	464152,83	1197424,19	картометрический метод	0,1	-
2337	464158,49	1197420,09	картометрический метод	0,1	-
2338	464166,57	1197414,83	картометрический метод	0,1	-
2339	464172,07	1197410,73	картометрический метод	0,1	-
2340	464174,63	1197406,49	картометрический метод	0,1	-
2341	464176,37	1197399,82	картометрический метод	0,1	-
2342	464178,76	1197394,12	картометрический метод	0,1	-
2343	464179,69	1197387,29	картометрический метод	0,1	-
2344	464179,28	1197376,00	картометрический метод	0,1	-
2345	464178,10	1197369,84	картометрический метод	0,1	-
2346	464179,36	1197365,44	картометрический метод	0,1	-
2347	464184,36	1197360,21	картометрический метод	0,1	-
2348	464191,94	1197353,82	картометрический метод	0,1	-
2349	464196,11	1197346,64	картометрический метод	0,1	-
2350	464198,96	1197336,15	картометрический метод	0,1	-
2351	464201,67	1197328,82	картометрический метод	0,1	-
2352	464205,06	1197326,36	картометрический метод	0,1	-
2353	464207,81	1197325,69	картометрический метод	0,1	-

1	2	3	4	5	6
2354	464209,41	1197322,27	картометрический метод	0,1	-
2355	464209,68	1197315,11	картометрический метод	0,1	-
2356	464207,37	1197309,28	картометрический метод	0,1	-
2357	464201,30	1197301,86	картометрический метод	0,1	-
2358	464199,97	1197296,83	картометрический метод	0,1	-
2359	464200,08	1197290,09	картометрический метод	0,1	-
2360	464195,81	1197283,96	картометрический метод	0,1	-
2361	464191,55	1197278,46	картометрический метод	0,1	-
2362	464186,01	1197275,09	картометрический метод	0,1	-
2363	464179,30	1197268,97	картометрический метод	0,1	-
2364	464171,98	1197266,59	картометрический метод	0,1	-
2365	464161,56	1197264,07	картометрический метод	0,1	-
2366	464147,56	1197258,97	картометрический метод	0,1	-
2367	464141,18	1197253,66	картометрический метод	0,1	-
2368	464135,29	1197247,69	картометрический метод	0,1	-
2369	464130,39	1197243,18	картометрический метод	0,1	-
2370	464125,32	1197238,51	картометрический метод	0,1	-
2371	464120,41	1197234,32	картометрический метод	0,1	-
2372	464119,42	1197231,73	картометрический метод	0,1	-
2373	464124,28	1197229,59	картометрический метод	0,1	-
2374	464130,45	1197229,05	картометрический метод	0,1	-
2375	464138,26	1197231,92	картометрический метод	0,1	-
2376	464145,25	1197232,51	картометрический метод	0,1	-
2377	464151,57	1197231,00	картометрический метод	0,1	-
2378	464158,86	1197228,84	картометрический метод	0,1	-
2379	464165,03	1197228,96	картометрический метод	0,1	-
2380	464169,92	1197231,04	картометрический метод	0,1	-
2381	464174,01	1197233,77	картометрический метод	0,1	-
2382	464179,70	1197234,05	картометрический метод	0,1	-

1	2	3	4	5	6
2383	464185,85	1197231,40	картометрический метод	0,1	-
2384	464191,17	1197227,14	картометрический метод	0,1	-
2385	464197,95	1197221,48	картометрический метод	0,1	-
2386	464206,35	1197215,91	картометрический метод	0,1	-
2387	464216,56	1197212,91	картометрический метод	0,1	-
2388	464223,21	1197210,26	картометрический метод	0,1	-
2389	464226,43	1197206,17	картометрический метод	0,1	-
2390	464228,49	1197199,50	картометрический метод	0,1	-
2391	464229,69	1197186,66	картометрический метод	0,1	-
2392	464229,60	1197174,16	картометрический метод	0,1	-
2393	464229,51	1197161,65	картометрический метод	0,1	-
2394	464227,34	1197153,71	картометрический метод	0,1	-
2395	464222,73	1197145,13	картометрический метод	0,1	-
2396	464221,54	1197137,27	картометрический метод	0,1	-
2397	464222,45	1197128,81	картометрический метод	0,1	-
2398	464225,80	1197121,31	картометрический метод	0,1	-
2399	464227,69	1197113,67	картометрический метод	0,1	-
2400	464227,96	1197105,71	картометрический метод	0,1	-
2401	464227,57	1197097,10	картометрический метод	0,1	-
2402	464224,59	1197089,65	картометрический метод	0,1	-
2403	464220,66	1197084,32	картометрический метод	0,1	-
2404	464218,16	1197075,25	картометрический метод	0,1	-
2405	464217,43	1197065,51	картометрический метод	0,1	-
2406	464218,52	1197059,01	картометрический метод	0,1	-
2407	464221,92	1197057,51	картометрический метод	0,1	-
2408	464227,11	1197056,83	картометрический метод	0,1	-
2409	464231,15	1197053,55	картометрический метод	0,1	-
2410	464234,82	1197045,24	картометрический метод	0,1	-
2411	464241,29	1197041,30	картометрический метод	0,1	-

1	2	3	4	5	6
2412	464247,61	1197040,11	картометрический метод	0,1	-
2413	464255,09	1197041,68	картометрический метод	0,1	-
2414	464265,21	1197047,45	картометрический метод	0,1	-
2415	464276,15	1197055,24	картометрический метод	0,1	-
2416	464281,53	1197057,65	картометрический метод	0,1	-
2417	464286,22	1197055,34	картометрический метод	0,1	-
2418	464290,40	1197049,30	картометрический метод	0,1	-
2419	464294,73	1197042,77	картометрический метод	0,1	-
2420	464298,54	1197030,55	картометрический метод	0,1	-
2421	464301,39	1197021,12	картометрический метод	0,1	-
2422	464307,97	1197010,51	картометрический метод	0,1	-
2423	464314,58	1197002,99	картометрический метод	0,1	-
2424	464317,78	1196995,66	картометрический метод	0,1	-
2425	464322,72	1196982,55	картометрический метод	0,1	-
2426	464327,64	1196968,06	картометрический метод	0,1	-
2427	464329,51	1196957,65	картометрический метод	0,1	-
2428	464330,74	1196948,38	картометрический метод	0,1	-
2429	464335,24	1196941,36	картометрический метод	0,1	-
2430	464341,87	1196938,07	картометрический метод	0,1	-
2431	464348,01	1196933,31	картометрический метод	0,1	-
2432	464353,46	1196924,34	картометрический метод	0,1	-
2433	464360,08	1196917,31	картометрический метод	0,1	-
2434	464370,89	1196907,40	картометрический метод	0,1	-
2435	464377,50	1196901,02	картометрический метод	0,1	-
2436	464380,53	1196894,18	картометрический метод	0,1	-
2437	464383,36	1196881,98	картометрический метод	0,1	-
2438	464387,48	1196867,98	картометрический метод	0,1	-
2439	464391,14	1196857,23	картометрический метод	0,1	-
2440	464393,48	1196844,06	картометрический метод	0,1	-

1	2	3	4	5	6
2441	464394,82	1196828,13	картометрический метод	0,1	-
2442	464396,04	1196817,15	картометрический метод	0,1	-
2443	464400,85	1196809,65	картометрический метод	0,1	-
2444	464407,36	1196809,28	картометрический метод	0,1	-
2445	464411,95	1196815,09	картометрический метод	0,1	-
2446	464412,98	1196822,56	картометрический метод	0,1	-
2447	464416,60	1196829,76	картометрический метод	0,1	-
2448	464419,88	1196833,79	картометрический метод	0,1	-
2449	464423,14	1196835,06	картометрический метод	0,1	-
2450	464428,49	1196834,54	картометрический метод	0,1	-
2451	464436,26	1196831,72	картометрический метод	0,1	-
2452	464440,64	1196831,20	картометрический метод	0,1	-
2453	464442,94	1196834,59	картометрический метод	0,1	-
2454	464442,02	1196841,10	картометрический метод	0,1	-
2455	464441,09	1196848,09	картометрический метод	0,1	-
2456	464441,29	1196852,15	картометрический метод	0,1	-
2457	464443,75	1196855,54	картометрический метод	0,1	-
2458	464448,47	1196857,45	картометрический метод	0,1	-
2459	464453,51	1196857,10	картометрический метод	0,1	-
2460	464459,32	1196852,34	картометрический метод	0,1	-
2461	464464,47	1196845,97	картометрический метод	0,1	-
2462	464468,15	1196838,79	картометрический метод	0,1	-
2463	464471,68	1196832,11	картометрический метод	0,1	-
2464	464476,21	1196829,80	картометрический метод	0,1	-
2465	464481,56	1196828,63	картометрический метод	0,1	-
2466	464490,81	1196828,32	картометрический метод	0,1	-
2467	464498,29	1196827,94	картометрический метод	0,1	-
2468	464502,33	1196826,28	картометрический метод	0,1	-
2469	464506,68	1196820,56	картометрический метод	0,1	-

1	2	3	4	5	6
2470	464510,55	1196816,96	картометрический метод	0,1	-
2471	464511,47	1196810,70	картометрический метод	0,1	-
2472	464511,27	1196804,85	картометрический метод	0,1	-
2473	464508,31	1196800,66	картометрический метод	0,1	-
2474	464504,72	1196797,60	картометрический метод	0,1	-
2475	464504,20	1196793,38	картометрический метод	0,1	-
2476	464506,27	1196787,68	картометрический метод	0,1	-
2477	464511,10	1196782,28	картометрический метод	0,1	-
2478	464516,93	1196780,13	картометрический метод	0,1	-
2479	464519,68	1196778,48	картометрический метод	0,1	-
2480	464522,59	1196776,19	картометрический метод	0,1	-
2481	464526,32	1196775,68	картометрический метод	0,1	-
2482	464529,41	1196776,39	картометрический метод	0,1	-
2483	464537,53	1196777,46	картометрический метод	0,1	-
2484	464541,91	1196775,80	картометрический метод	0,1	-
2485	464545,13	1196771,72	картометрический метод	0,1	-
2486	464548,33	1196764,71	картометрический метод	0,1	-
2487	464550,74	1196761,61	картометрический метод	0,1	-
2488	464552,07	1196765,66	картометрический метод	0,1	-
2489	464550,99	1196773,79	картометрический метод	0,1	-
2490	464552,33	1196778,81	картометрический метод	0,1	-
2491	464558,68	1196780,47	картометрический метод	0,1	-
2492	464565,16	1196779,45	картометрический метод	0,1	-
2493	464571,63	1196774,85	картометрический метод	0,1	-
2494	464576,30	1196770,60	картометрический метод	0,1	-
2495	464579,68	1196766,03	картометрический метод	0,1	-
2496	464584,05	1196763,88	картометрический метод	0,1	-
2497	464589,90	1196764,48	картометрический метод	0,1	-
2498	464593,02	1196768,20	картометрический метод	0,1	-

1	2	3	4	5	6
2499	464593,05	1196772,75	картометрический метод	0,1	-
2500	464592,45	1196779,08	картометрический метод	0,1	-
2501	464592,97	1196783,14	картометрический метод	0,1	-
2502	464598,37	1196789,44	картометрический метод	0,1	-
2503	464603,26	1196792,16	картометрический метод	0,1	-
2504	464609,44	1196793,26	картометрический метод	0,1	-
2505	464615,96	1196796,70	картометрический метод	0,1	-
2506	464625,27	1196803,61	картометрический метод	0,1	-
2507	464631,31	1196808,28	картометрический метод	0,1	-
2508	464638,34	1196813,75	картометрический метод	0,1	-
2509	464643,40	1196816,31	картометрический метод	0,1	-
2510	464647,94	1196816,11	картометрический метод	0,1	-
2511	464654,42	1196813,95	картометрический метод	0,1	-
2512	464663,33	1196810,32	картометрический метод	0,1	-
2513	464670,31	1196810,10	картометрический метод	0,1	-
2514	464676,16	1196810,71	картометрический метод	0,1	-
2515	464681,05	1196814,24	картометрический метод	0,1	-
2516	464686,00	1196823,46	картометрический метод	0,1	-
2517	464690,62	1196833,17	картометрический метод	0,1	-
2518	464694,09	1196841,28	картометрический метод	0,1	-
2519	464697,56	1196849,20	картометрический метод	0,1	-
2520	464701,65	1196852,91	картометрический метод	0,1	-
1120	464703,15	1196858,10	картометрический метод	0,1	-

3. Сведения о характерных точках части (частей) границы объекта

Обозначение характерных точек части границы	Координаты, м		Метод определения координат характерной точки	Средняя квадратическая погрешность положения характерной точки (Mt), м	Описание обозначения точки на местности (при наличии)
	X	Y			
-	-	-	-	-	-

УТВЕРЖДЕНО
Указом Губернатора
Смоленской области
от 23.12.2015 № 148

ПОЛОЖЕНИЕ
об охранной зоне памятника природы
регионального значения «Озеро Купринское»

1. Общее положение

1.1. Настоящее Положение разработано в соответствии с Лесным кодексом Российской Федерации, Земельным кодексом Российской Федерации, Водным кодексом Российской Федерации, Федеральным законом «Об особо охраняемых природных территориях», Федеральным законом «Об охране окружающей среды», Федеральным законом «О животном мире», Федеральным законом «О рыболовстве и сохранении водных биологических ресурсов», постановлением Правительства Российской Федерации от 19.02.2015 № 138 «Об утверждении Правил создания охранных зон отдельных категорий особо охраняемых природных территорий, установления их границ, определения режима охраны и использования земельных участков и водных объектов в границах таких зон», постановлением Администрации Смоленской области от 25.01.2013 № 22 «Об утверждении положений и паспортов памятников природы регионального значения, расположенных на территории муниципального образования «Смоленский район» Смоленской области» и определяет режим охраны и использования земельных участков в границах охранной зоны памятника природы регионального значения «Озеро Купринское» (далее также – памятник природы).

1.2. Памятник природы включает в себя акваторию озера Купринское и располагается в 19 км к западу от г. Смоленска, в 0,6 км к юго-востоку от железнодорожной станции Куприно, в 0,3 км к западу от дер. Ладыжницы.

Памятник природы имеет зону с особыми условиями использования территории (далее также – ЗОУИТ), граница которой представляет собой территорию, прилегающую к границе памятника природы по ее периметру. Внутренняя граница указанной территории проходит по береговой линии озера Купринское, внешняя граница устанавливается в размере 20 м от ее внутренней границы, а в юго-западной части береговой линии – в размере 30 м (с характерной точки ЗОУИТ памятника природы 706 до характерной точки ЗОУИТ памятника природы 715 включительно).

Рельеф, окружающий памятник природы на северо-западе, - равнинный, на остальной части - пологоволнистый и мелкохолмистый. Берег топкий, заболоченный, является местом произрастания осоки, лютика, сабельника болотного, ириса болотного. Надводные (камыш, тростник) и полупогруженные растения (кубышка желтая, режа - кувшинка белоснежная) распространены вдоль всей береговой линии озера Купринское. Кустарники и небольшие участки

мелколиственного леса занимают около половины прилегающей к озеру Купринское территории, остальная часть приходится на луга, чередующиеся с заболоченными западинами.

В северо-западной части в озеро Купринское впадает река Купринка, из юго-восточной части указанного озера вытекает река Катынка, впадающая в реку Днепр.

Координаты характерных точек ЗОУИТ памятника природы по системе координат WGS84 и карта ЗОУИТ памятника природы определены соответственно в приложениях № 1 и 2 к настоящему Положению.

1.3. Для предотвращения неблагоприятных антропогенных воздействий на памятник природы на прилегающих к нему земельных участках в граница ЗОУИТ создается охранная зона памятника природы, которая составляет 20 м от ее внутренней границы, а в юго-западной части береговой линии ширина составляет 30 м (с характерной точки ЗОУИТ памятника природы 706 до характерной точки ЗОУИТ памятника природы 715 включительно).

Сведения о границах охранной зоны памятника природы отражены в приложении № 3 к настоящему Положению.

Планы границ ЗОУИТ памятника природы отражены в приложении № 4 к настоящему Положению.

1.4. Границы охранной зоны памятника природы утверждаются указом Губернатора Смоленской области по форме, установленной федеральным органом исполнительной власти, осуществляющим функции по выработке государственной политики и нормативно-правовому регулированию в сфере ведения Единого государственного реестра недвижимости, осуществления государственного кадастрового учета недвижимого имущества, государственной регистрации прав на недвижимое имущество и сделок с ним, предоставления сведений, содержащихся в Едином государственном реестре недвижимости.

1.5. Общая площадь охранной зоны памятника природы составляет 28,0006 га.

1.6. Земельные участки, которые включены в границы охранной зоны памятника природы, у собственников, землепользователей, землевладельцев и арендаторов не изымаются и используются ими с соблюдением особого правового режима, установленного настоящим Положением.

1.7. Информация об охранной зоне памятника природы размещается на официальном сайте исполнительного органа Смоленской области, уполномоченного в сфере охраны окружающей среды и экологической безопасности на территории Смоленской области (далее – уполномоченный орган), в информационно-телекоммуникационной сети «Интернет» по адресу: <http://prirod.admin-smolensk.ru>.

1.8. Границы охранной зоны памятника природы обозначаются на местности специальными предупредительными аншлагами и информационными знаками.

1.9. Изменение границ охранной зоны памятника природы, а также режима охранной зоны памятника природы осуществляется в том же порядке, что и ее создание.

2. Режим охраны и использования земельных участков в границах охранной зоны памятника природы

2.1. На территории охранной зоны памятника природы запрещается деятельность, оказывающая негативное (вредное) воздействие на памятник природы, в том числе:

- сброс сточных вод, в том числе дренажных, и их использование в целях регулирования плодородия почв;

- использование токсичных химических препаратов, пестицидов, агрохимикатов, радиоактивных веществ, в том числе в целях охраны и защиты лесов;

- размещение кладбищ, скотомогильников, объектов размещения отходов производства и потребления, химических, взрывчатых, токсичных, отравляющих и ядовитых веществ, пунктов захоронения радиоактивных отходов;

- движение и стоянка транспортных средств (кроме специальных транспортных средств);

- разведка и добыча общераспространенных полезных ископаемых;

- распашка земель;

- размещение отвалов размываемых грунтов;

- выпас сельскохозяйственных животных и организация для них летних лагерей, ванн;

- капитальное строительство жилых и производственных зданий;

- прокладка новых дорог и линейных объектов;

- рубка, порча, изменение видового состава растительности, кроме проведения рубок ухода за лесами и санитарно-оздоровительных мероприятий;

- уничтожение редких растений и животных, в том числе насекомых, включенных в Красную книгу Российской Федерации и Красную книгу Смоленской области;

- разведение костров;

- загрязнение и захламление территории, устройство свалок мусора и отходов;

- деятельность, влекущая за собой изменения гидрологического режима;

- уничтожение береговой растительности;

- мойка транспортных средств;

- уничтожение или повреждение специальных знаков, информирующих о границах памятника природы, его охранной зоне и режиме охраны;

- строительство и установка (монтаж) мостков, причалов, понтонов.

- иные виды деятельности, нарушающие естественное состояние охранной зоны памятника природы.

2.2. Использование охранной зоны памятника природы допускается в следующих целях:

- научных;

- эколого-просветительских;

- рекреационных с учетом регулирования рекреационной нагрузки;

- сохранения, восстановления, изучения и обогащения разнообразия объектов

животного и растительного мира;

- иных целях, не противоречащих задачам создания охранной зоны памятника природы и объявления природного объекта памятником природы регионального значения и установленному в отношении его режиму охраны.

2.3. Допустимые виды деятельности:

- мониторинг состояния окружающей природной среды, изучение функционирования и развития природных экосистем и их компонентов;

- проведение учебно-познавательных экскурсий;

- организация и обустройство экологических троп;

- фото- и видеосъемка;

- любительский лов рыбы;

- обустройство мест для отдыха.

2.4. В границах охранной зоны памятника природы хозяйственная деятельность осуществляется с соблюдением настоящего Положения и требований по предотвращению гибели объектов животного мира при осуществлении производственных процессов, а также при эксплуатации транспортных магистралей, трубопроводов, линий связи и электропередачи, утвержденных в соответствии со статьей 28 Федерального закона «О животном мире».

3. Государственный контроль (надзор)

Соблюдение режима охраны и использования земельных участков в границах охранной зоны памятника природы обеспечивается уполномоченным органом при осуществлении им регионального государственного контроля (надзора) в области охраны и использования особо охраняемых природных территорий.

Приложение № 1
к Положению об охранной
зоне памятника природы
регионального значения
«Озеро Купринское»

КООРДИНАТЫ
характерных точек зоны
с особыми условиями использования
территории памятника природы
регионального значения «Озеро Купринское»

Обозначение характерной точки зоны с особыми условиями использования территории памятника природы регионального значения «Озеро Купринское»	Система координат WGS84	
	широта	долгота
1	2	3
1	54°49'12,14"	31°39'17,02"
2	54°49'12"	31°39'17,53"
3	54°49'11,93"	31°39'17,94"
4	54°49'11,5"	31°39'18,71"
5	54°49'10,82"	31°39'18,45"
6	54°49'10,56"	31°39'17,99"
7	54°49'10,51"	31°39'17,86"
8	54°49'10,47"	31°39'17,88"
9	54°49'10,17"	31°39'18,16"
10	54°49'9,61"	31°39'17,98"
11	54°49'9,45"	31°39'17,73"
12	54°49'9,26"	31°39'17,67"
13	54°49'8,96"	31°39'17,59"
14	54°49'8,49"	31°39'17,26"
15	54°49'8,33"	31°39'16,95"
16	54°49'7,82"	31°39'17,49"
17	54°49'7,28"	31°39'17,39"
18	54°49'6,92"	31°39'16,96"
19	54°49'6,8"	31°39'16,64"
20	54°49'6,48"	31°39'16,6"
21	54°49'6,18"	31°39'16,56"
22	54°49'6,1"	31°39'16,52"
23	54°49'5,96"	31°39'16,95"
24	54°49'5,63"	31°39'17,39"
25	54°49'5,23"	31°39'17,63"
26	54°49'4,88"	31°39'17,61"
27	54°49'4,81"	31°39'17,6"

1	2	3
28	54°49'4,76"	31°39'17,7"
29	54°49'4,61"	31°39'18,14"
30	54°49'4,34"	31°39'18,56"
31	54°49'4,12"	31°39'18,93"
32	54°49'3,99"	31°39'19,17"
33	54°49'3,92"	31°39'19,35"
34	54°49'3,84"	31°39'19,72"
35	54°49'3,61"	31°39'20,11"
36	54°49'3,6"	31°39'20,14"
37	54°49'3,6"	31°39'20,15"
38	54°49'3,62"	31°39'20,19"
39	54°49'4,09"	31°39'20,47"
40	54°49'4,24"	31°39'21,84"
41	54°49'3,77"	31°39'22,66"
42	54°49'3,52"	31°39'22,76"
43	54°49'3,37"	31°39'22,92"
44	54°49'3,1"	31°39'23,24"
45	54°49'2,9"	31°39'23,35"
46	54°49'2,83"	31°39'23,44"
47	54°49'2,69"	31°39'23,71"
48	54°49'2,52"	31°39'24,08"
49	54°49'2,47"	31°39'24,24"
50	54°49'2,41"	31°39'24,59"
51	54°49'2,3"	31°39'25,15"
52	54°49'2,22"	31°39'25,62"
53	54°49'2,14"	31°39'26,05"
54	54°49'2,1"	31°39'26,55"
55	54°49'2,02"	31°39'27,09"
56	54°49'2,02"	31°39'27,4"
57	54°49'2,03"	31°39'27,88"
58	54°49'2,01"	31°39'28,24"
59	54°49'2,02"	31°39'28,35"
60	54°49'2,15"	31°39'28,82"
61	54°49'2,29"	31°39'29,51"
62	54°49'2,4"	31°39'30,11"
63	54°49'2,37"	31°39'30,8"
64	54°49'2,3"	31°39'31,2"
65	54°49'2,29"	31°39'31,4"
66	54°49'2,32"	31°39'32,08"
67	54°49'2,24"	31°39'32,54"
68	54°49'2,23"	31°39'32,94"
69	54°49'2,23"	31°39'33,43"
70	54°49'2,03"	31°39'34,11"
71	54°49'1,81"	31°39'34,53"
72	54°49'1,73"	31°39'34,71"
73	54°49'1,68"	31°39'34,92"
74	54°49'1,63"	31°39'35,25"
75	54°49'1,55"	31°39'35,9"

1	2	3
76	54°49'1,3"	31°39'36,38"
77	54°49'1,18"	31°39'36,62"
78	54°49'1,16"	31°39'36,7"
79	54°49'1,15"	31°39'36,83"
80	54°49'1,12"	31°39'37,39"
81	54°49'0,93"	31°39'38"
82	54°49'0,69"	31°39'38,32"
83	54°49'0,6"	31°39'38,51"
84	54°49'0,46"	31°39'38,8"
85	54°49'0,37"	31°39'39"
86	54°49'0,31"	31°39'39,38"
87	54°49'0,11"	31°39'39,74"
88	54°49'0,03"	31°39'39,87"
89	54°49'0,03"	31°39'39,87"
90	54°49'0,06"	31°39'40,07"
91	54°49'0,17"	31°39'40,62"
92	54°49'0,12"	31°39'41,45"
93	54°48'59,94"	31°39'42,03"
94	54°48'59,87"	31°39'42,33"
95	54°48'59,86"	31°39'42,42"
96	54°48'59,85"	31°39'42,73"
97	54°48'59,74"	31°39'43,47"
98	54°48'59,6"	31°39'43,89"
99	54°48'59,46"	31°39'44,72"
100	54°48'59,43"	31°39'44,88"
101	54°48'59,49"	31°39'45,27"
102	54°48'59,5"	31°39'46,05"
103	54°48'59,29"	31°39'46,74"
104	54°48'59,34"	31°39'46,92"
105	54°48'59,23"	31°39'48,31"
106	54°48'58,56"	31°39'48,45"
107	54°48'58,51"	31°39'48,44"
108	54°48'58,39"	31°39'48,56"
109	54°48'58,28"	31°39'48,6"
110	54°48'58,17"	31°39'49,03"
111	54°48'57,91"	31°39'49,56"
112	54°48'57,77"	31°39'49,79"
113	54°48'57,74"	31°39'49,86"
114	54°48'57,76"	31°39'49,86"
115	54°48'57,98"	31°39'49,94"
116	54°48'58,12"	31°39'49,84"
117	54°48'58,38"	31°39'49,73"
118	54°48'58,73"	31°39'49,76"
119	54°48'59,16"	31°39'50"
120	54°48'59,51"	31°39'50,43"
121	54°48'59,77"	31°39'50,79"
122	54°49'0,11"	31°39'51,29"
123	54°49'0,34"	31°39'52,14"

1	2	3
124	54°49'0,29"	31°39'52,99"
125	54°49'0,11"	31°39'53,6"
126	54°49'0,01"	31°39'53,78"
127	54°49'0"	31°39'54,35"
128	54°48'59,91"	31°39'55,08"
129	54°48'59,78"	31°39'55,54"
130	54°48'59,68"	31°39'56,02"
131	54°48'59,48"	31°39'56,55"
132	54°48'59,27"	31°39'56,8"
133	54°48'59,23"	31°39'56,86"
134	54°48'59,2"	31°39'56,96"
135	54°48'59,12"	31°39'57,34"
136	54°48'58,99"	31°39'57,85"
137	54°48'58,78"	31°39'58,33"
138	54°48'58,51"	31°39'58,87"
139	54°48'58,36"	31°39'58,95"
140	54°48'58,35"	31°39'59,02"
141	54°48'58,36"	31°39'59,34"
142	54°48'58,37"	31°39'59,88"
143	54°48'58,53"	31°39'59,95"
144	54°48'58,88"	31°40'0,53"
145	54°48'59,11"	31°40'0,93"
146	54°48'59,18"	31°40'1,04"
147	54°48'59,48"	31°40'1,31"
148	54°48'59,69"	31°40'1,92"
149	54°48'59,91"	31°40'2,47"
150	54°48'59,92"	31°40'3,43"
151	54°48'59,64"	31°40'4,17"
152	54°48'59,54"	31°40'4,26"
153	54°48'59,53"	31°40'4,32"
154	54°48'59,51"	31°40'4,57"
155	54°48'59,4"	31°40'5,44"
156	54°48'59,37"	31°40'5,47"
157	54°48'59,43"	31°40'5,68"
158	54°48'59,51"	31°40'6,32"
159	54°48'59,56"	31°40'7,23"
160	54°48'59,49"	31°40'8,15"
161	54°48'59,28"	31°40'8,83"
162	54°48'58,94"	31°40'9,51"
163	54°48'58,67"	31°40'10,07"
164	54°48'58,46"	31°40'10,59"
165	54°48'58,37"	31°40'10,94"
166	54°48'58,34"	31°40'11,32"
167	54°48'58,16"	31°40'12,13"
168	54°48'57,96"	31°40'12,5"
169	54°48'57,89"	31°40'12,91"
170	54°48'57,83"	31°40'13,46"
171	54°48'57,78"	31°40'14,14"

1	2	3
172	54°48'57,67"	31°40'14,99"
173	54°48'57,25"	31°40'15,71"
174	54°48'56,93"	31°40'16,82"
175	54°48'56,42"	31°40'17,63"
176	54°48'55,91"	31°40'18,03"
177	54°48'55,53"	31°40'18,09"
178	54°48'55,36"	31°40'18,28"
179	54°48'55,02"	31°40'18,66"
180	54°48'54,97"	31°40'18,75"
181	54°48'54,95"	31°40'18,92"
182	54°48'54,97"	31°40'19,55"
183	54°48'54,81"	31°40'20,65"
184	54°48'54,25"	31°40'21,46"
185	54°48'54,02"	31°40'21,98"
186	54°48'53,82"	31°40'22,6"
187	54°48'53,7"	31°40'23,23"
188	54°48'53,67"	31°40'23,65"
189	54°48'53,7"	31°40'24,4"
190	54°48'53,27"	31°40'25,34"
191	54°48'52,73"	31°40'25,58"
192	54°48'52,6"	31°40'25,66"
193	54°48'52,52"	31°40'25,81"
194	54°48'52,35"	31°40'26,23"
195	54°48'52,14"	31°40'27,08"
196	54°48'51,55"	31°40'28,14"
197	54°48'51,14"	31°40'28,84"
198	54°48'50,92"	31°40'29,48"
199	54°48'50,41"	31°40'30,51"
200	54°48'50,02"	31°40'31,31"
201	54°48'49,61"	31°40'31,95"
202	54°48'49,15"	31°40'32,43"
203	54°48'48,96"	31°40'32,79"
204	54°48'48,78"	31°40'33,64"
205	54°48'48,35"	31°40'34,49"
206	54°48'48,1"	31°40'35,09"
207	54°48'47,85"	31°40'35,8"
208	54°48'47,22"	31°40'36,11"
209	54°48'46,64"	31°40'35,92"
210	54°48'46,38"	31°40'35,51"
211	54°48'46,15"	31°40'35,34"
212	54°48'45,7"	31°40'34,91"
213	54°48'45,62"	31°40'34,71"
214	54°48'45,27"	31°40'35,23"
215	54°48'44,65"	31°40'35,17"
216	54°48'44,54"	31°40'35,22"
217	54°48'44,35"	31°40'35,48"
218	54°48'44,16"	31°40'35,99"
219	54°48'43,84"	31°40'36,64"

1	2	3
220	54°48'43,27"	31°40'37,07"
221	54°48'42,71"	31°40'37,19"
222	54°48'42,32"	31°40'37,32"
223	54°48'41,62"	31°40'37,94"
224	54°48'41,37"	31°40'38,27"
225	54°48'41,21"	31°40'38,58"
226	54°48'41,03"	31°40'39,18"
227	54°48'40,64"	31°40'39,62"
228	54°48'40,36"	31°40'40,11"
229	54°48'40,03"	31°40'40,55"
230	54°48'39,68"	31°40'40,89"
231	54°48'39,49"	31°40'41,13"
232	54°48'39,36"	31°40'41,36"
233	54°48'39,31"	31°40'41,66"
234	54°48'39,21"	31°40'42,4"
235	54°48'38,94"	31°40'43,25"
236	54°48'38,93"	31°40'43,33"
237	54°48'38,99"	31°40'43,6"
238	54°48'39,2"	31°40'44,35"
239	54°48'39,29"	31°40'44,98"
240	54°48'39,29"	31°40'45,58"
241	54°48'39,33"	31°40'45,94"
242	54°48'39,53"	31°40'46,62"
243	54°48'39,71"	31°40'47,4"
244	54°48'39,78"	31°40'48,75"
245	54°48'39,8"	31°40'49,74"
246	54°48'39,77"	31°40'50,59"
247	54°48'39,58"	31°40'51,61"
248	54°48'39,14"	31°40'52,94"
249	54°48'38,83"	31°40'53,81"
250	54°48'38,57"	31°40'54,57"
251	54°48'38,35"	31°40'55,33"
252	54°48'38,07"	31°40'56,41"
253	54°48'37,72"	31°40'57,22"
254	54°48'37,39"	31°40'57,7"
255	54°48'37,08"	31°40'58,18"
256	54°48'36,65"	31°40'58,55"
257	54°48'36,37"	31°40'58,68"
258	54°48'36,09"	31°40'59,03"
259	54°48'35,77"	31°40'59,18"
260	54°48'35,56"	31°40'59,48"
261	54°48'35,3"	31°41'0,05"
262	54°48'34,82"	31°41'0,59"
263	54°48'34,46"	31°41'0,88"
264	54°48'34,15"	31°41'1,26"
265	54°48'33,89"	31°41'1,56"
266	54°48'33,72"	31°41'2,07"
267	54°48'33,33"	31°41'2,77"

1	2	3
268	54°48'32,89"	31°41'3,18"
269	54°48'32,43"	31°41'3,39"
270	54°48'32,21"	31°41'3,62"
271	54°48'32,03"	31°41'3,92"
272	54°48'31,89"	31°41'4,25"
273	54°48'31,8"	31°41'4,81"
274	54°48'31,47"	31°41'5,41"
275	54°48'31,09"	31°41'5,94"
276	54°48'30,71"	31°41'6,39"
277	54°48'30,35"	31°41'6,55"
278	54°48'30,25"	31°41'6,68"
279	54°48'30,09"	31°41'6,96"
280	54°48'29,89"	31°41'7,4"
281	54°48'29,66"	31°41'7,82"
282	54°48'29,44"	31°41'8,42"
283	54°48'29,09"	31°41'8,86"
284	54°48'28,91"	31°41'9,28"
285	54°48'28,78"	31°41'9,78"
286	54°48'28,43"	31°41'10,6"
287	54°48'27,93"	31°41'11,49"
288	54°48'27,53"	31°41'12,25"
289	54°48'27,08"	31°41'13,11"
290	54°48'26,72"	31°41'13,66"
291	54°48'26,29"	31°41'14,29"
292	54°48'25,89"	31°41'14,9"
293	54°48'25,32"	31°41'15,89"
294	54°48'24,74"	31°41'16,65"
295	54°48'24,17"	31°41'17,4"
296	54°48'23,65"	31°41'17,93"
297	54°48'23,05"	31°41'18,61"
298	54°48'22,47"	31°41'19,24"
299	54°48'21,59"	31°41'20,14"
300	54°48'20,99"	31°41'20,86"
301	54°48'20,42"	31°41'21,34"
302	54°48'19,89"	31°41'21,67"
303	54°48'19,32"	31°41'22,11"
304	54°48'18,93"	31°41'22,39"
305	54°48'18,64"	31°41'22,88"
306	54°48'17,99"	31°41'23,28"
307	54°48'17,36"	31°41'23,59"
308	54°48'16,81"	31°41'23,68"
309	54°48'16,34"	31°41'23,58"
310	54°48'16,27"	31°41'23,56"
311	54°48'16,13"	31°41'23,91"
312	54°48'16"	31°41'24,08"
313	54°48'16,14"	31°41'24,24"
314	54°48'16,07"	31°41'25,87"
315	54°48'15,65"	31°41'26,58"

1	2	3
316	54°48'15,8"	31°41'27,45"
317	54°48'15,81"	31°41'28,47"
318	54°48'15,76"	31°41'29,45"
319	54°48'15,65"	31°41'30,53"
320	54°48'15,48"	31°41'31,65"
321	54°48'15,38"	31°41'32,29"
322	54°48'15,39"	31°41'33,04"
323	54°48'15,38"	31°41'34,05"
324	54°48'15,25"	31°41'35,29"
325	54°48'15,08"	31°41'36,4"
326	54°48'14,8"	31°41'37,62"
327	54°48'14,48"	31°41'38,49"
328	54°48'14,24"	31°41'39,34"
329	54°48'14,08"	31°41'40,12"
330	54°48'13,96"	31°41'40,98"
331	54°48'13,93"	31°41'41,4"
332	54°48'13,96"	31°41'41,95"
333	54°48'13,87"	31°41'42,84"
334	54°48'13,51"	31°41'43,63"
335	54°48'13,18"	31°41'43,97"
336	54°48'13,01"	31°41'44,11"
337	54°48'12,98"	31°41'44,2"
338	54°48'12,85"	31°41'44,9"
339	54°48'12,62"	31°41'45,48"
340	54°48'12,54"	31°41'45,78"
341	54°48'12,34"	31°41'46,61"
342	54°48'11,93"	31°41'47,08"
343	54°48'11,56"	31°41'47,57"
344	54°48'11,19"	31°41'48,22"
345	54°48'10,91"	31°41'48,81"
346	54°48'10,61"	31°41'49,7"
347	54°48'10,24"	31°41'50,58"
348	54°48'9,89"	31°41'51,29"
349	54°48'9,5"	31°41'51,83"
350	54°48'9,2"	31°41'52,19"
351	54°48'8,97"	31°41'52,43"
352	54°48'8,94"	31°41'52,52"
353	54°48'8,87"	31°41'53,17"
354	54°48'8,64"	31°41'54,03"
355	54°48'8,3"	31°41'54,9"
356	54°48'8,01"	31°41'55,65"
357	54°48'7,83"	31°41'56,38"
358	54°48'7,78"	31°41'56,59"
359	54°48'7,78"	31°41'56,88"
360	54°48'7,82"	31°41'57,17"
361	54°48'7,97"	31°41'57,87"
362	54°48'8,02"	31°41'58,83"
363	54°48'7,93"	31°41'59,38"

1	2	3
364	54°48'7,9"	31°41'59,91"
365	54°48'7,87"	31°42'0,67"
366	54°48'7,67"	31°42'1,55"
367	54°48'7,32"	31°42'2,24"
368	54°48'7,09"	31°42'2,64"
369	54°48'6,89"	31°42'3,46"
370	54°48'6,47"	31°42'3,96"
371	54°48'6,24"	31°42'4,41"
372	54°48'5,87"	31°42'5,05"
373	54°48'5,54"	31°42'5,36"
374	54°48'5,44"	31°42'5,5"
375	54°48'5,32"	31°42'5,91"
376	54°48'5,03"	31°42'6,54"
377	54°48'4,77"	31°42'6,89"
378	54°48'4,69"	31°42'7,1"
379	54°48'4,62"	31°42'7,65"
380	54°48'4,33"	31°42'8,51"
381	54°48'3,91"	31°42'9,04"
382	54°48'3,47"	31°42'9,47"
383	54°48'2,91"	31°42'9,99"
384	54°48'2,53"	31°42'10,3"
385	54°48'2,15"	31°42'10,52"
386	54°48'1,94"	31°42'10,77"
387	54°48'1,77"	31°42'11,04"
388	54°48'1,72"	31°42'11,21"
389	54°48'1,65"	31°42'11,62"
390	54°48'1,53"	31°42'12,36"
391	54°48'1,14"	31°42'13,23"
392	54°48'0,81"	31°42'13,71"
393	54°48'0,65"	31°42'14,04"
394	54°48'0,51"	31°42'14,55"
395	54°48'0,05"	31°42'15,3"
396	54°47'59,82"	31°42'15,47"
397	54°47'59,82"	31°42'15,5"
398	54°47'59,81"	31°42'16,12"
399	54°47'59,69"	31°42'16,86"
400	54°47'59,45"	31°42'17,52"
401	54°47'59,18"	31°42'18,06"
402	54°47'59,07"	31°42'18,41"
403	54°47'58,89"	31°42'19,21"
404	54°47'58,51"	31°42'19,63"
405	54°47'58,35"	31°42'19,89"
406	54°47'58,03"	31°42'20,6"
407	54°47'57,51"	31°42'21,19"
408	54°47'56,91"	31°42'21,55"
409	54°47'56,31"	31°42'21,74"
410	54°47'55,8"	31°42'21,62"
411	54°47'55,72"	31°42'21,63"

1	2	3
412	54°47'55,68"	31°42'21,67"
413	54°47'55,42"	31°42'22,15"
414	54°47'55,06"	31°42'22,36"
415	54°47'54,7"	31°42'22,71"
416	54°47'54,55"	31°42'22,97"
417	54°47'54,28"	31°42'23,58"
418	54°47'53,92"	31°42'24,36"
419	54°47'53,48"	31°42'24,99"
420	54°47'52,76"	31°42'25,7"
421	54°47'52,28"	31°42'26,04"
422	54°47'51,96"	31°42'26,35"
423	54°47'51,55"	31°42'26,88"
424	54°47'51,14"	31°42'27,57"
425	54°47'50,74"	31°42'28,24"
426	54°47'50,33"	31°42'28,9"
427	54°47'49,68"	31°42'29,39"
428	54°47'49,07"	31°42'29,61"
429	54°47'48,81"	31°42'29,82"
430	54°47'48,59"	31°42'30,2"
431	54°47'48,17"	31°42'30,62"
432	54°47'47,59"	31°42'30,94"
433	54°47'46,96"	31°42'31,36"
434	54°47'46,25"	31°42'31,73"
435	54°47'45,45"	31°42'32,21"
436	54°47'44,8"	31°42'32,16"
437	54°47'44,35"	31°42'32,16"
438	54°47'43,85"	31°42'32,13"
439	54°47'43,22"	31°42'31,87"
440	54°47'42,69"	31°42'31,49"
441	54°47'42,22"	31°42'31,12"
442	54°47'41,94"	31°42'31,02"
443	54°47'41,8"	31°42'31,06"
444	54°47'41,51"	31°42'31,37"
445	54°47'41,46"	31°42'31,43"
446	54°47'41,48"	31°42'31,58"
447	54°47'41,65"	31°42'31,86"
448	54°47'41,95"	31°42'32,73"
449	54°47'42,04"	31°42'33,78"
450	54°47'42,03"	31°42'34,72"
451	54°47'41,8"	31°42'35,69"
452	54°47'41,43"	31°42'36,38"
453	54°47'41,23"	31°42'36,68"
454	54°47'41,18"	31°42'36,84"
455	54°47'41,15"	31°42'37,27"
456	54°47'41,11"	31°42'38,15"
457	54°47'40,88"	31°42'38,98"
458	54°47'40,43"	31°42'39,66"
459	54°47'39,92"	31°42'39,98"

1	2	3
460	54°47'39,45"	31°42'40,17"
461	54°47'38,87"	31°42'40,4"
462	54°47'37,8"	31°42'40,65"
463	54°47'37,05"	31°42'40,81"
464	54°47'36,35"	31°42'40,82"
465	54°47'35,68"	31°42'40,8"
466	54°47'34,92"	31°42'40,78"
467	54°47'34,33"	31°42'40,51"
468	54°47'33,9"	31°42'40,11"
469	54°47'33,82"	31°42'39,99"
470	54°47'33,67"	31°42'40,14"
471	54°47'32,86"	31°42'39,9"
472	54°47'32,66"	31°42'38,66"
473	54°47'32,72"	31°42'37,77"
474	54°47'32,9"	31°42'37,07"
475	54°47'33,05"	31°42'36,39"
476	54°47'33,11"	31°42'35,76"
477	54°47'33,19"	31°42'34,94"
478	54°47'33,22"	31°42'34,49"
479	54°47'33,1"	31°42'34,34"
480	54°47'33,02"	31°42'34,19"
481	54°47'32,94"	31°42'34,16"
482	54°47'32,43"	31°42'34,33"
483	54°47'31,81"	31°42'34,26"
484	54°47'31,33"	31°42'33,21"
485	54°47'31,52"	31°42'31,85"
486	54°47'31,74"	31°42'31,43"
487	54°47'31,8"	31°42'31,11"
488	54°47'31,84"	31°42'30,07"
489	54°47'32,02"	31°42'28,72"
490	54°47'32,67"	31°42'27,85"
491	54°47'33,5"	31°42'28,46"
492	54°47'33,44"	31°42'28"
493	54°47'33,35"	31°42'27,56"
494	54°47'33,34"	31°42'27,21"
495	54°47'33,1"	31°42'27,56"
496	54°47'32,47"	31°42'27,48"
497	54°47'32,18"	31°42'27,09"
498	54°47'32,17"	31°42'27,08"
499	54°47'31,97"	31°42'27,09"
500	54°47'31,63"	31°42'26,92"
501	54°47'31,21"	31°42'26,52"
502	54°47'30,91"	31°42'25,88"
503	54°47'30,68"	31°42'25,17"
504	54°47'30,61"	31°42'24,29"
505	54°47'30,68"	31°42'23,56"
506	54°47'30,79"	31°42'23,14"
507	54°47'30,81"	31°42'22,84"

1	2	3
508	54°47'30,96"	31°42'21,99"
509	54°47'31,45"	31°42'21,37"
510	54°47'32,01"	31°42'21,24"
511	54°47'32,52"	31°42'21,91"
512	54°47'32,57"	31°42'22,27"
513	54°47'32,97"	31°42'22,66"
514	54°47'33,07"	31°42'23,31"
515	54°47'33,22"	31°42'23,34"
516	54°47'33,4"	31°42'23,42"
517	54°47'33,42"	31°42'23,42"
518	54°47'33,56"	31°42'23,33"
519	54°47'33,53"	31°42'23,24"
520	54°47'33,49"	31°42'22,51"
521	54°47'33,47"	31°42'21,92"
522	54°47'33,47"	31°42'21,24"
523	54°47'33,49"	31°42'20,78"
524	54°47'33,49"	31°42'20,73"
525	54°47'33,39"	31°42'20,62"
526	54°47'33,11"	31°42'19,97"
527	54°47'32,93"	31°42'19,35"
528	54°47'32,76"	31°42'18,9"
529	54°47'32,57"	31°42'18,48"
530	54°47'32,43"	31°42'18,27"
531	54°47'32,15"	31°42'17,98"
532	54°47'31,79"	31°42'17,74"
533	54°47'31,46"	31°42'17,23"
534	54°47'31,23"	31°42'16,76"
535	54°47'31,09"	31°42'16,52"
536	54°47'30,86"	31°42'16,62"
537	54°47'30,29"	31°42'16,53"
538	54°47'29,82"	31°42'15,8"
539	54°47'29,62"	31°42'14,98"
540	54°47'29,61"	31°42'14,23"
541	54°47'29,6"	31°42'13,49"
542	54°47'29,62"	31°42'12,66"
543	54°47'29,72"	31°42'11,65"
544	54°47'29,92"	31°42'11,07"
545	54°47'30,24"	31°42'10,36"
546	54°47'30,58"	31°42'10,02"
547	54°47'30,72"	31°42'9,84"
548	54°47'30,77"	31°42'9,73"
549	54°47'30,88"	31°42'9,24"
550	54°47'31,07"	31°42'8,49"
551	54°47'31,41"	31°42'7,95"
552	54°47'31,62"	31°42'7,73"
553	54°47'31,66"	31°42'7,63"
554	54°47'31,75"	31°42'7,23"
555	54°47'31,84"	31°42'6,72"

1	2	3
556	54°47'31,89"	31°42'6,11"
557	54°47'31,92"	31°42'5,45"
558	54°47'31,92"	31°42'4,89"
559	54°47'31,91"	31°42'4,01"
560	54°47'31,9"	31°42'3,41"
561	54°47'31,93"	31°42'3,01"
562	54°47'31,92"	31°42'2,65"
563	54°47'31,87"	31°42'2,09"
564	54°47'31,92"	31°42'1,33"
565	54°47'32,03"	31°42'0,81"
566	54°47'32,06"	31°42'0,52"
567	54°47'32,07"	31°42'0,29"
568	54°47'32,04"	31°42'0,09"
569	54°47'31,94"	31°41'59,81"
570	54°47'31,68"	31°41'59,14"
571	54°47'31,5"	31°41'58,67"
572	54°47'31,26"	31°41'58,21"
573	54°47'31,01"	31°41'57,64"
574	54°47'30,83"	31°41'57,31"
575	54°47'30,6"	31°41'57,04"
576	54°47'30,27"	31°41'56,65"
577	54°47'29,95"	31°41'55,97"
578	54°47'29,91"	31°41'55,27"
579	54°47'29,92"	31°41'54,59"
580	54°47'29,92"	31°41'54,52"
581	54°47'29,89"	31°41'54,48"
582	54°47'29,58"	31°41'54,07"
583	54°47'29,44"	31°41'53"
584	54°47'29,73"	31°41'51,87"
585	54°47'30,22"	31°41'51,71"
586	54°47'30,28"	31°41'51,67"
587	54°47'30,49"	31°41'51,45"
588	54°47'30,78"	31°41'51,17"
589	54°47'31,11"	31°41'50,91"
590	54°47'31,43"	31°41'50,71"
591	54°47'31,53"	31°41'50,62"
592	54°47'31,56"	31°41'50,56"
593	54°47'31,68"	31°41'49,95"
594	54°47'32,07"	31°41'49,31"
595	54°47'32,53"	31°41'49,06"
596	54°47'33,07"	31°41'49,03"
597	54°47'33,57"	31°41'49,39"
598	54°47'33,86"	31°41'50,04"
599	54°47'33,91"	31°41'50,23"
600	54°47'34,03"	31°41'50,39"
601	54°47'34,35"	31°41'50,81"
602	54°47'34,56"	31°41'51,22"
603	54°47'35,02"	31°41'51,81"

1	2	3
604	54°47'35,14"	31°41'52,5"
605	54°47'35,24"	31°41'52,5"
606	54°47'35,67"	31°41'52,43"
607	54°47'36,16"	31°41'52,48"
608	54°47'36,47"	31°41'52,54"
609	54°47'36,86"	31°41'52,78"
610	54°47'37,14"	31°41'53,14"
611	54°47'37,25"	31°41'53,33"
612	54°47'37,51"	31°41'52,93"
613	54°47'37,75"	31°41'52,9"
614	54°47'37,82"	31°41'52,5"
615	54°47'38,1"	31°41'51,88"
616	54°47'38,28"	31°41'51,72"
617	54°47'38,05"	31°41'51,54"
618	54°47'38,14"	31°41'49,98"
619	54°47'38,52"	31°41'49,29"
620	54°47'38,78"	31°41'48,93"
621	54°47'38,9"	31°41'48,68"
622	54°47'38,96"	31°41'48,47"
623	54°47'39,02"	31°41'48,16"
624	54°47'39,06"	31°41'47,6"
625	54°47'39,12"	31°41'47,13"
626	54°47'39,12"	31°41'47,12"
627	54°47'39,09"	31°41'47,05"
628	54°47'39,01"	31°41'46,97"
629	54°47'38,87"	31°41'46,9"
630	54°47'38,67"	31°41'46,89"
631	54°47'38,54"	31°41'46,91"
632	54°47'38,4"	31°41'46,99"
633	54°47'38,28"	31°41'47,09"
634	54°47'38,05"	31°41'47,52"
635	54°47'37,59"	31°41'48,28"
636	54°47'37,18"	31°41'48,69"
637	54°47'36,74"	31°41'48,99"
638	54°47'36,23"	31°41'49,15"
639	54°47'35,75"	31°41'49,2"
640	54°47'35,14"	31°41'49,13"
641	54°47'34,71"	31°41'48,51"
642	54°47'34,43"	31°41'48,08"
643	54°47'33,99"	31°41'47,52"
644	54°47'33,76"	31°41'46,56"
645	54°47'33,67"	31°41'45,71"
646	54°47'33,66"	31°41'44,92"
647	54°47'33,71"	31°41'44,27"
648	54°47'33,66"	31°41'43,64"
649	54°47'33,61"	31°41'43,13"
650	54°47'33,57"	31°41'42,87"
651	54°47'33,4"	31°41'42,46"

1	2	3
652	54°47'33,08"	31°41'41,79"
653	54°47'32,87"	31°41'41,19"
654	54°47'32,64"	31°41'40,37"
655	54°47'32,57"	31°41'39,62"
656	54°47'32,56"	31°41'38,84"
657	54°47'32,63"	31°41'38,03"
658	54°47'32,81"	31°41'37,23"
659	54°47'33,06"	31°41'36,68"
660	54°47'33,22"	31°41'36,3"
661	54°47'33,28"	31°41'36,04"
662	54°47'33,4"	31°41'35,51"
663	54°47'33,55"	31°41'34,86"
664	54°47'33,8"	31°41'34,14"
665	54°47'34,08"	31°41'33,54"
666	54°47'34,52"	31°41'33,02"
667	54°47'34,98"	31°41'32,78"
668	54°47'35,16"	31°41'32,64"
669	54°47'35,24"	31°41'32,49"
670	54°47'35,41"	31°41'31,98"
671	54°47'35,72"	31°41'31,25"
672	54°47'36,16"	31°41'30,75"
673	54°47'36,42"	31°41'30,43"
674	54°47'36,75"	31°41'29,71"
675	54°47'37,14"	31°41'28,83"
676	54°47'37,35"	31°41'28,15"
677	54°47'37,48"	31°41'27,72"
678	54°47'37,76"	31°41'26,85"
679	54°47'37,91"	31°41'26,16"
680	54°47'38,12"	31°41'25,34"
681	54°47'38,51"	31°41'24,5"
682	54°47'39,08"	31°41'24,07"
683	54°47'39,65"	31°41'24,13"
684	54°47'39,94"	31°41'24,42"
685	54°47'40,31"	31°41'24,51"
686	54°47'40,65"	31°41'24,47"
687	54°47'40,96"	31°41'24,34"
688	54°47'41,32"	31°41'24,09"
689	54°47'41,54"	31°41'23,82"
690	54°47'41,72"	31°41'23,43"
691	54°47'41,98"	31°41'22,68"
692	54°47'42,5"	31°41'21,22"
693	54°47'42,95"	31°41'20,12"
694	54°47'43,37"	31°41'19,51"
695	54°47'43,57"	31°41'18,95"
696	54°47'44,01"	31°41'17,82"
697	54°47'44,41"	31°41'16,94"
698	54°47'44,56"	31°41'16,55"
699	54°47'44,69"	31°41'16,03"

1	2	3
700	54°47'44,95"	31°41'14,94"
701	54°47'45,26"	31°41'14,06"
702	54°47'45,64"	31°41'13,51"
703	54°47'46,06"	31°41'12,96"
704	54°47'46,4"	31°41'12,17"
705	54°47'46,65"	31°41'11,76"
706	54°47'46,98"	31°41'10,87"
707	54°47'47,31"	31°41'9,55"
708	54°47'47,77"	31°41'8,91"
709	54°47'48,13"	31°41'8,33"
710	54°47'48,59"	31°41'7,62"
711	54°47'49,14"	31°41'7,44"
712	54°47'49,82"	31°41'7,58"
713	54°47'50,23"	31°41'7,56"
714	54°47'50,77"	31°41'7,57"
715	54°47'51,32"	31°41'8,1"
716	54°47'52,32"	31°41'7,86"
717	54°47'52,93"	31°41'7,84"
718	54°47'53,67"	31°41'8,08"
719	54°47'54,25"	31°41'8,31"
720	54°47'54,73"	31°41'8,84"
721	54°47'55,18"	31°41'9,17"
722	54°47'55,72"	31°41'9,55"
723	54°47'56,05"	31°41'10,26"
724	54°47'56,29"	31°41'9,73"
725	54°47'56,54"	31°41'9,18"
726	54°47'56,85"	31°41'8,39"
727	54°47'57,4"	31°41'7,91"
728	54°47'57,58"	31°41'7,69"
729	54°47'57,91"	31°41'7,07"
730	54°47'58,33"	31°41'6,9"
731	54°47'58,61"	31°41'6,65"
732	54°47'58,97"	31°41'6,31"
733	54°47'59,09"	31°41'6,03"
734	54°47'59,16"	31°41'5,38"
735	54°47'59,32"	31°41'4,43"
736	54°47'59,77"	31°41'3,94"
737	54°47'59,92"	31°41'3,8"
738	54°48'0,05"	31°41'3,54"
739	54°48'0,26"	31°41'3"
740	54°48'0,51"	31°41'2,19"
741	54°48'0,99"	31°41'1,45"
742	54°48'1,47"	31°41'0,88"
743	54°48'1,88"	31°41'0,59"
744	54°48'2,17"	31°41'0,26"
745	54°48'2,32"	31°40'59,84"
746	54°48'2,61"	31°40'58,94"
747	54°48'3"	31°40'58,43"

1	2	3
748	54°48'3,27"	31°40'57,86"
749	54°48'3,69"	31°40'57,19"
750	54°48'4,23"	31°40'56,45"
751	54°48'4,81"	31°40'55,9"
752	54°48'5,29"	31°40'55,43"
753	54°48'5,72"	31°40'54,97"
754	54°48'6,24"	31°40'54,15"
755	54°48'6,94"	31°40'53,71"
756	54°48'7,49"	31°40'53,26"
757	54°48'8"	31°40'52,93"
758	54°48'8,5"	31°40'52,63"
759	54°48'8,88"	31°40'52,21"
760	54°48'9,34"	31°40'51,73"
761	54°48'9,88"	31°40'51,52"
762	54°48'10,38"	31°40'51,17"
763	54°48'11,18"	31°40'50,83"
764	54°48'11,75"	31°40'50,75"
765	54°48'12,11"	31°40'50,74"
766	54°48'12,46"	31°40'50,66"
767	54°48'12,5"	31°40'50,65"
768	54°48'12,5"	31°40'50,65"
769	54°48'12,76"	31°40'49,29"
770	54°48'13,32"	31°40'48,83"
771	54°48'13,67"	31°40'48,82"
772	54°48'13,73"	31°40'48,78"
773	54°48'13,9"	31°40'48,51"
774	54°48'14,29"	31°40'47,9"
775	54°48'14,86"	31°40'47,78"
776	54°48'15,31"	31°40'47,81"
777	54°48'15,98"	31°40'48,11"
778	54°48'16,64"	31°40'48,36"
779	54°48'16,67"	31°40'48,26"
780	54°48'16,83"	31°40'47,66"
781	54°48'17,18"	31°40'46,78"
782	54°48'17,61"	31°40'46,05"
783	54°48'18,08"	31°40'45,48"
784	54°48'18,6"	31°40'45,16"
785	54°48'19,21"	31°40'44,79"
786	54°48'3,27"	31°40'57,86"
787	54°48'3,69"	31°40'57,19"
788	54°48'4,23"	31°40'56,45"
789	54°48'4,81"	31°40'55,9"
790	54°48'5,29"	31°40'55,43"
791	54°48'5,72"	31°40'54,97"
792	54°48'6,24"	31°40'54,15"
793	54°48'6,94"	31°40'53,71"
794	54°48'7,49"	31°40'53,26"
785	54°48'8"	31°40'52,93"

1	2	3
786	54°48'19,82"	31°40'44,31"
787	54°48'20,62"	31°40'43,96"
788	54°48'21,06"	31°40'44,24"
789	54°48'21,35"	31°40'44,26"
790	54°48'21,58"	31°40'44,2"
791	54°48'21,61"	31°40'44,04"
792	54°48'21,66"	31°40'43,45"
793	54°48'21,65"	31°40'43,29"
794	54°48'21,52"	31°40'42,98"
795	54°48'21,36"	31°40'42,05"
796	54°48'21,37"	31°40'41,06"
797	54°48'21,66"	31°40'40,19"
798	54°48'21,98"	31°40'39,47"
799	54°48'22,46"	31°40'38,82"
800	54°48'22,95"	31°40'38,35"
801	54°48'23,3"	31°40'37,98"
802	54°48'23,62"	31°40'37,82"
803	54°48'23,63"	31°40'37,8"
804	54°48'23,79"	31°40'37,06"
805	54°48'24,1"	31°40'36,44"
806	54°48'24,73"	31°40'35,87"
807	54°48'25,14"	31°40'35,83"
808	54°48'25,63"	31°40'35,63"
809	54°48'26,14"	31°40'35,61"
810	54°48'26,78"	31°40'35,9"
811	54°48'27,28"	31°40'36,31"
812	54°48'27,74"	31°40'37,04"
813	54°48'28,03"	31°40'37,89"
814	54°48'28,26"	31°40'38,73"
815	54°48'28,27"	31°40'38,77"
816	54°48'28,46"	31°40'38,81"
817	54°48'28,68"	31°40'38,73"
818	54°48'29,08"	31°40'38,42"
819	54°48'29,39"	31°40'38,16"
820	54°48'29,86"	31°40'37,47"
821	54°48'30,43"	31°40'37,14"
822	54°48'31,01"	31°40'36,65"
823	54°48'31,29"	31°40'36,64"
824	54°48'31,44"	31°40'36,51"
825	54°48'31,74"	31°40'36,17"
826	54°48'32,02"	31°40'35,99"
827	54°48'32,33"	31°40'35,65"
828	54°48'32,83"	31°40'35,2"
829	54°48'33,26"	31°40'34,93"
830	54°48'33,69"	31°40'34,64"
831	54°48'34,21"	31°40'34,24"
832	54°48'34,81"	31°40'33,58"
833	54°48'35,43"	31°40'33,53"

1	2	3
834	54°48'35,7"	31°40'33,5"
835	54°48'35,8"	31°40'33,44"
836	54°48'36,12"	31°40'33,05"
837	54°48'36,55"	31°40'32,79"
838	54°48'36,81"	31°40'32,76"
839	54°48'37,1"	31°40'32,48"
840	54°48'37,64"	31°40'32,1"
841	54°48'38,04"	31°40'31,98"
842	54°48'38,07"	31°40'31,85"
843	54°48'38,18"	31°40'30,91"
844	54°48'38,58"	31°40'30,32"
845	54°48'38,8"	31°40'30,09"
846	54°48'39,12"	31°40'29,56"
847	54°48'39,67"	31°40'29,32"
848	54°48'40"	31°40'29,3"
849	54°48'40,11"	31°40'29,21"
850	54°48'40,4"	31°40'28,93"
851	54°48'40,99"	31°40'28,72"
852	54°48'41,18"	31°40'28,66"
853	54°48'41,23"	31°40'28,6"
854	54°48'41,38"	31°40'28,32"
855	54°48'41,54"	31°40'28,06"
856	54°48'41,62"	31°40'27,87"
857	54°48'41,74"	31°40'27,5"
858	54°48'42,03"	31°40'26,79"
859	54°48'42,24"	31°40'26,58"
860	54°48'42,24"	31°40'26,51"
861	54°48'42,21"	31°40'26,07"
862	54°48'42,18"	31°40'25,65"
863	54°48'42,09"	31°40'25,06"
864	54°48'42,01"	31°40'24,37"
865	54°48'41,96"	31°40'23,86"
866	54°48'41,94"	31°40'23,48"
867	54°48'41,88"	31°40'22,98"
868	54°48'41,85"	31°40'22,75"
869	54°48'41,69"	31°40'22,65"
870	54°48'41,48"	31°40'22,23"
871	54°48'41,32"	31°40'21,95"
872	54°48'41,14"	31°40'21,31"
873	54°48'41,17"	31°40'20,46"
874	54°48'41,54"	31°40'19,54"
875	54°48'41,88"	31°40'19,49"
876	54°48'41,92"	31°40'19,4"
877	54°48'42,03"	31°40'18,84"
878	54°48'42,13"	31°40'18,32"
879	54°48'42,39"	31°40'17,69"
880	54°48'42,78"	31°40'17,32"
881	54°48'43,1"	31°40'17,17"

1	2	3
882	54°48'43,31"	31°40'17,11"
883	54°48'43,43"	31°40'17,08"
884	54°48'43,69"	31°40'16,89"
885	54°48'43,99"	31°40'17"
886	54°48'44,09"	31°40'17"
887	54°48'44,34"	31°40'16,97"
888	54°48'44,68"	31°40'16,94"
889	54°48'45,02"	31°40'17,21"
890	54°48'45,34"	31°40'17,44"
891	54°48'45,64"	31°40'17,66"
892	54°48'45,98"	31°40'18,13"
893	54°48'46,05"	31°40'18,27"
894	54°48'46,18"	31°40'18,07"
895	54°48'46,55"	31°40'18,08"
896	54°48'46,7"	31°40'17,88"
897	54°48'47,21"	31°40'17,93"
898	54°48'47,21"	31°40'17,74"
899	54°48'47,19"	31°40'17,25"
900	54°48'47,16"	31°40'16,94"
901	54°48'47,1"	31°40'16,6"
902	54°48'47,03"	31°40'16,24"
903	54°48'46,96"	31°40'16,04"
904	54°48'46,75"	31°40'15,7"
905	54°48'46,64"	31°40'15,47"
906	54°48'46,49"	31°40'15,33"
907	54°48'46,09"	31°40'14,89"
908	54°48'45,91"	31°40'14,17"
909	54°48'45,85"	31°40'13,54"
910	54°48'45,91"	31°40'12,8"
911	54°48'46,19"	31°40'11,94"
912	54°48'46,58"	31°40'11,15"
913	54°48'47,06"	31°40'10,75"
914	54°48'47,53"	31°40'10,63"
915	54°48'48,1"	31°40'10,63"
916	54°48'48,44"	31°40'10,73"
917	54°48'48,6"	31°40'10,73"
918	54°48'48,86"	31°40'9,91"
919	54°48'49,21"	31°40'9,39"
920	54°48'49,4"	31°40'9,12"
921	54°48'49,56"	31°40'8,84"
922	54°48'49,59"	31°40'8,78"
923	54°48'49,19"	31°40'8,7"
924	54°48'48,8"	31°40'8,41"
925	54°48'48,67"	31°40'8,28"
926	54°48'48,62"	31°40'8,33"
927	54°48'48,24"	31°40'8,57"
928	54°48'47,75"	31°40'8,55"
929	54°48'47,2"	31°40'8,46"

1	2	3
930	54°48'46,8"	31°40'8,21"
931	54°48'46,39"	31°40'7,84"
932	54°48'46,03"	31°40'7,31"
933	54°48'45,83"	31°40'6,38"
934	54°48'45,81"	31°40'5,4"
935	54°48'46,05"	31°40'4,77"
936	54°48'46,1"	31°40'4,66"
937	54°48'46,12"	31°40'4,5"
938	54°48'46,14"	31°40'4,09"
939	54°48'46,16"	31°40'3,6"
940	54°48'46,15"	31°40'3,26"
941	54°48'46,12"	31°40'3,04"
942	54°48'46,02"	31°40'2,64"
943	54°48'46,01"	31°40'1,88"
944	54°48'46,06"	31°40'1,31"
945	54°48'46,09"	31°40'0,86"
946	54°48'46,09"	31°40'0,65"
947	54°48'46,06"	31°40'0,47"
948	54°48'45,91"	31°39'59,97"
949	54°48'45,81"	31°39'59,61"
950	54°48'45,66"	31°39'59,23"
951	54°48'45,39"	31°39'58,48"
952	54°48'45,3"	31°39'57,63"
953	54°48'45,3"	31°39'57,08"
954	54°48'45,37"	31°39'56,39"
955	54°48'45,63"	31°39'55,51"
956	54°48'46,14"	31°39'55,06"
957	54°48'46,56"	31°39'55,09"
958	54°48'46,87"	31°39'55,05"
959	54°48'47,38"	31°39'55,22"
960	54°48'47,68"	31°39'55,65"
961	54°48'47,9"	31°39'55,51"
962	54°48'48,26"	31°39'55,55"
963	54°48'48,34"	31°39'55,52"
964	54°48'48,49"	31°39'55,37"
965	54°48'48,65"	31°39'55,15"
966	54°48'48,78"	31°39'54,92"
967	54°48'48,91"	31°39'54,63"
968	54°48'49"	31°39'54,32"
969	54°48'49,06"	31°39'53,78"
970	54°48'49,29"	31°39'53,18"
971	54°48'49,56"	31°39'52,78"
972	54°48'49,81"	31°39'52,43"
973	54°48'49,98"	31°39'52,29"
974	54°48'49,99"	31°39'52,26"
975	54°48'50,16"	31°39'51,83"
976	54°48'50,53"	31°39'51,5"
977	54°48'50,55"	31°39'51,49"

1	2	3
978	54°48'50,61"	31°39'51,15"
979	54°48'50,78"	31°39'50,68"
980	54°48'50,92"	31°39'50,39"
981	54°48'51,03"	31°39'50,03"
982	54°48'51,29"	31°39'49,34"
983	54°48'51,73"	31°39'48,89"
984	54°48'52"	31°39'48,7"
985	54°48'52,35"	31°39'48,4"
986	54°48'52,76"	31°39'48,2"
987	54°48'53,29"	31°39'48,26"
988	54°48'53,35"	31°39'48,33"
989	54°48'53,38"	31°39'48,24"
990	54°48'53,68"	31°39'47,85"
991	54°48'53,93"	31°39'47,56"
992	54°48'53,97"	31°39'47,51"
993	54°48'54"	31°39'47,28"
994	54°48'54,06"	31°39'47,02"
995	54°48'54,07"	31°39'46,88"
996	54°48'54,06"	31°39'46,43"
997	54°48'54"	31°39'45,91"
998	54°48'54,12"	31°39'45,13"
999	54°48'54,41"	31°39'44,59"
1000	54°48'54,6"	31°39'44,32"
1001	54°48'54,63"	31°39'44,21"
1002	54°48'54,71"	31°39'43,71"
1003	54°48'54,87"	31°39'42,94"
1004	54°48'54,91"	31°39'42,88"
1005	54°48'54,8"	31°39'42,65"
1006	54°48'54,7"	31°39'41,99"
1007	54°48'54,7"	31°39'41,82"
1008	54°48'54,69"	31°39'41,8"
1009	54°48'54,63"	31°39'41,68"
1010	54°48'54,5"	31°39'41,54"
1011	54°48'54,34"	31°39'41,29"
1012	54°48'54,26"	31°39'41,25"
1013	54°48'53,91"	31°39'41,11"
1014	54°48'53,31"	31°39'40,75"
1015	54°48'52,99"	31°39'40,3"
1016	54°48'52,79"	31°39'39,95"
1017	54°48'52,64"	31°39'39,72"
1018	54°48'52,48"	31°39'39,47"
1019	54°48'52,21"	31°39'39,07"
1020	54°48'51,89"	31°39'37,67"
1021	54°48'52,7"	31°39'37,03"
1022	54°48'53,15"	31°39'36,95"
1023	54°48'53,46"	31°39'37,14"
1024	54°48'53,49"	31°39'37,15"
1025	54°48'53,58"	31°39'37,11"

1	2	3
1026	54°48'53,89"	31°39'36,94"
1027	54°48'54,32"	31°39'36,95"
1028	54°48'54,58"	31°39'37,13"
1029	54°48'54,62"	31°39'37,09"
1030	54°48'54,86"	31°39'36,73"
1031	54°48'55,23"	31°39'36,28"
1032	54°48'55,59"	31°39'36,1"
1033	54°48'55,61"	31°39'35,62"
1034	54°48'55,61"	31°39'34,97"
1035	54°48'55,6"	31°39'34,42"
1036	54°48'55,57"	31°39'34,24"
1037	54°48'55,4"	31°39'33,7"
1038	54°48'55,33"	31°39'32,93"
1039	54°48'55,37"	31°39'32,14"
1040	54°48'55,49"	31°39'31,64"
1041	54°48'55,52"	31°39'31,43"
1042	54°48'55,53"	31°39'31,14"
1043	54°48'55,52"	31°39'30,89"
1044	54°48'55,49"	31°39'30,79"
1045	54°48'55,34"	31°39'30,44"
1046	54°48'55,21"	31°39'29,63"
1047	54°48'55,17"	31°39'28,84"
1048	54°48'55,27"	31°39'27,74"
1049	54°48'55,76"	31°39'27,35"
1050	54°48'55,86"	31°39'26,97"
1051	54°48'56,34"	31°39'26,45"
1052	54°48'56,78"	31°39'26,29"
1053	54°48'57,25"	31°39'26,45"
1054	54°48'57,7"	31°39'26,88"
1055	54°48'57,74"	31°39'26,93"
1056	54°48'57,81"	31°39'26,55"
1057	54°48'57,92"	31°39'25,88"
1058	54°48'58,2"	31°39'25,08"
1059	54°48'58,38"	31°39'24,72"
1060	54°48'58,44"	31°39'24,49"
1061	54°48'58,58"	31°39'23,8"
1062	54°48'58,72"	31°39'23,08"
1063	54°48'58,76"	31°39'22,6"
1064	54°48'58,81"	31°39'21,86"
1065	54°48'59,13"	31°39'20,99"
1066	54°48'59,44"	31°39'20,71"
1067	54°48'59,5"	31°39'20,64"
1068	54°48'59,64"	31°39'20,21"
1069	54°48'59,92"	31°39'19,7"
1070	54°49'0,27"	31°39'19,12"
1071	54°49'0,39"	31°39'18,92"
1072	54°49'0,41"	31°39'18,83"
1073	54°49'0,49"	31°39'18,22"

1	2	3
1074	54°49'0,62"	31°39'17,38"
1075	54°49'0,73"	31°39'16,83"
1076	54°49'0,78"	31°39'16,23"
1077	54°49'0,82"	31°39'15,37"
1078	54°49'0,87"	31°39'14,48"
1079	54°49'1,28"	31°39'13,35"
1080	54°49'2,15"	31°39'13,25"
1081	54°49'2,63"	31°39'14,26"
1082	54°49'2,65"	31°39'14,55"
1083	54°49'3,25"	31°39'14,41"
1084	54°49'3,45"	31°39'14,89"
1085	54°49'3,47"	31°39'14,81"
1086	54°49'3,87"	31°39'14,45"
1087	54°49'4,18"	31°39'14,32"
1088	54°49'4,43"	31°39'14,31"
1089	54°49'4,4"	31°39'14,27"
1090	54°49'4,33"	31°39'13,33"
1091	54°49'4,48"	31°39'12,56"
1092	54°49'4,83"	31°39'11,88"
1093	54°49'5,11"	31°39'11,69"
1094	54°49'5,11"	31°39'11,69"
1095	54°49'5,31"	31°39'11,41"
1096	54°49'5,72"	31°39'11,31"
1097	54°49'5,82"	31°39'11,34"
1098	54°49'5,84"	31°39'11,24"
1099	54°49'6,7"	31°39'9,29"
1100	54°49'7,03"	31°39'10,95"
1101	54°49'7,43"	31°39'10,6"
1102	54°49'8,07"	31°39'10,7"
1103	54°49'8,49"	31°39'11,56"
1104	54°49'8,5"	31°39'12,27"
1105	54°49'8,6"	31°39'12,3"
1106	54°49'8,94"	31°39'12,6"
1107	54°49'9,29"	31°39'13,04"
1108	54°49'9,49"	31°39'13,31"
1109	54°49'9,61"	31°39'13,46"
1110	54°49'9,62"	31°39'13,46"
1111	54°49'10"	31°39'13,18"
1112	54°49'10,38"	31°39'13,15"
1113	54°49'10,79"	31°39'13,22"
1114	54°49'11,21"	31°39'13,73"
1115	54°49'11,45"	31°39'14,5"
1116	54°49'11,62"	31°39'15,08"
1117	54°49'11,74"	31°39'15,55"
1118	54°49'11,79"	31°39'15,77"
1119	54°49'11,96"	31°39'16,02"
1	54°49'12,14"	31°39'17,02"
1120	54°49'11,45"	31°39'16,94"

1	2	3
1121	54°49'11,4"	31°39'17,13"
1122	54°49'11,36"	31°39'17,35"
1123	54°49'11,28"	31°39'17,48"
1124	54°49'11,15"	31°39'17,43"
1125	54°49'11,06"	31°39'17,26"
1126	54°49'10,9"	31°39'16,92"
1127	54°49'10,79"	31°39'16,82"
1128	54°49'10,63"	31°39'16,69"
1129	54°49'10,46"	31°39'16,73"
1130	54°49'10,23"	31°39'16,82"
1131	54°49'10,06"	31°39'16,98"
1132	54°49'9,9"	31°39'16,93"
1133	54°49'9,74"	31°39'16,69"
1134	54°49'9,37"	31°39'16,57"
1135	54°49'9,13"	31°39'16,5"
1136	54°49'8,87"	31°39'16,32"
1137	54°49'8,72"	31°39'16,03"
1138	54°49'8,62"	31°39'15,73"
1139	54°49'8,32"	31°39'15,45"
1140	54°49'8,1"	31°39'15,36"
1141	54°49'7,96"	31°39'15,41"
1142	54°49'7,89"	31°39'15,58"
1143	54°49'7,84"	31°39'15,92"
1144	54°49'7,79"	31°39'16,21"
1145	54°49'7,67"	31°39'16,34"
1146	54°49'7,51"	31°39'16,3"
1147	54°49'7,39"	31°39'16,15"
1148	54°49'7,28"	31°39'15,88"
1149	54°49'7,18"	31°39'15,63"
1150	54°49'7,02"	31°39'15,5"
1151	54°49'6,86"	31°39'15,53"
1152	54°49'6,53"	31°39'15,49"
1153	54°49'6,29"	31°39'15,45"
1154	54°49'6,05"	31°39'15,34"
1155	54°49'5,9"	31°39'15,32"
1156	54°49'5,73"	31°39'15,45"
1157	54°49'5,58"	31°39'15,84"
1158	54°49'5,46"	31°39'16,2"
1159	54°49'5,32"	31°39'16,39"
1160	54°49'5,13"	31°39'16,51"
1161	54°49'4,92"	31°39'16,5"
1162	54°49'4,72"	31°39'16,47"
1163	54°49'4,61"	31°39'16,47"
1164	54°49'4,4"	31°39'16,71"
1165	54°49'4,23"	31°39'17,03"
1166	54°49'4,1"	31°39'17,42"
1167	54°49'3,9"	31°39'17,73"
1168	54°49'3,64"	31°39'18,16"

1	2	3
1169	54°49'3,48"	31°39'18,49"
1170	54°49'3,35"	31°39'18,81"
1171	54°49'3,29"	31°39'19,09"
1172	54°49'3,14"	31°39'19,35"
1173	54°49'3"	31°39'19,63"
1174	54°49'2,95"	31°39'19,97"
1175	54°49'2,94"	31°39'20,39"
1176	54°49'2,98"	31°39'20,71"
1177	54°49'3,07"	31°39'20,88"
1178	54°49'3,16"	31°39'20,98"
1179	54°49'3,29"	31°39'21,17"
1180	54°49'3,52"	31°39'21,31"
1181	54°49'3,54"	31°39'21,48"
1182	54°49'3,45"	31°39'21,64"
1183	54°49'3,26"	31°39'21,71"
1184	54°49'3,02"	31°39'21,99"
1185	54°49'2,82"	31°39'22,22"
1186	54°49'2,61"	31°39'22,34"
1187	54°49'2,4"	31°39'22,59"
1188	54°49'2,19"	31°39'22,99"
1189	54°49'1,97"	31°39'23,48"
1190	54°49'1,87"	31°39'23,84"
1191	54°49'1,8"	31°39'24,24"
1192	54°49'1,68"	31°39'24,79"
1193	54°49'1,59"	31°39'25,31"
1194	54°49'1,51"	31°39'25,81"
1195	54°49'1,46"	31°39'26,33"
1196	54°49'1,38"	31°39'26,94"
1197	54°49'1,37"	31°39'27,41"
1198	54°49'1,38"	31°39'27,85"
1199	54°49'1,35"	31°39'28,32"
1200	54°49'1,41"	31°39'28,72"
1201	54°49'1,55"	31°39'29,24"
1202	54°49'1,67"	31°39'29,85"
1203	54°49'1,74"	31°39'30,25"
1204	54°49'1,73"	31°39'30,59"
1205	54°49'1,65"	31°39'31,01"
1206	54°49'1,65"	31°39'31,43"
1207	54°49'1,67"	31°39'31,95"
1208	54°49'1,6"	31°39'32,34"
1209	54°49'1,58"	31°39'32,92"
1210	54°49'1,58"	31°39'33,17"
1211	54°49'1,5"	31°39'33,47"
1212	54°49'1,32"	31°39'33,8"
1213	54°49'1,16"	31°39'34,14"
1214	54°49'1,07"	31°39'34,57"
1215	54°49'1"	31°39'34,99"
1216	54°49'0,95"	31°39'35,37"

1	2	3
1217	54°49'0,82"	31°39'35,64"
1218	54°49'0,64"	31°39'36"
1219	54°49'0,54"	31°39'36,36"
1220	54°49'0,51"	31°39'36,69"
1221	54°49'0,49"	31°39'37,05"
1222	54°49'0,42"	31°39'37,26"
1223	54°49'0,24"	31°39'37,51"
1224	54°49'0,1"	31°39'37,79"
1225	54°48'59,96"	31°39'38,1"
1226	54°48'59,79"	31°39'38,48"
1227	54°48'59,73"	31°39'38,8"
1228	54°48'59,64"	31°39'38,97"
1229	54°48'59,48"	31°39'39,26"
1230	54°48'59,39"	31°39'39,62"
1231	54°48'59,39"	31°39'39,97"
1232	54°48'59,43"	31°39'40,36"
1233	54°48'59,51"	31°39'40,76"
1234	54°48'59,49"	31°39'41,11"
1235	54°48'59,35"	31°39'41,56"
1236	54°48'59,26"	31°39'41,97"
1237	54°48'59,22"	31°39'42,22"
1238	54°48'59,21"	31°39'42,56"
1239	54°48'59,14"	31°39'43,04"
1240	54°48'59"	31°39'43,45"
1241	54°48'58,85"	31°39'44,38"
1242	54°48'58,77"	31°39'44,75"
1243	54°48'58,78"	31°39'44,98"
1244	54°48'58,85"	31°39'45,43"
1245	54°48'58,85"	31°39'45,78"
1246	54°48'58,81"	31°39'45,92"
1247	54°48'58,66"	31°39'46,04"
1248	54°48'58,53"	31°39'46,02"
1249	54°48'58,44"	31°39'46,16"
1250	54°48'58,42"	31°39'46,44"
1251	54°48'58,46"	31°39'46,65"
1252	54°48'58,58"	31°39'46,81"
1253	54°48'58,67"	31°39'47,13"
1254	54°48'58,66"	31°39'47,3"
1255	54°48'58,55"	31°39'47,32"
1256	54°48'58,37"	31°39'47,29"
1257	54°48'58,16"	31°39'47,5"
1258	54°48'57,95"	31°39'47,58"
1259	54°48'57,77"	31°39'47,82"
1260	54°48'57,62"	31°39'48,43"
1261	54°48'57,44"	31°39'48,78"
1262	54°48'57,26"	31°39'49,08"
1263	54°48'57,08"	31°39'49,62"
1264	54°48'56,88"	31°39'49,97"

1	2	3
1265	54°48'56,73"	31°39'50,14"
1266	54°48'56,47"	31°39'50,35"
1267	54°48'56,29"	31°39'50,67"
1268	54°48'56,2"	31°39'51,01"
1269	54°48'56,05"	31°39'51,5"
1270	54°48'55,97"	31°39'51,89"
1271	54°48'55,97"	31°39'52,29"
1272	54°48'55,95"	31°39'52,7"
1273	54°48'56,01"	31°39'52,92"
1274	54°48'56,16"	31°39'52,94"
1275	54°48'56,33"	31°39'52,74"
1276	54°48'56,35"	31°39'52,38"
1277	54°48'56,31"	31°39'52,13"
1278	54°48'56,36"	31°39'51,92"
1279	54°48'56,57"	31°39'51,78"
1280	54°48'56,78"	31°39'51,49"
1281	54°48'56,98"	31°39'51,38"
1282	54°48'57,22"	31°39'51,37"
1283	54°48'57,43"	31°39'51,26"
1284	54°48'57,59"	31°39'51,02"
1285	54°48'57,73"	31°39'50,99"
1286	54°48'57,98"	31°39'51,08"
1287	54°48'58,15"	31°39'51,03"
1288	54°48'58,32"	31°39'50,91"
1289	54°48'58,44"	31°39'50,86"
1290	54°48'58,61"	31°39'50,87"
1291	54°48'58,87"	31°39'51,02"
1292	54°48'59,12"	31°39'51,33"
1293	54°48'59,36"	31°39'51,65"
1294	54°48'59,58"	31°39'51,98"
1295	54°48'59,68"	31°39'52,34"
1296	54°48'59,66"	31°39'52,66"
1297	54°48'59,57"	31°39'52,95"
1298	54°48'59,42"	31°39'53,24"
1299	54°48'59,36"	31°39'53,56"
1300	54°48'59,36"	31°39'54,22"
1301	54°48'59,29"	31°39'54,71"
1302	54°48'59,18"	31°39'55,11"
1303	54°48'59,1"	31°39'55,52"
1304	54°48'59,01"	31°39'55,75"
1305	54°48'58,87"	31°39'55,91"
1306	54°48'58,7"	31°39'56,17"
1307	54°48'58,6"	31°39'56,52"
1308	54°48'58,52"	31°39'56,93"
1309	54°48'58,43"	31°39'57,28"
1310	54°48'58,28"	31°39'57,63"
1311	54°48'58,15"	31°39'57,89"
1312	54°48'57,98"	31°39'57,98"

1	2	3
1313	54°48'57,83"	31°39'58,11"
1314	54°48'57,75"	31°39'58,44"
1315	54°48'57,7"	31°39'58,95"
1316	54°48'57,71"	31°39'59,39"
1317	54°48'57,73"	31°40'0,17"
1318	54°48'57,82"	31°40'0,58"
1319	54°48'57,97"	31°40'0,85"
1320	54°48'58,21"	31°40'0,96"
1321	54°48'58,43"	31°40'1,33"
1322	54°48'58,66"	31°40'1,73"
1323	54°48'58,8"	31°40'1,97"
1324	54°48'59,02"	31°40'2,16"
1325	54°48'59,15"	31°40'2,53"
1326	54°48'59,27"	31°40'2,84"
1327	54°48'59,27"	31°40'3,1"
1328	54°48'59,2"	31°40'3,3"
1329	54°48'59,07"	31°40'3,42"
1330	54°48'58,98"	31°40'3,69"
1331	54°48'58,9"	31°40'4,05"
1332	54°48'58,87"	31°40'4,38"
1333	54°48'58,83"	31°40'4,72"
1334	54°48'58,7"	31°40'4,85"
1335	54°48'58,65"	31°40'5,16"
1336	54°48'58,67"	31°40'5,49"
1337	54°48'58,81"	31°40'6,03"
1338	54°48'58,87"	31°40'6,49"
1340	54°48'58,91"	31°40'7,21"
1341	54°48'58,86"	31°40'7,8"
1342	54°48'58,75"	31°40'8,19"
1343	54°48'58,45"	31°40'8,78"
1344	54°48'58,15"	31°40'9,39"
1345	54°48'57,9"	31°40'10,03"
1346	54°48'57,73"	31°40'10,64"
1347	54°48'57,71"	31°40'11,06"
1348	54°48'57,61"	31°40'11,52"
1349	54°48'57,38"	31°40'11,92"
1350	54°48'57,26"	31°40'12,65"
1351	54°48'57,2"	31°40'13,28"
1352	54°48'57,14"	31°40'13,95"
1353	54°48'57,08"	31°40'14,43"
1354	54°48'56,72"	31°40'15,04"
1355	54°48'56,41"	31°40'16,13"
1356	54°48'56,06"	31°40'16,69"
1357	54°48'55,74"	31°40'16,93"
1358	54°48'55,31"	31°40'17"
1359	54°48'55,01"	31°40'17,34"
1360	54°48'54,59"	31°40'17,81"
1361	54°48'54,37"	31°40'18,25"

1	2	3
1362	54°48'54,32"	31°40'19,44"
1363	54°48'54,23"	31°40'20,02"
1364	54°48'53,78"	31°40'20,68"
1365	54°48'53,47"	31°40'21,37"
1366	54°48'53,23"	31°40'22,16"
1367	54°48'53,07"	31°40'22,98"
1368	54°48'53,02"	31°40'23,62"
1369	54°48'53,04"	31°40'24,04"
1370	54°48'52,89"	31°40'24,35"
1371	54°48'52,55"	31°40'24,51"
1372	54°48'52,25"	31°40'24,68"
1373	54°48'52,01"	31°40'25,11"
1374	54°48'51,78"	31°40'25,7"
1375	54°48'51,59"	31°40'26,45"
1376	54°48'51,09"	31°40'27,35"
1377	54°48'50,62"	31°40'28,14"
1378	54°48'50,39"	31°40'28,83"
1379	54°48'49,92"	31°40'29,79"
1380	54°48'49,56"	31°40'30,53"
1381	54°48'49,23"	31°40'31,05"
1382	54°48'48,74"	31°40'31,55"
1383	54°48'48,4"	31°40'32,2"
1384	54°48'48,22"	31°40'33,05"
1385	54°48'47,84"	31°40'33,79"
1386	54°48'47,56"	31°40'34,47"
1387	54°48'47,43"	31°40'34,84"
1388	54°48'47,19"	31°40'34,96"
1389	54°48'46,94"	31°40'34,88"
1390	54°48'46,73"	31°40'34,56"
1391	54°48'46,44"	31°40'34,33"
1392	54°48'46,14"	31°40'34,05"
1393	54°48'45,87"	31°40'33,38"
1394	54°48'45,64"	31°40'32,81"
1395	54°48'45,3"	31°40'32,66"
1396	54°48'45,18"	31°40'32,86"
1397	54°48'45,21"	31°40'33,3"
1398	54°48'45,22"	31°40'33,82"
1399	54°48'45,05"	31°40'34,08"
1400	54°48'44,57"	31°40'34,04"
1401	54°48'44,24"	31°40'34,21"
1402	54°48'43,87"	31°40'34,71"
1403	54°48'43,64"	31°40'35,32"
1404	54°48'43,45"	31°40'35,71"
1405	54°48'43,09"	31°40'35,98"
1406	54°48'42,61"	31°40'36,08"
1407	54°48'42,11"	31°40'36,25"
1408	54°48'41,28"	31°40'36,99"
1409	54°48'40,93"	31°40'37,44"

1	2	3
1410	54°48'40,68"	31°40'37,94"
1411	54°48'40,53"	31°40'38,4"
1412	54°48'40,22"	31°40'38,75"
1413	54°48'39,93"	31°40'39,27"
1414	54°48'39,68"	31°40'39,61"
1415	54°48'39,33"	31°40'39,95"
1416	54°48'39,06"	31°40'40,28"
1417	54°48'38,79"	31°40'40,78"
1418	54°48'38,69"	31°40'41,37"
1419	54°48'38,6"	31°40'41,99"
1420	54°48'38,31"	31°40'42,89"
1421	54°48'38,27"	31°40'43,44"
1422	54°48'38,39"	31°40'44,03"
1423	54°48'38,59"	31°40'44,74"
1424	54°48'38,64"	31°40'45,12"
1425	54°48'38,64"	31°40'45,7"
1426	54°48'38,72"	31°40'46,31"
1427	54°48'38,94"	31°40'47,07"
1428	54°48'39,07"	31°40'47,66"
1429	54°48'39,14"	31°40'48,82"
1430	54°48'39,16"	31°40'49,73"
1431	54°48'39,13"	31°40'50,38"
1432	54°48'38,98"	31°40'51,15"
1433	54°48'38,59"	31°40'52,37"
1434	54°48'38,28"	31°40'53,23"
1435	54°48'38"	31°40'54,02"
1436	54°48'37,76"	31°40'54,85"
1437	54°48'37,51"	31°40'55,84"
1438	54°48'37,24"	31°40'56,45"
1439	54°48'36,96"	31°40'56,86"
1440	54°48'36,72"	31°40'57,25"
1441	54°48'36,42"	31°40'57,49"
1442	54°48'36,09"	31°40'57,65"
1443	54°48'35,81"	31°40'58,01"
1444	54°48'35,47"	31°40'58,16"
1445	54°48'35,09"	31°40'58,69"
1446	54°48'34,86"	31°40'59,21"
1447	54°48'34,5"	31°40'59,6"
1448	54°48'34,13"	31°40'59,91"
1449	54°48'33,79"	31°41'0,34"
1450	54°48'33,4"	31°41'0,77"
1451	54°48'33,2"	31°41'1,4"
1452	54°48'32,94"	31°41'1,86"
1453	54°48'32,65"	31°41'2,13"
1454	54°48'32,18"	31°41'2,34"
1455	54°48'31,82"	31°41'2,72"
1456	54°48'31,54"	31°41'3,18"
1457	54°48'31,3"	31°41'3,75"

1	2	3
1458	54°48'31,22"	31°41'4,23"
1459	54°48'31,03"	31°41'4,58"
1460	54°48'30,71"	31°41'5,04"
1461	54°48'30,44"	31°41'5,36"
1462	54°48'30,07"	31°41'5,51"
1463	54°48'29,82"	31°41'5,83"
1464	54°48'29,61"	31°41'6,22"
1465	54°48'29,4"	31°41'6,66"
1466	54°48'29,14"	31°41'7,13"
1467	54°48'28,96"	31°41'7,64"
1468	54°48'28,63"	31°41'8,05"
1469	54°48'28,34"	31°41'8,72"
1470	54°48'28,22"	31°41'9,21"
1471	54°48'27,93"	31°41'9,87"
1472	54°48'27,46"	31°41'10,72"
1473	54°48'27,05"	31°41'11,5"
1474	54°48'26,63"	31°41'12,31"
1475	54°48'26,29"	31°41'12,81"
1476	54°48'25,87"	31°41'13,44"
1477	54°48'25,45"	31°41'14,08"
1478	54°48'24,89"	31°41'15,05"
1479	54°48'24,35"	31°41'15,76"
1480	54°48'23,81"	31°41'16,47"
1481	54°48'23,31"	31°41'16,97"
1482	54°48'22,7"	31°41'17,67"
1483	54°48'22,13"	31°41'18,29"
1484	54°48'21,24"	31°41'19,2"
1485	54°48'20,67"	31°41'19,89"
1486	54°48'20,17"	31°41'20,3"
1487	54°48'19,64"	31°41'20,63"
1488	54°48'19,06"	31°41'21,08"
1489	54°48'18,56"	31°41'21,45"
1490	54°48'18,29"	31°41'21,91"
1491	54°48'17,79"	31°41'22,21"
1492	54°48'17,24"	31°41'22,48"
1493	54°48'16,82"	31°41'22,55"
1494	54°48'16,43"	31°41'22,47"
1495	54°48'16,11"	31°41'22,39"
1496	54°48'15,81"	31°41'22,75"
1497	54°48'15,66"	31°41'23,13"
1498	54°48'15,46"	31°41'23,39"
1499	54°48'15,18"	31°41'23,38"
1500	54°48'14,87"	31°41'23,38"
1501	54°48'14,59"	31°41'23,77"
1502	54°48'14,61"	31°41'24,11"
1503	54°48'14,86"	31°41'24,36"
1504	54°48'15,2"	31°41'24,51"
1505	54°48'15,47"	31°41'24,81"

1	2	3
1506	54°48'15,44"	31°41'25,36"
1507	54°48'15,26"	31°41'25,67"
1508	54°48'15,05"	31°41'25,83"
1509	54°48'14,95"	31°41'26,23"
1510	54°48'15"	31°41'26,77"
1511	54°48'15,15"	31°41'27,62"
1512	54°48'15,16"	31°41'28,43"
1513	54°48'15,12"	31°41'29,31"
1514	54°48'15,02"	31°41'30,29"
1515	54°48'14,85"	31°41'31,35"
1516	54°48'14,73"	31°41'32,16"
1517	54°48'14,75"	31°41'33,05"
1518	54°48'14,74"	31°41'33,94"
1519	54°48'14,62"	31°41'35,04"
1520	54°48'14,46"	31°41'36,05"
1521	54°48'14,22"	31°41'37,11"
1522	54°48'13,92"	31°41'37,94"
1523	54°48'13,64"	31°41'38,91"
1524	54°48'13,46"	31°41'39,81"
1525	54°48'13,33"	31°41'40,78"
1526	54°48'13,28"	31°41'41,38"
1527	54°48'13,31"	31°41'41,9"
1528	54°48'13,26"	31°41'42,37"
1529	54°48'13,08"	31°41'42,78"
1530	54°48'12,88"	31°41'42,98"
1531	54°48'12,58"	31°41'43,23"
1532	54°48'12,39"	31°41'43,71"
1533	54°48'12,26"	31°41'44,4"
1534	54°48'12,06"	31°41'44,92"
1535	54°48'11,95"	31°41'45,32"
1536	54°48'11,82"	31°41'45,87"
1537	54°48'11,56"	31°41'46,17"
1538	54°48'11,13"	31°41'46,73"
1539	54°48'10,71"	31°41'47,47"
1540	54°48'10,38"	31°41'48,16"
1541	54°48'10,07"	31°41'49,08"
1542	54°48'9,73"	31°41'49,89"
1543	54°48'9,44"	31°41'50,49"
1544	54°48'9,12"	31°41'50,93"
1545	54°48'8,85"	31°41'51,25"
1546	54°48'8,51"	31°41'51,61"
1547	54°48'8,32"	31°41'52,1"
1548	54°48'8,25"	31°41'52,83"
1549	54°48'8,07"	31°41'53,48"
1550	54°48'7,76"	31°41'54,28"
1551	54°48'7,44"	31°41'55,12"
1552	54°48'7,23"	31°41'55,97"
1553	54°48'7,14"	31°41'56,39"

1	2	3
1554	54°48'7,14"	31°41'57,01"
1555	54°48'7,2"	31°41'57,5"
1556	54°48'7,34"	31°41'58,11"
1557	54°48'7,36"	31°41'58,73"
1558	54°48'7,3"	31°41'59,18"
1559	54°48'7,26"	31°41'59,82"
1560	54°48'7,23"	31°42'0,42"
1561	54°48'7,11"	31°42'0,95"
1562	54°48'6,85"	31°42'1,47"
1563	54°48'6,54"	31°42'2,01"
1564	54°48'6,37"	31°42'2,72"
1565	54°48'6,03"	31°42'3,12"
1566	54°48'5,77"	31°42'3,64"
1567	54°48'5,48"	31°42'4,14"
1568	54°48'5,18"	31°42'4,43"
1569	54°48'4,93"	31°42'4,78"
1570	54°48'4,78"	31°42'5,29"
1571	54°48'4,57"	31°42'5,74"
1572	54°48'4,28"	31°42'6,13"
1573	54°48'4,09"	31°42'6,66"
1574	54°48'4,01"	31°42'7,23"
1575	54°48'3,84"	31°42'7,74"
1576	54°48'3,56"	31°42'8,1"
1577	54°48'3,16"	31°42'8,49"
1578	54°48'2,62"	31°42'8,99"
1579	54°48'2,29"	31°42'9,26"
1580	54°48'1,86"	31°42'9,51"
1581	54°48'1,53"	31°42'9,9"
1582	54°48'1,26"	31°42'10,34"
1583	54°48'1,12"	31°42'10,77"
1584	54°48'1,03"	31°42'11,31"
1585	54°48'0,94"	31°42'11,85"
1586	54°48'0,67"	31°42'12,45"
1587	54°48'0,35"	31°42'12,92"
1588	54°48'0,1"	31°42'13,44"
1589	54°47'59,98"	31°42'13,88"
1590	54°47'59,69"	31°42'14,35"
1591	54°47'59,35"	31°42'14,6"
1592	54°47'59,2"	31°42'14,95"
1593	54°47'59,17"	31°42'15,44"
1594	54°47'59,16"	31°42'15,97"
1595	54°47'59,1"	31°42'16,4"
1596	54°47'58,93"	31°42'16,85"
1597	54°47'58,64"	31°42'17,42"
1598	54°47'58,48"	31°42'17,93"
1599	54°47'58,36"	31°42'18,46"
1600	54°47'58,11"	31°42'18,75"
1601	54°47'57,87"	31°42'19,13"

1	2	3
1602	54°47'57,59"	31°42'19,76"
1603	54°47'57,22"	31°42'20,17"
1604	54°47'56,74"	31°42'20,46"
1605	54°47'56,29"	31°42'20,6"
1606	54°47'55,83"	31°42'20,5"
1607	54°47'55,5"	31°42'20,53"
1608	54°47'55,27"	31°42'20,81"
1609	54°47'55,06"	31°42'21,18"
1610	54°47'54,8"	31°42'21,33"
1611	54°47'54,31"	31°42'21,8"
1612	54°47'54,06"	31°42'22,23"
1613	54°47'53,76"	31°42'22,89"
1614	54°47'53,46"	31°42'23,58"
1615	54°47'53,12"	31°42'24,06"
1616	54°47'52,47"	31°42'24,69"
1617	54°47'52"	31°42'25,03"
1618	54°47'51,61"	31°42'25,41"
1619	54°47'51,13"	31°42'26,02"
1620	54°47'50,69"	31°42'26,77"
1621	54°47'50,29"	31°42'27,43"
1622	54°47'49,97"	31°42'27,95"
1623	54°47'49,48"	31°42'28,31"
1624	54°47'48,87"	31°42'28,54"
1625	54°47'48,43"	31°42'28,88"
1626	54°47'48,19"	31°42'29,31"
1627	54°47'47,91"	31°42'29,59"
1628	54°47'47,38"	31°42'29,88"
1629	54°47'46,75"	31°42'30,3"
1630	54°47'46,05"	31°42'30,67"
1631	54°47'45,35"	31°42'31,08"
1632	54°47'44,82"	31°42'31,04"
1633	54°47'44,36"	31°42'31,04"
1634	54°47'43,93"	31°42'31,02"
1635	54°47'43,42"	31°42'30,8"
1636	54°47'42,95"	31°42'30,47"
1637	54°47'42,42"	31°42'30,05"
1638	54°47'41,96"	31°42'29,88"
1639	54°47'41,57"	31°42'29,99"
1640	54°47'41,16"	31°42'30,42"
1641	54°47'40,9"	31°42'30,72"
1642	54°47'40,79"	31°42'31,16"
1643	54°47'40,81"	31°42'31,58"
1644	54°47'40,9"	31°42'32,18"
1645	54°47'41,14"	31°42'32,57"
1646	54°47'41,33"	31°42'33,11"
1647	54°47'41,39"	31°42'33,85"
1648	54°47'41,39"	31°42'34,49"
1649	54°47'41,25"	31°42'35,08"

1	2	3
1650	54°47'40,98"	31°42'35,58"
1651	54°47'40,71"	31°42'35,98"
1652	54°47'40,56"	31°42'36,52"
1653	54°47'40,51"	31°42'37,15"
1654	54°47'40,48"	31°42'37,85"
1655	54°47'40,35"	31°42'38,29"
1656	54°47'40,1"	31°42'38,68"
1657	54°47'39,73"	31°42'38,91"
1658	54°47'39,3"	31°42'39,08"
1659	54°47'38,76"	31°42'39,3"
1660	54°47'37,72"	31°42'39,54"
1661	54°47'37,01"	31°42'39,69"
1662	54°47'36,36"	31°42'39,7"
1663	54°47'35,68"	31°42'39,68"
1664	54°47'35,01"	31°42'39,67"
1665	54°47'34,57"	31°42'39,46"
1666	54°47'34,28"	31°42'39,2"
1667	54°47'34"	31°42'38,73"
1668	54°47'33,74"	31°42'38,76"
1669	54°47'33,54"	31°42'38,97"
1670	54°47'33,37"	31°42'38,92"
1671	54°47'33,32"	31°42'38,57"
1672	54°47'33,36"	31°42'38,06"
1673	54°47'33,5"	31°42'37,5"
1674	54°47'33,68"	31°42'36,69"
1675	54°47'33,75"	31°42'35,94"
1676	54°47'33,83"	31°42'35,09"
1677	54°47'33,87"	31°42'34,37"
1678	54°47'33,78"	31°42'33,83"
1679	54°47'33,54"	31°42'33,51"
1680	54°47'33,37"	31°42'33,17"
1681	54°47'32,94"	31°42'33,02"
1682	54°47'32,39"	31°42'33,2"
1683	54°47'32,14"	31°42'33,18"
1684	54°47'32,03"	31°42'32,94"
1685	54°47'32,11"	31°42'32,39"
1686	54°47'32,31"	31°42'32,01"
1687	54°47'32,44"	31°42'31,33"
1688	54°47'32,48"	31°42'30,24"
1689	54°47'32,6"	31°42'29,36"
1690	54°47'32,77"	31°42'29,14"
1691	54°47'32,98"	31°42'29,29"
1692	54°47'33"	31°42'29,91"
1693	54°47'33,1"	31°42'30,51"
1694	54°47'33,13"	31°42'31,09"
1695	54°47'33,23"	31°42'31,43"
1696	54°47'33,45"	31°42'31,53"
1697	54°47'33,68"	31°42'31,44"

1	2	3
1698	54°47'33,78"	31°42'31,12"
1699	54°47'33,78"	31°42'30,83"
1700	54°47'33,95"	31°42'30,5"
1701	54°47'34,06"	31°42'30,24"
1702	54°47'34,08"	31°42'29,81"
1703	54°47'34,15"	31°42'29,38"
1704	54°47'34,16"	31°42'28,95"
1705	54°47'34,14"	31°42'28,31"
1706	54°47'34,06"	31°42'27,69"
1707	54°47'33,99"	31°42'27,36"
1708	54°47'33,99"	31°42'26,9"
1709	54°47'34"	31°42'26,32"
1710	54°47'34,01"	31°42'25,88"
1711	54°47'33,98"	31°42'25,54"
1712	54°47'33,87"	31°42'25,37"
1713	54°47'33,74"	31°42'25,21"
1714	54°47'33,67"	31°42'25,08"
1715	54°47'33,53"	31°42'25,12"
1716	54°47'33,37"	31°42'25,48"
1717	54°47'33,25"	31°42'25,74"
1718	54°47'33,03"	31°42'26,21"
1719	54°47'32,89"	31°42'26,41"
1720	54°47'32,71"	31°42'26,39"
1721	54°47'32,58"	31°42'26,21"
1722	54°47'32,46"	31°42'26,05"
1723	54°47'32,27"	31°42'25,95"
1724	54°47'32,05"	31°42'25,97"
1725	54°47'31,88"	31°42'25,88"
1726	54°47'31,63"	31°42'25,64"
1727	54°47'31,44"	31°42'25,25"
1728	54°47'31,31"	31°42'24,82"
1729	54°47'31,27"	31°42'24,3"
1730	54°47'31,3"	31°42'23,89"
1731	54°47'31,41"	31°42'23,47"
1732	54°47'31,45"	31°42'23,09"
1733	54°47'31,52"	31°42'22,67"
1734	54°47'31,7"	31°42'22,44"
1735	54°47'31,83"	31°42'22,41"
1736	54°47'31,94"	31°42'22,55"
1737	54°47'31,97"	31°42'22,8"
1738	54°47'31,99"	31°42'23,04"
1739	54°47'32,08"	31°42'23,2"
1740	54°47'32,28"	31°42'23,28"
1741	54°47'32,42"	31°42'23,41"
1742	54°47'32,46"	31°42'23,66"
1743	54°47'32,43"	31°42'23,96"
1744	54°47'32,41"	31°42'24,18"
1745	54°47'32,47"	31°42'24,35"

1	2	3
1746	54°47'32,61"	31°42'24,43"
1747	54°47'32,84"	31°42'24,39"
1748	54°47'33,1"	31°42'24,44"
1749	54°47'33,35"	31°42'24,57"
1750	54°47'33,58"	31°42'24,51"
1751	54°47'33,75"	31°42'24,4"
1752	54°47'33,91"	31°42'24,41"
1753	54°47'34,05"	31°42'24,33"
1754	54°47'34,13"	31°42'24,39"
1755	54°47'34,14"	31°42'24,75"
1756	54°47'34,18"	31°42'24,96"
1757	54°47'34,3"	31°42'25,08"
1758	54°47'34,44"	31°42'25,14"
1759	54°47'34,53"	31°42'25,05"
1760	54°47'34,59"	31°42'24,89"
1761	54°47'34,6"	31°42'24,57"
1762	54°47'34,7"	31°42'24,31"
1763	54°47'34,87"	31°42'24,07"
1764	54°47'34,9"	31°42'23,87"
1765	54°47'34,85"	31°42'23,57"
1766	54°47'34,69"	31°42'23,41"
1767	54°47'34,45"	31°42'23,34"
1768	54°47'34,28"	31°42'23,22"
1769	54°47'34,16"	31°42'22,88"
1770	54°47'34,13"	31°42'22,43"
1771	54°47'34,12"	31°42'21,89"
1772	54°47'34,12"	31°42'21,29"
1773	54°47'34,14"	31°42'20,78"
1774	54°47'34,12"	31°42'20,39"
1775	54°47'34,04"	31°42'20,02"
1776	54°47'33,84"	31°42'19,79"
1777	54°47'33,67"	31°42'19,38"
1778	54°47'33,49"	31°42'18,79"
1779	54°47'33,29"	31°42'18,25"
1780	54°47'33,04"	31°42'17,71"
1781	54°47'32,82"	31°42'17,36"
1782	54°47'32,44"	31°42'16,97"
1783	54°47'32,13"	31°42'16,77"
1784	54°47'31,92"	31°42'16,44"
1785	54°47'31,7"	31°42'16"
1786	54°47'31,46"	31°42'15,57"
1787	54°47'31,25"	31°42'15,37"
1788	54°47'31,04"	31°42'15,38"
1789	54°47'30,8"	31°42'15,49"
1790	54°47'30,56"	31°42'15,45"
1791	54°47'30,36"	31°42'15,14"
1792	54°47'30,26"	31°42'14,74"
1793	54°47'30,25"	31°42'14,2"

1	2	3
1794	54°47'30,25"	31°42'13,51"
1795	54°47'30,26"	31°42'12,78"
1796	54°47'30,34"	31°42'12,04"
1797	54°47'30,45"	31°42'11,7"
1798	54°47'30,67"	31°42'11,22"
1799	54°47'30,94"	31°42'10,95"
1800	54°47'31,18"	31°42'10,64"
1801	54°47'31,34"	31°42'10,28"
1802	54°47'31,47"	31°42'9,68"
1803	54°47'31,61"	31°42'9,16"
1804	54°47'31,8"	31°42'8,85"
1805	54°47'32,06"	31°42'8,56"
1806	54°47'32,23"	31°42'8,18"
1807	54°47'32,36"	31°42'7,59"
1808	54°47'32,47"	31°42'6,97"
1809	54°47'32,54"	31°42'6,23"
1810	54°47'32,57"	31°42'5,49"
1811	54°47'32,57"	31°42'4,88"
1812	54°47'32,56"	31°42'3,98"
1813	54°47'32,55"	31°42'3,48"
1814	54°47'32,58"	31°42'3,07"
1815	54°47'32,57"	31°42'2,53"
1816	54°47'32,52"	31°42'2,06"
1817	54°47'32,55"	31°42'1,59"
1818	54°47'32,66"	31°42'1,11"
1819	54°47'32,71"	31°42'0,62"
1820	54°47'32,71"	31°42'0,17"
1821	54°47'32,64"	31°41'59,65"
1822	54°47'32,48"	31°41'59,21"
1823	54°47'32,22"	31°41'58,52"
1824	54°47'32,01"	31°41'57,98"
1825	54°47'31,76"	31°41'57,5"
1826	54°47'31,5"	31°41'56,91"
1827	54°47'31,25"	31°41'56,45"
1828	54°47'30,96"	31°41'56,12"
1829	54°47'30,72"	31°41'55,82"
1830	54°47'30,57"	31°41'55,52"
1831	54°47'30,56"	31°41'55,22"
1832	54°47'30,56"	31°41'54,59"
1833	54°47'30,56"	31°41'54,2"
1834	54°47'30,48"	31°41'53,92"
1835	54°47'30,31"	31°41'53,63"
1836	54°47'30,16"	31°41'53,43"
1837	54°47'30,12"	31°41'53,12"
1838	54°47'30,18"	31°41'52,86"
1839	54°47'30,4"	31°41'52,79"
1840	54°47'30,56"	31°41'52,68"
1841	54°47'30,81"	31°41'52,42"

1	2	3
1842	54°47'31,07"	31°41'52,17"
1843	54°47'31,35"	31°41'51,95"
1844	54°47'31,71"	31°41'51,73"
1845	54°47'31,93"	31°41'51,51"
1846	54°47'32,12"	31°41'51,17"
1847	54°47'32,24"	31°41'50,58"
1848	54°47'32,41"	31°41'50,3"
1849	54°47'32,64"	31°41'50,18"
1850	54°47'32,95"	31°41'50,16"
1851	54°47'33,16"	31°41'50,31"
1852	54°47'33,3"	31°41'50,62"
1853	54°47'33,39"	31°41'50,95"
1854	54°47'33,64"	31°41'51,28"
1855	54°47'33,9"	31°41'51,63"
1856	54°47'34,12"	31°41'52,06"
1857	54°47'34,47"	31°41'52,49"
1858	54°47'34,54"	31°41'52,95"
1859	54°47'34,62"	31°41'53,24"
1860	54°47'34,75"	31°41'53,5"
1861	54°47'34,95"	31°41'53,61"
1862	54°47'35,27"	31°41'53,63"
1863	54°47'35,69"	31°41'53,55"
1864	54°47'36,11"	31°41'53,59"
1865	54°47'36,32"	31°41'53,64"
1866	54°47'36,55"	31°41'53,78"
1867	54°47'36,71"	31°41'53,99"
1868	54°47'36,85"	31°41'54,23"
1869	54°47'37,02"	31°41'54,47"
1870	54°47'37,28"	31°41'54,53"
1871	54°47'37,43"	31°41'54,49"
1872	54°47'37,62"	31°41'54,27"
1873	54°47'37,78"	31°41'54,02"
1874	54°47'37,95"	31°41'53,99"
1875	54°47'38,15"	31°41'53,92"
1876	54°47'38,29"	31°41'53,7"
1877	54°47'38,34"	31°41'53,36"
1878	54°47'38,4"	31°41'53,03"
1879	54°47'38,53"	31°41'52,76"
1880	54°47'38,7"	31°41'52,6"
1881	54°47'38,95"	31°41'52,43"
1882	54°47'39,06"	31°41'52,27"
1883	54°47'39,22"	31°41'51,84"
1884	54°47'39,55"	31°41'51,5"
1885	54°47'39,68"	31°41'51,22"
1886	54°47'39,84"	31°41'50,96"
1887	54°47'39,88"	31°41'50,75"
1888	54°47'39,84"	31°41'50,44"
1889	54°47'39,63"	31°41'50,21"

1	2	3
1890	54°47'39,45"	31°41'50,24"
1891	54°47'39,21"	31°41'50,49"
1892	54°47'39"	31°41'50,77"
1893	54°47'38,83"	31°41'50,92"
1894	54°47'38,74"	31°41'50,85"
1895	54°47'38,76"	31°41'50,47"
1896	54°47'38,96"	31°41'50,11"
1897	54°47'39,23"	31°41'49,74"
1898	54°47'39,45"	31°41'49,3"
1899	54°47'39,56"	31°41'48,89"
1900	54°47'39,66"	31°41'48,42"
1901	54°47'39,7"	31°41'47,78"
1902	54°47'39,76"	31°41'47,33"
1903	54°47'39,79"	31°41'46,98"
1904	54°47'39,69"	31°41'46,56"
1905	54°47'39,52"	31°41'46,2"
1906	54°47'39,27"	31°41'45,92"
1907	54°47'38,96"	31°41'45,79"
1908	54°47'38,66"	31°41'45,77"
1909	54°47'38,4"	31°41'45,8"
1910	54°47'38,15"	31°41'45,96"
1911	54°47'37,89"	31°41'46,18"
1912	54°47'37,59"	31°41'46,73"
1913	54°47'37,19"	31°41'47,38"
1914	54°47'36,89"	31°41'47,68"
1915	54°47'36,56"	31°41'47,91"
1916	54°47'36,15"	31°41'48,03"
1917	54°47'35,75"	31°41'48,08"
1918	54°47'35,39"	31°41'48,04"
1919	54°47'35,14"	31°41'47,67"
1920	54°47'34,84"	31°41'47,2"
1921	54°47'34,52"	31°41'46,8"
1922	54°47'34,39"	31°41'46,24"
1923	54°47'34,32"	31°41'45,59"
1924	54°47'34,31"	31°41'44,97"
1925	54°47'34,36"	31°41'44,26"
1926	54°47'34,31"	31°41'43,48"
1927	54°47'34,25"	31°41'42,89"
1928	54°47'34,17"	31°41'42,38"
1929	54°47'33,91"	31°41'41,77"
1930	54°47'33,61"	31°41'41,14"
1931	54°47'33,45"	31°41'40,66"
1932	54°47'33,27"	31°41'40,02"
1933	54°47'33,21"	31°41'39,51"
1934	54°47'33,21"	31°41'38,91"
1935	54°47'33,26"	31°41'38,32"
1936	54°47'33,38"	31°41'37,79"
1937	54°47'33,57"	31°41'37,36"

1	2	3
1938	54°47'33,79"	31°41'36,86"
1939	54°47'33,88"	31°41'36,46"
1940	54°47'34"	31°41'35,92"
1941	54°47'34,13"	31°41'35,36"
1942	54°47'34,33"	31°41'34,79"
1943	54°47'34,52"	31°41'34,37"
1944	54°47'34,8"	31°41'34,05"
1945	54°47'35,21"	31°41'33,83"
1946	54°47'35,53"	31°41'33,57"
1947	54°47'35,76"	31°41'33,18"
1948	54°47'35,95"	31°41'32,59"
1949	54°47'36,17"	31°41'32,07"
1950	54°47'36,52"	31°41'31,68"
1951	54°47'36,87"	31°41'31,25"
1952	54°47'37,26"	31°41'30,39"
1953	54°47'37,68"	31°41'29,43"
1954	54°47'37,92"	31°41'28,68"
1955	54°47'38,05"	31°41'28,26"
1956	54°47'38,34"	31°41'27,32"
1957	54°47'38,5"	31°41'26,59"
1958	54°47'38,68"	31°41'25,93"
1959	54°47'38,91"	31°41'25,41"
1960	54°47'39,19"	31°41'25,2"
1961	54°47'39,46"	31°41'25,23"
1962	54°47'39,72"	31°41'25,5"
1963	54°47'40,28"	31°41'25,63"
1964	54°47'40,75"	31°41'25,58"
1965	54°47'41,16"	31°41'25,4"
1966	54°47'41,63"	31°41'25,08"
1967	54°47'41,98"	31°41'24,65"
1968	54°47'42,25"	31°41'24,08"
1969	54°47'42,53"	31°41'23,27"
1970	54°47'43,04"	31°41'21,84"
1971	54°47'43,43"	31°41'20,88"
1972	54°47'43,87"	31°41'20,25"
1973	54°47'44,11"	31°41'19,55"
1974	54°47'44,53"	31°41'18,48"
1975	54°47'44,93"	31°41'17,6"
1976	54°47'45,13"	31°41'17,09"
1977	54°47'45,29"	31°41'16,47"
1978	54°47'45,53"	31°41'15,44"
1979	54°47'45,75"	31°41'14,8"
1980	54°47'46,04"	31°41'14,39"
1981	54°47'46,53"	31°41'13,76"
1982	54°47'46,89"	31°41'12,92"
1983	54°47'47,16"	31°41'12,47"
1984	54°47'47,48"	31°41'11,59"
1985	54°47'47,95"	31°41'10,81"

1	2	3
1986	54°47'48,4"	31°41'10,18"
1987	54°47'48,78"	31°41'9,56"
1988	54°47'49,28"	31°41'9,1"
1989	54°47'49,74"	31°41'9,25"
1990	54°47'50,23"	31°41'9,24"
1991	54°47'50,78"	31°41'9,25"
1992	54°47'51,38"	31°41'9,22"
1993	54°47'52,37"	31°41'8,97"
1994	54°47'52,88"	31°41'8,96"
1995	54°47'53,54"	31°41'9,17"
1996	54°47'53,99"	31°41'9,36"
1997	54°47'54,43"	31°41'9,84"
1998	54°47'54,93"	31°41'10,2"
1999	54°47'55,32"	31°41'10,48"
2000	54°47'55,56"	31°41'10,98"
2001	54°47'55,63"	31°41'11,51"
2002	54°47'55,65"	31°41'11,83"
2003	54°47'55,8"	31°41'12,12"
2004	54°47'56"	31°41'12,13"
2005	54°47'56,22"	31°41'11,83"
2006	54°47'56,45"	31°41'11,21"
2007	54°47'56,8"	31°41'10,41"
2008	54°47'57,06"	31°41'9,85"
2009	54°47'57,29"	31°41'9,26"
2010	54°47'57,74"	31°41'8,86"
2011	54°47'58,01"	31°41'8,53"
2012	54°47'58,25"	31°41'8,08"
2013	54°47'58,55"	31°41'7,97"
2014	54°47'58,91"	31°41'7,64"
2015	54°47'59,41"	31°41'7,17"
2016	54°47'59,7"	31°41'6,48"
2017	54°47'59,79"	31°41'5,64"
2018	54°47'59,87"	31°41'5,15"
2019	54°48'0,1"	31°41'4,91"
2020	54°48'0,33"	31°41'4,68"
2021	54°48'0,57"	31°41'4,22"
2022	54°48'0,81"	31°41'3,57"
2023	54°48'1,03"	31°41'2,89"
2024	54°48'1,39"	31°41'2,34"
2025	54°48'1,78"	31°41'1,87"
2026	54°48'2,19"	31°41'1,58"
2027	54°48'2,63"	31°41'1,07"
2028	54°48'2,88"	31°41'0,42"
2029	54°48'3,11"	31°40'59,69"
2030	54°48'3,45"	31°40'59,24"
2031	54°48'3,74"	31°40'58,63"
2032	54°48'4,11"	31°40'58,04"
2033	54°48'4,59"	31°40'57,39"

1	2	3
2034	54°48'5,12"	31°40'56,88"
2035	54°48'5,62"	31°40'56,4"
2036	54°48'6,11"	31°40'55,87"
2037	54°48'6,58"	31°40'55,13"
2038	54°48'7,19"	31°40'54,75"
2039	54°48'7,74"	31°40'54,29"
2040	54°48'8,22"	31°40'53,98"
2041	54°48'8,78"	31°40'53,65"
2042	54°48'9,22"	31°40'53,16"
2043	54°48'9,58"	31°40'52,78"
2044	54°48'10,07"	31°40'52,59"
2045	54°48'10,58"	31°40'52,23"
2046	54°48'11,29"	31°40'51,94"
2047	54°48'11,78"	31°40'51,87"
2048	54°48'12,16"	31°40'51,86"
2049	54°48'12,55"	31°40'51,77"
2050	54°48'13,05"	31°40'51,64"
2051	54°48'13,23"	31°40'51,45"
2052	54°48'13,25"	31°40'51,12"
2053	54°48'13,17"	31°40'50,67"
2054	54°48'13,28"	31°40'50,1"
2055	54°48'13,47"	31°40'49,95"
2056	54°48'13,82"	31°40'49,94"
2057	54°48'14,09"	31°40'49,73"
2058	54°48'14,34"	31°40'49,34"
2059	54°48'14,57"	31°40'48,97"
2060	54°48'14,89"	31°40'48,9"
2061	54°48'15,21"	31°40'48,93"
2062	54°48'15,83"	31°40'49,2"
2063	54°48'16,5"	31°40'49,46"
2064	54°48'16,8"	31°40'49,58"
2065	54°48'17,05"	31°40'49,4"
2066	54°48'17,25"	31°40'48,76"
2067	54°48'17,39"	31°40'48,21"
2068	54°48'17,68"	31°40'47,51"
2069	54°48'18,03"	31°40'46,92"
2070	54°48'18,38"	31°40'46,49"
2071	54°48'18,82"	31°40'46,22"
2072	54°48'19,46"	31°40'45,82"
2073	54°48'20,03"	31°40'45,37"
2074	54°48'20,58"	31°40'45,13"
2075	54°48'20,93"	31°40'45,36"
2076	54°48'21,38"	31°40'45,38"
2077	54°48'21,96"	31°40'45,24"
2078	54°48'22,13"	31°40'44,89"
2079	54°48'22,24"	31°40'44,31"
2080	54°48'22,31"	31°40'43,49"
2081	54°48'22,28"	31°40'42,89"

1	2	3
2082	54°48'22,11"	31°40'42,47"
2083	54°48'22,01"	31°40'41,89"
2084	54°48'22,01"	31°40'41,37"
2085	54°48'22,2"	31°40'40,82"
2086	54°48'22,44"	31°40'40,26"
2087	54°48'22,82"	31°40'39,76"
2088	54°48'23,27"	31°40'39,32"
2089	54°48'23,56"	31°40'39,02"
2090	54°48'23,97"	31°40'38,8"
2091	54°48'24,19"	31°40'38,41"
2092	54°48'24,36"	31°40'37,64"
2093	54°48'24,51"	31°40'37,33"
2094	54°48'24,91"	31°40'36,97"
2095	54°48'25,23"	31°40'36,94"
2096	54°48'25,71"	31°40'36,74"
2097	54°48'26,06"	31°40'36,73"
2098	54°48'26,56"	31°40'36,95"
2099	54°48'26,92"	31°40'37,25"
2100	54°48'27,23"	31°40'37,75"
2101	54°48'27,45"	31°40'38,42"
2102	54°48'27,67"	31°40'39,21"
2103	54°48'27,8"	31°40'39,69"
2104	54°48'28,05"	31°40'39,86"
2105	54°48'28,49"	31°40'39,94"
2106	54°48'28,88"	31°40'39,8"
2107	54°48'29,35"	31°40'39,44"
2108	54°48'29,74"	31°40'39,11"
2109	54°48'30,19"	31°40'38,46"
2110	54°48'30,68"	31°40'38,17"
2111	54°48'31,17"	31°40'37,77"
2112	54°48'31,45"	31°40'37,76"
2113	54°48'31,76"	31°40'37,47"
2114	54°48'32,03"	31°40'37,17"
2115	54°48'32,3"	31°40'37"
2116	54°48'32,65"	31°40'36,63"
2117	54°48'33,09"	31°40'36,23"
2118	54°48'33,49"	31°40'35,98"
2119	54°48'33,94"	31°40'35,68"
2120	54°48'34,52"	31°40'35,23"
2121	54°48'35,01"	31°40'34,69"
2122	54°48'35,47"	31°40'34,65"
2123	54°48'35,83"	31°40'34,6"
2124	54°48'36,09"	31°40'34,45"
2125	54°48'36,42"	31°40'34,06"
2126	54°48'36,68"	31°40'33,89"
2127	54°48'37"	31°40'33,87"
2128	54°48'37,38"	31°40'33,49"
2129	54°48'37,82"	31°40'33,18"

1	2	3
2130	54°48'38,22"	31°40'33,06"
2131	54°48'38,45"	31°40'32,95"
2132	54°48'38,57"	31°40'32,74"
2133	54°48'38,69"	31°40'32,16"
2134	54°48'38,77"	31°40'31,52"
2135	54°48'38,96"	31°40'31,23"
2136	54°48'39,19"	31°40'30,98"
2137	54°48'39,44"	31°40'30,58"
2138	54°48'39,76"	31°40'30,44"
2139	54°48'40,15"	31°40'30,41"
2140	54°48'40,4"	31°40'30,22"
2141	54°48'40,63"	31°40'29,99"
2142	54°48'41,11"	31°40'29,82"
2143	54°48'41,42"	31°40'29,72"
2144	54°48'41,66"	31°40'29,46"
2145	54°48'41,84"	31°40'29,1"
2146	54°48'42,02"	31°40'28,81"
2147	54°48'42,17"	31°40'28,47"
2148	54°48'42,29"	31°40'28,09"
2149	54°48'42,48"	31°40'27,63"
2150	54°48'42,72"	31°40'27,39"
2151	54°48'42,83"	31°40'27,18"
2152	54°48'42,88"	31°40'26,9"
2153	54°48'42,88"	31°40'26,46"
2154	54°48'42,85"	31°40'25,93"
2155	54°48'42,81"	31°40'25,44"
2156	54°48'42,72"	31°40'24,81"
2157	54°48'42,64"	31°40'24,16"
2158	54°48'42,6"	31°40'23,72"
2159	54°48'42,58"	31°40'23,31"
2160	54°48'42,51"	31°40'22,74"
2161	54°48'42,47"	31°40'22,37"
2162	54°48'42,38"	31°40'22,07"
2163	54°48'42,22"	31°40'21,79"
2164	54°48'42,07"	31°40'21,69"
2165	54°48'41,96"	31°40'21,46"
2166	54°48'41,85"	31°40'21,28"
2167	54°48'41,8"	31°40'21,09"
2168	54°48'41,8"	31°40'20,85"
2169	54°48'41,9"	31°40'20,61"
2170	54°48'42,06"	31°40'20,58"
2171	54°48'42,22"	31°40'20,52"
2172	54°48'42,33"	31°40'20,31"
2173	54°48'42,5"	31°40'19,93"
2174	54°48'42,64"	31°40'19,2"
2175	54°48'42,71"	31°40'18,84"
2176	54°48'42,83"	31°40'18,55"
2177	54°48'43,02"	31°40'18,37"

1	2	3
2178	54°48'43,24"	31°40'18,27"
2179	54°48'43,41"	31°40'18,22"
2180	54°48'43,6"	31°40'18,17"
2181	54°48'43,76"	31°40'18,06"
2182	54°48'43,92"	31°40'18,12"
2183	54°48'44,12"	31°40'18,12"
2184	54°48'44,38"	31°40'18,08"
2185	54°48'44,55"	31°40'18,07"
2186	54°48'44,76"	31°40'18,24"
2187	54°48'45,09"	31°40'18,47"
2188	54°48'45,3"	31°40'18,63"
2189	54°48'45,54"	31°40'18,95"
2190	54°48'45,65"	31°40'19,17"
2191	54°48'45,75"	31°40'19,67"
2192	54°48'45,78"	31°40'20,42"
2193	54°48'45,78"	31°40'20,95"
2194	54°48'45,82"	31°40'21,32"
2195	54°48'45,84"	31°40'22"
2196	54°48'45,97"	31°40'22,28"
2197	54°48'46"	31°40'22,51"
2198	54°48'46,13"	31°40'22,66"
2199	54°48'46,27"	31°40'22,68"
2200	54°48'46,46"	31°40'22,58"
2201	54°48'46,62"	31°40'22,47"
2202	54°48'46,69"	31°40'22,28"
2203	54°48'46,68"	31°40'22,07"
2204	54°48'46,54"	31°40'21,77"
2205	54°48'46,37"	31°40'21,26"
2206	54°48'46,26"	31°40'20,72"
2207	54°48'46,23"	31°40'20,18"
2208	54°48'46,26"	31°40'19,73"
2209	54°48'46,34"	31°40'19,34"
2210	54°48'46,43"	31°40'19,2"
2211	54°48'46,61"	31°40'19,2"
2212	54°48'46,76"	31°40'19,23"
2213	54°48'46,91"	31°40'19,02"
2214	54°48'47,05"	31°40'19,03"
2215	54°48'47,06"	31°40'19,2"
2216	54°48'47,09"	31°40'19,49"
2217	54°48'47,21"	31°40'19,57"
2218	54°48'47,36"	31°40'19,47"
2219	54°48'47,47"	31°40'19,17"
2220	54°48'47,62"	31°40'19,02"
2221	54°48'47,77"	31°40'18,83"
2222	54°48'47,85"	31°40'18,56"
2223	54°48'47,87"	31°40'18,14"
2224	54°48'47,85"	31°40'17,67"
2225	54°48'47,83"	31°40'17,12"

1	2	3
2226	54°48'47,79"	31°40'16,7"
2227	54°48'47,72"	31°40'16,26"
2228	54°48'47,62"	31°40'15,74"
2229	54°48'47,46"	31°40'15,33"
2230	54°48'47,23"	31°40'14,94"
2231	54°48'47,05"	31°40'14,58"
2232	54°48'46,81"	31°40'14,36"
2233	54°48'46,6"	31°40'14,13"
2234	54°48'46,53"	31°40'13,85"
2235	54°48'46,5"	31°40'13,52"
2236	54°48'46,53"	31°40'13,17"
2237	54°48'46,72"	31°40'12,59"
2238	54°48'46,99"	31°40'12,06"
2239	54°48'47,25"	31°40'11,84"
2240	54°48'47,58"	31°40'11,75"
2241	54°48'48,05"	31°40'11,75"
2242	54°48'48,38"	31°40'11,85"
2243	54°48'48,65"	31°40'11,85"
2244	54°48'48,87"	31°40'11,78"
2245	54°48'49,01"	31°40'11,64"
2246	54°48'49,13"	31°40'11,38"
2247	54°48'49,37"	31°40'10,63"
2248	54°48'49,62"	31°40'10,25"
2249	54°48'49,84"	31°40'9,96"
2250	54°48'50,06"	31°40'9,56"
2251	54°48'50,2"	31°40'9,22"
2252	54°48'50,31"	31°40'8,73"
2253	54°48'50,42"	31°40'8,38"
2254	54°48'50,44"	31°40'8,05"
2255	54°48'50,37"	31°40'7,65"
2256	54°48'50,26"	31°40'7,44"
2257	54°48'50,13"	31°40'7,46"
2258	54°48'49,97"	31°40'7,6"
2259	54°48'49,63"	31°40'7,66"
2260	54°48'49,36"	31°40'7,61"
2261	54°48'49,09"	31°40'7,41"
2262	54°48'48,92"	31°40'7,24"
2263	54°48'48,74"	31°40'7,12"
2264	54°48'48,52"	31°40'7,13"
2265	54°48'48,34"	31°40'7,31"
2266	54°48'48,13"	31°40'7,45"
2267	54°48'47,79"	31°40'7,43"
2268	54°48'47,34"	31°40'7,35"
2269	54°48'47,06"	31°40'7,18"
2270	54°48'46,76"	31°40'6,91"
2271	54°48'46,58"	31°40'6,65"
2272	54°48'46,48"	31°40'6,16"
2273	54°48'46,46"	31°40'5,72"

1	2	3
2274	54°48'46,57"	31°40'5,43"
2275	54°48'46,7"	31°40'5,17"
2276	54°48'46,76"	31°40'4,67"
2277	54°48'46,78"	31°40'4,17"
2278	54°48'46,8"	31°40'3,63"
2279	54°48'46,8"	31°40'3,08"
2280	54°48'46,73"	31°40'2,66"
2281	54°48'46,66"	31°40'2,4"
2282	54°48'46,65"	31°40'1,95"
2283	54°48'46,7"	31°40'1,47"
2284	54°48'46,74"	31°40'0,94"
2285	54°48'46,74"	31°40'0,48"
2286	54°48'46,66"	31°40'0,04"
2287	54°48'46,49"	31°39'59,47"
2288	54°48'46,37"	31°39'59,04"
2289	54°48'46,2"	31°39'58,62"
2290	54°48'46"	31°39'58,07"
2291	54°48'45,94"	31°39'57,53"
2292	54°48'45,95"	31°39'57,18"
2293	54°48'45,99"	31°39'56,75"
2294	54°48'46,11"	31°39'56,34"
2295	54°48'46,28"	31°39'56,19"
2296	54°48'46,58"	31°39'56,21"
2297	54°48'46,83"	31°39'56,17"
2298	54°48'47,1"	31°39'56,27"
2299	54°48'47,28"	31°39'56,53"
2300	54°48'47,42"	31°39'56,76"
2301	54°48'47,6"	31°39'56,82"
2302	54°48'47,76"	31°39'56,79"
2303	54°48'47,99"	31°39'56,65"
2304	54°48'48,31"	31°39'56,68"
2305	54°48'48,59"	31°39'56,57"
2306	54°48'48,86"	31°39'56,29"
2307	54°48'49,07"	31°39'55,99"
2308	54°48'49,26"	31°39'55,68"
2309	54°48'49,47"	31°39'55,22"
2310	54°48'49,62"	31°39'54,67"
2311	54°48'49,67"	31°39'54,21"
2312	54°48'49,78"	31°39'53,93"
2313	54°48'49,97"	31°39'53,65"
2314	54°48'50,16"	31°39'53,38"
2315	54°48'50,39"	31°39'53,18"
2316	54°48'50,51"	31°39'52,93"
2317	54°48'50,6"	31°39'52,69"
2318	54°48'50,83"	31°39'52,5"
2319	54°48'51"	31°39'52,34"
2320	54°48'51,11"	31°39'52,1"
2321	54°48'51,2"	31°39'51,63"

1	2	3
2322	54°48'51,31"	31°39'51,33"
2323	54°48'51,46"	31°39'51,01"
2324	54°48'51,59"	31°39'50,59"
2325	54°48'51,75"	31°39'50,17"
2326	54°48'52,01"	31°39'49,9"
2327	54°48'52,27"	31°39'49,72"
2328	54°48'52,58"	31°39'49,45"
2329	54°48'52,83"	31°39'49,33"
2330	54°48'53,08"	31°39'49,36"
2331	54°48'53,22"	31°39'49,52"
2332	54°48'53,43"	31°39'49,75"
2333	54°48'53,57"	31°39'49,79"
2334	54°48'53,68"	31°39'49,57"
2335	54°48'53,79"	31°39'49,24"
2336	54°48'53,87"	31°39'49"
2337	54°48'54,05"	31°39'48,77"
2338	54°48'54,31"	31°39'48,47"
2339	54°48'54,48"	31°39'48,24"
2340	54°48'54,56"	31°39'48"
2341	54°48'54,62"	31°39'47,62"
2342	54°48'54,69"	31°39'47,3"
2343	54°48'54,72"	31°39'46,92"
2344	54°48'54,7"	31°39'46,29"
2345	54°48'54,66"	31°39'45,94"
2346	54°48'54,7"	31°39'45,7"
2347	54°48'54,86"	31°39'45,4"
2348	54°48'55,1"	31°39'45,04"
2349	54°48'55,24"	31°39'44,63"
2350	54°48'55,32"	31°39'44,04"
2351	54°48'55,41"	31°39'43,63"
2352	54°48'55,52"	31°39'43,49"
2353	54°48'55,61"	31°39'43,45"
2354	54°48'55,66"	31°39'43,26"
2355	54°48'55,66"	31°39'42,86"
2356	54°48'55,59"	31°39'42,53"
2357	54°48'55,39"	31°39'42,12"
2358	54°48'55,34"	31°39'41,84"
2359	54°48'55,34"	31°39'41,46"
2360	54°48'55,2"	31°39'41,12"
2361	54°48'55,06"	31°39'40,82"
2362	54°48'54,88"	31°39'40,63"
2363	54°48'54,66"	31°39'40,29"
2364	54°48'54,43"	31°39'40,17"
2365	54°48'54,09"	31°39'40,03"
2366	54°48'53,63"	31°39'39,76"
2367	54°48'53,43"	31°39'39,46"
2368	54°48'53,23"	31°39'39,13"
2369	54°48'53,07"	31°39'38,88"

1	2	3
2370	54°48'52,91"	31°39'38,62"
2371	54°48'52,75"	31°39'38,39"
2372	54°48'52,71"	31°39'38,25"
2373	54°48'52,87"	31°39'38,13"
2374	54°48'53,07"	31°39'38,09"
2375	54°48'53,32"	31°39'38,25"
2376	54°48'53,55"	31°39'38,28"
2377	54°48'53,75"	31°39'38,19"
2378	54°48'53,99"	31°39'38,06"
2379	54°48'54,19"	31°39'38,06"
2380	54°48'54,35"	31°39'38,18"
2381	54°48'54,48"	31°39'38,33"
2382	54°48'54,66"	31°39'38,34"
2383	54°48'54,86"	31°39'38,19"
2384	54°48'55,03"	31°39'37,94"
2385	54°48'55,25"	31°39'37,62"
2386	54°48'55,52"	31°39'37,31"
2387	54°48'55,85"	31°39'37,13"
2388	54°48'56,06"	31°39'36,98"
2389	54°48'56,16"	31°39'36,75"
2390	54°48'56,23"	31°39'36,37"
2391	54°48'56,26"	31°39'35,65"
2392	54°48'56,25"	31°39'34,95"
2393	54°48'56,25"	31°39'34,25"
2394	54°48'56,17"	31°39'33,81"
2395	54°48'56,02"	31°39'33,33"
2396	54°48'55,98"	31°39'32,89"
2397	54°48'56,01"	31°39'32,42"
2398	54°48'56,11"	31°39'32"
2399	54°48'56,17"	31°39'31,57"
2400	54°48'56,17"	31°39'31,12"
2401	54°48'56,16"	31°39'30,64"
2402	54°48'56,06"	31°39'30,22"
2403	54°48'55,93"	31°39'29,93"
2404	54°48'55,85"	31°39'29,42"
2405	54°48'55,82"	31°39'28,88"
2406	54°48'55,85"	31°39'28,51"
2407	54°48'55,96"	31°39'28,43"
2408	54°48'56,13"	31°39'28,38"
2409	54°48'56,26"	31°39'28,2"
2410	54°48'56,37"	31°39'27,73"
2411	54°48'56,58"	31°39'27,51"
2412	54°48'56,79"	31°39'27,44"
2413	54°48'57,03"	31°39'27,52"
2414	54°48'57,36"	31°39'27,83"
2415	54°48'57,71"	31°39'28,26"
2416	54°48'57,89"	31°39'28,39"
2417	54°48'58,04"	31°39'28,26"

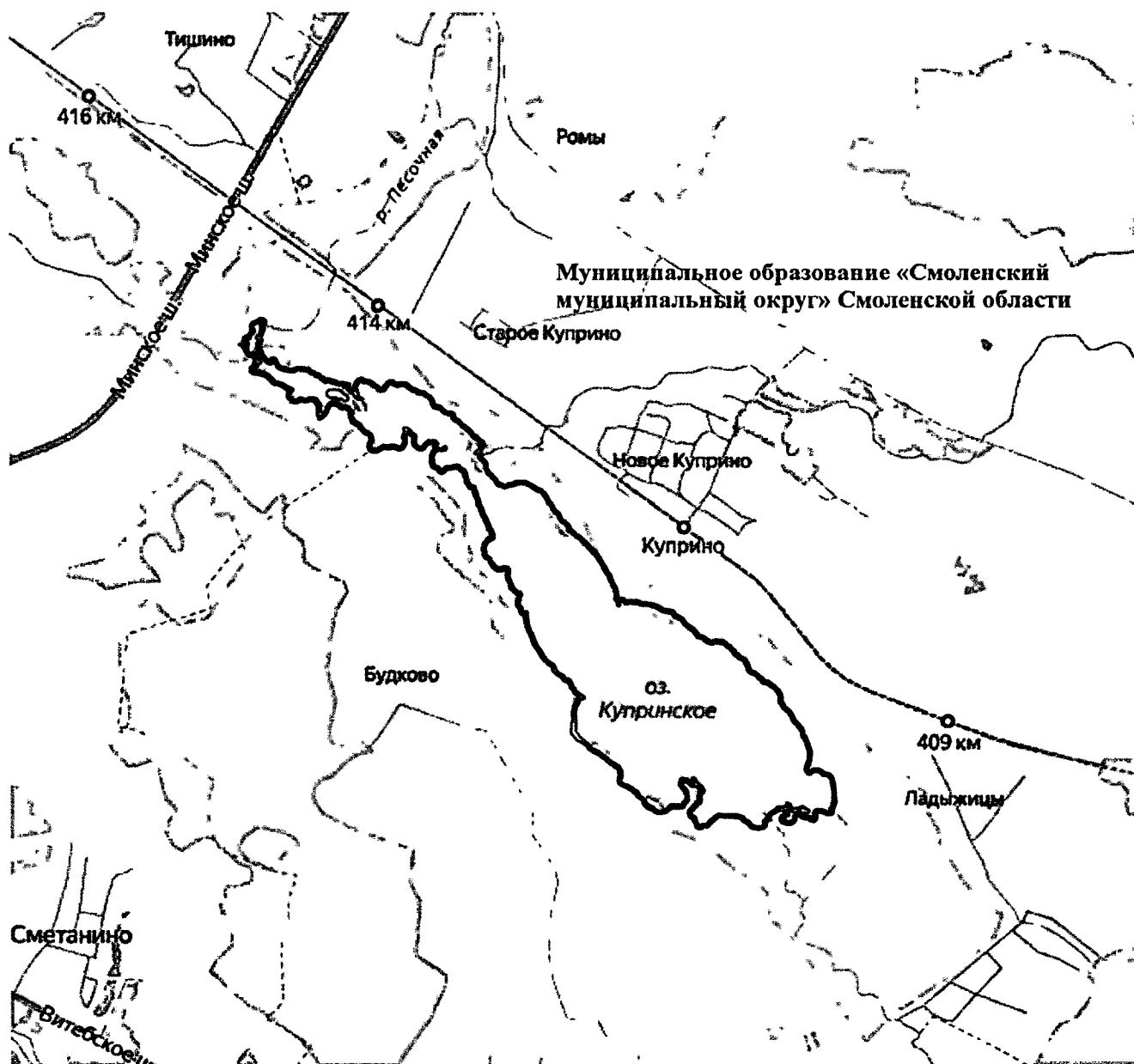
1	2	3
2418	54°48'58,17"	31°39'27,92"
2419	54°48'58,31"	31°39'27,55"
2420	54°48'58,43"	31°39'26,87"
2421	54°48'58,52"	31°39'26,34"
2422	54°48'58,73"	31°39'25,74"
2423	54°48'58,94"	31°39'25,31"
2424	54°48'59,04"	31°39'24,9"
2425	54°48'59,19"	31°39'24,16"
2426	54°48'59,35"	31°39'23,35"
2427	54°48'59,4"	31°39'22,76"
2428	54°48'59,44"	31°39'22,24"
2429	54°48'59,58"	31°39'21,85"
2430	54°48'59,79"	31°39'21,66"
2431	54°48'59,99"	31°39'21,39"
2432	54°49'0,16"	31°39'20,88"
2433	54°49'0,38"	31°39'20,48"
2434	54°49'0,72"	31°39'19,92"
2435	54°49'0,93"	31°39'19,56"
2436	54°49'1,03"	31°39'19,18"
2437	54°49'1,11"	31°39'18,49"
2438	54°49'1,24"	31°39'17,7"
2439	54°49'1,36"	31°39'17,1"
2440	54°49'1,43"	31°39'16,36"
2441	54°49'1,46"	31°39'15,47"
2442	54°49'1,5"	31°39'14,85"
2443	54°49'1,65"	31°39'14,43"
2444	54°49'1,86"	31°39'14,4"
2445	54°49'2,01"	31°39'14,73"
2446	54°49'2,05"	31°39'15,14"
2447	54°49'2,17"	31°39'15,55"
2448	54°49'2,28"	31°39'15,77"
2449	54°49'2,38"	31°39'15,84"
2450	54°49'2,56"	31°39'15,8"
2451	54°49'2,81"	31°39'15,64"
2452	54°49'2,95"	31°39'15,61"
2453	54°49'3,02"	31°39'15,8"
2454	54°49'3"	31°39'16,16"
2455	54°49'2,97"	31°39'16,56"
2456	54°49'2,98"	31°39'16,78"
2457	54°49'3,06"	31°39'16,97"
2458	54°49'3,21"	31°39'17,07"
2459	54°49'3,37"	31°39'17,05"
2460	54°49'3,56"	31°39'16,78"
2461	54°49'3,72"	31°39'16,42"
2462	54°49'3,84"	31°39'16,02"
2463	54°49'3,95"	31°39'15,64"
2464	54°49'4,1"	31°39'15,51"
2465	54°49'4,27"	31°39'15,44"

1	2	3
2466	54°49'4,57"	31°39'15,42"
2467	54°49'4,81"	31°39'15,39"
2468	54°49'4,94"	31°39'15,29"
2469	54°49'5,08"	31°39'14,97"
2470	54°49'5,2"	31°39'14,77"
2471	54°49'5,23"	31°39'14,41"
2472	54°49'5,22"	31°39'14,09"
2473	54°49'5,12"	31°39'13,85"
2474	54°49'5,01"	31°39'13,69"
2475	54°49'4,99"	31°39'13,45"
2476	54°49'5,05"	31°39'13,13"
2477	54°49'5,21"	31°39'12,82"
2478	54°49'5,39"	31°39'12,7"
2479	54°49'5,48"	31°39'12,61"
2480	54°49'5,58"	31°39'12,48"
2481	54°49'5,7"	31°39'12,44"
2482	54°49'5,8"	31°39'12,48"
2483	54°49'6,06"	31°39'12,54"
2484	54°49'6,2"	31°39'12,44"
2485	54°49'6,3"	31°39'12,21"
2486	54°49'6,4"	31°39'11,82"
2487	54°49'6,48"	31°39'11,64"
2488	54°49'6,53"	31°39'11,87"
2489	54°49'6,49"	31°39'12,32"
2490	54°49'6,54"	31°39'12,6"
2491	54°49'6,74"	31°39'12,69"
2492	54°49'6,95"	31°39'12,63"
2493	54°49'7,16"	31°39'12,37"
2494	54°49'7,31"	31°39'12,13"
2495	54°49'7,42"	31°39'11,87"
2496	54°49'7,56"	31°39'11,75"
2497	54°49'7,75"	31°39'11,77"
2498	54°49'7,85"	31°39'11,98"
2499	54°49'7,85"	31°39'12,24"
2500	54°49'7,84"	31°39'12,59"
2501	54°49'7,85"	31°39'12,82"
2502	54°49'8,03"	31°39'13,17"
2503	54°49'8,19"	31°39'13,32"
2504	54°49'8,39"	31°39'13,37"
2505	54°49'8,6"	31°39'13,56"
2506	54°49'8,91"	31°39'13,94"
2507	54°49'9,1"	31°39'14,2"
2508	54°49'9,33"	31°39'14,5"
2509	54°49'9,5"	31°39'14,64"
2510	54°49'9,64"	31°39'14,63"
2511	54°49'9,85"	31°39'14,5"
2512	54°49'10,14"	31°39'14,29"
2513	54°49'10,37"	31°39'14,28"

1	2	3
2514	54°49'10,56"	31°39'14,31"
2515	54°49'10,71"	31°39'14,5"
2516	54°49'10,88"	31°39'15,01"
2517	54°49'11,03"	31°39'15,55"
2518	54°49'11,15"	31°39'16,01"
2519	54°49'11,26"	31°39'16,45"
2520	54°49'11,4"	31°39'16,65"
1120	54°49'11,45"	31°39'16,94"

Приложение № 2
к Положению об охранной
зоне памятника природы
регионального значения
«Озеро Купринское»

КАРТА
зоны с особыми условиями использования
территории памятника природы
регионального значения «Озеро Купринское»



М 1:40 000

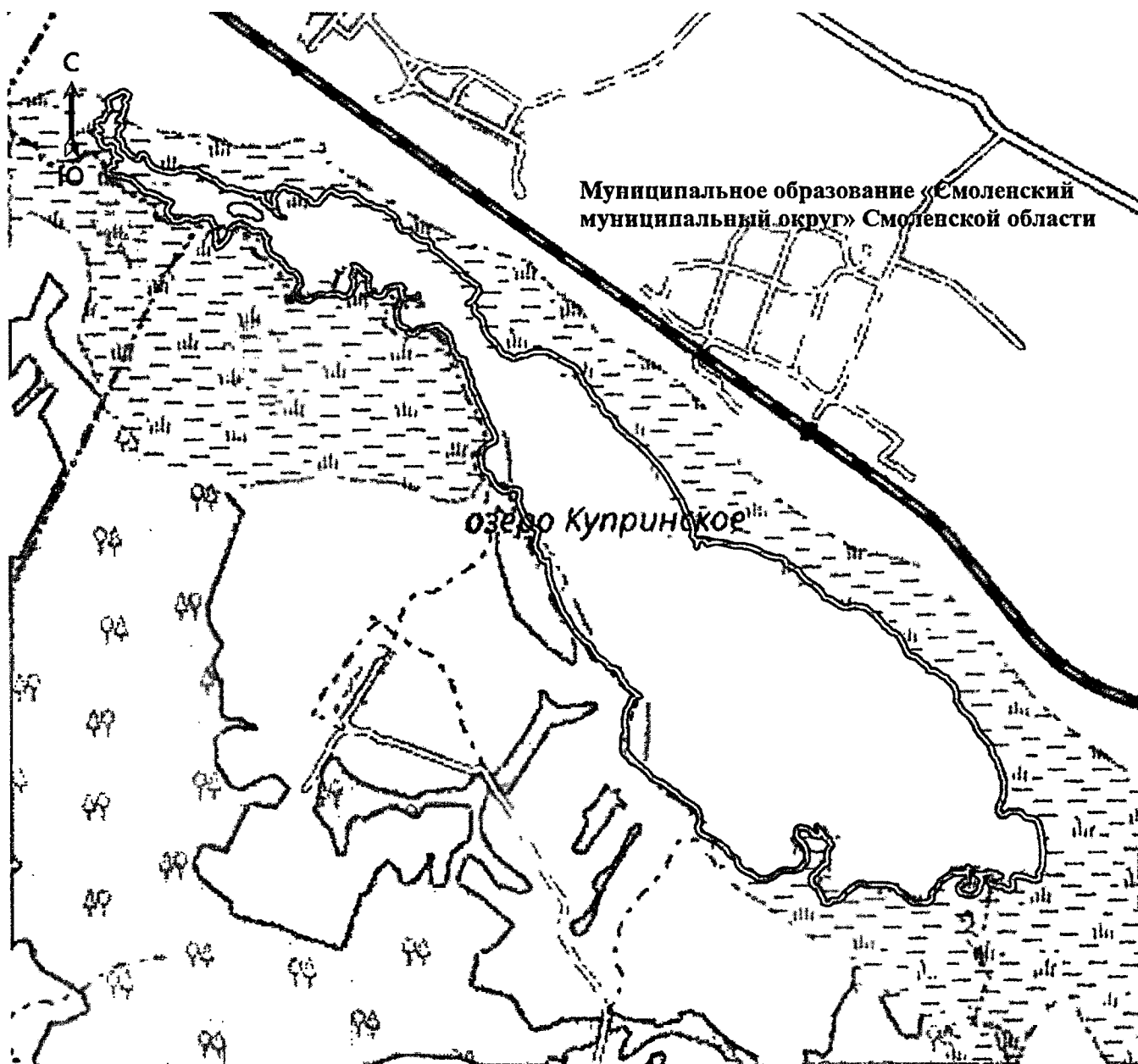
Условные обозначения:



- границы зоны с особыми условиями использования территории памятника природы
регионального значения «Озеро Купринское».

Приложение № 3
к Положению об охранной
зоне памятника природы
регионального значения
«Озеро Купринское»

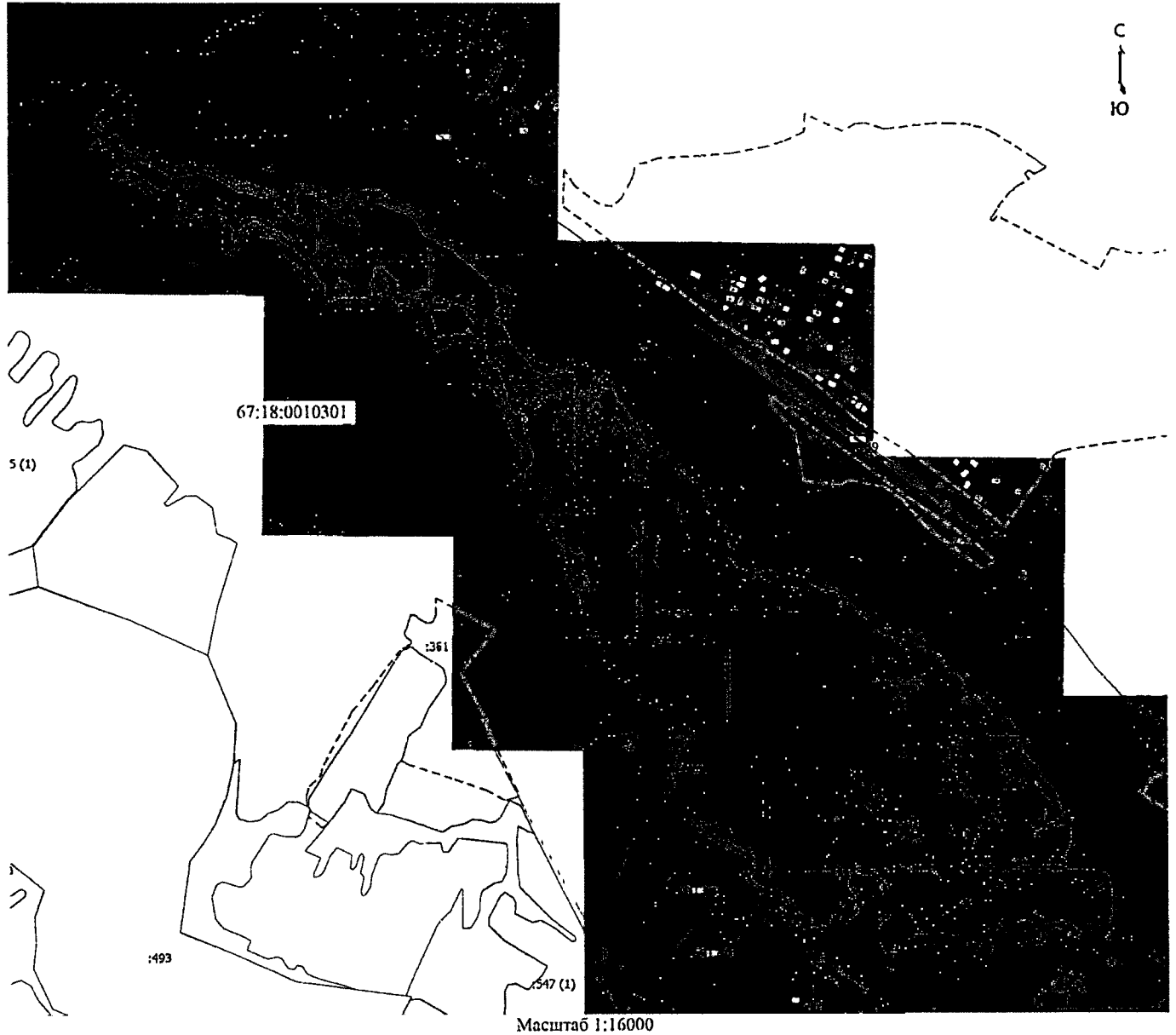
СВЕДЕНИЯ О ГРАНИЦАХ
охранной зоны памятника природы
регионального значения «Озеро Купринское»



М 1:25000

Приложение № 4
к Положению об охранной
зоне памятника природы
регионального значения
«Озеро Купринское»


Планы границ зоны с особыми условиями использования территории
памятника природы регионального значения «Озеро Купринское»



Условные обозначения

- Граница охранной зоны памятника природы регионального значения «Озеро Купринское»
- 1 - Обозначение новой характерной точки
- :931 - Cadastral number of the land plot
- - - - - Часть границы, сведения ЕГРН о которой позволяют однозначно определить ее положение на местности
- - - - - Граница сооружения
- Граница кадастрового квартала
- - - - - Граница населенного пункта
- 67:18:0010301 - Номер кадастрового квартала
- :817 - Cadastral number of the building

Планы границ зоны с особыми условиями использования территории
памятника природы регионального значения «Озеро Купринское»




Масштаб 1:2000

Условные обозначения

- - - - - Граница охранной зоны памятника природы регионального значения «Озеро Купринское»
- - Характерная точка границы, сведения о которой позволяют однозначно определить ее положение на местности
- 1 - Обозначение новой характерной точки
- - - - - Часть границы, сведения ЕГРН о которой позволяют однозначно определить ее положение на местности
- - - - - Граница кадастрового квартала
- 67 18 0010301 - Номер кадастрового квартала

Планы границ зоны с особыми условиями использования территории
памятника природы регионального значения «Озеро Купринское»




Масштаб 1:2000

Условные обозначения

- Граница охранной зоны памятника природы регионального значения «Озеро Купринское»
- - Характерная точка границы, сведения о которой позволяют однозначно определить ее положение на местности
- 1 - Обозначение новой характерной точки
- - - - - Часть границы, сведения ЕГРН о которой позволяют однозначно определить ее положение на местности
- - - - - Граница кадастрового квартала
- 67 18.0010301 - Номер кадастрового квартала

Планы границ зоны с особыми условиями использования территории
памятника природы регионального значения «Озеро Купринское»




Масштаб 1:2000

Условные обозначения

- Граница охранной зоны памятника природы регионального значения «Озеро Купринское»
- - Характерная точка границы, сведения о которой позволяют однозначно определить ее положение на местности
- 1 - Обозначение новой характерной точки
- Часть границы, сведения ЕГРН о которой позволяют однозначно определить ее положение на местности
- - Граница кадастрового квартала
- 67-18-0010301 - Номер кадастрового квартала

Планы границ зоны с особыми условиями использования территории
памятника природы регионального значения «Озеро Купринское»




Масштаб 1:2000

Условные обозначения

- - Граница охранной зоны памятника природы регионального значения «Озеро Купринское»
- - Характерная точка границы, сведения о которой позволяют однозначно определить ее положение на местности
- 1 - Обозначение новой характерной точки
- - Часть границы, сведения ЕГРН о которой позволяют однозначно определить ее положение на местности
- - Граница кадастрового квартала
- 67 18 0010301 - Номер кадастрового квартала

Планы границ зоны с особыми условиями использования территории
 памятника природы регионального значения «Озеро Купринское»




Масштаб 1:2000

Условные обозначения

- Граница охранной зоны памятника природы регионального значения «Озеро Купринское»
- - Характерная точка границы, сведения о которой позволяют однозначно определить ее положение на местности
- 1 - Обозначение новой характерной точки
- - Часть границы, сведения ЕГРН о которой позволяют однозначно определить ее положение на местности
- - Граница кадастрового квартала
- 67-18 0010301 - Номер кадастрового квартала

Планы границ зоны с особыми условиями использования территории
памятника природы регионального значения «Озеро Купринское»

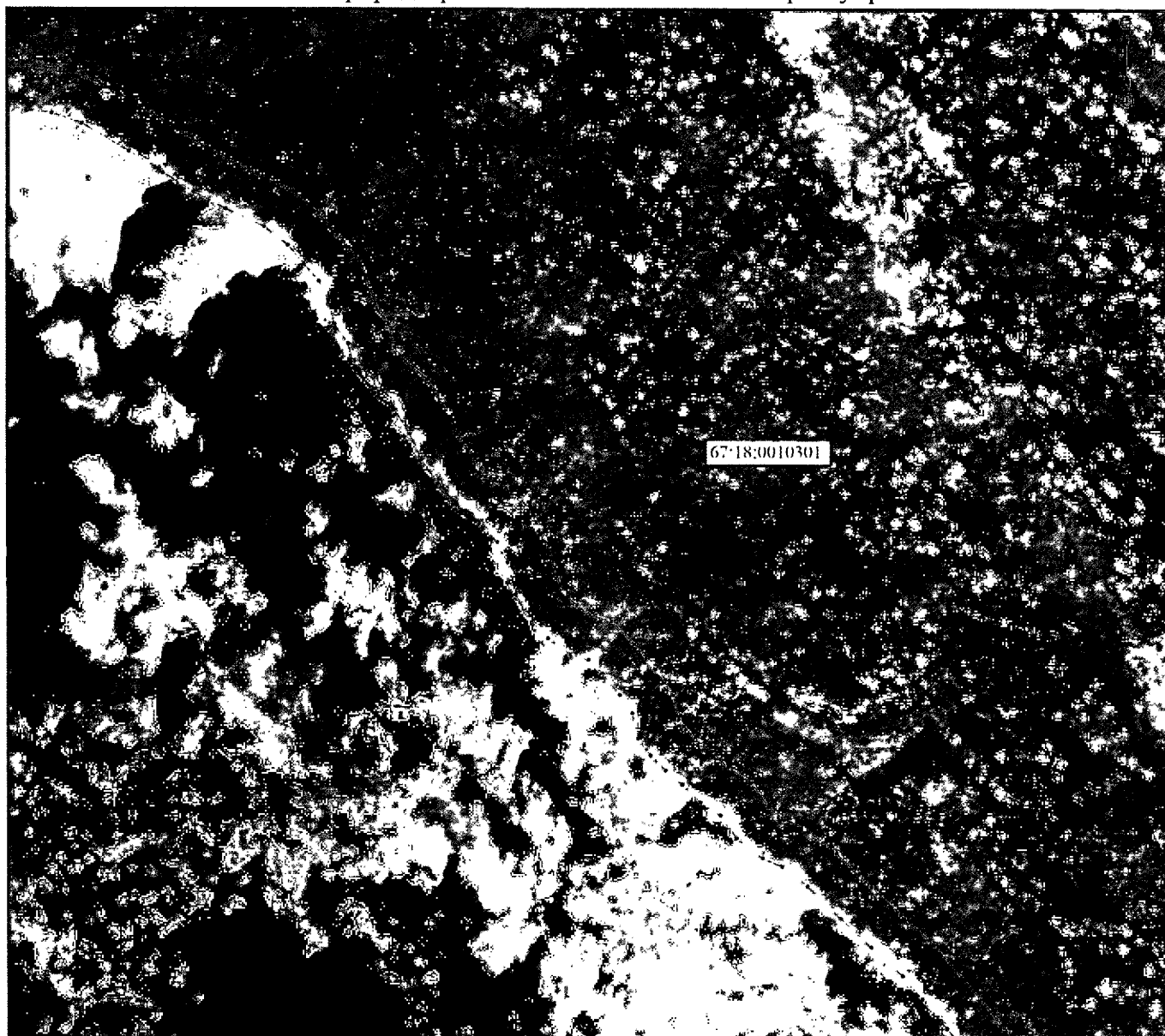


Масштаб 1:2000

Условные обозначения

- Граница охранной зоны памятника природы регионального значения «Озеро Купринское»
- - Характерная точка границы, сведения о которой позволяют однозначно определить ее положение на местности
- 1 - Обозначение новой характерной точки
- Часть границы, сведения ЕГРН о которой позволяют однозначно определить ее положение на местности
- — — — — - Граница кадастрового квартала
- 67 18 0010301 - Номер кадастрового квартала

Планы границ зоны с особыми условиями использования территории
памятника природы регионального значения «Озеро Купринское»

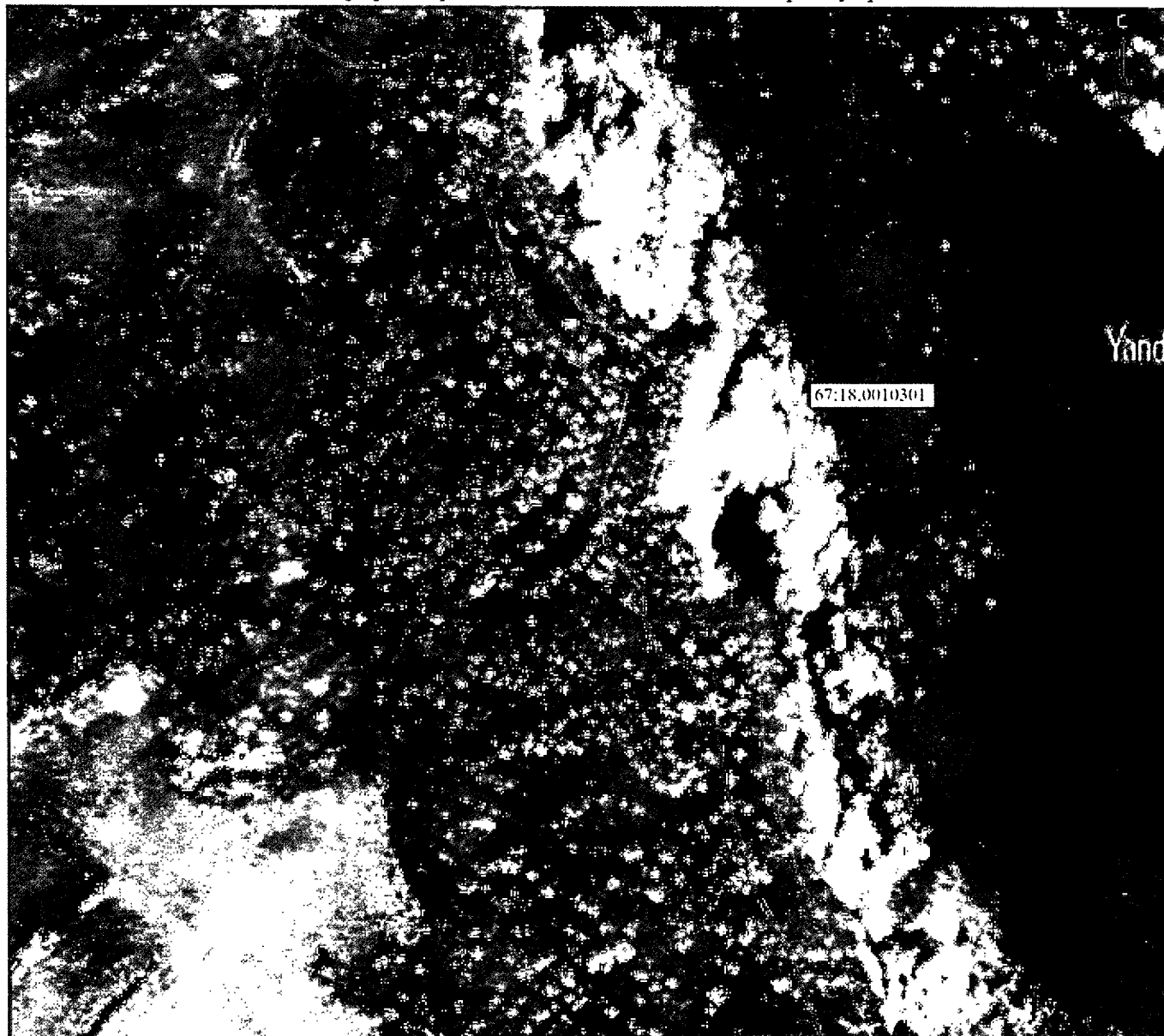


Масштаб 1:2000

Условные обозначения

- Граница охранной зоны памятника природы регионального значения «Озеро Купринское»
- - Характерная точка границы, сведения о которой позволяют однозначно определить ее положение на местности
- 1 - Обозначение новой характерной точки
- Часть границы, сведения ЕГРН о которой позволяют однозначно определить ее положение на местности
- - Граница кадастрового квартала
- 67 18 0010301 - Номер кадастрового квартала

Планы границ зоны с особыми условиями использования территории
памятника природы регионального значения «Озеро Купринское»




Масштаб 1:2000

Условные обозначения

- Граница охранной зоны памятника природы регионального значения «Озеро Купринское»
- - Характерная точка границы, сведения о которой позволяют однозначно определить ее положение на местности
- 1 - Обозначение новой характерной точки
- Часть границы, сведения ЕГРН о которой позволяют однозначно определить ее положение на местности
- - Граница кадастрового квартала
- 67 18 0010301 - Номер кадастрового квартала

Планы границ зоны с особыми условиями использования территории
памятника природы регионального значения «Озеро Купринское»




Масштаб 1:2000

Условные обозначения

- Граница охранной зоны памятника природы регионального значения «Озеро Купринское»
- - Характерная точка границы, сведения о которой позволяют однозначно определить ее положение на местности
- 1 - Обозначение новой характерной точки
- Часть границы, сведения ЕГРН о которой позволяют однозначно определить ее положение на местности
- - Граница кадастрового квартала
- 67 18.0010301 - Номер кадастрового квартала

Планы границ зоны с особыми условиями использования территории
памятника природы регионального значения «Озеро Купринское»

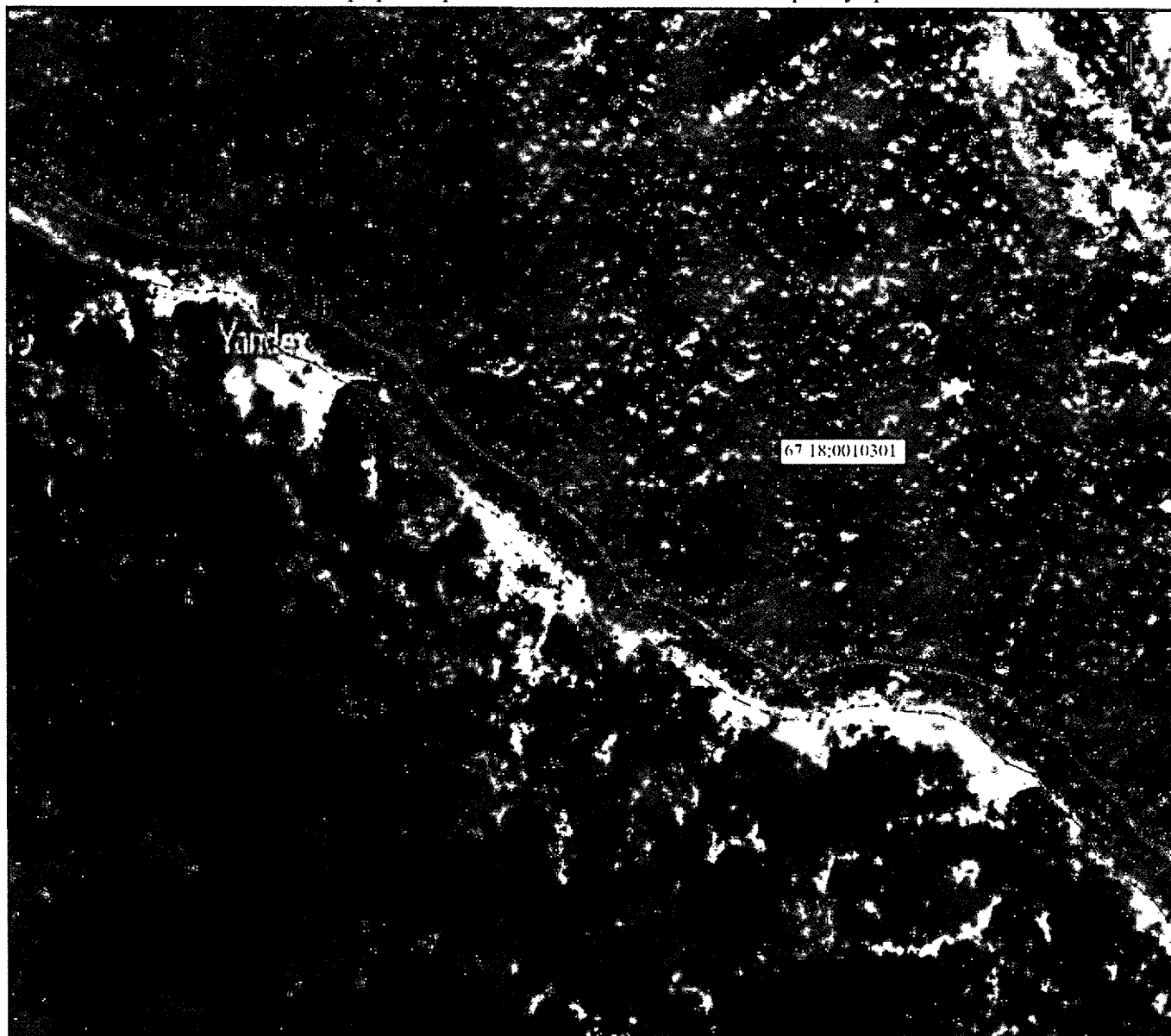


Масштаб 1:2000

Условные обозначения

- Граница охранной зоны памятника природы регионального значения «Озеро Купринское»
- - Характерная точка границы, сведения о которой позволяют однозначно определить ее положение на местности
- 1 - Обозначение новой характерной точки
- Часть границы, сведения ЕГРН о которой позволяют однозначно определить ее положение на местности
- - Граница кадастрового квартала
- 67.18.0010301 - Номер кадастрового квартала

Планы границ зоны с особыми условиями использования территории
памятника природы регионального значения «Озеро Купринское»




Масштаб 1:2000

Условные обозначения

- Граница охранной зоны памятника природы регионального значения «Озеро Купринское»
- - Характерная точка границы, сведения о которой позволяют однозначно определить ее положение на местности
- 1 - Обозначение новой характерной точки
- Часть границы, сведения ЕГРН о которой позволяют однозначно определить ее положение на местности
- Граница кадастрового квартала
- 67 18:0010301 - Номер кадастрового квартала

Планы границ зоны с особыми условиями использования территории
памятника природы регионального значения «Озеро Купринское»

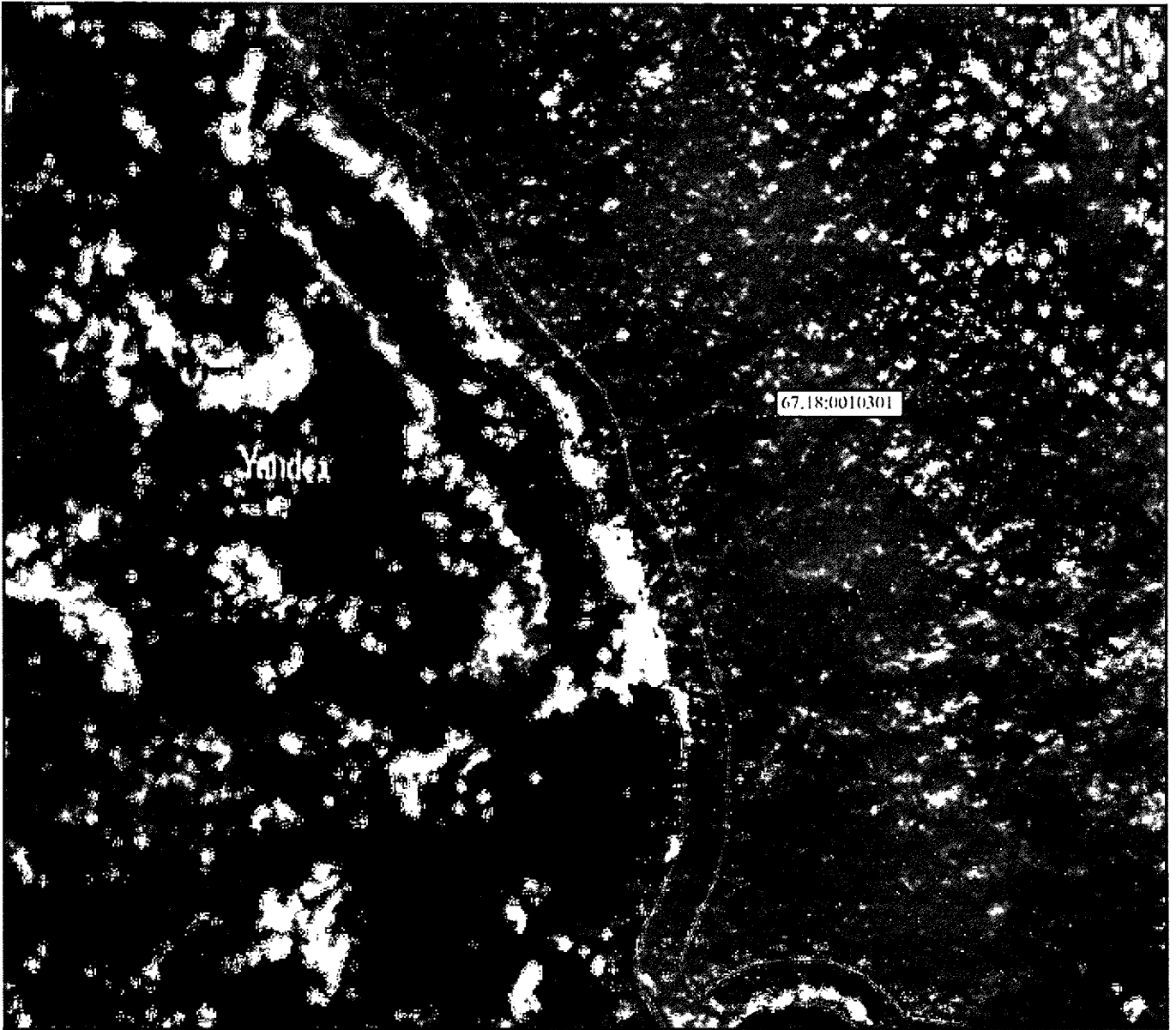


Масштаб 1:1500

Условные обозначения

- Граница охранной зоны памятника природы регионального значения «Озеро Купринское»
- - Характерная точка границы, сведения о которой позволяют однозначно определить ее положение на местности
- 1 - Обозначение новой характерной точки
- Часть границы, сведения ЕГРН о которой позволяют однозначно определить ее положение на местности
- Граница кадастрового квартала
- 67-18-0010301 - Номер кадастрового квартала

Планы границ зоны с особыми условиями использования территории
памятника природы регионального значения «Озеро Купринское»

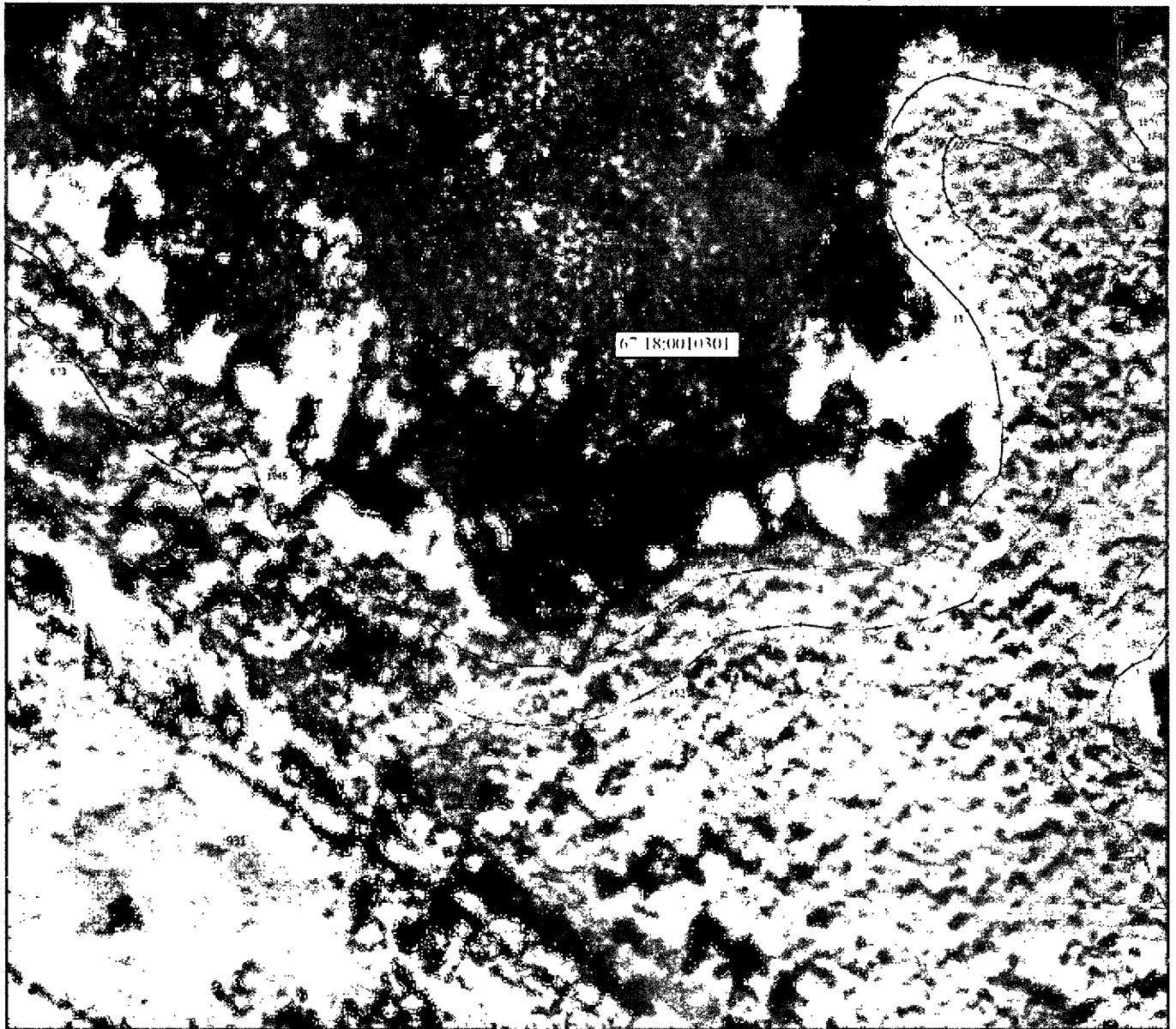


Масштаб 1:2000

Условные обозначения

- Граница охранной зоны памятника природы регионального значения «Озеро Купринское»
- - Характерная точка границы, сведения о которой позволяют однозначно определить ее положение на местности
- 1 - Обозначение новой характерной точки
- Часть границы, сведения ЕГРН о которой позволяют однозначно определить ее положение на местности
- - Граница кадастрового квартала
- 67:18:0010301 - Номер кадастрового квартала

Планы границ зоны с особыми условиями использования территории
памятника природы регионального значения «Озеро Купринское»

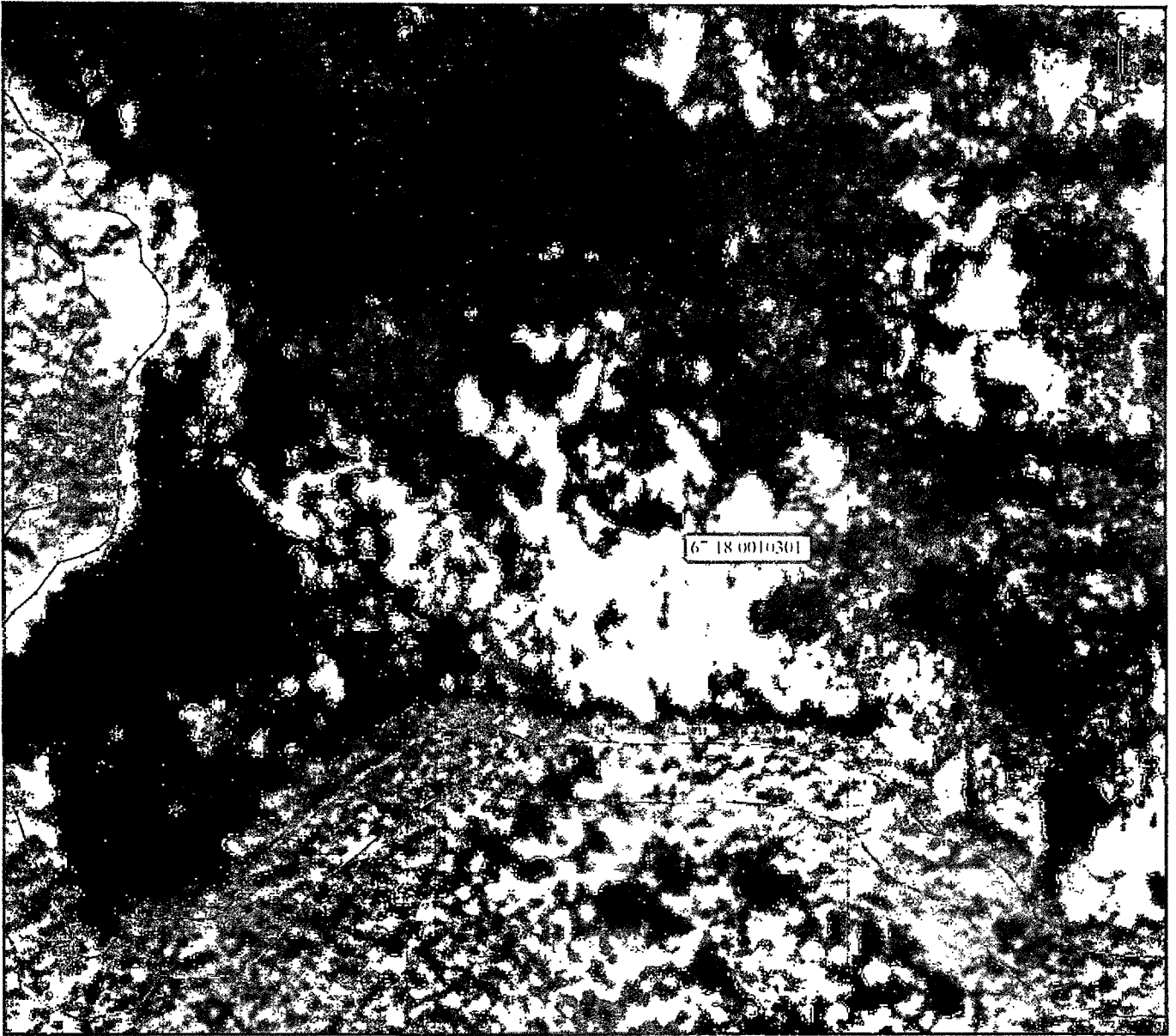


Масштаб 1:1500

Условные обозначения

- - Граница охранной зоны памятника природы регионального значения «Озеро Купринское»
- 1 - Характерная точка границы, сведения о которой позволяют однозначно определить ее положение на местности
- :931 - Обозначение новой характерной точки
- 931 - Кадастровый номер земельного участка
- Часть границы, сведения ЕИРП о которой позволяют однозначно определить ее положение на местности
- Граница кадастрового квартала
- 67-18-0010301 - Номер кадастрового квартала

Планы границ зоны с особыми условиями использования территории
памятника природы регионального значения «Озеро Купринское»




Масштаб 1:1500

Условные обозначения

- Граница охранной зоны памятника природы регионального значения «Озеро Купринское»
- - Характерная точка границы, сведения о которой позволяют однозначно определить ее положение на местности
- 1 - Обозначение новой характерной точки
- Часть границы, сведения ЕГРН о которой позволяют однозначно определить ее положение на местности
- Граница кадастрового квартала
- 67-18-0010301 - Номер кадастрового квартала

Планы границ зоны с особыми условиями использования территории
памятника природы регионального значения «Озеро Купринское»



Масштаб 1:2000

Условные обозначения

- Граница охранной зоны памятника природы регионального значения «Озеро Купринское»
- - Характерная точка границы, сведения о которой позволяют однозначно определить ее положение на местности
- 1 - Обозначение новой характерной точки
- Часть границы, сведения ЕГРН о которой позволяют однозначно определить ее положение на местности
- - Граница кадастрового квартала
- 67 18-0010301 - Номер кадастрового квартала