



## ТАМБОВСКАЯ ОБЛАСТЬ

### ЗАКОН

**О внесении изменений в Закон Тамбовской области «Об установлении границ и определении места нахождения представительных органов муниципальных образований в Тамбовской области»**

Принят Тамбовской областной Думой

30 мая 2017 года

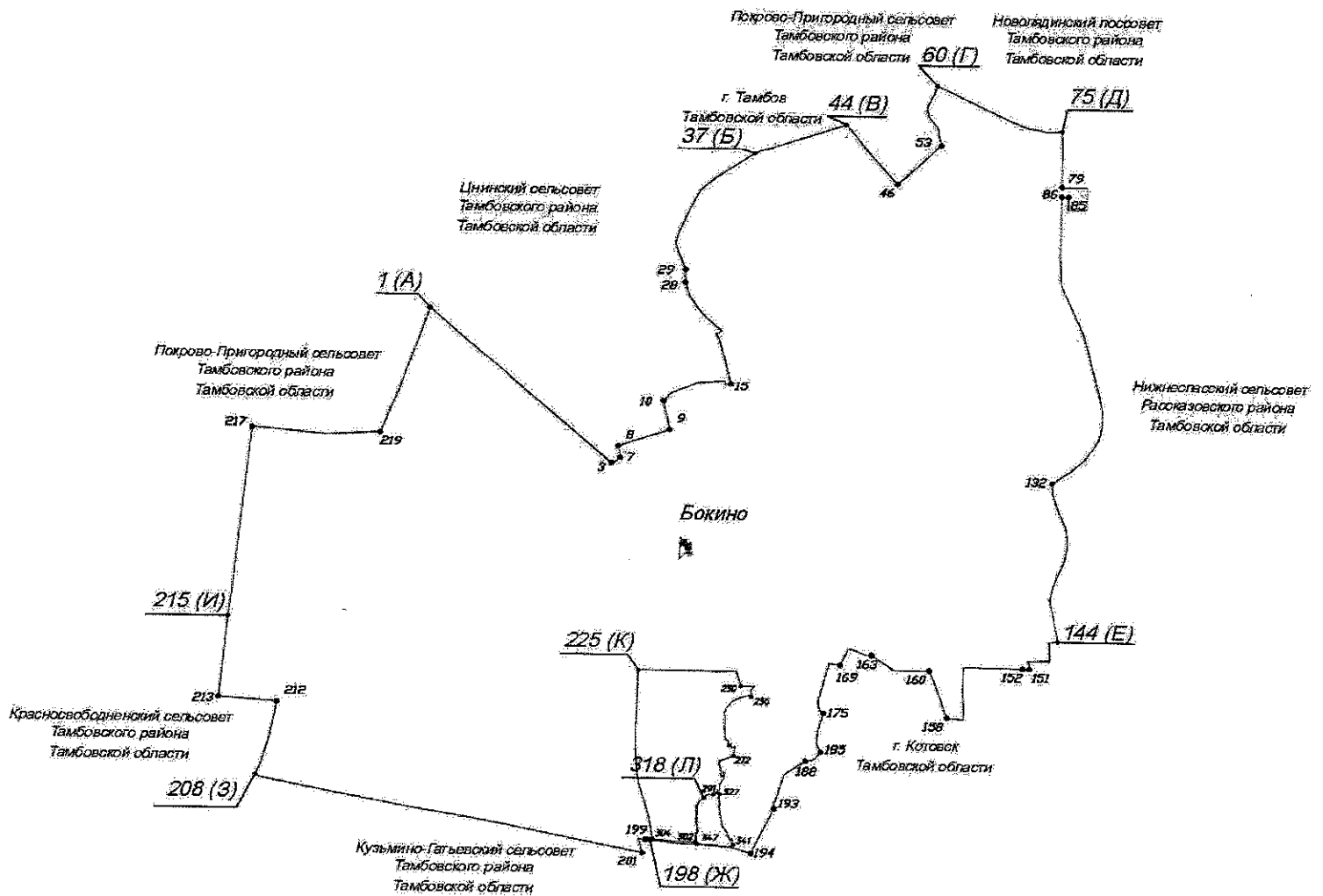
#### **Статья 1**

Внести в Закон Тамбовской области от 17 сентября 2004 года № 232-З «Об установлении границ и определении места нахождения представительных органов муниципальных образований в Тамбовской области» (газета «Тамбовская жизнь», 2004, 18 сентября; 2006, 14 апреля, 10 ноября, 5 декабря; 2007, 29 декабря; 2008, 26 декабря; 2009, 8 мая, 31 июля; 2010, 9 февраля, 8 октября; 2011, 11 февраля, 11 ноября, 6 декабря; 2012, 13 апреля; 2013, 2 февраля; сайт сетевого издания «Тамбовская жизнь» ([www.tamlife.ru](http://www.tamlife.ru)), 2013, 4 июня, 11 ноября; 2014, 7 июня, 2 июля, 31 июля; «Официальный интернет-портал правовой информации» ([www.pravo.gov.ru](http://www.pravo.gov.ru)), 2014, 2 октября; сайт сетевого издания «Тамбовская жизнь» ([www.tamlife.ru](http://www.tamlife.ru)), 2014, 30 декабря; 2015, 16 июня, 8 декабря; 2016, 3 ноября; 5 декабря; «Официальный интернет-портал правовой информации» ([www.pravo.gov.ru](http://www.pravo.gov.ru)), 2016, 27 декабря, 28 декабря, 29 декабря; сайт сетевого издания «Тамбовская жизнь» ([www.tamlife.ru](http://www.tamlife.ru)), 2016, 29 декабря; 30 декабря; 2017, 12 мая) следующие изменения:

1) приложение 249 изложить в следующей редакции:

«Приложение 249  
к Закону Тамбовской области «Об установлении границ  
и определении места нахождения представительных органов  
муниципальных образований Тамбовской области»»

**Схема границ  
муниципального образования - Бокинский сельсовет  
Тамбовского района Тамбовской области**



**Описание границ  
муниципального образования - Бокинский сельсовет  
Тамбовского района Тамбовской области**

**I. Участок границы с муниципальным образованием – Цнинский сельсовет Тамбовского района Тамбовской области (от А до Б)**

Граница с муниципальным образованием — Цнинский сельсовет Тамбовского района Тамбовской области проходит:

- от т.1(А) до т.3 по юго-западной стороне полосы отвода автодороги "Тамбов - Котовск - Покрово-Пригородное";
- от т.3 до т.7 пересекает полосу отвода железной дороги "Тамбов - Обловка";
- от т.7 до т.8 по восточной стороне полосы отвода автодороги "Тамбов - Котовск";
- от т.8 до т.9 с северной стороны полосы отвода автодороги "Подъезд к с. Бокино";
- от т.9 до т.10 по меже;
- от т.10 до т.15 по северной стороне полезачитной лесополосы;
- от т.15 до т.28 по западной стороне приусадебных земель с. Бокино ул. "Тамбовская";
- от т.28 до т.29 по северо-западной стороне приусадебных земель с. Бокино ул. "Тамбовская";
- от т.29 до т.37(Б) по юго-восточной стороне полосы отвода автодороги "Тамбов - Котовск".

**II. Участок границы с муниципальным образованием — город Тамбов Тамбовской области (от Б до В)**

Граница с муниципальным образованием — город Тамбов Тамбовской области проходит:

- от т.37(Б) до т.44(В) по юго-восточной стороне полосы отвода автодороги "Тамбов - Котовск" и доходит до полосы отвода железной дороги участок "ст. Цна - г. Котовск" и пересекает ее.

**III. Участок границы с муниципальным образованием – Покрово-Пригородный сельсовет Тамбовского района Тамбовской области (от В до Г)**

Граница с муниципальным образованием — Покрово-Пригородный сельсовет Тамбовского района Тамбовской области проходит:

- от т.44(В) до т.46 по северо-восточной стороне полосы отвода железной дороги участок "ст. Цна - г. Котовск";
- от т.46 до т.53 по границе коллективных садоводств до середины реки Цна;
- от т.53 до т.60(Г) по середине реки Цна.

**IV. Участок границы с муниципальным образованием — Новолядинский поссовет Тамбовского района Тамбовской области (от Г до Д)**

Граница с муниципальным образованием — Новолядинский поссовет Тамбовского района Тамбовской области проходит:

- от т.60(Г) до т.75(Д) по южной стороне полосы отвода железной дороги.

**V. Участок границы с муниципальным образованием – Нижнеспасский сельсовет Тамбовского района Тамбовской области (от Д до Е)**

Граница с муниципальным образованием — Нижнеспасский сельсовет Тамбовского района Тамбовской области проходит:

- от т.75(Д) до т.79 по западной стороне полосы отвода автомобильной дороги;
- от т.79 до т.80 пересекает автомобильную дорогу в восточном направлении;
- от т.80 до т.85 по границе пос. Тригуляй;
- от т.85 до т.86 пересекает автомобильную дорогу в западном направлении;
- от т.86 до т.132 по западной стороне полосы отвода автомобильной дороги;
- от т.132 до т.144(Е) по западной стороне кварталов 129, 148, 161, 172 Военного лесничества Тамбовского лесхоза, по восточной стороне полосы отвода железной дороги.

**VI. Участок границы с муниципальным образованием – город Котовск Тамбовской области (от Е до Ж, от К до К, от Л до Л)**

Граница с муниципальным образованием — город Котовск Тамбовской области проходит:

- от т.144(Е) до т.151 город Котовск граничит с землями лесных кварталов Котовского лесничества Степного лесхоза, входящими в состав муниципального образования Бокинский сельсовет Тамбовского района;
- от т.151 до т.152 пересекает полосу отвода автодороги "Тамбов - Пенза - Котовск";
- от т.152 до т.158 город Котовск граничит с землями лесных кварталов Котовского лесничества Степного лесхоза, входящими в состав муниципального образования Бокинский сельсовет Тамбовского района;
- от т.158 до т.160 по границе очистных сооружений проходит до южной границы лесного квартала 12 (42);
- от т.160 до т.163 по северной стороне очистных сооружений и по насыпи с южной стороны лесного квартала 1 (39) Котовского лесничества Степного лесхоза доходит до очистных сооружений ФКП "Тамбовский пороховой завод";
- от т.163 до т.169 по заболоченной местности от границы очистных сооружений г. Котовска Тамбовской области;
- от т.169 до т.175 в общем, южном направлении по оси дороги между коллективными садами N 6 "Луговой" и "Лесная поляна-10", доходит до дороги между коллективными садами N 6 "Луговой" и N 9 "Приозерный";

- от т.175 до т.185 между коллективными садами N 6 "Луговой" и "Лесная поляна-10" до берега озера, проходит по берегу озера, огибает его с восточной стороны;
- от т.185 до т.188 от озера в общем, юго-западном направлении, по меже, пересекает р. Цна, проходит по пастбищному участку;
- от т.188 до т.193 в общем, юго-западном направлении по пастбищному участку и по меже на расстоянии около 705 м;
- от т.193 до т.194 по заболоченным участкам и по границе коллективного садоводства "Ревтруд";
- от т.194 до т.198(Ж) по меже пахотных угодий;
- от т.225(Е) до т.230 по пашне до границы заболоченной местности;
- от т.230 до т.236 по заболоченной местности до р. Цна;
- от т.236 до т.272 по берегу р. Цна;
- от т.272 до т.291 по заболоченной местности;
- от т.291 до т.302 по краю балки;
- от т.302 до т.304 по южному краю поля;
- от т.304 до т.225(Е) по восточной стороне лесополосы;
- от т.318(Ж) до т.327 по границе балки;
- от т.327 до т.341 по заболоченной местности;
- от т.341 до т.347 по южному краю поля;
- от т.347 до т.318(Ж) по краю балки.

#### **VII. Участок границы с муниципальным образованием – Кузьмино-Гатьевский сельсовет Тамбовского района Тамбовской области (от Ж до З)**

Граница с муниципальным образованием — Кузьмино-Гатьевский сельсовет Тамбовского района Тамбовской области проходит:

- от т.198(Ж) до т.199 по меже пахотных угодий пересекает полосу отвода а/д "Тамбов - Котовск - Кузьмино-Гать";
- от т.199 до т.201 - ломаной линией до полосы отвода а/д. "Тамбов - Котовск - Кузьмино-Гать";
- от т.201 до т.208(З) по меже пересекая полосу отвода ж/д "Тамбов - Обловка", затем по южной стороне лесополосы, далее по меже пахотных угодий.

#### **VIII. Участок границы с муниципальным образованием – Красносвободненский сельсовет Тамбовского района Тамбовской области (от З до И)**

Граница с муниципальным образованием — Красносвободненский сельсовет Тамбовского района Тамбовской области проходит:

- от т.208(З) до т.212 по западной стороне лесополосы;
- от т.212 до т.213 по меже;
- от т.213 до т.215(И) по восточной стороне Татарского Вала.

**IX. Участок границы с муниципальным образованием – Покрово-Пригородный сельсовет Тамбовского района Тамбовской области (от И до А)**

Граница с муниципальным образованием — Покрово-Пригородный сельсовет Тамбовского района Тамбовской области проходит:

- от т.215(И) до т.217 по восточной стороне Татарского Вала;
- от т.217 до т.219 по южной стороне полевой дороги;
- от т.219 до т.1(А) по западной стороне лесополосы.

**Каталог координат  
характерных точек границ муниципального образования -  
Бокинский сельсовет Тамбовского района Тамбовской области**

Название (номер) межевого знака	Дирекционные углы (град. мин. сек.)	Длина линии (м)	X координата	Y координата
1			423300.7	1244692.12
	131° 15' 16"	1726.79		
2			422162.05	1245990.3
	130° 14' 10"	1383.43		
3			421268.44	1247046.39
	81° 27' 17"	35.33		
4			421273.69	1247081.33
	61° 04' 34"	37.92		
5			421292.03	1247114.52
	38° 27' 33"	37.93		
6			421321.73	1247138.11
	47° 22' 37"	29.67		
7			421341.82	1247159.94
	351° 35' 50"	155.41		
8			421495.56	1247137.23
	70° 46' 43"	684.56		
9			421720.93	1247783.63
	348° 14' 33"	394.36		
10			422107.02	1247703.27
	41° 38' 00"	147.25		
11			422217.08	1247801.1
	68° 36' 24"	364.01		
12			422349.86	1248140.03
	84° 40' 16"	338.64		
13			422381.31	1248477.21
	176° 02' 47"	55.69		
14			422325.75	1248481.05
	77° 06' 45"	67.39		
15			422340.78	1248546.74
	346° 32' 28"	252.21		
16			422586.06	1248488.04
	345° 13' 18"	242.47		
17			422820.51	1248426.19
	339° 23' 47"	166.3		
18			422976.17	1248367.67
	326° 55' 01"	31.68		
19			423002.71	1248350.38
	59° 14' 58"	85.78		
20			423046.57	1248424.1
	309° 09' 43"	137.23		
21			423133.23	1248317.7
	312° 46' 18"	28.55		
22			423152.62	1248296.74
	313° 14' 28"	128.79		
23			423240.85	1248202.92
	315° 15' 18"	55.59		

Название (номер) межевого знака	Дирекционные углы (град. мин. сек.)	Длина линии (м)	X координата	Y координата
24			423280.33	1248163.79
	323° 02' 07"	125.51		
25			423380.61	1248088.32
	327° 13' 01"	158.76		
26			423514.08	1248002.36
	340° 31' 04"	96.37		
27			423604.93	1247970.22
	343° 12' 38"	88.31		
28			423689.48	1247944.71
	0° 13' 51"	173.66		
29			423863.14	1247945.41
	338° 35' 33"	368.55		
30			424206.26	1247810.89
	12° 48' 37"	91.37		
31			424295.36	1247831.15
	20° 13' 28"	115.25		
32			424403.5	1247870.99
	21° 54' 00"	278.67		
33			424662.06	1247974.93
	27° 04' 59"	303.15		
34			424931.97	1248112.95
	49° 43' 18"	285.1		
35			425116.29	1248330.46
	56° 40' 34"	341.85		
36			425304.09	1248616.1
	55° 39' 01"	211.54		
37			425423.45	1248790.75
	66° 36' 33"	106.85		
38			425465.87	1248888.82
	78° 49' 56"	59.27		
39			425477.35	1248946.97
	71° 25' 31"	283.67		
40			425567.71	1249215.86
	71° 07' 50"	305.58		
41			425666.54	1249505.02
	70° 30' 36"	247.48		
42			425749.11	1249738.32
	71° 24' 05"	185.87		
43			425808.39	1249914.48
	73° 51' 25"	49.74		
44			425822.22	1249962.26
	140° 22' 47"	528.62		
45			425415.03	1250299.36
	137° 45' 30"	503.12		
46			425042.56	1250637.59
	47° 07' 24"	128.63		
47			425130.08	1250731.85
	47° 07' 20"	134.81		
48			425221.81	1250830.64
	49° 50' 06"	96.14		

Название (номер) межевого знака	Дирекционные углы (град. мин. сек.)	Длина линии (м)	X координата	Y координата
49			425283.82	1250904.11
	45° 29' 23"	129.92		
50			425374.9	1250996.76
	45° 29' 08"	125.13		
51			425462.63	1251085.99
	45° 29' 27"	112.28		
52			425541.34	1251166.06
	55° 55' 02"	42.9		
53			425565.38	1251201.59
	345° 52' 20"	81.86		
54			425644.76	1251181.61
	346° 00' 48"	50.48		
55			425693.74	1251169.41
	350° 34' 19"	101.7		
56			425794.07	1251152.75
	320° 57' 03"	216.96		
57			425962.56	1251016.07
	356° 18' 17"	117.61		
58			426079.93	1251008.49
	25° 22' 25"	203.24		
59			426263.56	1251095.58
	18° 37' 32"	105.48		
60			426363.52	1251129.27
	113° 59' 23"	162.04		
61			426297.64	1251277.31
	115° 17' 47"	290.64		
62			426173.45	1251540.08
	115° 36' 56"	214.56		
63			426080.69	1251733.55
	114° 33' 47"	62.86		
64			426054.56	1251790.72
	115° 29' 47"	190.87		
65			425972.4	1251963
	113° 31' 32"	261.8		
66			425867.9	1252203.04
	110° 07' 27"	77.02		
67			425841.4	1252275.36
	106° 22' 23"	76.55		
68			425819.82	1252348.81
	103° 13' 19"	71.18		
69			425803.54	1252418.1
	98° 02' 54"	70.35		
70			425793.69	1252487.76
	101° 55' 46"	75.08		
71			425778.17	1252561.22
	95° 42' 53"	68.49		
72			425771.35	1252629.37
	85° 39' 01"	59.99		
73			425775.9	1252689.19
	83° 27' 51"	59.83		

Название (номер) межевого знака	Дирекционные углы (град. мин. сек.)	Длина линии (м)	X координата	Y координата
74			425782.71	1252748.63
	83° 50' 04"	26.07		
75			425785.51	1252774.55
	177° 25' 09"	373.53		
76			425412.36	1252791.37
	180° 35' 01"	149.25		
77			425263.12	1252789.85
	180° 14' 30"	201.59		
78			425061.53	1252789
	180° 35' 41"	23.12		
79			425038.41	1252788.76
	90° 36' 37"	38.49		
80			425038	1252827.25
	90° 30' 40"	212.98		
81			425036.1	1253040.22
	90° 14' 28"	73.69		
82			425035.79	1253113.91
	180° 22' 14"	293.71		
83			424742.09	1253112.01
	269° 23' 01"	234.2		
84			424739.57	1252877.82
	359° 35' 06"	173.95		
85			424913.52	1252876.56
	270° 19' 47"	88.6		
86			424914.03	1252787.96
	178° 38' 19"	82.92		
87			424831.13	1252789.93
	179° 58' 12"	286.28		
88			424544.85	1252790.08
	179° 59' 15"	45.82		
89			424499.03	1252790.09
	179° 53' 17"	158.66		
90			424340.37	1252790.4
	179° 42' 12"	287.86		
91			424052.51	1252791.89
	179° 17' 24"	151.7		
92			423900.82	1252793.77
	176° 32' 41"	50.77		
93			423850.14	1252796.83
	173° 18' 17"	50.78		
94			423799.71	1252802.75
	169° 56' 16"	51.34		
95			423749.16	1252811.72
	162° 06' 29"	51.4		
96			423700.25	1252827.51
	158° 17' 58"	50.63		
97			423653.21	1252846.23
	156° 46' 22"	55		
98			423602.67	1252867.92
	155° 55' 28"	133.84		

Название (номер) межевого знака	Дирекционные углы (град. мин. сек.)	Длина линии (м)	X координата	Y координата
99			423480.47	1252922.52
	155° 20' 06"	88.61		
100			423399.94	1252959.5
	155° 11' 04"	122.16		
101			423289.06	1253010.77
	155° 29' 04"	35.76		
102			423256.52	1253025.61
	155° 58' 25"	62.8		
103			423199.16	1253051.18
	157° 10' 50"	54.77		
104			423148.68	1253072.42
	157° 03' 10"	38.63		
105			423113.11	1253087.48
	158° 36' 37"	48.34		
106			423068.1	1253105.11
	156° 57' 08"	29.45		
107			423041	1253116.64
	161° 28' 40"	22.85		
108			423019.33	1253123.9
	165° 05' 28"	90.6		
109			422931.78	1253147.21
	165° 08' 39"	68.84		
110			422865.24	1253164.86
	165° 24' 38"	15.32		
111			422850.41	1253168.72
	164° 43' 41"	456.91		
112			422409.64	1253289.07
	165° 40' 52"	107.68		
113			422305.31	1253315.7
	166° 20' 35"	57.52		
114			422249.42	1253329.28
	167° 09' 07"	68.54		
115			422182.6	1253344.52
	171° 00' 12"	108.39		
116			422075.54	1253361.47
	174° 16' 44"	86.37		
117			421989.6	1253370.08
	180° 27' 32"	83.65		
118			421905.95	1253369.41
	185° 49' 50"	79.93		
119			421826.43	1253361.29
	188° 26' 18"	103.31		
120			421724.24	1253346.13
	197° 54' 12"	32.04		
121			421693.75	1253336.28
	201° 13' 48"	21.79		
122			421673.44	1253328.39
	203° 08' 39"	45.57		
123			421631.54	1253310.48
	208° 54' 21"	59.46		

Название (номер) межевого знака	Дирекционные углы (град. мин. сек.)	Длина линии (м)	X координата	Y координата
124			421579.49	1253281.74
	214° 34' 04"	86.54		
125			421508.23	1253232.64
	217° 05' 51"	109.75		
126			421420.69	1253166.44
	222° 29' 19"	73.91		
127			421366.19	1253116.52
	227° 40' 39"	104.44		
128			421295.87	1253039.3
	231° 23' 02"	59.46		
129			421258.76	1252992.84
	234° 45' 59"	124.39		
130			421187	1252891.24
	235° 26' 22"	90.54		
131			421135.64	1252816.68
	236° 16' 20"	88.63		
132			421086.43	1252742.97
	174° 30' 33"	134.4		
133			420952.65	1252755.83
	164° 55' 26"	171.74		
134			420786.82	1252800.5
	156° 00' 31"	233.74		
135			420573.27	1252895.54
	158° 03' 40"	117.55		
136			420464.23	1252939.46
	174° 03' 13"	182.72		
137			420282.49	1252958.39
	187° 57' 05"	172.41		
138			420111.74	1252934.54
	194° 17' 17"	125.81		
139			419989.82	1252903.49
	204° 32' 31"	148.59		
140			419854.65	1252841.77
	201° 03' 14"	162.28		
141			419703.2	1252783.47
	192° 13' 43"	171.61		
142			419535.48	1252747.12
	170° 02' 26"	107.26		
143			419429.84	1252765.67
	167° 50' 11"	466.25		
144			418974.06	1252863.91
	270° 25' 06"	71.23		
145			418974.58	1252792.68
	251° 51' 22"	47.91		
146			418959.66	1252747.15
	175° 03' 03"	62.82		
147			418897.07	1252752.57
	177° 20' 35"	176.89		
148			418720.37	1252760.77
	266° 59' 17"	177.57		

Название (номер) межевого знака	Дирекционные углы (град. мин. сек.)	Длина линии (м)	X координата	Y координата
149			418711.04	1252583.45
	267° 29' 29"	90.93		
150			418707.06	1252492.61
	174° 41' 13"	102.81		
151			418604.69	1252502.13
	272° 24' 52"	91.39		
152			418608.54	1252410.82
	270° 22' 32"	779.55		
153			418613.65	1251631.29
	179° 33' 54"	270.05		
154			418343.61	1251633.34
	177° 49' 58"	430.48		
155			417913.44	1251649.62
	276° 05' 52"	36.53		
156			417917.32	1251613.3
	276° 05' 50"	125.31		
157			417930.63	1251488.7
	273° 42' 55"	55.1		
158			417934.2	1251433.72
	339° 13' 24"	394.64		
159			418303.18	1251293.73
	337° 34' 33"	275.55		
160			418557.89	1251188.62
	270° 01' 16"	463.16		
161			418558.06	1250725.46
	305° 22' 57"	125.66		
162			418630.82	1250623.01
	303° 07' 16"	221.23		
163			418751.7	1250437.73
	254° 27' 44"	13.51		
164			418748.08	1250424.71
	210° 15' 36"	11.45		
165			418738.19	1250418.94
	289° 25' 43"	97.92		
166			418770.76	1250326.6
	290° 25' 51"	179.5		
167			418833.42	1250158.39
	249° 42' 50"	32.79		
168			418822.05	1250127.63
	204° 57' 18"	227.3		
169			418615.97	1250031.73
	276° 02' 37"	140.95		
170			418630.81	1249891.56
	194° 55' 03"	311.89		
171			418329.43	1249811.27
	195° 03' 07"	203.2		
172			418133.2	1249758.5
	171° 21' 01"	76.73		
173			418057.34	1249770.04
	154° 38' 50"	69.34		

Название (номер межевого знака)	Дирекционные углы (град. мин. сек.)	Длина линии (м)	X координата	Y координата
174			417994.68	1249799.73
	126° 40' 50"	41.15		
175			417970.1	1249832.73
	196° 12' 40"	178.38		
176			417798.81	1249782.93
	194° 34' 26"	31.28		
177			417768.54	1249775.06
	245° 53' 27"	3.97		
178			417766.92	1249771.44
	191° 54' 57"	7.6		
179			417759.48	1249769.87
	189° 12' 08"	10.51		
180			417749.11	1249768.19
	123° 12' 34"	2.98		
181			417747.48	1249770.68
	190° 33' 40"	11.4		
182			417736.27	1249768.59
	187° 11' 52"	141.67		
183			417595.72	1249750.84
	187° 53' 08"	29.81		
184			417566.19	1249746.75
	151° 48' 27"	132.12		
185			417449.74	1249809.17
	220° 43' 53"	106.59		
186			417368.97	1249739.62
	234° 58' 59"	48.74		
187			417341	1249699.7
	261° 30' 06"	88.92		
188			417327.86	1249611.76
	234° 14' 52"	93.41		
189			417273.28	1249535.95
	235° 39' 30"	123.64		
190			417203.53	1249433.86
	235° 20' 35"	123.11		
191			417133.52	1249332.59
	196° 49' 01"	454.59		
192			416698.37	1249201.07
	138° 03' 23"	20.56		
193			416683.08	1249214.81
	205° 26' 19"	663.12		
194			416084.25	1248929.97
	288° 05' 33"	247.01		
195			416160.96	1248695.17
	274° 45' 03"	254.27		
196			416182.02	1248441.77
	273° 30' 11"	501.13		
197			416212.64	1247941.58
	276° 30' 49"	281.3		
198			416244.55	1247662.1
	276° 30' 47"	63.3		

Название (номер) межевого знака	Дирекционные углы (град. мин. сек.)	Длина линии (м)	X координата	Y координата
199			416251.73	1247599.21
	274° 43' 08"	89.1		
200			416259.06	1247510.41
	164° 31' 35"	192.51		
201			416073.53	1247561.77
	280° 52' 21"	500.15		
202			416167.87	1247070.6
	281° 11' 09"	702.66		
203			416304.18	1246381.29
	281° 11' 11"	1134.43		
204			416524.26	1245268.41
	279° 14' 19"	662.23		
205			416630.58	1244614.77
	280° 23' 35"	1137.26		
206			416835.74	1243496.17
	281° 30' 45"	870.31		
207			417009.44	1242643.37
	298° 36' 17"	56.29		
208			417036.39	1242593.95
	21° 06' 42"	183.43		
209			417207.51	1242660.02
	18° 40' 51"	128.19		
210			417328.95	1242701.08
	15° 07' 49"	210.87		
211			417532.51	1242756.12
	10° 52' 13"	491.07		
212			418014.77	1242848.73
	273° 51' 48"	752.19		
213			418065.45	1242098.25
	5° 07' 52"	644.72		
214			418707.59	1242155.91
	5° 13' 22"	439.53		
215			419145.3	1242195.92
	7° 07' 18"	329.73		
216			419472.49	1242236.8
	5° 32' 05"	2209.82		
217			421672.01	1242449.94
	94° 58' 10"	927.67		
218			421591.65	1243374.12
	87° 00' 20"	719.01		
219			421629.21	1244092.15
	20° 59' 17"	68.29		
220			421692.97	1244116.61
	21° 54' 31"	259.86		
221			421934.06	1244213.57
	22° 07' 47"	282.9		
222			422196.12	1244320.14
	18° 29' 20"	291.97		
223			422473.02	1244412.73
	19° 01' 08"	487.85		

Название (номер) межевого знака	Дирекционные углы (град. мин. сек.)	Длина линии (м)	X координата	Y координата
224			422934.24	1244571.71
	18° 11' 21"	385.74		
1			423300.7	1244692.12
225			418509.31	1247456.94
	90° 04' 07"	1117		
226			418507.97	1248573.94
	353° 53' 16"	6.1		
227			418514.04	1248573.29
	91° 39' 47"	48.58		
228			418512.63	1248621.85
	95° 28' 01"	84.28		
229			418504.6	1248705.75
	163° 02' 54"	198.17		
230			418315.04	1248763.53
	88° 14' 24"	11.4		
231			418315.39	1248774.92
	90° 39' 37"	151.83		
232			418313.64	1248926.74
	219° 41' 58"	60.16		
233			418267.35	1248888.31
	185° 54' 11"	25.48		
234			418242.01	1248885.69
	163° 13' 24"	57.48		
235			418186.98	1248902.28
	211° 35' 26"	13.32		
236			418175.63	1248895.3
	290° 49' 33"	19.63		
237			418182.61	1248876.95
	266° 46' 45"	62.12		
238			418179.12	1248814.93
	250° 09' 23"	48.75		
239			418162.57	1248769.07
	244° 24' 42"	64.02		
240			418134.92	1248711.33
	238° 33' 17"	64.29		
241			418101.38	1248656.48
	221° 50' 22"	49.25		
242			418064.69	1248623.63
	217° 13' 45"	54.86		
243			418021.01	1248590.44
	201° 14' 16"	79.09		
244			417947.29	1248561.79
	185° 34' 48"	14.4		
245			417932.96	1248560.39
	147° 36' 08"	21.52		
246			417914.79	1248571.92
	176° 10' 43"	15.76		
247			417899.07	1248572.97
	182° 48' 13"	150.07		

Название (номер) межевого знака	Дирекционные углы (град. мин. сек.)	Длина линии (м)	X координата	Y координата
248			417749.18	1248565.63
	172° 55' 58"	49.25		
249			417700.3	1248571.69
	172° 56' 13"	70.1		
250			417630.73	1248580.31
	169° 03' 24"	22.07		
251			417609.06	1248584.5
	140° 32' 16"	15.39		
252			417597.18	1248594.28
	93° 32' 55"	16.8		
253			417596.14	1248611.05
	127° 52' 00"	11.96		
254			417588.8	1248620.49
	170° 06' 12"	22.34		
255			417566.79	1248624.33
	198° 42' 44"	22.88		
256			417545.12	1248616.99
	184° 44' 44"	21.03		
257			417524.16	1248615.25
	159° 13' 04"	18.69		
258			417506.69	1248621.88
	96° 49' 39"	11.94		
259			417505.27	1248633.74
	41° 17' 54"	7.67		
260			417511.03	1248638.8
	3° 07' 23"	22.94		
261			417533.94	1248640.05
	31° 21' 37"	9.42		
262			417541.98	1248644.95
	90° 00' 00"	12.92		
263			417541.98	1248657.87
	172° 46' 56"	30.64		
264			417511.58	1248661.72
	178° 51' 08"	17.47		
265			417494.11	1248662.07
	120° 19' 31"	11.39		
266			417488.36	1248671.9
	73° 56' 14"	9.4		
267			417490.96	1248680.93
	38° 06' 16"	16.43		
268			417503.89	1248691.07
	104° 54' 27"	10.85		
269			417501.1	1248701.55
	146° 38' 48"	9.91		
270			417492.82	1248707
	189° 00' 39"	96.99		
271			417397.03	1248691.81
	188° 49' 27"	20.08		
272			417377.19	1248688.73
	248° 26' 07"	186.45		

Название (номер) межевого знака	Дирекционные углы (град. мин. сек.)	Длина линии (м)	X координата	Y координата
273			417308.66	1248515.33
	191° 41' 02"	41.48		
274			417268.04	1248506.93
	156° 10' 10"	45.84		
275			417226.11	1248525.45
	170° 27' 01"	40.99		
276			417185.69	1248532.25
	181° 54' 16"	68.01		
277			417117.72	1248529.99
	139° 13' 36"	20.24		
278			417102.39	1248543.21
	68° 10' 13"	22.64		
279			417110.81	1248564.23
	12° 22' 57"	29.33		
280			417139.46	1248570.52
	343° 53' 45"	32.73		
281			417170.91	1248561.44
	116° 08' 34"	20.63		
282			417161.82	1248579.96
	165° 39' 49"	31.02		
283			417131.77	1248587.64
	192° 23' 48"	35.77		
284			417096.83	1248579.96
	210° 55' 46"	94.5		
285			417015.77	1248531.39
	217° 39' 49"	15.45		
286			417003.54	1248521.95
	176° 31' 33"	23.1		
287			416980.48	1248523.35
	181° 30' 36"	39.84		
288			416940.65	1248522.3
	208° 21' 34"	19.85		
289			416923.18	1248512.87
	227° 40' 55"	63.32		
290			416880.55	1248466.05
	226° 10' 05"	30.18		
291			416859.65	1248444.28
	275° 04' 06"	55.92		
292			416864.59	1248388.58
	244° 19' 56"	34.56		
293			416849.62	1248357.43
	227° 16' 40"	53.2		
294			416813.53	1248318.35
	223° 11' 19"	90.37		
295			416747.64	1248256.5
	198° 57' 24"	52.08		
296			416698.38	1248239.58
	180° 09' 02"	114.26		
297			416584.12	1248239.28
	177° 14' 56"	81.25		

Название (номер) межевого знака	Дирекционные углы (град. мин. сек.)	Длина линии (м)	X координата	Y координата
298			416502.96	1248243.18
	174° 53' 19"	131.1		
299			416372.38	1248254.86
	185° 23' 06"	25.57		
300			416346.92	1248252.46
	239° 40' 59"	18.38		
301			416337.64	1248236.59
	181° 33' 41"	114.51		
302			416223.17	1248233.47
	272° 49' 30"	336		
303			416239.73	1247897.88
	273° 10' 08"	201.53		
304			416250.87	1247696.66
	347° 34' 36"	191.04		
305			416437.44	1247655.56
	347° 34' 30"	163.97		
306			416597.57	1247620.28
	343° 06' 19"	307.52		
307			416891.82	1247530.91
	345° 12' 02"	106.88		
308			416995.15	1247503.61
	348° 01' 46"	130.47		
309			417122.78	1247476.55
	354° 50' 54"	27.84		
310			417150.51	1247474.05
	357° 02' 56"	27.39		
311			417177.86	1247472.64
	354° 53' 59"	356.36		
312			417532.81	1247440.96
	1° 19' 18"	43.79		
313			417576.59	1247441.97
	359° 12' 31"	73.12		
314			417649.7	1247440.96
	0° 46' 37"	175.52		
315			417825.2	1247443.34
	90° 48' 08"	5		
316			417825.13	1247448.34
	1° 26' 51"	179.33		
317			418004.4	1247452.87
	0° 27' 43"	504.93		
225			418509.31	1247456.94
318			416816.19	1248324.3
	46° 28' 06"	45.53		
319			416847.55	1248357.31
	63° 36' 38"	35.03		
320			416863.12	1248388.69
	95° 36' 03"	56.15		
321			416857.64	1248444.57
	46° 38' 36"	20.71		
322			416871.86	1248459.63

Название (номер) межевого знака	Дирекционные углы (град. мин. сек.)	Длина линии (м)	X координата	Y координата
	45° 15' 46"	16.96		
323			416883.8	1248471.68
	81° 15' 14"	16.84		
324			416886.36	1248488.32
	90° 13' 37"	15.15		
325			416886.3	1248503.47
	119° 38' 07"	19.45		
326			416876.68	1248520.38
	133° 05' 15"	11.65		
327			416868.72	1248528.89
	202° 26' 42"	40.34		
328			416831.44	1248513.49
	172° 16' 24"	25.51		
329			416806.16	1248516.92
	172° 52' 19"	45.61		
330			416760.9	1248522.58
	164° 08' 52"	38.88		
331			416723.5	1248533.2
	221° 38' 28"	25.1		
332			416704.74	1248516.52
	168° 15' 04"	264.65		
333			416445.63	1248570.41
	144° 05' 14"	101.9		
334			416363.1	1248630.18
	165° 37' 25"	37.17		
335			416327.09	1248639.41
	160° 08' 56"	71.65		
336			416259.7	1248663.74
	66° 09' 18"	28.74		
337			416271.32	1248690.03
	150° 37' 15"	20.4		
338			416253.54	1248700.04
	219° 17' 09"	11.72		
339			416244.47	1248692.62
	164° 59' 24"	22.55		
340			416222.69	1248698.46
	163° 05' 25"	32.08		
341			416192	1248707.79
	247° 51' 52"	16.56		
342			416185.76	1248692.45
	243° 11' 31"	33.75		
343			416170.54	1248662.33
	271° 07' 25"	33.15		
344			416171.19	1248629.19
	274° 25' 41"	95.98		
345			416178.6	1248533.5
	276° 37' 27"	57.91		
346			416185.28	1248475.98
	273° 52' 06"	226.35		
347			416200.55	1248250.15

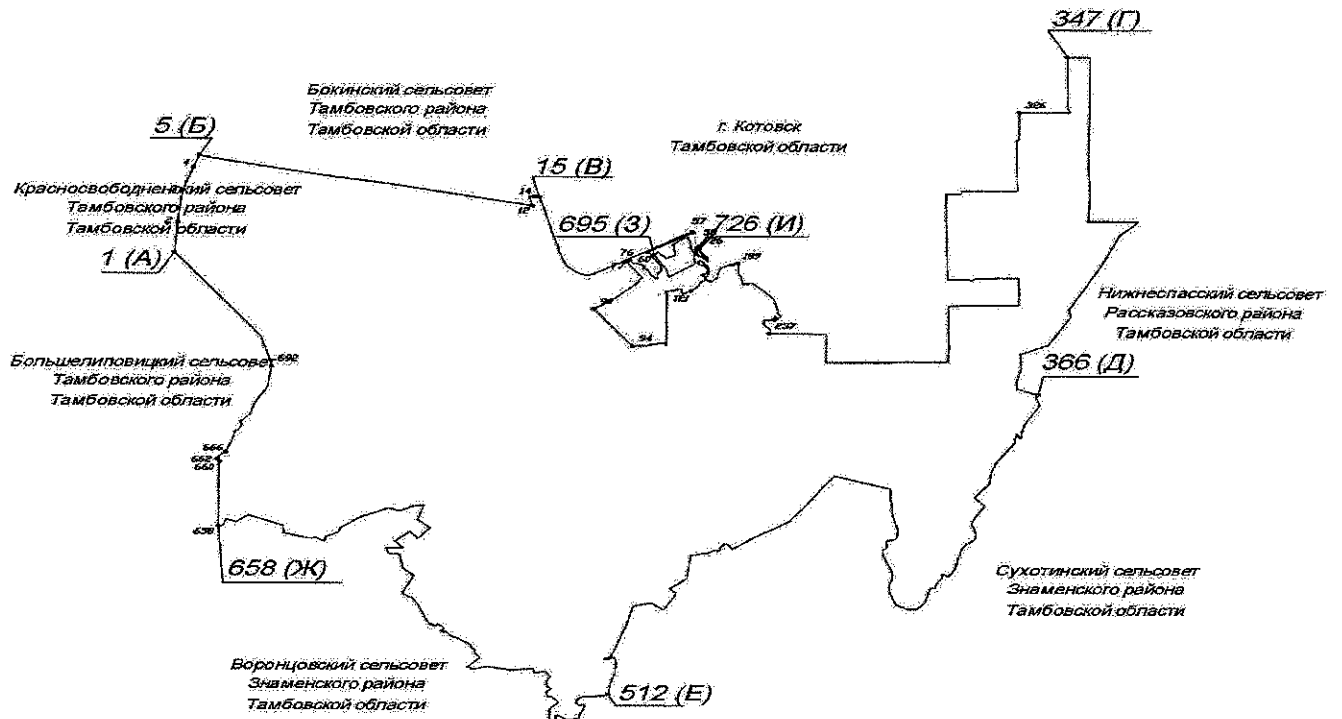
Название (номер) межевого знака	Дирекционные углы (град. мин. сек.)	Длина линии (м)	X координата	Y координата
	354° 29' 57"	52.99		
348			416253.3	1248245.07
	354° 34' 13"	84.02		
349			416336.94	1248237.12
	58° 23' 40"	19.14		
350			416346.97	1248253.42
	5° 33' 13"	25.42		
351			416372.27	1248255.88
	355° 03' 53"	77.3		
352			416449.28	1248249.23
	356° 42' 24"	134.73		
353			416583.79	1248241.49
	359° 53' 14"	111.65		
354			416695.44	1248241.27
	18° 30' 10"	53.51		
355			416746.18	1248258.25
	42° 36' 28"	47.77		
356			416781.34	1248290.59
	44° 02' 51"	48.49		
318			416816.19	1248324.3

»;

2) приложение 259 изложить в следующей редакции:

«Приложение 259  
к Закону Тамбовской области «Об установлении границ  
и определении места нахождения представительных органов  
муниципальных образований Тамбовской области»»

**Схема границ  
муниципального образования - Кузьмино-Гатьевский сельсовет  
Тамбовского района Тамбовской области**



**Описание границ  
муниципального образования - Кузьмино-Гатьевский сельсовет  
Тамбовского района Тамбовской области**

**I. Участок границы с муниципальным образованием – Красносвободненский сельсовет Тамбовского района Тамбовской области (от А до Б)**

Граница с муниципальным образованием — Красносвободненский сельсовет Тамбовского района Тамбовской области проходит:

- от т.1 (А) до т.5 (Б) в общем, северо-восточном направлении по западной стороне полевозащитной лесной полосы на протяжении 1905,8 м, в том числе:
- от т.1(А) до т.2 - 560,0 м;
- от т.2 до т.3 - 605,6 м;
- от т.3 до т.4 - 487,2 м;
- от т.4 до т.5(Б) - 253,0.

**II. Участок границы с муниципальным образованием — Бокинский сельсовет Тамбовского района Тамбовской области (от Б до В)**

Граница с муниципальным образованием — Бокинский сельсовет Тамбовского района Тамбовской области проходит:

- от т.5(Б) до т.12 по меже пересекая полосу отвода ж/д "Тамбов - Обловка", затем по южной стороне лесополосы, далее по меже пахотных угодий;
- от т.12 до т.14 ломаной линией до полосы отвода а/д "Тамбов - Котовск - Кузьмино-Гать";
- от т.14 до т.15(В) по меже пахотных угодий пересекает полосу отвода а/д "Тамбов - Котовск - Кузьмино-Гать";

**III. Участок границы с муниципальным образованием – г. Котовск Тамбовского района Тамбовской области (от В до Г, от З до З, от И до И)**

Граница с муниципальным образованием — г. Котовск Тамбовского района Тамбовской области проходит:

- от т.15(В) до т.57 по северо-восточной стороне полосы отвода автомобильной дороги «Тамбов-Котовск»;
- от т.57 до т.58 пересекая полосу отвода автомобильной дороги «Тамбов-Котовск»;
- от т.58 до т.60 по южной стороне полосы отвода автомобильной дороги «Тамбов-Котовск»;
- от т.60 до т.76 по заболоченной местности до полосы отвода автомобильной дороги;
- от т.76 до т.77 по южной стороне полосы отвода автомобильной дороги «Тамбов-Котовск»;

- от т.77 до т.90 по грунтовой дороге до полосы отвода автомобильной дороги «Тамбов-Котовск»;
- от т.90 до т.94 по восточной окраине дороги «Тамбов-Кузьмино-Гать»;
- от т.94 до т.121 по окраине с. Кузьмино-Гать от автомобильной дороги «Тамбов-Кузьмино-Гать»;
- от т.121 до т.189 по старому руслу р. Цна от окраины с. Кузьмино-Гать;
- от т.189 до т.237 по середине р. Цна;
- от т.237 до т.326 по границе лесных кварталов;
- от т.326 до т.347(Г) по границе складов ФКП "Тамбовский пороховой завод".
- от т.695(З) до т.695(З) по заболоченной местности;
- от т.726(И) до т.726(И) по периметру водоема.

#### **IV. Участок границы с муниципальным образованием — Нижнеспасский сельсовет Рассказовского района Тамбовской области (от Г до Д)**

Граница с муниципальным образованием — Нижнеспасский сельсовет Рассказовского района Тамбовской области проходит:

- от т.347(Г) до т.366(Д) по южной стороне кварталов 172, 173, 174, затем по западной стороне кварталов 179, 181, 182, далее по южной стороне квартала 182 Военного лесничества Тамбовского лесхоза по западному берегу Тамбовского водохранилища, затем по плотине Тамбовского водохранилища.

#### **V. Участок границы с муниципальным образованием – Сухотинский сельсовет Знаменского района Тамбовской области (от Д до Е)**

Граница с муниципальным образованием — Сухотинский сельсовет Знаменского района Тамбовской области проходит:

- от т.366(Д) до т.512(Е) по юго-восточной стороне лесных кварталов NN 102, 108, 112, 115, затем по северо-восточной стороне лесного квартала N 118 Котовского лесничества Степного лесхоза до середины реки Лесной Тамбов, далее по середине реки Лесной Тамбов и по юго-восточной границе лесного квартала N 121 Котовского лесничества Степного лесхоза. По южной стороне лесного квартала N 120, затем по западной стороне лесных кварталов N 120, 116, 113, далее по юго-западной стороне лесных кварталов N 113, 109 Котовского лесничества Степного лесхоза. По меже пастбищных участков, пересекает полосу отвода а/д "Строганово - Сухотинка - Старчики", затем по середине реки Цна, далее по пастбищному участку. По юго-восточной стороне лесных кварталов N 43, 48 Кандауровского лесничества Степного лесхоза, затем по северо-восточной стороне полосы отвода ж/д "Тамбов - Обловка", далее пересекает полосу отвода ж/д. "Тамбов - Обловка" и по меже. По южной границе лесного квартала N 48, затем по юго-восточной стороне лесных кварталов N 48, 51, 53 Кандауровского лесничества Степного лесхоза, далее до середины реки Цна.

**VI. Участок границы с муниципальным образованием – Воронцовский сельсовет Знаменского района Тамбовской области (от Е до Ж)**

Граница с муниципальным образованием — Воронцовский сельсовет Знаменского района Тамбовской области проходит:

- от т.512(Е) до т.658(Ж) по середине реки Цна. По западной стороне лесного квартала N 52, затем по юго-западной стороне лесных кварталов N 52, 49, далее по северо-западной стороне лесного квартала N 49 Кандауровского лесничества Степного лесхоза. По юго-западной границе лесного квартала N 49 Кандауровского лесничества Степного лесхоза, затем по середине реки Липовица, далее по юго-западной стороне лесного квартала N 44 Кандауровского лесничества Степного лесхоза. По западной, затем по южной, и снова по западной, далее по северной границе лесного квартала N 39 Кандауровского лесничества Степного лесхоза. По юго-западной границе лесных кварталов N 39, 37 Кандауровского лесничества Степного лесхоза. По северо-западной, затем по северо-восточной, и снова по северо-западной, далее по юго-западной, затем по северо-западной границе лесного квартала N 37 Кандауровского лесничества Степного лесхоза. По юго-восточной стороне лесных кварталов N 37, 36, 35, 34, затем по западной границе лесного квартала N 34, далее по юго-западной границе лесных кварталов N 34, 33 Кандауровского лесничества Степного лесхоза. По юго-восточной границе лесного квартала N 33 Кандауровского лесничества Степного лесхоза, далее по середине реки Сухая Липовица.

**VII. Участок границы с муниципальным образованием – Большелиповицкий сельсовет Тамбовского района Тамбовской области (от Ж до А)**

Граница с муниципальным образованием — Большелиповицкий сельсовет Тамбовского района Тамбовской области проходит:

- от т.658(Е) до т.660 в северном направлении по западной стороне лесных кварталов 33, 23 Кандауровского лесничества Степного лесхоза.

- от т.660 до т.662 в северо-западном направлении по северо-восточной стороне лесного квартала 14 Кандауровского лесничества Степного лесхоза.

- от т.662 до т.666 в северо-восточном направлении по юго-восточной стороне лесного квартала 14 Кандауровского лесничества Степного лесхоза.

- от т.666 до т.1(А) в общем, северо-западном направлении по пастбищному участку, далее по юго-западной стороне полезачитной лесополосы, пересекает полосу отвода а/д "Каспий - подъезд к г. Котовску" на протяжении около 3858 м, в том числе:

- от т.666 до т.692 - 1800 м;

- от т.692 до т.1(А) - 2058 м.

**Каталог координат  
характерных точек границ муниципального образования -  
Кузьмино-Гатьевский сельсовет Тамбовского района Тамбовской области**

Название (номер) межевого знака	Дирекционные углы (град. мин. сек.)	Длина линии (м)	X координата	Y координата
1			415167.42	1242231.27
	4° 40' 32"	582.35		
2			415747.83	1242278.74
	5° 08' 34"	601.41		
3			416346.82	1242332.65
	20° 34' 37"	487.84		
4			416803.54	1242504.11
	21° 05' 53"	249.58		
5			417036.39	1242593.95
	118° 36' 17"	56.29		
6			417009.44	1242643.37
	101° 30' 45"	870.31		
7			416835.74	1243496.17
	100° 23' 35"	1137.26		
8			416630.58	1244614.77
	99° 14' 19"	662.23		
9			416524.26	1245268.41
	101° 11' 11"	1134.43		
10			416304.18	1246381.29
	101° 11' 09"	702.66		
11			416167.87	1247070.6
	100° 52' 21"	500.15		
12			416073.53	1247561.77
	344° 31' 35"	192.51		
13			416259.06	1247510.41
	94° 43' 08"	89.1		
14			416251.73	1247599.21
	93° 28' 07"	61.98		
15			416247.98	1247661.08
	163° 28' 58"	153.85		
16			416100.48	1247704.82
	163° 52' 30"	230.19		
17			415879.35	1247768.75
	163° 54' 00"	375.97		
18			415518.13	1247873.01
	165° 12' 25"	90.9		
19			415430.24	1247896.22
	163° 56' 17"	81.03		
20			415352.37	1247918.64
	164° 05' 00"	98.24		
21			415257.9	1247945.58
	164° 31' 53"	45.4		
22			415214.14	1247957.69
	163° 21' 48"	77.19		
23			415140.18	1247979.79
	160° 55' 50"	102.51		

Название (номер) межевого знака	Дирекционные углы (град. мин. сек.)	Длина линии (м)	X координата	Y координата
24			415043.3	1248013.28
	155° 20' 37"	81.64		
25			414969.1	1248047.34
	152° 00' 11"	30.78		
26			414941.92	1248061.79
	143° 36' 40"	36.7		
27			414912.38	1248083.56
	133° 10' 08"	37.84		
28			414886.49	1248111.16
	134° 01' 15"	62.06		
29			414843.36	1248155.79
	127° 46' 19"	27.82		
30			414826.32	1248177.78
	118° 30' 37"	51.52		
31			414801.73	1248223.05
	116° 48' 30"	72.7		
32			414768.94	1248287.94
	111° 21' 12"	44.41		
33			414752.77	1248329.3
	104° 54' 55"	27.66		
34			414745.65	1248356.03
	91° 19' 04"	27.83		
35			414745.01	1248383.85
	87° 05' 59"	21.15		
36			414746.08	1248404.97
	74° 17' 58"	12.86		
37			414749.56	1248417.35
	74° 02' 16"	23.45		
38			414756.01	1248439.9
	71° 03' 03"	23.25		
39			414763.56	1248461.89
	63° 40' 32"	22.37		
40			414773.48	1248481.94
	61° 27' 08"	53.25		
41			414798.93	1248528.72
	61° 32' 57"	150.31		
42			414870.54	1248660.88
	61° 27' 51"	87.12		
43			414912.16	1248737.42
	61° 19' 12"	123.6		
44			414971.48	1248845.86
	59° 05' 43"	106.38		
45			415026.12	1248937.14
	60° 00' 26"	103.74		
46			415077.98	1249026.99
	61° 19' 30"	98.99		
47			415125.48	1249113.84
	62° 15' 53"	118.46		
48			415180.61	1249218.69
	60° 02' 26"	150.47		

Название (номер) межевого знака	Дирекционные углы (град. мин. сек.)	Длина линии (м)	X координата	Y координата
49			415255.75	1249349.05
	61° 34' 46"	44.06		
50			415276.72	1249387.8
	60° 35' 29"	47.33		
51			415299.96	1249429.03
	60° 13' 12"	69.06		
52			415334.26	1249488.97
	61° 01' 40"	78.37		
53			415372.22	1249557.53
	62° 15' 34"	47.74		
54			415394.44	1249599.78
	60° 13' 44"	86.44		
55			415437.36	1249674.81
	61° 18' 13"	88.99		
56			415480.09	1249752.87
	60° 40' 04"	209.63		
57			415582.78	1249935.62
	152° 41' 55"	28.19		
58			415557.73	1249948.55
	238° 04' 22"	16.32		
59			415549.1	1249934.7
	241° 16' 54"	760.18		
60			415183.83	1249268.03
	136° 29' 41"	73.46		
61			415130.55	1249318.6
	144° 57' 57"	261.45		
62			414916.47	1249468.69
	176° 43' 17"	83.23		
63			414833.38	1249473.45
	218° 46' 32"	83.48		
64			414768.3	1249421.17
	182° 20' 19"	90.68		
65			414677.7	1249417.47
	270° 00' 00"	28.02		
66			414677.7	1249389.45
	327° 11' 44"	49.71		
67			414719.48	1249362.52
	309° 27' 44"	55.98		
68			414755.06	1249319.3
	328° 29' 31"	110.87		
69			414849.58	1249261.36
	304° 24' 05"	26.14		
70			414864.35	1249239.79
	269° 40' 23"	35.05		
71			414864.15	1249204.74
	20° 27' 59"	50.94		
72			414911.87	1249222.55
	312° 15' 35"	35.64		
73			414935.84	1249196.17
	292° 59' 26"	92.53		

Название (номер) межевого знака	Дирекционные углы (град. мин. сек.)	Длина линии (м)	X координата	Y координата
74			414971.98	1249110.99
	269° 07' 44"	59.86		
75			414971.07	1249051.14
	322° 17' 44"	78.96		
76			415033.54	1249002.85
	239° 22' 33"	53.51		
77			415006.28	1248956.8
	148° 27' 34"	113.13		
78			414909.86	1249015.98
	137° 20' 19"	92.18		
79			414842.07	1249078.45
	142° 51' 32"	181.31		
80			414697.54	1249187.92
	275° 17' 43"	2.06		
81			414697.73	1249185.87
	216° 45' 48"	81.64		
82			414632.33	1249137.01
	159° 34' 27"	22.67		
83			414611.09	1249144.92
	227° 04' 37"	145.36		
84			414512.1	1249038.48
	228° 16' 02"	208.44		
85			414373.35	1248882.93
	232° 23' 58"	164.55		
86			414272.95	1248752.56
	232° 05' 56"	101.79		
87			414210.42	1248672.24
	236° 29' 44"	83.88		
88			414164.12	1248602.3
	248° 25' 54"	68.5		
89			414138.94	1248538.6
	233° 12' 33"	74.04		
90			414094.6	1248479.31
	140° 26' 47"	159.58		
91			413971.56	1248580.93
	141° 09' 32"	188.04		
92			413825.1	1248698.86
	141° 09' 47"	188.04		
93			413678.63	1248816.78
	141° 25' 04"	378.87		
94			413382.46	1249053.06
	84° 46' 05"	114.82		
95			413392.93	1249167.4
	97° 43' 43"	1.41		
96			413392.74	1249168.8
	88° 44' 22"	89.1		
97			413394.7	1249257.88
	78° 55' 37"	287.51		
98			413449.92	1249540.04
	179° 14' 19"	51.16		

Название (номер) межевого знака	Дирекционные углы (град. мин. сек.)	Длина линии (м)	X координата	Y координата
99			413398.76	1249540.72
	90° 17' 25"	25.66		
100			413398.63	1249566.38
	358° 53' 06"	151.09		
101			413549.69	1249563.44
	359° 15' 15"	195.88		
102			413745.55	1249560.89
	358° 20' 46"	214.8		
103			413960.26	1249554.69
	3° 46' 00"	158.61		
104			414118.53	1249565.11
	359° 38' 44"	187.58		
105			414306.11	1249563.95
	11° 33' 00"	3.75		
106			414309.78	1249564.7
	0° 29' 10"	64.84		
107			414374.62	1249565.25
	337° 44' 23"	70.01		
108			414439.41	1249538.73
	104° 17' 03"	51.03		
109			414426.82	1249588.18
	58° 12' 03"	74.22		
110			414465.93	1249651.26
	146° 59' 20"	1.87		
111			414464.36	1249652.28
	143° 45' 23"	27.08		
112			414442.52	1249668.29
	90° 51' 02"	22.9		
113			414442.18	1249691.19
	21° 39' 51"	24.03		
114			414464.51	1249700.06
	97° 07' 30"	16.12		
115			414462.51	1249716.06
	5° 56' 11"	18.18		
116			414480.59	1249717.94
	88° 21' 53"	68.68		
117			414482.55	1249786.59
	181° 50' 06"	27.79		
118			414454.77	1249785.7
	176° 26' 11"	78.67		
119			414376.25	1249790.59
	54° 57' 22"	19.02		
120			414387.17	1249806.16
	65° 18' 49"	125.22		
121			414439.47	1249919.94
	43° 59' 53"	46.9		
122			414473.21	1249952.52
	86° 12' 19"	7.86		
123			414473.73	1249960.36
	50° 34' 30"	48.77		

Название (номер) межевого знака	Дирекционные углы (град. мин. сек.)	Длина пинии (м)	X координата	Y координата
124			414504.7	1249998.03
	45° 19' 48"	44.19		
125			414535.77	1250029.46
	20° 42' 34"	37.13		
126			414570.5	1250042.59
	30° 48' 46"	61.16		
127			414623.03	1250073.92
	54° 16' 58"	16.7		
128			414632.78	1250087.48
	121° 07' 00"	3.21		
129			414631.12	1250090.23
	144° 56' 46"	6.06		
130			414626.16	1250093.71
	58° 53' 10"	36.65		
131			414645.1	1250125.09
	344° 51' 52"	22.25		
132			414666.58	1250119.28
	356° 08' 23"	55.41		
133			414721.86	1250115.55
	300° 05' 15"	49.79		
134			414746.82	1250072.47
	36° 08' 50"	13		
135			414757.32	1250080.14
	73° 05' 28"	69.11		
136			414777.42	1250146.26
	21° 34' 21"	65.98		
137			414838.78	1250170.52
	354° 42' 00"	44.28		
138			414882.87	1250166.43
	307° 44' 35"	97.12		
139			414942.32	1250089.63
	273° 09' 32"	56.08		
140			414945.41	1250033.64
	337° 16' 19"	48.92		
141			414990.53	1250014.74
	45° 31' 33"	46.99		
142			415023.45	1250048.27
	119° 30' 39"	56.48		
143			414995.63	1250097.42
	142° 52' 59"	58		
144			414949.38	1250132.42
	133° 46' 29"	18.85		
145			414936.34	1250146.03
	140° 25' 38"	18.92		
146			414921.76	1250158.08
	164° 17' 54"	7.43		
147			414914.61	1250160.09
	127° 28' 24"	27.15		
148			414898.09	1250181.64
	123° 10' 07"	14.93		

Название (номер) межевого знака	Дирекционные углы (град. мин. сек.)	Длина линии (м)	X координата	Y координата
149			414889.92	1250194.14
	182° 09' 48"	85.04		
150			414804.94	1250190.93
	194° 39' 34"	35.68		
151			414770.42	1250181.9
	209° 35' 37"	74.74		
152			414705.43	1250144.99
	194° 13' 36"	29.91		
153			414676.44	1250137.64
	149° 09' 28"	25.06		
154			414654.92	1250150.49
	118° 30' 44"	18.16		
155			414646.25	1250166.45
	107° 30' 50"	44.26		
156			414632.93	1250208.66
	139° 22' 41"	30.29		
157			414609.94	1250228.38
	37° 27' 19"	42.28		
158			414643.5	1250254.09
	46° 52' 43"	19.41		
159			414656.77	1250268.26
	47° 15' 26"	16.52		
160			414667.98	1250280.39
	39° 08' 41"	12.55		
161			414677.71	1250288.31
	39° 09' 28"	5.21		
162			414681.75	1250291.6
	83° 58' 34"	4		
163			414682.17	1250295.58
	86° 28' 32"	17.24		
164			414683.23	1250312.79
	3° 24' 13"	35.2		
165			414718.37	1250314.88
	3° 16' 12"	33.84		
166			414752.15	1250316.81
	16° 25' 57"	36.02		
167			414786.7	1250327
	26° 22' 25"	34.78		
168			414817.86	1250342.45
	21° 49' 10"	23.46		
169			414839.64	1250351.17
	37° 39' 54"	14.12		
170			414850.82	1250359.8
	31° 50' 24"	18.73		
171			414866.73	1250369.68
	36° 37' 47"	13.84		
172			414877.84	1250377.94
	52° 14' 08"	27.29		
173			414894.55	1250399.51
	59° 18' 04"	21.53		

Название (номер) межевого знака	Дирекционные углы (град. мин. сек.)	Длина линии (м)	X координата	Y координата
174			414905.54	1250418.02
	59° 34' 10"	19.17		
175			414915.25	1250434.55
	65° 13' 57"	21.1		
176			414924.09	1250453.71
	79° 30' 38"	21.92		
177			414928.08	1250475.26
	71° 49' 32"	18.08		
178			414933.72	1250492.44
	49° 33' 22"	21.72		
179			414947.81	1250508.97
	61° 56' 54"	14.65		
180			414954.7	1250521.9
	103° 38' 58"	7.54		
181			414952.92	1250529.23
	142° 42' 16"	7.81		
182			414946.71	1250533.96
	138° 26' 06"	11.8		
183			414937.88	1250541.79
	95° 05' 26"	6.99		
184			414937.26	1250548.75
	52° 26' 23"	16.93		
185			414947.58	1250562.17
	42° 51' 55"	19.93		
186			414962.19	1250575.73
	55° 57' 28"	17.6		
187			414972.04	1250590.31
	86° 14' 33"	17.55		
188			414973.19	1250607.82
	96° 02' 09"	14.55		
189			414971.66	1250622.29
	141° 38' 30"	16.32		
190			414958.86	1250632.42
	174° 43' 39"	40.59		
191			414918.44	1250636.15
	184° 44' 13"	97.96		
192			414820.81	1250628.06
	168° 51' 31"	38.66		
193			414782.88	1250635.53
	161° 09' 17"	26.93		
194			414757.39	1250644.23
	146° 19' 04"	20.18		
195			414740.6	1250655.42
	150° 15' 18"	25.07		
196			414718.83	1250667.86
	151° 52' 58"	10.57		
197			414709.51	1250672.84
	175° 28' 34"	39.3		
198			414670.33	1250675.94
	162° 38' 34"	20.85		

Название (номер) межевого знака	Дирекционные углы (град. мин. сек.)	Длина линии (м)	X координата	Y координата
199			414650.43	1250682.16
	162° 50' 19"	62.46		
200			414590.75	1250700.59
	124° 32' 59"	16.45		
201			414581.42	1250714.14
	99° 28' 08"	28.63		
202			414576.71	1250742.38
	91° 57' 19"	34		
203			414575.55	1250776.36
	66° 12' 34"	52.75		
204			414596.83	1250824.63
	111° 40' 17"	84.3		
205			414565.7	1250902.97
	133° 52' 10"	201.78		
206			414425.86	1251048.44
	107° 58' 20"	9.79		
207			414422.84	1251057.75
	135° 07' 40"	196.77		
208			414283.39	1251196.58
	166° 41' 23"	157.76		
209			414129.87	1251232.9
	157° 49' 13"	60.47		
210			414073.87	1251255.73
	182° 11' 47"	39.4		
211			414034.5	1251254.22
	146° 19' 49"	15.69		
212			414021.44	1251262.92
	151° 28' 16"	65.12		
213			413964.23	1251294.02
	223° 31' 29"	94.76		
214			413895.52	1251228.76
	210° 24' 56"	33.16		
215			413866.92	1251211.97
	270° 00' 00"	13.06		
216			413866.92	1251198.91
	340° 33' 46"	11.21		
217			413877.49	1251195.18
	17° 03' 51"	74.15		
218			413948.38	1251216.94
	296° 28' 23"	2.78		
219			413949.62	1251214.45
	236° 19' 40"	8.96		
220			413944.65	1251206.99
	204° 55' 52"	29.49		
221			413917.91	1251194.56
	237° 12' 43"	33.29		
222			413899.88	1251166.57
	249° 08' 21"	27.94		
223			413889.93	1251140.46
	260° 19' 52"	29.65		

Название (номер) межевого знака	Дирекционные углы (град. мин. сек.)	Длина линии (м)	X координата	Y координата
224			413884.95	1251111.23
	278° 08' 03"	39.58		
225			413890.55	1251072.05
	235° 16' 31"	19.66		
226			413879.35	1251055.89
	232° 37' 51"	13.31		
227			413871.27	1251045.31
	197° 05' 58"	25.37		
228			413847.02	1251037.85
	181° 25' 41"	24.88		
229			413822.15	1251037.23
	165° 57' 28"	23.08		
230			413799.76	1251042.83
	145° 58' 00"	27.77		
231			413776.75	1251058.37
	126° 39' 24"	33.33		
232			413756.85	1251085.11
	128° 39' 15"	31.86		
233			413736.95	1251109.99
	135° 00' 00"	22.85		
234			413720.79	1251126.15
	160° 53' 53"	17.11		
235			413704.62	1251131.75
	178° 34' 20"	49.77		
236			413654.87	1251132.99
	200° 05' 46"	28.14		
237			413628.44	1251123.32
	90° 00' 00"	30		
238			413628.44	1251153.32
	90° 00' 00"	29.99		
239			413628.44	1251183.31
	90° 49' 30"	65.28		
240			413627.5	1251248.58
	90° 50' 02"	65.28		
241			413626.55	1251313.85
	89° 43' 54"	81.12		
242			413626.93	1251394.97
	89° 43' 54"	81.11		
243			413627.31	1251476.08
	89° 49' 16"	118.47		
244			413627.68	1251594.55
	89° 09' 49"	78.11		
245			413628.82	1251672.65
	91° 27' 40"	83.15		
246			413626.7	1251755.77
	90° 53' 03"	167.82		
247			413624.11	1251923.57
	89° 18' 49"	71.8		
248			413624.97	1251995.36
	179° 46' 26"	344.49		

Название (номер) межевого знака	Дирекционные углы (град. мин. сек.)	Длина линии (м)	X координата	Y координата
249			413280.48	1251996.72
	179° 57' 09"	204.86		
250			413075.62	1251996.89
	88° 55' 51"	57.88		
251			413076.7	1252054.76
	89° 04' 16"	116.6		
252			413078.59	1252171.34
	89° 15' 07"	547.76		
253			413085.74	1252719.05
	89° 38' 56"	26.1		
254			413085.9	1252745.15
	89° 02' 33"	122.69		
255			413087.95	1252867.82
	89° 16' 11"	88.67		
256			413089.08	1252956.48
	89° 45' 59"	93.19		
257			413089.46	1253049.67
	89° 35' 01"	155.44		
258			413090.59	1253205.11
	88° 18' 57"	73.49		
259			413092.75	1253278.57
	89° 56' 34"	521.86		
260			413093.27	1253800.43
	90° 13' 50"	29.82		
261			413093.15	1253830.25
	4° 34' 48"	40.95		
262			413133.97	1253833.52
	1° 03' 18"	154.8		
263			413288.74	1253836.37
	3° 41' 22"	101.79		
264			413390.32	1253842.92
	357° 35' 11"	87.15		
265			413477.39	1253839.25
	358° 12' 21"	153		
266			413630.31	1253834.46
	357° 26' 07"	8.27		
267			413638.57	1253834.09
	359° 02' 52"	197.4		
268			413835.94	1253830.81
	359° 13' 40"	195.91		
269			414031.83	1253828.17
	357° 51' 59"	143.16		
270			414174.89	1253822.84
	89° 24' 49"	147.58		
271			414176.4	1253970.41
	89° 21' 26"	100.75		
272			414177.53	1254071.15
	89° 21' 26"	100.74		
273			414178.66	1254171.88
	89° 14' 05"	89.1		

Название (номер) межевого знака	Дирекционные углы (град. мин. сек.)	Длина линии (м)	X координата	Y координата
274			414179.85	1254260.97
	89° 06' 47"	115.65		
275			414181.64	1254376.61
	89° 06' 47"	505.81		
276			414189.47	1254882.36
	359° 20' 27"	207.71		
277			414397.17	1254879.97
	359° 28' 08"	311.72		
278			414708.88	1254877.08
	269° 52' 29"	100.68		
279			414708.66	1254776.4
	269° 15' 20"	116.21		
280			414707.15	1254660.2
	269° 20' 08"	93.15		
281			414706.07	1254567.06
	269° 18' 27"	142.3		
282			414704.35	1254424.77
	269° 53' 43"	164.02		
283			414704.05	1254260.75
	267° 55' 25"	23.74		
284			414703.19	1254237.03
	240° 42' 14"	10.14		
285			414698.23	1254228.19
	229° 10' 00"	31.34		
286			414677.74	1254204.48
	242° 14' 50"	28.26		
287			414664.58	1254179.47
	252° 46' 07"	13.1		
288			414660.7	1254166.96
	291° 49' 32"	17.7		
289			414667.28	1254150.53
	291° 47' 16"	7.84		
290			414670.19	1254143.25
	299° 02' 50"	22.2		
291			414680.97	1254123.84
	269° 49' 24"	74.64		
292			414680.74	1254049.2
	270° 17' 16"	133.37		
293			414681.41	1253915.83
	270° 37' 40"	104.03		
294			414682.55	1253811.81
	358° 58' 27"	111.71		
295			414794.24	1253809.81
	359° 00' 12"	111.53		
296			414905.75	1253807.87
	358° 17' 39"	87.01		
297			414992.72	1253805.28
	359° 09' 34"	38.85		
298			415031.57	1253804.71
	359° 10' 06"	90.25		

Название (номер) межевого знака	Дирекционные углы (град. мин. сек.)	Длина линии (м)	X координата	Y координата
299			415121.81	1253803.4
	358° 28' 17"	155.57		
300			415277.32	1253799.25
	0° 00' 00"	23.02		
301			415300.34	1253799.25
	357° 33' 43"	102.96		
302			415403.21	1253794.87
	358° 03' 28"	50.16		
303			415453.34	1253793.17
	359° 30' 05"	334.39		
304			415787.72	1253790.26
	359° 03' 07"	540.24		
305			416327.89	1253781.32
	90° 03' 30"	39.36		
306			416327.85	1253820.68
	90° 00' 00"	0.5		
307			416327.85	1253821.18
	86° 38' 01"	0.17		
308			416327.86	1253821.35
	90° 00' 00"	3.98		
309			416327.86	1253825.33
	90° 03' 32"	184.81		
310			416327.67	1254010.14
	0° 00' 00"	54.41		
311			416382.08	1254010.14
	90° 02' 24"	257.15		
312			416381.9	1254267.29
	90° 05' 27"	391.31		
313			416381.28	1254658.6
	90° 11' 39"	188.83		
314			416380.64	1254847.43
	358° 51' 02"	153.04		
315			416533.65	1254844.36
	358° 32' 48"	133.65		
316			416667.26	1254840.97
	358° 25' 05"	177.85		
317			416845.04	1254836.06
	0° 54' 01"	40.09		
318			416885.13	1254836.69
	358° 25' 22"	146.05		
319			417031.12	1254832.67
	358° 50' 35"	168.38		
320			417199.47	1254829.27
	0° 00' 00"	169.47		
321			417368.94	1254829.27
	88° 00' 39"	37.74		
322			417370.25	1254866.99
	3° 28' 22"	18.98		
323			417389.2	1254868.14
	0° 00' 00"	101.32		

Название (номер) межевого знака	Дирекционные углы (град. мин. сек.)	Длина линии (м)	X координата	Y координата
324			417490.52	1254868.14
	359° 38' 31"	120.03		
325			417610.55	1254867.39
	0° 15' 44"	281.86		
326			417892.41	1254868.68
	90° 37' 48"	32.74		
327			417892.05	1254901.42
	90° 05' 57"	86.73		
328			417891.9	1254988.15
	89° 44' 10"	93.35		
329			417892.33	1255081.5
	90° 14' 58"	98.74		
330			417891.9	1255180.24
	89° 44' 56"	98.16		
331			417892.33	1255278.4
	90° 04' 11"	82.32		
332			417892.23	1255360.72
	89° 40' 43"	76.69		
333			417892.66	1255437.41
	90° 38' 42"	134.11		
334			417891.15	1255571.51
	89° 34' 50"	23.22		
335			417891.32	1255594.73
	89° 34' 36"	32.48		
336			417891.56	1255627.21
	339° 28' 01"	96.31		
337			417981.75	1255593.43
	359° 02' 03"	64.07		
338			418045.81	1255592.35
	357° 35' 17"	61.3		
339			418107.06	1255589.77
	358° 59' 23"	110.02		
340			418217.06	1255587.83
	358° 42' 08"	95.36		
341			418312.4	1255585.67
	358° 49' 40"	84.56		
342			418396.94	1255583.94
	358° 37' 13"	89.29		
343			418486.2	1255581.79
	359° 28' 15"	163.54		
344			418649.73	1255580.28
	359° 21' 35"	96.64		
345			418746.36	1255579.2
	359° 08' 18"	128.99		
346			418875.34	1255577.26
	0° 09' 21"	80.89		
347			418956.23	1255577.48
	89° 52' 42"	334.53		
348			418956.94	1255912.01
	180° 07' 18"	1068.09		

Название (номер) межевого знака	Дирекционные углы (град. мин. сек.)	Длина линии (м)	X координата	Y координата
349			417888.85	1255909.74
	180° 11' 26"	522.99		
350			417365.86	1255908
	182° 46' 22"	87.85		
351			417278.11	1255903.75
	179° 24' 13"	393		
352			416885.13	1255907.84
	178° 15' 09"	591.21		
353			416294.19	1255925.87
	182° 04' 23"	491.22		
354			415803.29	1255908.1
	89° 44' 57"	742.25		
355			415806.54	1256650.34
	214° 36' 22"	104.96		
356			415720.15	1256590.73
	230° 20' 51"	272.92		
357			415545.99	1256380.6
	204° 28' 15"	671.83		
358			414934.51	1256102.31
	210° 02' 50"	933.85		
359			414126.16	1255634.72
	174° 13' 43"	169.35		
360			413957.67	1255651.75
	211° 37' 06"	624.69		
361			413425.71	1255324.25
	246° 27' 15"	450.18		
362			413245.87	1254911.55
	176° 43' 42"	265.47		
363			412980.83	1254926.7
	196° 02' 57"	287.6		
364			412704.44	1254847.19
	171° 31' 54"	134.93		
365			412570.98	1254867.06
	108° 28' 10"	319.67		
366			412469.71	1255170.26
	203° 15' 36"	49.1		
367			412424.6	1255150.87
	163° 44' 55"	171.05		
368			412260.38	1255198.74
	211° 31' 41"	279.97		
369			412021.74	1255052.34
	209° 43' 49"	150.09		
370			411891.41	1254977.91
	192° 12' 35"	117.26		
371			411776.8	1254953.11
	232° 11' 57"	21.67		
372			411763.52	1254935.99
	202° 58' 51"	34.91		
373			411731.38	1254922.36
	172° 23' 24"	71.21		

Название (номер) межевого знака	Дирекционные углы (град. мин. сек.)	Длина линии (м)	X координата	Y координата
374			411660.8	1254931.79
	218° 46' 40"	27.34		
375			411639.49	1254914.67
	311° 32' 44"	20.54		
376			411653.11	1254899.3
	339° 01' 49"	44.9		
377			411695.04	1254883.23
	306° 51' 19"	15.72		
378			411704.47	1254870.65
	221° 39' 02"	16.82		
379			411691.9	1254859.47
	192° 52' 50"	37.64		
380			411655.21	1254851.08
	202° 57' 48"	44.78		
381			411613.98	1254833.61
	181° 26' 36"	55.58		
382			411558.42	1254832.21
	211° 16' 22"	22.89		
383			411538.86	1254820.33
	181° 11' 42"	16.78		
384			411522.08	1254819.98
	216° 06' 58"	64.01		
385			411470.37	1254782.25
	215° 17' 13"	156.66		
386			411342.49	1254691.75
	215° 02' 11"	227.02		
387			411156.61	1254561.42
	201° 43' 43"	205.75		
388			410965.48	1254485.25
	187° 22' 10"	212.44		
389			410754.79	1254458
	219° 42' 27"	337.46		
390			410495.18	1254242.41
	137° 28' 37"	97.19		
391			410423.55	1254308.1
	138° 15' 34"	121.76		
392			410332.7	1254389.16
	210° 06' 26"	116.32		
393			410232.07	1254330.81
	213° 23' 55"	77.43		
394			410167.43	1254288.19
	209° 32' 18"	57.42		
395			410117.47	1254259.88
	209° 41' 03"	83.26		
396			410045.14	1254218.65
	197° 35' 59"	53.15		
397			409994.48	1254202.58
	174° 20' 47"	38.98		
398			409955.69	1254206.42
	155° 16' 31"	48.46		

Название (номер) межевого знака	Дирекционные углы (град. мин. сек.)	Длина линии (м)	X координата	Y координата
399			409911.67	1254226.69
	157° 52' 24"	56.58		
400			409859.26	1254248
	160° 19' 16"	50.84		
401			409811.39	1254265.12
	177° 55' 18"	48.25		
402			409763.17	1254266.87
	188° 07' 55"	46.94		
403			409716.7	1254260.23
	200° 20' 30"	33.17		
404			409685.6	1254248.7
	224° 31' 57"	59.79		
405			409642.98	1254206.77
	236° 14' 38"	93.71		
406			409590.91	1254128.86
	221° 41' 19"	68.31		
407			409539.9	1254083.43
	208° 19' 18"	61.13		
408			409486.09	1254054.43
	199° 26' 57"	99.68		
409			409392.1	1254021.24
	196° 36' 43"	86.78		
410			409308.94	1253996.43
	191° 07' 11"	83.32		
411			409227.18	1253980.36
	193° 10' 51"	56.7		
412			409171.97	1253967.43
	199° 39' 00"	62.33		
413			409113.27	1253946.47
	208° 32' 19"	63.63		
414			409057.37	1253916.07
	215° 46' 01"	50.81		
415			409016.14	1253886.37
	221° 57' 46"	55.92		
416			408974.56	1253848.98
	257° 16' 41"	22.21		
417			408969.67	1253827.32
	342° 08' 47"	33.04		
418			409001.12	1253817.19
	290° 14' 30"	45.44		
419			409016.84	1253774.56
	234° 08' 57"	15.52		
420			409007.75	1253761.98
	181° 08' 52"	17.47		
421			408990.28	1253761.63
	173° 20' 31"	27.08		
422			408963.38	1253764.77
	184° 11' 18"	23.82		
423			408939.62	1253763.03
	220° 14' 47"	23.81		

Название (номер) межевого знака	Дирекционные углы (град. мин. сек.)	Длина линии (м)	X координата	Y координата
424			408921.45	1253747.65
	220° 26' 56"	87.24		
425			408855.06	1253691.05
	206° 25' 50"	66.72		
426			408795.31	1253661.35
	184° 25' 34"	49.76		
427			408745.7	1253657.51
	272° 02' 29"	78.32		
428			408748.49	1253579.24
	194° 12' 38"	277.53		
429			408479.45	1253511.11
	220° 36' 09"	186.84		
430			408337.59	1253389.51
	270° 40' 31"	148.51		
431			408339.34	1253241.01
	298° 40' 52"	203.11		
432			408436.82	1253062.82
	337° 32' 11"	224.97		
433			408644.72	1252976.86
	348° 41' 40"	74.83		
434			408718.1	1252962.19
	356° 57' 50"	59.47		
435			408777.49	1252959.04
	13° 07' 58"	53.83		
436			408829.91	1252971.27
	20° 46' 09"	89.68		
437			408913.76	1253003.07
	9° 41' 03"	58.14		
438			408971.07	1253012.85
	354° 48' 15"	77.19		
439			409047.94	1253005.86
	343° 24' 41"	89.32		
440			409133.54	1252980.36
	334° 23' 38"	158.47		
441			409276.45	1252911.87
	338° 00' 19"	76.5		
442			409347.38	1252883.22
	348° 03' 06"	48.93		
443			409395.25	1252873.09
	358° 22' 26"	86.33		
444			409481.55	1252870.64
	37° 18' 40"	18.44		
445			409496.22	1252881.82
	72° 58' 17"	35.82		
446			409506.71	1252916.07
	15° 54' 33"	80.3		
447			409583.93	1252938.08
	332° 36' 12"	32.66		
448			409612.93	1252923.05
	0° 00' 00"	35.29		

Название (номер) межевого знака	Дирекционные углы (град. мин. сек.)	Длина линии (м)	X координата	Y координата
449			409648.22	1252923.05
	67° 33' 45"	17.4		
450			409654.86	1252939.13
	79° 13' 03"	56.02		
451			409665.34	1252994.16
	66° 40' 43"	55.17		
452			409687.18	1253044.82
	43° 19' 20"	42.02		
453			409717.75	1253073.65
	10° 29' 29"	95.94		
454			409812.09	1253091.12
	355° 39' 55"	57.82		
455			409869.74	1253086.75
	343° 29' 43"	270.58		
456			410129.17	1253009.88
	352° 36' 21"	67.83		
457			410196.44	1253001.15
	359° 33' 22"	113.55		
458			410309.99	1253000.27
	354° 33' 38"	55.28		
459			410365.02	1252995.03
	349° 19' 27"	108.45		
460			410471.59	1252974.94
	4° 37' 26"	101.84		
461			410573.1	1252983.15
	351° 58' 50"	77.63		
462			410649.97	1252972.32
	286° 30' 38"	875.36		
463			410898.74	1252133.05
	218° 21' 27"	288.29		
464			410672.68	1251954.15
	216° 13' 23"	427.5		
465			410327.81	1251701.53
	218° 47' 43"	416.03		
466			410003.56	1251440.87
	239° 27' 00"	274.27		
467			409864.15	1251204.67
	244° 27' 56"	121.59		
468			409811.74	1251094.96
	238° 01' 13"	587.82		
469			409500.42	1250596.35
	232° 43' 59"	31.16		
470			409481.55	1250571.55
	326° 22' 05"	90.22		
471			409556.67	1250521.58
	298° 08' 02"	40.02		
472			409575.54	1250486.29
	268° 38' 01"	29.36		
473			409574.84	1250456.94
	231° 30' 33"	37.05		

Название (номер) межевого знака	Дирекционные углы (град. мин. сек.)	Длина линии (м)	X координата	Y координата
474			409551.78	1250427.94
	216° 46' 32"	44.93		
475			409515.79	1250401.04
	202° 04' 27"	55.8		
476			409464.08	1250380.07
	117° 35' 55"	17.35		
477			409456.04	1250395.45
	233° 42' 25"	21.25		
478			409443.46	1250378.32
	275° 26' 58"	29.48		
479			409446.26	1250348.97
	306° 58' 48"	35.43		
480			409467.57	1250320.67
	238° 52' 13"	123.68		
481			409403.63	1250214.8
	262° 23' 25"	102.93		
482			409390	1250112.78
	258° 37' 17"	168.23		
483			409356.81	1249947.86
	186° 48' 41"	188.61		
484			409169.53	1249925.49
	187° 26' 38"	264.29		
485			408907.47	1249891.25
	231° 45' 28"	262.48		
486			408745	1249685.1
	235° 14' 32"	41.68		
487			408721.24	1249650.86
	138° 29' 20"	121.78		
488			408630.05	1249731.57
	197° 43' 12"	97.58		
489			408537.1	1249701.87
	214° 13' 23"	281.43		
490			408304.4	1249543.59
	309° 28' 39"	202.79		
491			408433.33	1249387.06
	265° 25' 52"	109.72		
492			408424.59	1249277.69
	260° 37' 41"	36.48		
493			408418.65	1249241.7
	255° 12' 39"	154.66		
494			408379.17	1249092.16
	192° 50' 34"	166.64		
495			408216.7	1249055.12
	193° 55' 07"	209.15		
496			408013.69	1249004.81
	205° 37' 43"	67.05		
497			407953.24	1248975.81
	200° 07' 35"	146.24		
498			407815.93	1248925.49
	199° 11' 19"	133.93		

Название (номер) межевого знака	Дирекционные углы (град. мин. сек.)	Длина линии (м)	X координата	Y координата
499			407689.44	1248881.47
	199° 07' 56"	82.11		
500			407611.87	1248854.56
	201° 37' 47"	128.92		
501			407492.03	1248807.04
	205° 51' 44"	89.7		
502			407411.31	1248767.91
	240° 54' 33"	106.36		
503			407359.6	1248674.97
	97° 28' 00"	64.49		
504			407351.22	1248738.91
	46° 50' 39"	61.3		
505			407393.15	1248783.63
	94° 56' 49"	56.82		
506			407388.25	1248840.24
	174° 32' 35"	157.95		
507			407231.02	1248855.26
	192° 27' 23"	58.32		
508			407174.07	1248842.68
	179° 16' 58"	83.87		
509			407090.21	1248843.73
	202° 49' 32"	119.79		
510			406979.8	1248797.26
	195° 24' 25"	132.83		
511			406851.74	1248761.97
	189° 27' 10"	170.18		
512			406683.87	1248734.02
	258° 49' 49"	28.86		
513			406678.28	1248705.71
	246° 02' 32"	48.17		
514			406658.72	1248661.69
	262° 51' 45"	39.44		
515			406653.82	1248622.56
	269° 30' 19"	40.54		
516			406653.47	1248582.02
	260° 54' 37"	70.77		
517			406642.29	1248512.14
	270° 42' 18"	142.22		
518			406644.04	1248369.93
	241° 11' 20"	71.77		
519			406609.45	1248307.04
	224° 40' 26"	44.72		
520			406577.65	1248275.6
	203° 02' 54"	33.03		
521			406547.26	1248262.67
	174° 26' 24"	28.8		
522			406518.6	1248265.46
	142° 25' 49"	28.65		
523			406495.89	1248282.93
	117° 11' 57"	28.29		

Название (номер) межевого знака	Дирекционные углы (град. мин. сек.)	Длина линии (м)	X координата	Y координата
524			406482.96	1248308.09
	92° 57' 29"	26.94		
525			406481.57	1248334.99
	80° 03' 05"	46.48		
526			406489.6	1248380.77
	136° 38' 21"	17.3		
527			406477.02	1248392.65
	172° 17' 26"	20.8		
528			406456.41	1248395.44
	205° 19' 22"	122.53		
529			406345.65	1248343.03
	196° 04' 12"	66.9		
530			406281.36	1248324.51
	200° 14' 30"	45.44		
531			406238.73	1248308.79
	233° 33' 10"	38.23		
532			406216.02	1248278.04
	253° 24' 31"	51.41		
533			406201.34	1248228.77
	267° 20' 30"	60.15		
534			406198.55	1248168.68
	277° 16' 56"	60.59		
535			406206.23	1248108.58
	307° 39' 19"	127.55		
536			406284.15	1248007.6
	271° 14' 52"	16.07		
537			406284.5	1247991.53
	229° 18' 11"	46.08		
538			406254.45	1247956.59
	170° 51' 04"	41.76		
539			406213.22	1247963.23
	185° 24' 51"	25.97		
540			406187.37	1247960.78
	229° 07' 01"	24.03		
541			406171.64	1247942.61
	264° 14' 19"	34.77		
542			406168.15	1247908.02
	309° 59' 33"	28.27		
543			406186.32	1247886.36
	337° 49' 51"	50.94		
544			406233.49	1247867.14
	4° 28' 53"	53.62		
545			406286.95	1247871.33
	15° 28' 52"	47.13		
546			406332.37	1247883.91
	346° 39' 32"	21.19		
547			406352.99	1247879.02
	298° 10' 11"	22.2		
548			406363.47	1247859.45
	30° 25' 57"	51.05		

Название (номер) межевого знака	Дирекционные углы (град. мин. сек.)	Длина линии (м)	X координата	Y координата
549			406407.49	1247885.31
	34° 57' 35"	52.44		
550			406450.47	1247915.36
	47° 11' 11"	122.88		
551			406533.98	1248005.5
	317° 12' 13"	154.28		
552			406647.19	1247900.68
	261° 57' 37"	59.99		
553			406638.8	1247841.28
	352° 21' 34"	86.72		
554			406724.75	1247829.75
	45° 47' 49"	106.25		
555			406798.83	1247905.92
	295° 09' 24"	69.87		
556			406828.53	1247842.68
	347° 30' 51"	93.76		
557			406920.07	1247822.41
	27° 15' 15"	116.74		
558			407023.85	1247875.87
	326° 07' 40"	120.36		
559			407123.78	1247808.79
	256° 37' 11"	155.52		
560			407087.79	1247657.49
	340° 53' 16"	92.82		
561			407175.49	1247627.1
	264° 57' 51"	342.34		
562			407145.44	1247286.08
	288° 25' 50"	83.98		
563			407171.99	1247206.41
	278° 46' 16"	261.27		
564			407211.83	1246948.2
	255° 42' 57"	215.25		
565			407158.72	1246739.6
	308° 54' 43"	86.21		
566			407212.87	1246672.52
	46° 47' 55"	243.98		
567			407379.89	1246850.37
	326° 32' 49"	116.01		
568			407476.68	1246786.42
	326° 25' 05"	29.36		
569			407501.14	1246770.18
	16° 24' 31"	20.39		
570			407520.7	1246775.94
	349° 18' 49"	13.16		
571			407533.63	1246773.5
	333° 26' 06"	14.85		
572			407546.91	1246766.86
	309° 19' 41"	37.49		
573			407570.67	1246737.86
	329° 57' 03"	28.26		

Название (номер) межевого знака	Дирекционные углы (град. мин. сек.)	Длина линии (м)	X координата	Y координата
574			407595.13	1246723.71
	335° 37' 48"	26.27		
575			407619.06	1246712.87
	319° 31' 24"	20.44		
576			407634.61	1246699.6
	329° 29' 54"	21.69		
577			407653.3	1246688.59
	295° 13' 58"	47.13		
578			407673.39	1246645.96
	297° 45' 00"	56.66		
579			407699.77	1246595.82
	304° 39' 01"	32.27		
580			407718.12	1246569.27
	312° 13' 42"	28.08		
581			407736.99	1246548.48
	313° 08' 30"	26.82		
582			407755.33	1246528.91
	297° 33' 46"	31.34		
583			407769.83	1246501.13
	281° 27' 46"	40.46		
584			407777.87	1246461.48
	292° 17' 51"	25.3		
585			407787.47	1246438.07
	307° 48' 20"	29.64		
586			407805.64	1246414.65
	303° 35' 02"	22.43		
587			407818.05	1246395.96
	325° 08' 45"	35.77		
588			407847.4	1246375.52
	324° 16' 56"	32.92		
589			407874.13	1246356.3
	298° 39' 45"	19.31		
590			407883.39	1246339.36
	267° 35' 15"	12.59		
591			407882.86	1246326.78
	251° 42' 38"	21.16		
592			407876.22	1246306.69
	267° 01' 15"	13.47		
593			407875.52	1246293.24
	304° 49' 33"	14.69		
594			407883.91	1246281.18
	330° 10' 48"	12.29		
595			407894.57	1246275.07
	7° 12' 07"	11.09		
596			407905.57	1246276.46
	43° 55' 02"	26.2		
597			407924.44	1246294.63
	37° 51' 54"	19.93		
598			407940.17	1246306.86
	12° 43' 28"	12.71		

Название (номер) межевого знака	Дирекционные углы (град. мин. сек.)	Длина линии (м)	X координата	Y координата
599			407952.57	1246309.66
	336° 41' 44"	16.35		
600			407967.59	1246303.19
	320° 06' 03"	25.05		
601			407986.81	1246287.12
	305° 09' 05"	30.34		
602			408004.28	1246262.31
	299° 55' 42"	29.42		
603			408018.96	1246236.81
	294° 26' 25"	12.66		
604			408024.2	1246225.28
	229° 07' 01"	24.03		
605			408008.47	1246207.11
	232° 55' 10"	17.96		
606			407997.64	1246192.78
	260° 44' 39"	17.35		
607			407994.85	1246175.66
	296° 33' 03"	17.96		
608			408002.88	1246159.59
	317° 29' 34"	22.76		
609			408019.66	1246144.21
	321° 42' 00"	16.91		
610			408032.93	1246133.73
	291° 25' 09"	8.63		
611			408036.08	1246125.7
	247° 02' 43"	9.87		
612			408032.23	1246116.61
	235° 47' 00"	21.13		
613			408020.35	1246099.14
	328° 33' 35"	114.88		
614			408118.36	1246039.22
	336° 43' 03"	313.81		
615			408406.62	1245915.18
	326° 23' 48"	159.42		
616			408539.4	1245826.95
	290° 44' 55"	61.65		
617			408561.24	1245769.3
	309° 19' 24"	93.72		
618			408620.63	1245696.8
	26° 08' 35"	381.83		
619			408963.4	1245865.04
	310° 20' 09"	212.7		
620			409101.07	1245702.91
	349° 15' 32"	283.09		
621			409379.2	1245650.15
	272° 11' 53"	163.99		
622			409385.49	1245486.28
	342° 24' 50"	119.12		
623			409499.04	1245450.29
	92° 57' 31"	250.51		

Название (номер) межевого знака	Дирекционные углы (град. мин. сек.)	Длина линии (м)	X координата	Y координата
624			409486.11	1245700.47
	319° 40' 37"	178.74		
625			409622.38	1245584.81
	48° 59' 58"	274.55		
626			409802.5	1245792.01
	136° 37' 32"	174.25		
627			409675.84	1245911.68
	41° 59' 15"	270.3		
628			409876.75	1246092.5
	310° 53' 42"	241.51		
629			410034.86	1245909.94
	16° 41' 53"	291.83		
630			410314.38	1245993.79
	262° 36' 59"	190.26		
631			410289.93	1245805.11
	224° 21' 05"	54.97		
632			410250.62	1245766.68
	248° 52' 55"	135.78		
633			410201.7	1245640.02
	294° 47' 55"	152.04		
634			410265.47	1245502
	248° 32' 29"	487.12		
635			410087.27	1245048.65
	233° 51' 04"	333.18		
636			409890.73	1244779.61
	210° 58' 03"	106.97		
637			409799.01	1244724.57
	243° 26' 01"	194.93		
638			409711.83	1244550.22
	200° 22' 47"	91.32		
639			409626.23	1244518.42
	276° 29' 26"	27.78		
640			409629.37	1244490.82
	302° 29' 00"	119.71		
641			409693.66	1244389.84
	262° 23' 03"	115.97		
642			409678.29	1244274.89
	285° 36' 53"	258.31		
643			409747.82	1244026.11
	281° 48' 59"	131.36		
644			409774.72	1243897.53
	358° 07' 38"	149.63		
645			409924.27	1243892.64
	290° 17' 56"	564.03		
646			410119.94	1243363.64
	233° 53' 27"	231.82		
647			409983.32	1243176.35
	299° 12' 44"	50.84		
648			410008.13	1243131.98
	291° 13' 54"	52.11		

Название (номер) межевого знака	Дирекционные углы (град. мин. сек.)	Длина линии (м)	X координата	Y координата
649			410027	1243083.41
	275° 14' 37"	30.53		
650			410029.79	1243053.01
	244° 34' 31"	23.6		
651			410019.66	1243031.7
	212° 43' 41"	29.08		
652			409995.2	1243015.98
	192° 02' 12"	46.08		
653			409950.13	1243006.37
	206° 43' 48"	26.41		
654			409926.54	1242994.49
	223° 57' 14"	20.14		
655			409912.04	1242980.51
	244° 54' 26"	21.41		
656			409902.96	1242961.12
	264° 59' 26"	28.06		
657			409900.51	1242933.17
	285° 36' 49"	12.34		
658			409903.83	1242921.29
	359° 40' 59"	1243.83		
659			411147.64	1242914.41
	96° 26' 07"	15.97		
660			411145.85	1242930.28
	308° 29' 07"	46.68		
661			411174.9	1242893.74
	2° 52' 02"	17.99		
662			411192.87	1242894.64
	25° 22' 05"	44.74		
663			411233.3	1242913.81
	39° 28' 19"	46.17		
664			411268.94	1242943.16
	50° 20' 30"	31.9		
665			411289.3	1242967.72
	50° 39' 40"	75.12		
666			411336.92	1243025.82
	20° 37' 38"	86.72		
667			411418.08	1243056.37
	22° 46' 14"	78.93		
668			411490.86	1243086.92
	18° 42' 11"	58.82		
669			411546.57	1243105.78
	15° 50' 12"	104.29		
670			411646.9	1243134.24
	17° 24' 48"	64.02		
671			411707.99	1243153.4
	24° 18' 05"	26.95		
672			411732.55	1243164.49
	44° 58' 36"	17.36		
673			411744.83	1243176.76
	61° 47' 49"	37.39		

Название (номер) межевого знака	Дирекционные углы (град. мин. сек.)	Длина линии (м)	X координата	Y координата
674			411762.5	1243209.71
	28° 41' 52"	111.64		
675			411860.43	1243263.32
	325° 27' 11"	55.46		
676			411906.11	1243231.87
	45° 52' 07"	118.93		
677			411988.92	1243317.23
	41° 17' 31"	75.33		
678			412045.52	1243366.94
	33° 34' 22"	40.62		
679			412079.36	1243389.4
	24° 31' 48"	18.76		
680			412096.43	1243397.19
	15° 05' 26"	118.5		
681			412210.84	1243428.04
	20° 33' 27"	84.44		
682			412289.9	1243457.69
	29° 46' 33"	126.64		
683			412399.82	1243520.58
	32° 34' 40"	115.15		
684			412496.85	1243582.58
	34° 33' 24"	65.46		
685			412550.76	1243619.71
	20° 52' 12"	51.28		
686			412598.68	1243637.98
	14° 32' 54"	57.25		
687			412654.09	1243652.36
	3° 36' 37"	57.01		
688			412710.99	1243655.95
	5° 58' 11"	66.25		
689			412776.88	1243662.84
	8° 42' 22"	33.63		
690			412810.12	1243667.93
	12° 31' 39"	102.16		
691			412909.85	1243690.09
	7° 52' 27"	74.38		
692			412983.53	1243700.28
	347° 35' 26"	104.56		
693			413085.65	1243677.81
	342° 44' 57"	499.88		
694			413563.04	1243529.57
	321° 01' 10"	2063.88		
1			415167.42	1242231.27
Название (номер) межевого знака	Дирекционные углы (град. мин. сек.)	Длина линии(м)	X координата	Y координата
695			415135.05	1249367.78
	45° 22' 13"	84.23		
696			415194.22	1249427.72
	146° 22' 27"	83.97		

Название (номер) межевого знака	Дирекционные углы (град. мин. сек.)	Длина линии (м)	X координата	Y координата
697			415124.3	1249474.22
	70° 16' 44"	25.22		
698			415132.81	1249497.96
	147° 42' 13"	83.92		
699			415061.87	1249542.8
	64° 40' 20"	153.25		
700			415127.43	1249681.32
	16° 06' 01"	26.94		
701			415153.31	1249688.79
	346° 49' 51"	112.67		
702			415263.02	1249663.12
	2° 03' 17"	50.2		
703			415313.19	1249664.92
	301° 35' 52"	35.02		
704			415331.54	1249635.09
	56° 13' 27"	218.98		
705			415453.28	1249817.11
	79° 28' 59"	59.66		
706			415464.17	1249875.77
	163° 39' 09"	112.77		
707			415355.96	1249907.51
	170° 29' 00"	96.83		
708			415260.46	1249923.52
	159° 01' 21"	52.82		
709			415211.14	1249942.43
	165° 52' 59"	25.87		
710			415186.05	1249948.74
	98° 55' 55"	13.14		
711			415184.01	1249961.72
	159° 40' 27"	7.28		
712			415177.18	1249964.25
	169° 16' 41"	1.72		
713			415175.49	1249964.57
	180° 47' 39"	23.81		
714			415151.68	1249964.24
	174° 39' 30"	11.28		
715			415140.45	1249965.29
	186° 27' 17"	7.74		
716			415132.76	1249964.42
	175° 39' 13"	9.24		
717			415123.55	1249965.12
	179° 32' 45"	47.93		
718			415075.62	1249965.5
	171° 26' 07"	55.73		
719			415020.51	1249973.8
	171° 49' 27"	54.85		
720			414966.22	1249981.6
	170° 32' 16"	0.49		
721			414965.74	1249981.68
	237° 41' 14"	128.07		

Название (номер) межевого знака	Дирекционные углы (град. мин. сек.)	Длина линии (м)	X координата	Y координата
722			414897.28	1249873.44
	236° 41' 50"	258.51		
723			414755.34	1249657.38
	237° 47' 25"	83.52		
724			414710.82	1249586.71
	347° 05' 08"	148.06		
725			414855.13	1249553.62
	326° 25' 11"	335.99		
695			415135.05	1249367.78
726			415264.82	1250004.8
	31° 20' 52"	66.78		
727			415321.85	1250039.54
	39° 23' 27"	12.73		
728			415331.69	1250047.62
	47° 47' 18"	40.99		
729			415359.23	1250077.98
	59° 56' 37"	25.78		
730			415372.14	1250100.29
	105° 13' 48"	15.95		
731			415367.95	1250115.68
	200° 13' 24"	35.26		
732			415334.86	1250103.49
	234° 17' 21"	18.09		
733			415324.3	1250088.8
	219° 12' 22"	11.63		
734			415315.29	1250081.45
	215° 56' 51"	25.84		
735			415294.37	1250066.28
	212° 11' 36"	7.11		
736			415288.35	1250062.49
	209° 39' 57"	37.7		
737			415255.59	1250043.83
	181° 42' 46"	12.05		
738			415243.55	1250043.47
	167° 41' 36"	14.54		
739			415229.34	1250046.57
	161° 19' 33"	15.15		
740			415214.99	1250051.42
	147° 29' 27"	30.01		
741			415189.68	1250067.55
	234° 03' 46"	12.17		
742			415182.54	1250057.7
	153° 00' 44"	8.48		
743			415174.98	1250061.55
	119° 39' 24"	16.92		
744			415166.61	1250076.25
	129° 36' 08"	19.84		
745			415153.96	1250091.54
	130° 32' 59"	46.93		

Название (номер) межевого знака	Дирекционные углы (град. мин. сек.)	Длина линии (м)	X координата	Y координата
746			415123.45	1250127.2
	136° 20' 42"	58.74		
747			415080.95	1250167.75
	227° 11' 18"	20.56		
748			415066.98	1250152.67
	146° 16' 53"	33.29		
749			415039.29	1250171.15
	172° 56' 44"	34.2		
750			415005.35	1250175.35
	316° 03' 56"	143.36		
751			415108.59	1250075.88
	264° 46' 37"	28.89		
752			415105.96	1250047.11
	295° 30' 59"	28.34		
753			415118.17	1250021.53
	334° 04' 04"	53.05		
754			415165.88	1249998.33
	354° 34' 39"	45.93		
755			415211.6	1249993.99
	7° 46' 41"	20.02		
756			415231.44	1249996.7
	13° 38' 23"	34.35		
726			415264.82	1250004.8

»;

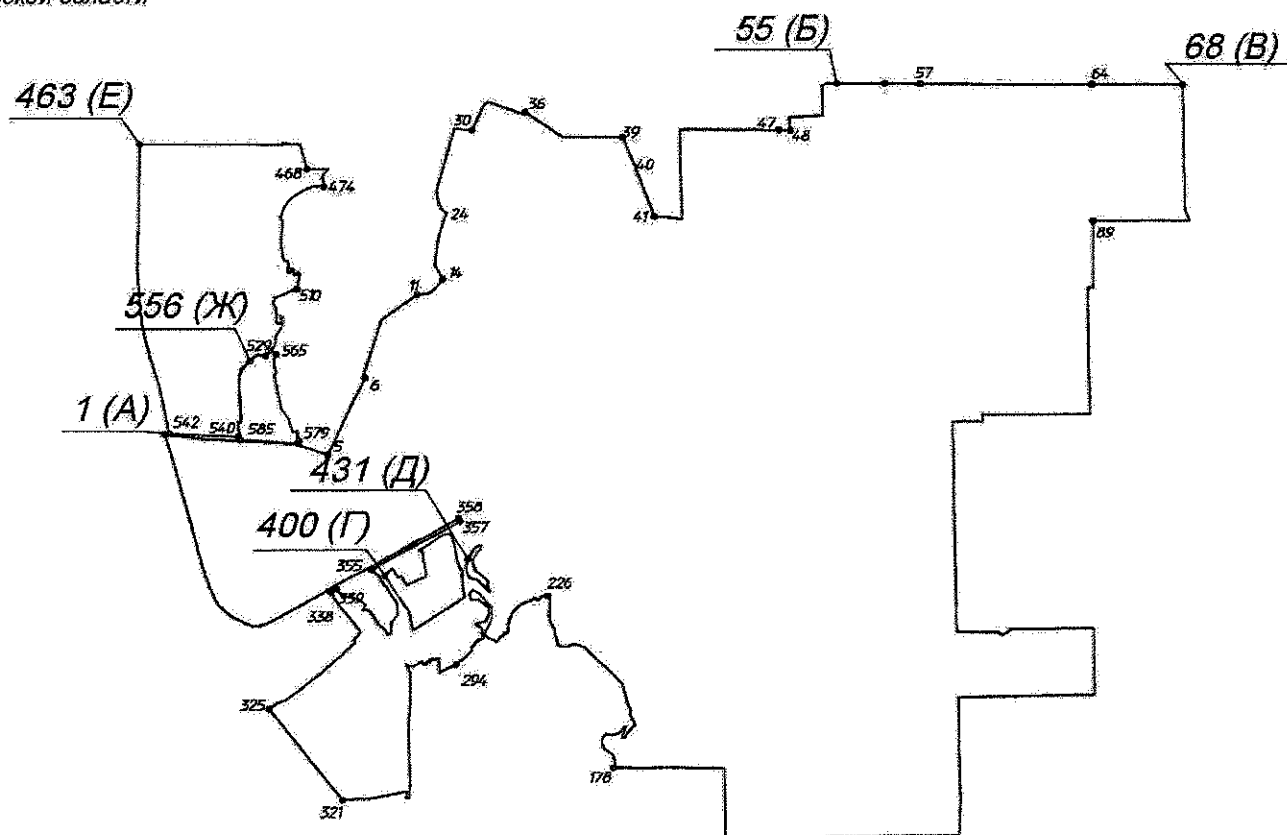
3) приложение 324 изложить в следующей редакции:

«Приложение 324  
к Закону Тамбовской области «Об установлении границ  
и определении места нахождения представительных органов  
муниципальных образований Тамбовской области»

### Схема границ муниципального образования – город Котовск Тамбовской области

*Бокинский сельсовет  
Тамбовского района  
Тамбовской области*

*Нижнеспаский сельсовет  
Расказовского района  
Тамбовской области*



*Кузьмино-Гатьевский сельсовет  
Тамбовского района  
Тамбовской области*

**Описание границ муниципального образования -  
город Котовск Тамбовской области**

**I. Участок границы с муниципальным образованием – Бокинский сельсовет Тамбовского района Тамбовской области (от А до Б, от Е до Е, от Ж до Ж)**

Граница с муниципальным образованием - Бокинский сельсовет Тамбовского района Тамбовской области проходит:

- от т.1(А) до т.5 по меже пахотных угодий;
- от т.5 до т.6 по заболоченным участкам и по границе коллективного садоводства "Ревтруд";
- от т.6 до т.11 в общем, северо-восточном направлении по пастбищному участку и по меже на расстоянии около 705 м;
- от т.11 до т.14 в общем, северо-восточном направлении проходит по пастбищному участку, пересекает реку Цна и далее по меже доходит до озера;
- от т.14 до т.24 проходит по берегу озера, огибает его с восточной стороны и доходит до дороги между коллективными садами N 6 "Луговой" и "Лесная поляна-10";
- от т.24 до т.30 в общем, северном направлении по оси дороги между коллективными садами N 6 "Луговой" и "Лесная поляна-10", доходит до дороги между коллективными садами N 6 "Луговой" и N 9 "Приозерный";
- от т.30 до т.36 по заболоченной местности до границы очистных сооружений г. Котовска Тамбовской области;
- от т.36 до т.39 по северной стороне очистных сооружений и по насыпи с южной стороны лесного квартала 1 (39) Котовского лесничества Степного лесхоза доходит до очистных сооружений ФКП "Тамбовский пороховой завод";
- от т.39 до т.41 по границе очистных сооружений проходит до южной границы лесного квартала 12 (42);
- от т.41 до т.47 город Котовск граничит с землями лесных кварталов Котовского лесничества Степного лесхоза, входящими в состав муниципального образования Бокинский сельсовет Тамбовского района;
- от т.47 до т.48 пересекает полосу отвода автодороги "Тамбов - Пенза - Котовск";
- от т.48 до т.55(Б) город Котовск граничит с землями лесных кварталов Котовского лесничества Степного лесхоза, входящими в состав муниципального образования Бокинский сельсовет Тамбовского района;
- от т.463(Е) до т.468 по пашне до границы заболоченной местности;
- от т.468 до т.474 по заболоченной местности до р. Цна;
- от т.474 до т.510 по берегу р. Цна;
- от т.510 до т.529 по заболоченной местности;
- от т.529 до т.540 по краю балки;

- от т.540 до т.542 по южному краю поля;
- от т.542 до т.463(Е) по восточной стороне лесополосы;
- от т.556(Ж) до т.565 по границе балки;
- от т.565 до т.579 по заболоченной местности;
- от т.579 до т.585 по южному краю поля;
- от т.585 до т.556(Ж) по краю балки.

## **II. Участок границы с муниципальным образованием Нижнеспасский сельсовет Рассказовского района Тамбовской области (от Б до В)**

Граница с муниципальным образованием - Нижнеспасский сельсовет Рассказовского района Тамбовской области проходит:

- от т.55(Б) до т.57 по забору ОАО "Котовский лакокрасочный завод" в восточном направлении;
- от т.57 до т.64 по границе лесных кварталов;
- от т.64 до т.68(В) по границе складов ФКП "Тамбовский пороховой завод".

## **III. Участок границы с муниципальным образованием – Кузьмино-Гатьевский сельсовет Тамбовского района Тамбовской области (от В до А, от Г до Г, от Д до Д)**

Граница с муниципальным образованием – Кузьмино-Гатьевский сельсовет Тамбовского района Тамбовской области проходит:

- от т.68(В) до т.89 по границе складов ФКП "Тамбовский пороховой завод";
- от т.89 до т.178 по границе лесных кварталов;
- от т.178 до т.226 по середине р. Цна;
- от т.226 до т.294 по старому руслу р. Цна до окраины с. Кузьмино-Гать;
- от т.294 до т.321 по окраине с. Кузьмино-Гать до автомобильной дороги «Тамбов-Кузьмино-Гать»;
- от т.321 до т.325 по восточной окраине дороги «Тамбов-Кузьмино-Гать»;
- от т.325 до т.338 по грунтовой дороге до полосы отвода автомобильной дороги «Тамбов-Котовск»;
- от т.338 до т.339 по южной стороне полосы отвода автомобильной дороги «Тамбов-Котовск»;
- от т.339 до т.355 по заболоченной местности до полосы отвода автомобильной дороги;
- от т.355 до т.357 по южной стороне полосы отвода автомобильной дороги «Тамбов-Котовск»;
- от т.357 до т.358 пересекая полосу отвода автомобильной дороги «Тамбов-Котовск»;
- от т.358 до т.1(А) по северо-восточной стороне полосы отвода автомобильной дороги «Тамбов-Котовск»;
- от т.400(Г) до т.400(Г) по заболоченной местности;
- от т.431(Д) до т.431(Д) по периметру водоема.

**Каталог координат  
характерных точек границ муниципального образования -  
город Котовск Тамбовской области**

Название (номер) межевого знака	Дирекционные углы (град. мин. сек.)	Длина линии (м)	X координата	Y координата
1			416244.55	1247662.1
	96° 30' 49"	281.3		
2			416212.64	1247941.58
	93° 30' 11"	501.13		
3			416182.02	1248441.77
	94° 45' 03"	254.27		
4			416160.96	1248695.17
	108° 05' 33"	247.01		
5			416084.25	1248929.97
	25° 26' 19"	663.12		
6			416683.08	1249214.81
	318° 03' 23"	20.56		
7			416698.37	1249201.07
	16° 49' 01"	454.59		
8			417133.52	1249332.59
	55° 20' 35"	123.11		
9			417203.53	1249433.86
	55° 39' 30"	123.64		
10			417273.28	1249535.95
	54° 14' 52"	93.41		
11			417327.86	1249611.76
	81° 30' 06"	88.92		
12			417341	1249699.7
	54° 58' 59"	48.74		
13			417368.97	1249739.62
	40° 43' 53"	106.59		
14			417449.74	1249809.17
	331° 48' 27"	132.12		
15			417566.19	1249746.75
	7° 53' 08"	29.81		
16			417595.72	1249750.84
	7° 11' 52"	141.67		
17			417736.27	1249768.59
	10° 33' 40"	11.4		
18			417747.48	1249770.68
	303° 12' 34"	2.98		
19			417749.11	1249768.19
	9° 12' 08"	10.51		
20			417759.48	1249769.87
	11° 54' 57"	7.6		
21			417766.92	1249771.44
	65° 53' 27"	3.97		
22			417768.54	1249775.06
	14° 34' 26"	31.28		

Название (номер) межевого знака	Дирекционные углы (град. мин. сек.)	Длина линии (м)	X координата	Y координата
23			417798.81	1249782.93
	16° 12' 40"	178.38		
24			417970.1	1249832.73
	306° 40' 50"	41.15		
25			417994.68	1249799.73
	334° 38' 50"	69.34		
26			418057.34	1249770.04
	351° 21' 01"	76.73		
27			418133.2	1249758.5
	15° 03' 07"	203.2		
28			418329.43	1249811.27
	14° 55' 03"	311.89		
29			418630.81	1249891.56
	96° 02' 37"	140.95		
30			418615.97	1250031.73
	24° 57' 18"	227.3		
31			418822.05	1250127.63
	69° 42' 50"	32.79		
32			418833.42	1250158.39
	110° 25' 51"	179.5		
33			418770.76	1250326.6
	109° 25' 43"	97.92		
34			418738.19	1250418.94
	30° 15' 36"	11.45		
35			418748.08	1250424.71
	74° 27' 44"	13.51		
36			418751.7	1250437.73
	123° 07' 16"	221.23		
37			418630.82	1250623.01
	125° 22' 57"	125.66		
38			418558.06	1250725.46
	90° 01' 16"	463.16		
39			418557.89	1251188.62
	157° 34' 33"	275.55		
40			418303.18	1251293.73
	159° 13' 24"	394.64		
41			417934.2	1251433.72
	93° 42' 55"	55.1		
42			417930.63	1251488.7
	96° 05' 50"	125.31		
43			417917.32	1251613.3
	96° 05' 52"	36.53		
44			417913.44	1251649.62
	357° 49' 58"	430.48		
45			418343.61	1251633.34
	359° 33' 54"	270.05		
46			418613.65	1251631.29
	90° 22' 32"	779.55		
47			418608.54	1252410.82
	92° 24' 52"	91.39		
48			418604.69	1252502.13

Название (номер) межевого знака	Дирекционные углы (град. мин. сек.)	Длина линии (м)	X координата	Y координата
	354° 41' 13"	102.81		
49			418707.06	1252492.61
	87° 29' 29"	90.93		
50			418711.04	1252583.45
	86° 59' 17"	177.57		
51			418720.37	1252760.77
	357° 20' 35"	176.89		
52			418897.07	1252752.57
	355° 03' 03"	62.82		
53			418959.66	1252747.15
	71° 51' 22"	47.91		
54			418974.58	1252792.68
	90° 24' 53"	73.2		
55			418974.05	1252865.88
	90° 27' 32"	385.78		
56			418970.96	1253251.65
	90° 24' 29"	272.46		
57			418969.02	1253524.1
	90° 24' 36"	272.46		
58			418967.07	1253796.55
	90° 15' 01"	68.71		
59			418966.77	1253865.26
	91° 45' 57"	359.25		
60			418955.7	1254224.34
	89° 47' 08"	109.48		
61			418956.11	1254333.82
	89° 35' 10"	334.93		
62			418958.53	1254668.74
	89° 37' 31"	185.03		
63			418959.74	1254853.77
	90° 14' 53"	4.62		
64			418959.72	1254858.39
	90° 17' 02"	157.38		
65			418958.94	1255015.77
	89° 54' 33"	252.5		
66			418959.34	1255268.27
	90° 36' 56"	300.59		
67			418956.11	1255568.84
	89° 12' 15"	8.64		
68			418956.23	1255577.48
	180° 09' 21"	80.89		
69			418875.34	1255577.26
	179° 08' 18"	128.99		
70			418746.36	1255579.2
	179° 21' 35"	96.64		
71			418649.73	1255580.28
	179° 28' 15"	163.54		
72			418486.2	1255581.79
	178° 37' 13"	89.29		
73			418396.94	1255583.94
	178° 49' 40"	84.56		

Название (номер) межевого знака	Дирекционные углы (град. мин. сек.)	Длина линии (м)	X координата	Y координата
74			418312.4	1255585.67
	178° 42' 08"	95.36		
75			418217.06	1255587.83
	178° 59' 23"	110.02		
76			418107.06	1255589.77
	177° 35' 17"	61.3		
77			418045.81	1255592.35
	179° 02' 03"	64.07		
78			417981.75	1255593.43
	159° 28' 01"	96.31		
79			417891.56	1255627.21
	269° 34' 36"	32.48		
80			417891.32	1255594.73
	269° 34' 50"	23.22		
81			417891.15	1255571.51
	270° 38' 42"	134.11		
82			417892.66	1255437.41
	269° 40' 43"	76.69		
83			417892.23	1255360.72
	270° 04' 11"	82.32		
84			417892.33	1255278.4
	269° 44' 56"	98.16		
85			417891.9	1255180.24
	270° 14' 58"	98.74		
86			417892.33	1255081.5
	269° 44' 10"	93.35		
87			417891.9	1254988.15
	270° 05' 57"	86.73		
88			417892.05	1254901.42
	270° 37' 48"	32.74		
89			417892.41	1254868.68
	180° 15' 44"	281.86		
90			417610.55	1254867.39
	179° 38' 31"	120.03		
91			417490.52	1254868.14
	180° 00' 00"	101.32		
92			417389.2	1254868.14
	183° 28' 22"	18.98		
93			417370.25	1254866.99
	268° 00' 39"	37.74		
94			417368.94	1254829.27
	180° 00' 00"	169.47		
95			417199.47	1254829.27
	178° 50' 35"	168.38		
96			417031.12	1254832.67
	178° 25' 22"	146.05		
97			416885.13	1254836.69
	180° 54' 01"	40.09		
98			416845.04	1254836.06
	178° 25' 05"	177.85		
99			416667.26	1254840.97

Название (номер) межевого знака	Дирекционные углы (град. мин. сек.)	Длина линии (м)	X координата	Y координата
	178° 32' 48"	133.65		
100			416533.65	1254844.36
	178° 51' 02"	153.04		
101			416380.64	1254847.43
	270° 11' 39"	188.83		
102			416381.28	1254658.6
	270° 05' 27"	391.31		
103			416381.9	1254267.29
	270° 02' 24"	257.15		
104			416382.08	1254010.14
	180° 00' 00"	54.41		
105			416327.67	1254010.14
	270° 03' 32"	184.81		
106			416327.86	1253825.33
	270° 00' 00"	3.98		
107			416327.86	1253821.35
	266° 38' 01"	0.17		
108			416327.85	1253821.18
	270° 00' 00"	0.5		
109			416327.85	1253820.68
	270° 03' 30"	39.36		
110			416327.89	1253781.32
	179° 03' 07"	540.24		
111			415787.72	1253790.26
	179° 30' 05"	334.39		
112			415453.34	1253793.17
	178° 03' 28"	50.16		
113			415403.21	1253794.87
	177° 33' 43"	102.96		
114			415300.34	1253799.25
	180° 00' 00"	23.02		
115			415277.32	1253799.25
	178° 28' 17"	155.57		
116			415121.81	1253803.4
	179° 10' 06"	90.25		
117			415031.57	1253804.71
	179° 09' 34"	38.85		
118			414992.72	1253805.28
	178° 17' 39"	87.01		
119			414905.75	1253807.87
	179° 00' 12"	111.53		
120			414794.24	1253809.81
	178° 58' 27"	111.71		
121			414682.55	1253811.81
	90° 37' 40"	104.03		
122			414681.41	1253915.83
	90° 17' 16"	133.37		
123			414680.74	1254049.2
	89° 49' 24"	74.64		
124			414680.97	1254123.84
	119° 02' 50"	22.2		

Название (номер) межевого знака	Дирекционные углы (град. мин. сек.)	Длина линии (м)	X координата	Y координата
125			414670.19	1254143.25
	111° 47' 16"	7.84		
126			414667.28	1254150.53
	111° 49' 32"	17.7		
127			414660.7	1254166.96
	72° 46' 07"	13.1		
128			414664.58	1254179.47
	62° 14' 50"	28.26		
129			414677.74	1254204.48
	49° 10' 00"	31.34		
130			414698.23	1254228.19
	60° 42' 14"	10.14		
131			414703.19	1254237.03
	87° 55' 25"	23.74		
132			414704.05	1254260.75
	89° 53' 43"	164.02		
133			414704.35	1254424.77
	89° 18' 27"	142.3		
134			414706.07	1254567.06
	89° 20' 08"	93.15		
135			414707.15	1254660.2
	89° 15' 20"	116.21		
136			414708.66	1254776.4
	89° 52' 29"	100.68		
137			414708.88	1254877.08
	179° 28' 08"	311.72		
138			414397.17	1254879.97
	179° 20' 27"	207.71		
139			414189.47	1254882.36
	269° 06' 47"	505.81		
140			414181.64	1254376.61
	269° 06' 47"	115.65		
141			414179.85	1254260.97
	269° 14' 05"	89.1		
142			414178.66	1254171.88
	269° 21' 26"	100.74		
143			414177.53	1254071.15
	269° 21' 26"	100.75		
144			414176.4	1253970.41
	269° 24' 49"	147.58		
145			414174.89	1253822.84
	177° 51' 59"	143.16		
146			414031.83	1253828.17
	179° 13' 40"	195.91		
147			413835.94	1253830.81
	179° 02' 52"	197.4		
148			413638.57	1253834.09
	177° 26' 07"	8.27		
149			413630.31	1253834.46
	178° 12' 21"	153		
150			413477.39	1253839.25

Название (номер) межевого знака	Дирекционные углы (град. мин. сек.)	Длина линии (м)	X координата	Y координата
	177° 35' 11"	87.15		
151			413390.32	1253842.92
	183° 41' 22"	101.79		
152			413288.74	1253836.37
	181° 03' 18"	154.8		
153			413133.97	1253833.52
	184° 34' 48"	40.95		
154			413093.15	1253830.25
	270° 13' 50"	29.82		
155			413093.27	1253800.43
	269° 56' 34"	521.86		
156			413092.75	1253278.57
	268° 18' 57"	73.49		
157			413090.59	1253205.11
	269° 35' 01"	155.44		
158			413089.46	1253049.67
	269° 45' 59"	93.19		
159			413089.08	1252956.48
	269° 16' 11"	88.67		
160			413087.95	1252867.82
	269° 02' 33"	122.69		
161			413085.9	1252745.15
	269° 38' 56"	26.1		
162			413085.74	1252719.05
	269° 15' 07"	547.76		
163			413078.59	1252171.34
	269° 04' 16"	116.6		
164			413076.7	1252054.76
	268° 55' 51"	57.88		
165			413075.62	1251996.89
	359° 57' 09"	204.86		
166			413280.48	1251996.72
	359° 46' 26"	344.49		
167			413624.97	1251995.36
	269° 18' 49"	71.8		
168			413624.11	1251923.57
	270° 53' 03"	167.82		
169			413626.7	1251755.77
	271° 27' 40"	83.15		
170			413628.82	1251672.65
	269° 09' 49"	78.11		
171			413627.68	1251594.55
	269° 49' 16"	118.47		
172			413627.31	1251476.08
	269° 43' 54"	81.11		
173			413626.93	1251394.97
	269° 43' 54"	81.12		
174			413626.55	1251313.85
	270° 50' 02"	65.28		
175			413627.5	1251248.58
	270° 49' 30"	65.28		

Название (номер) межевого знака	Дирекционные углы (град. мин. сек.)	Длина линии (м)	X координата	Y координата
176			413628.44	1251183.31
	270° 00' 00"	29.99		
177			413628.44	1251153.32
	270° 00' 00"	30		
178			413628.44	1251123.32
	20° 05' 46"	28.14		
179			413654.87	1251132.99
	358° 34' 20"	49.77		
180			413704.62	1251131.75
	340° 53' 53"	17.11		
181			413720.79	1251126.15
	315° 00' 00"	22.85		
182			413736.95	1251109.99
	308° 39' 15"	31.86		
183			413756.85	1251085.11
	306° 39' 24"	33.33		
184			413776.75	1251058.37
	325° 58' 00"	27.77		
185			413799.76	1251042.83
	345° 57' 28"	23.08		
186			413822.15	1251037.23
	1° 25' 41"	24.88		
187			413847.02	1251037.85
	17° 05' 58"	25.37		
188			413871.27	1251045.31
	52° 37' 51"	13.31		
189			413879.35	1251055.89
	55° 16' 31"	19.66		
190			413890.55	1251072.05
	98° 08' 03"	39.58		
191			413884.95	1251111.23
	80° 19' 52"	29.65		
192			413889.93	1251140.46
	69° 08' 21"	27.94		
193			413899.88	1251166.57
	57° 12' 43"	33.29		
194			413917.91	1251194.56
	24° 55' 52"	29.49		
195			413944.65	1251206.99
	56° 19' 40"	8.96		
196			413949.62	1251214.45
	116° 28' 23"	2.78		
197			413948.38	1251216.94
	197° 03' 51"	74.15		
198			413877.49	1251195.18
	160° 33' 46"	11.21		
199			413866.92	1251198.91
	90° 00' 00"	13.06		
200			413866.92	1251211.97
	30° 24' 56"	33.16		
201			413895.52	1251228.76

Название (номер) межевого знака	Дирекционные углы (град. мин. сек.)	Длина линии (м)	X координата	Y координата
	43° 31' 29"	94.76		
202			413964.23	1251294.02
	331° 28' 16"	65.12		
203			414021.44	1251262.92
	326° 19' 49"	15.69		
204			414034.5	1251254.22
	2° 11' 47"	39.4		
205			414073.87	1251255.73
	337° 49' 13"	60.47		
206			414129.87	1251232.9
	346° 41' 23"	157.76		
207			414283.39	1251196.58
	315° 07' 40"	196.77		
208			414422.84	1251057.75
	287° 58' 20"	9.79		
209			414425.86	1251048.44
	313° 52' 10"	201.78		
210			414565.7	1250902.97
	291° 40' 17"	84.3		
211			414596.83	1250824.63
	246° 12' 34"	52.75		
212			414575.55	1250776.36
	271° 57' 19"	34		
213			414576.71	1250742.38
	279° 28' 08"	28.63		
214			414581.42	1250714.14
	304° 32' 59"	16.45		
215			414590.75	1250700.59
	342° 50' 19"	62.46		
216			414650.43	1250682.16
	342° 38' 34"	20.85		
217			414670.33	1250675.94
	355° 28' 34"	39.3		
218			414709.51	1250672.84
	331° 52' 58"	10.57		
219			414718.83	1250667.86
	330° 15' 18"	25.07		
220			414740.6	1250655.42
	326° 19' 04"	20.18		
221			414757.39	1250644.23
	341° 09' 17"	26.93		
222			414782.88	1250635.53
	348° 51' 31"	38.66		
223			414820.81	1250628.06
	4° 44' 13"	97.96		
224			414918.44	1250636.15
	354° 43' 39"	40.59		
225			414958.86	1250632.42
	321° 38' 30"	16.32		
226			414971.66	1250622.29
	276° 02' 09"	14.55		

Название (номер) межевого знака	Дирекционные углы (град. мин. сек.)	Длина линии (м)	X координата	Y координата
227			414973.19	1250607.82
	266° 14' 33"	17.55		
228			414972.04	1250590.31
	235° 57' 28"	17.6		
229			414962.19	1250575.73
	222° 51' 55"	19.93		
230			414947.58	1250562.17
	232° 26' 23"	16.93		
231			414937.26	1250548.75
	275° 05' 26"	6.99		
232			414937.88	1250541.79
	318° 26' 06"	11.8		
233			414946.71	1250533.96
	322° 42' 16"	7.81		
234			414952.92	1250529.23
	283° 38' 58"	7.54		
235			414954.7	1250521.9
	241° 56' 54"	14.65		
236			414947.81	1250508.97
	229° 33' 22"	21.72		
237			414933.72	1250492.44
	251° 49' 32"	18.08		
238			414928.08	1250475.26
	259° 30' 38"	21.92		
239			414924.09	1250453.71
	245° 13' 57"	21.1		
240			414915.25	1250434.55
	239° 34' 10"	19.17		
241			414905.54	1250418.02
	239° 18' 04"	21.53		
242			414894.55	1250399.51
	232° 14' 08"	27.29		
243			414877.84	1250377.94
	216° 37' 47"	13.84		
244			414866.73	1250369.68
	211° 50' 24"	18.73		
245			414850.82	1250359.8
	217° 39' 54"	14.12		
246			414839.64	1250351.17
	201° 49' 10"	23.46		
247			414817.86	1250342.45
	206° 22' 25"	34.78		
248			414786.7	1250327
	196° 25' 57"	36.02		
249			414752.15	1250316.81
	183° 16' 12"	33.84		
250			414718.37	1250314.88
	183° 24' 13"	35.2		
251			414683.23	1250312.79
	266° 28' 32"	17.24		
252			414682.17	1250295.58

Название (номер) межевого знака	Дирекционные углы (град. мин. сек.)	Длина линии (м)	X координата	Y координата
	263° 58' 34"	4		
253			414681.75	1250291.6
	219° 09' 28"	5.21		
254			414677.71	1250288.31
	219° 08' 41"	12.55		
255			414667.98	1250280.39
	227° 15' 26"	16.52		
256			414656.77	1250268.26
	226° 52' 43"	19.41		
257			414643.5	1250254.09
	217° 27' 19"	42.28		
258			414609.94	1250228.38
	319° 22' 41"	30.29		
259			414632.93	1250208.66
	287° 30' 50"	44.26		
260			414646.25	1250166.45
	298° 30' 44"	18.16		
261			414654.92	1250150.49
	329° 09' 28"	25.06		
262			414676.44	1250137.64
	14° 13' 36"	29.91		
263			414705.43	1250144.99
	29° 35' 37"	74.74		
264			414770.42	1250181.9
	14° 39' 34"	35.68		
265			414804.94	1250190.93
	2° 09' 48"	85.04		
266			414889.92	1250194.14
	303° 10' 07"	14.93		
267			414898.09	1250181.64
	307° 28' 24"	27.15		
268			414914.61	1250160.09
	344° 17' 54"	7.43		
269			414921.76	1250158.08
	320° 25' 38"	18.92		
270			414936.34	1250146.03
	313° 46' 29"	18.85		
271			414949.38	1250132.42
	322° 52' 59"	58		
272			414995.63	1250097.42
	299° 30' 39"	56.48		
273			415023.45	1250048.27
	225° 31' 33"	46.99		
274			414990.53	1250014.74
	157° 16' 19"	48.92		
275			414945.41	1250033.64
	93° 09' 32"	56.08		
276			414942.32	1250089.63
	127° 44' 35"	97.12		
277			414882.87	1250166.43
	174° 42' 00"	44.28		

Название (номер) межевого знака	Дирекционные углы (град. мин. сек.)	Длина линии (м)	X координата	Y координата
278			414838.78	1250170.52
	201° 34' 21"	65.98		
279			414777.42	1250146.26
	253° 05' 28"	69.11		
280			414757.32	1250080.14
	216° 08' 50"	13		
281			414746.82	1250072.47
	120° 05' 15"	49.79		
282			414721.86	1250115.55
	176° 08' 23"	55.41		
283			414666.58	1250119.28
	164° 51' 52"	22.25		
284			414645.1	1250125.09
	238° 53' 10"	36.65		
285			414626.16	1250093.71
	324° 56' 46"	6.06		
286			414631.12	1250090.23
	301° 07' 00"	3.21		
287			414632.78	1250087.48
	234° 16' 58"	16.7		
288			414623.03	1250073.92
	210° 48' 46"	61.16		
289			414570.5	1250042.59
	200° 42' 34"	37.13		
290			414535.77	1250029.46
	225° 19' 48"	44.19		
291			414504.7	1249998.03
	230° 34' 30"	48.77		
292			414473.73	1249960.36
	266° 12' 19"	7.86		
293			414473.21	1249952.52
	223° 59' 53"	46.9		
294			414439.47	1249919.94
	245° 18' 49"	125.22		
295			414387.17	1249806.16
	234° 57' 22"	19.02		
296			414376.25	1249790.59
	356° 26' 11"	78.67		
297			414454.77	1249785.7
	1° 50' 06"	27.79		
298			414482.55	1249786.59
	268° 21' 53"	68.68		
299			414480.59	1249717.94
	185° 56' 11"	18.18		
300			414462.51	1249716.06
	277° 07' 30"	16.12		
301			414464.51	1249700.06
	201° 39' 51"	24.03		
302			414442.18	1249691.19
	270° 51' 02"	22.9		
303			414442.52	1249668.29

Название (номер) межевого знака	Дирекционные углы (град. мин. сек.)	Длина линии (м)	X координата	Y координата
	323° 45' 23"	27.08		
304			414464.36	1249652.28
	326° 59' 20"	1.87		
305			414465.93	1249651.26
	238° 12' 03"	74.22		
306			414426.82	1249588.18
	284° 17' 03"	51.03		
307			414439.41	1249538.73
	157° 44' 23"	70.01		
308			414374.62	1249565.25
	180° 29' 10"	64.84		
309			414309.78	1249564.7
	191° 33' 00"	3.75		
310			414306.11	1249563.95
	179° 38' 44"	187.58		
311			414118.53	1249565.11
	183° 46' 00"	158.61		
312			413960.26	1249554.69
	178° 20' 46"	214.8		
313			413745.55	1249560.89
	179° 15' 15"	195.88		
314			413549.69	1249563.44
	178° 53' 06"	151.09		
315			413398.63	1249566.38
	270° 17' 25"	25.66		
316			413398.76	1249540.72
	359° 14' 19"	51.16		
317			413449.92	1249540.04
	258° 55' 37"	287.51		
318			413394.7	1249257.88
	268° 44' 22"	89.1		
319			413392.74	1249168.8
	277° 43' 43"	1.41		
320			413392.93	1249167.4
	264° 46' 05"	114.82		
321			413382.46	1249053.06
	321° 25' 04"	378.87		
322			413678.63	1248816.78
	321° 09' 47"	188.04		
323			413825.1	1248698.86
	321° 09' 32"	188.04		
324			413971.56	1248580.93
	320° 26' 47"	159.58		
325			414094.6	1248479.31
	53° 12' 33"	74.04		
326			414138.94	1248538.6
	68° 25' 54"	68.5		
327			414164.12	1248602.3
	56° 29' 44"	83.88		
328			414210.42	1248672.24
	52° 05' 56"	101.79		

Название (номер) межевого знака	Дирекционные углы (град. мин. сек.)	Длина линии (м)	X координата	Y координата
329			414272.95	1248752.56
	52° 23' 58"	164.55		
330			414373.35	1248882.93
	48° 16' 02"	208.44		
331			414512.1	1249038.48
	47° 04' 37"	145.36		
332			414611.09	1249144.92
	339° 34' 27"	22.67		
333			414632.33	1249137.01
	36° 45' 48"	81.64		
334			414697.73	1249185.87
	95° 17' 43"	2.06		
335			414697.54	1249187.92
	322° 51' 32"	181.31		
336			414842.07	1249078.45
	317° 20' 19"	92.18		
337			414909.86	1249015.98
	328° 27' 34"	113.13		
338			415006.28	1248956.8
	59° 22' 33"	53.51		
339			415033.54	1249002.85
	142° 17' 44"	78.96		
340			414971.07	1249051.14
	89° 07' 44"	59.86		
341			414971.98	1249110.99
	112° 59' 26"	92.53		
342			414935.84	1249196.17
	132° 15' 35"	35.64		
343			414911.87	1249222.55
	200° 27' 59"	50.94		
344			414864.15	1249204.74
	89° 40' 23"	35.05		
345			414864.35	1249239.79
	124° 24' 05"	26.14		
346			414849.58	1249261.36
	148° 29' 31"	110.87		
347			414755.06	1249319.3
	129° 27' 44"	55.98		
348			414719.48	1249362.52
	147° 11' 44"	49.71		
349			414677.7	1249389.45
	90° 00' 00"	28.02		
350			414677.7	1249417.47
	2° 20' 19"	90.68		
351			414768.3	1249421.17
	38° 46' 32"	83.48		
352			414833.38	1249473.45
	356° 43' 17"	83.23		
353			414916.47	1249468.69
	324° 57' 57"	261.45		
354			415130.55	1249318.6

Название (номер) межевого знака	Дирекционные углы (град. мин. сек.)	Длина линии (м)	X координата	Y координата
	316° 29' 41"	73.46		
355			415183.83	1249268.03
	61° 16' 54"	760.18		
356			415549.1	1249934.7
	58° 04' 22"	16.32		
357			415557.73	1249948.55
	332° 41' 55"	28.19		
358			415582.78	1249935.62
	240° 40' 04"	209.63		
359			415480.09	1249752.87
	241° 18' 13"	88.99		
360			415437.36	1249674.81
	240° 13' 44"	86.44		
361			415394.44	1249599.78
	242° 15' 34"	47.74		
362			415372.22	1249557.53
	241° 01' 40"	78.37		
363			415334.26	1249488.97
	240° 13' 12"	69.06		
364			415299.96	1249429.03
	240° 35' 29"	47.33		
365			415276.72	1249387.8
	241° 34' 46"	44.06		
366			415255.75	1249349.05
	240° 02' 26"	150.47		
367			415180.61	1249218.69
	242° 15' 53"	118.46		
368			415125.48	1249113.84
	241° 19' 30"	98.99		
369			415077.98	1249026.99
	240° 00' 26"	103.74		
370			415026.12	1248937.14
	239° 05' 43"	106.38		
371			414971.48	1248845.86
	241° 19' 12"	123.6		
372			414912.16	1248737.42
	241° 27' 51"	87.12		
373			414870.54	1248660.88
	241° 32' 57"	150.31		
374			414798.93	1248528.72
	241° 27' 08"	53.25		
375			414773.48	1248481.94
	243° 40' 32"	22.37		
376			414763.56	1248461.89
	251° 03' 03"	23.25		
377			414756.01	1248439.9
	254° 02' 16"	23.45		
378			414749.56	1248417.35
	254° 17' 58"	12.86		
379			414746.08	1248404.97
	267° 05' 59"	21.15		

Название (номер) межевого знака	Дирекционные углы (град. мин. сек.)	Длина линии (м)	X координата	Y координата
380			414745.01	1248383.85
	271° 19' 04"	27.83		
381			414745.65	1248356.03
	284° 54' 55"	27.66		
382			414752.77	1248329.3
	291° 21' 12"	44.41		
383			414768.94	1248287.94
	296° 48' 30"	72.7		
384			414801.73	1248223.05
	298° 30' 37"	51.52		
385			414826.32	1248177.78
	307° 46' 19"	27.82		
386			414843.36	1248155.79
	314° 01' 15"	62.06		
387			414886.49	1248111.16
	313° 10' 08"	37.84		
388			414912.38	1248083.56
	323° 36' 40"	36.7		
389			414941.92	1248061.79
	332° 00' 11"	30.78		
390			414969.1	1248047.34
	335° 20' 37"	81.64		
391			415043.3	1248013.28
	340° 55' 50"	102.51		
392			415140.18	1247979.79
	343° 21' 48"	77.19		
393			415214.14	1247957.69
	344° 31' 53"	45.4		
394			415257.9	1247945.58
	344° 05' 00"	98.24		
395			415352.37	1247918.64
	343° 56' 17"	81.03		
396			415430.24	1247896.22
	345° 12' 25"	90.9		
397			415518.13	1247873.01
	343° 54' 00"	375.97		
398			415879.35	1247768.75
	343° 52' 30"	230.19		
399			416100.48	1247704.82
	343° 29' 01"	150.27		
1			416244.55	1247662.1
400			415135.05	1249367.78
	45° 22' 13"	84.23		
401			415194.22	1249427.72
	146° 22' 27"	83.97		
402			415124.3	1249474.22
	70° 16' 44"	25.22		
403			415132.81	1249497.96
	147° 42' 13"	83.92		
404			415061.87	1249542.8

Название (номер) межевого знака	Дирекционные углы (град. мин. сек.)	Длина линии (м)	X координата	Y координата
	64° 40' 20"	153.25		
405			415127.43	1249681.32
	16° 06' 01"	26.94		
406			415153.31	1249688.79
	346° 49' 51"	112.67		
407			415263.02	1249663.12
	2° 03' 17"	50.2		
408			415313.19	1249664.92
	301° 35' 52"	35.02		
409			415331.54	1249635.09
	56° 13' 27"	218.98		
410			415453.28	1249817.11
	79° 28' 59"	59.66		
411			415464.17	1249875.77
	163° 39' 09"	112.77		
412			415355.96	1249907.51
	170° 29' 00"	96.83		
413			415260.46	1249923.52
	159° 01' 21"	52.82		
414			415211.14	1249942.43
	165° 52' 59"	25.87		
415			415186.05	1249948.74
	98° 55' 55"	13.14		
416			415184.01	1249961.72
	159° 40' 27"	7.28		
417			415177.18	1249964.25
	169° 16' 41"	1.72		
418			415175.49	1249964.57
	180° 47' 39"	23.81		
419			415151.68	1249964.24
	174° 39' 30"	11.28		
420			415140.45	1249965.29
	186° 27' 17"	7.74		
421			415132.76	1249964.42
	175° 39' 13"	9.24		
422			415123.55	1249965.12
	179° 32' 45"	47.93		
423			415075.62	1249965.5
	171° 26' 07"	55.73		
424			415020.51	1249973.8
	171° 49' 27"	54.85		
425			414966.22	1249981.6
	170° 32' 16"	0.49		
426			414965.74	1249981.68
	237° 41' 14"	128.07		
427			414897.28	1249873.44
	236° 41' 50"	258.51		
428			414755.34	1249657.38
	237° 47' 25"	83.52		
429			414710.82	1249586.71
	347° 05' 08"	148.06		

Название (номер) межевого знака	Дирекционные углы (град. мин. сек.)	Длина линии (м)	X координата	Y координата
430			414855.13	1249553.62
	326° 25' 11"	335.99		
400			415135.05	1249367.78
431			415264.82	1250004.8
	31° 20' 52"	66.78		
432			415321.85	1250039.54
	39° 23' 27"	12.73		
433			415331.69	1250047.62
	47° 47' 18"	40.99		
434			415359.23	1250077.98
	59° 56' 37"	25.78		
435			415372.14	1250100.29
	105° 13' 48"	15.95		
436			415367.95	1250115.68
	329° 02' 10"	0.06		
437			415368	1250115.65
	200° 08' 58"	35.3		
438			415334.86	1250103.49
	234° 17' 21"	18.09		
439			415324.3	1250088.8
	219° 12' 22"	11.63		
440			415315.29	1250081.45
	215° 56' 51"	25.84		
441			415294.37	1250066.28
	212° 11' 36"	7.11		
442			415288.35	1250062.49
	209° 39' 57"	37.7		
443			415255.59	1250043.83
	181° 42' 46"	12.05		
444			415243.55	1250043.47
	167° 41' 36"	14.54		
445			415229.34	1250046.57
	161° 19' 33"	15.15		
446			415214.99	1250051.42
	147° 29' 27"	30.01		
447			415189.68	1250067.55
	234° 03' 46"	12.17		
448			415182.54	1250057.7
	153° 00' 44"	8.48		
449			415174.98	1250061.55
	119° 39' 24"	16.92		
450			415166.61	1250076.25
	129° 36' 08"	19.84		
451			415153.96	1250091.54
	130° 32' 59"	46.93		
452			415123.45	1250127.2
	136° 20' 42"	58.74		
453			415080.95	1250167.75
	227° 11' 18"	20.56		

Название (номер) межевого знака	Дирекционные углы (град. мин. сек.)	Длина линии (м)	X координата	Y координата
454			415066.98	1250152.67
	146° 16' 53"	33.29		
455			415039.29	1250171.15
	172° 56' 44"	34.2		
456			415005.35	1250175.35
	316° 03' 56"	143.36		
457			415108.59	1250075.88
	264° 46' 37"	28.89		
458			415105.96	1250047.11
	295° 30' 59"	28.34		
459			415118.17	1250021.53
	334° 04' 04"	53.05		
460			415165.88	1249998.33
	354° 34' 39"	45.93		
461			415211.6	1249993.99
	7° 46' 41"	20.02		
462			415231.44	1249996.7
	13° 38' 23"	34.35		
431			415264.82	1250004.8
463			418509.31	1247456.94
	90° 04' 07"	1117		
464			418507.97	1248573.94
	353° 53' 16"	6.1		
465			418514.04	1248573.29
	91° 39' 47"	48.58		
466			418512.63	1248621.85
	95° 28' 01"	84.28		
467			418504.6	1248705.75
	163° 02' 54"	198.17		
468			418315.04	1248763.53
	88° 14' 24"	11.4		
469			418315.39	1248774.92
	90° 39' 37"	151.83		
470			418313.64	1248926.74
	219° 41' 58"	60.16		
471			418267.35	1248888.31
	185° 54' 11"	25.48		
472			418242.01	1248885.69
	163° 13' 24"	57.48		
473			418186.98	1248902.28
	211° 35' 26"	13.32		
474			418175.63	1248895.3
	290° 49' 33"	19.63		
475			418182.61	1248876.95
	266° 46' 45"	62.12		
476			418179.12	1248814.93
	250° 09' 23"	48.75		

Название (номер) межевого знака	Дирекционные углы (град. мин. сек.)	Длина линии (м)	X координата	Y координата
477			418162.57	1248769.07
	244° 24' 42"	64.02		
478			418134.92	1248711.33
	238° 33' 17"	64.29		
479			418101.38	1248656.48
	221° 50' 22"	49.25		
480			418064.69	1248623.63
	217° 13' 45"	54.86		
481			418021.01	1248590.44
	201° 14' 16"	79.09		
482			417947.29	1248561.79
	185° 34' 48"	14.4		
483			417932.96	1248560.39
	147° 36' 08"	21.52		
484			417914.79	1248571.92
	176° 10' 43"	15.76		
485			417899.07	1248572.97
	182° 48' 13"	150.07		
486			417749.18	1248565.63
	172° 55' 58"	49.25		
487			417700.3	1248571.69
	172° 56' 13"	70.1		
488			417630.73	1248580.31
	169° 03' 24"	22.07		
489			417609.06	1248584.5
	140° 32' 16"	15.39		
490			417597.18	1248594.28
	93° 32' 55"	16.8		
491			417596.14	1248611.05
	127° 52' 00"	11.96		
492			417588.8	1248620.49
	170° 06' 12"	22.34		
493			417566.79	1248624.33
	198° 42' 44"	22.88		
494			417545.12	1248616.99
	184° 44' 44"	21.03		
495			417524.16	1248615.25
	159° 13' 04"	18.69		
496			417506.69	1248621.88
	96° 49' 39"	11.94		
497			417505.27	1248633.74
	41° 17' 54"	7.67		
498			417511.03	1248638.8
	3° 07' 23"	22.94		
499			417533.94	1248640.05
	31° 21' 37"	9.42		

Название (номер) межевого знака	Дирекционные углы (град. мин. сек.)	Длина линии (м)	X координата	Y координата
500			417541.98	1248644.95
	90° 00' 00"	12.92		
501			417541.98	1248657.87
	172° 46' 56"	30.64		
502			417511.58	1248661.72
	178° 51' 08"	17.47		
503			417494.11	1248662.07
	120° 19' 31"	11.39		
504			417488.36	1248671.9
	73° 56' 14"	9.4		
505			417490.96	1248680.93
	38° 06' 16"	16.43		
506			417503.89	1248691.07
	104° 54' 27"	10.85		
507			417501.1	1248701.55
	146° 38' 48"	9.91		
508			417492.82	1248707
	189° 00' 39"	96.99		
509			417397.03	1248691.81
	188° 49' 27"	20.08		
510			417377.19	1248688.73
	248° 26' 07"	186.45		
511			417308.66	1248515.33
	191° 41' 02"	41.48		
512			417268.04	1248506.93
	156° 10' 10"	45.84		
513			417226.11	1248525.45
	170° 27' 01"	40.99		
514			417185.69	1248532.25
	181° 54' 16"	68.01		
515			417117.72	1248529.99
	139° 13' 36"	20.24		
516			417102.39	1248543.21
	68° 10' 13"	22.64		
517			417110.81	1248564.23
	12° 22' 57"	29.33		
518			417139.46	1248570.52
	343° 53' 45"	32.73		
519			417170.91	1248561.44
	116° 08' 34"	20.63		
520			417161.82	1248579.96
	165° 39' 49"	31.02		
521			417131.77	1248587.64
	192° 23' 48"	35.77		
522			417096.83	1248579.96
	210° 55' 46"	94.5		

Название (номер) межевого знака	Дирекционные углы (град. мин. сек.)	Длина линии (м)	X координата	Y координата
523			417015.77	1248531.39
	217° 39' 49"	15.45		
524			417003.54	1248521.95
	176° 31' 33"	23.1		
525			416980.48	1248523.35
	181° 30' 36"	39.84		
526			416940.65	1248522.3
	208° 21' 34"	19.85		
527			416923.18	1248512.87
	227° 40' 55"	63.32		
528			416880.55	1248466.05
	226° 10' 05"	30.18		
529			416859.65	1248444.28
	275° 04' 06"	55.92		
530			416864.59	1248388.58
	244° 19' 56"	34.56		
531			416849.62	1248357.43
	227° 16' 40"	53.2		
532			416813.53	1248318.35
	223° 11' 19"	90.37		
533			416747.64	1248256.5
	198° 57' 24"	52.08		
534			416698.38	1248239.58
	180° 09' 02"	114.26		
535			416584.12	1248239.28
	177° 14' 56"	81.25		
536			416502.96	1248243.18
	174° 53' 19"	131.1		
537			416372.38	1248254.86
	185° 23' 06"	25.57		
538			416346.92	1248252.46
	239° 40' 59"	18.38		
539			416337.64	1248236.59
	181° 33' 41"	114.51		
540			416223.17	1248233.47
	272° 49' 30"	336		
541			416239.73	1247897.88
	273° 10' 08"	201.53		
542			416250.87	1247696.66
	347° 34' 36"	191.04		
543			416437.44	1247655.56
	347° 34' 30"	163.97		
544			416597.57	1247620.28
	343° 06' 19"	307.52		
545			416891.82	1247530.91
	345° 12' 02"	106.88		

Название (номер) межевого знака	Дирекционные углы (град. мин. сек.)	Длина линии (м)	X координата	Y координата
546			416995.15	1247503.61
	348° 01' 46"	130.47		
547			417122.78	1247476.55
	354° 50' 54"	27.84		
548			417150.51	1247474.05
	357° 02' 56"	27.39		
549			417177.86	1247472.64
	354° 53' 59"	356.36		
550			417532.81	1247440.96
	1° 19' 18"	43.79		
551			417576.59	1247441.97
	359° 12' 31"	73.12		
552			417649.7	1247440.96
	0° 46' 37"	175.52		
553			417825.2	1247443.34
	90° 48' 08"	5		
554			417825.13	1247448.34
	1° 26' 51"	179.33		
555			418004.4	1247452.87
	0° 27' 43"	504.93		
463			418509.31	1247456.94
556			416816.19	1248324.3
	46° 28' 06"	45.53		
557			416847.55	1248357.31
	63° 36' 38"	35.03		
558			416863.12	1248388.69
	95° 36' 03"	56.15		
559			416857.64	1248444.57
	46° 38' 36"	20.71		
560			416871.86	1248459.63
	45° 15' 46"	16.96		
561			416883.8	1248471.68
	81° 15' 14"	16.84		
562			416886.36	1248488.32
	90° 13' 37"	15.15		
563			416886.3	1248503.47
	119° 38' 07"	19.45		
564			416876.68	1248520.38
	133° 05' 15"	11.65		
565			416868.72	1248528.89
	202° 26' 42"	40.34		
566			416831.44	1248513.49
	172° 16' 24"	25.51		
567			416806.16	1248516.92
	172° 52' 19"	45.61		

Название (номер) межевого знака	Дирекционные углы (град. мин. сек.)	Длина линии (м)	X координата	Y координата
568			416760.9	1248522.58
	164° 08' 52"	38.88		
569			416723.5	1248533.2
	221° 38' 28"	25.1		
570			416704.74	1248516.52
	168° 15' 04"	264.65		
571			416445.63	1248570.41
	144° 05' 14"	101.9		
572			416363.1	1248630.18
	165° 37' 25"	37.17		
573			416327.09	1248639.41
	160° 08' 56"	71.65		
574			416259.7	1248663.74
	66° 09' 18"	28.74		
575			416271.32	1248690.03
	150° 37' 15"	20.4		
576			416253.54	1248700.04
	219° 17' 09"	11.72		
577			416244.47	1248692.62
	164° 59' 24"	22.55		
578			416222.69	1248698.46
	163° 05' 25"	32.08		
579			416192	1248707.79
	247° 51' 52"	16.56		
580			416185.76	1248692.45
	243° 11' 31"	33.75		
581			416170.54	1248662.33
	271° 07' 25"	33.15		
582			416171.19	1248629.19
	274° 25' 41"	95.98		
583			416178.6	1248533.5
	276° 37' 27"	57.91		
584			416185.28	1248475.98
	273° 52' 06"	226.35		
585			416200.55	1248250.15
	354° 29' 57"	52.99		
586			416253.3	1248245.07
	354° 34' 13"	84.02		
587			416336.94	1248237.12
	58° 23' 40"	19.14		
588			416346.97	1248253.42
	5° 33' 13"	25.42		
589			416372.27	1248255.88
	355° 03' 53"	77.3		
590			416449.28	1248249.23
	356° 42' 24"	134.73		

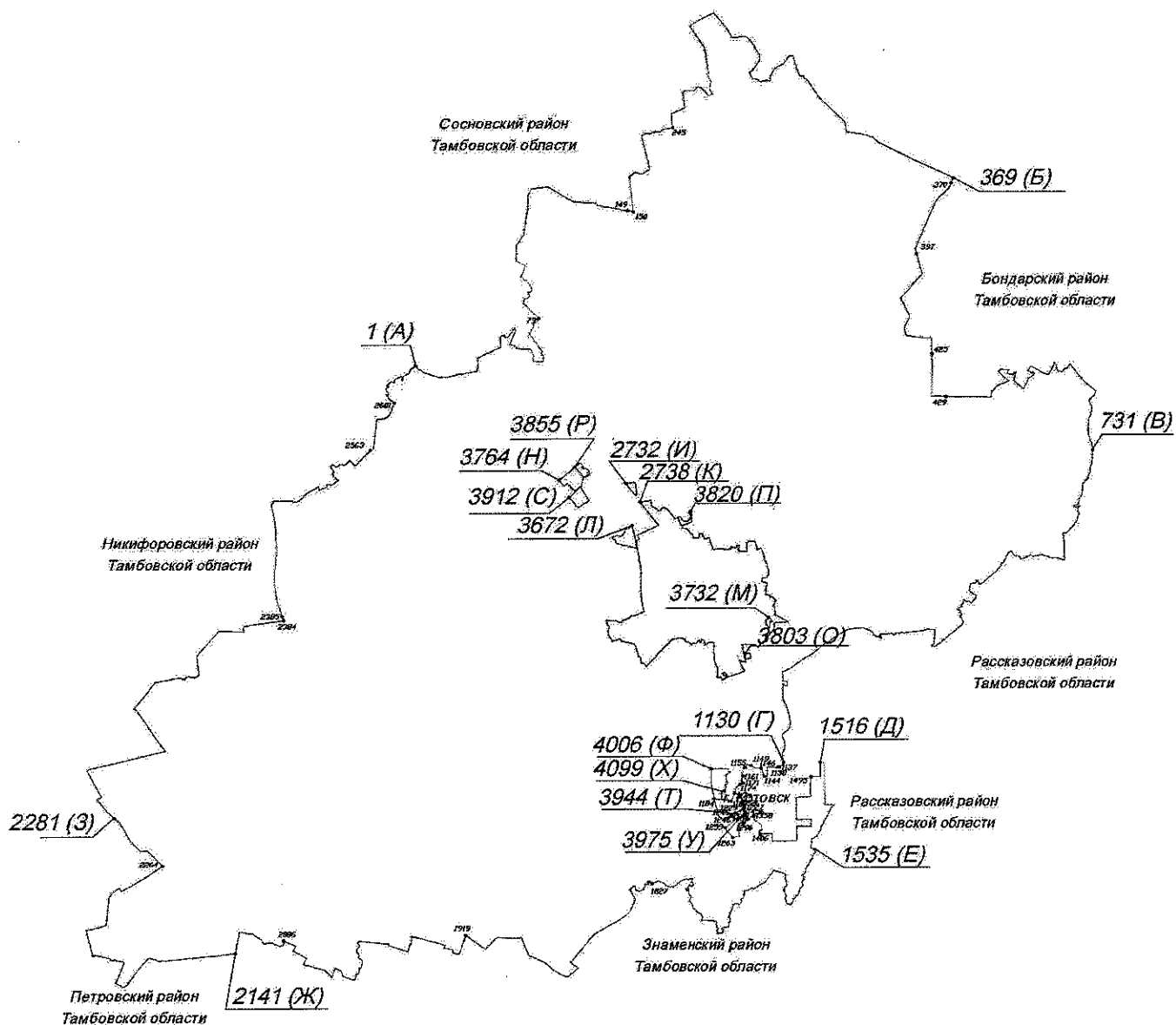
Название (номер) межевого знака	Дирекционные углы (град. мин. сек.)	Длина линии (м)	X координата	Y координата
591			416583.79	1248241.49
	359° 53' 14"	111.65		
592			416695.44	1248241.27
	18° 30' 10"	53.51		
593			416746.18	1248258.25
	42° 36' 28"	47.77		
594			416781.34	1248290.59
	44° 02' 51"	48.49		
556			416816.19	1248324.3

»;

4) приложение 348 изложить в следующей редакции:

«Приложение 348  
к Закону Тамбовской области «Об установлении границ  
и определении места нахождения представительных органов  
муниципальных образований Тамбовской области»

**Схема границ  
муниципального образования-  
Тамбовский район Тамбовской области**



**Описание границ****муниципального образования – Тамбовский район Тамбовской области****I. Участок границы с муниципальным образованием – Сосновский район Тамбовской области (от А до Б)**

Граница с муниципальным образованием – Сосновский район Тамбовской области проходит:

- от т.1(А) до т.79 по юго-западной стороне полевой дороги, затем по северной стороне лесополосы, пересекая полосу отвода а/д. "Каспий - Селezni - Сосновка", далее по меже, пересекая пастбищный участок. По северо-западной стороне лесополосы, затем по западной стороне лесополосы, далее по пастбищному участку до середины реки Челновая. По середине реки Челновая, от середины реки Челновая по меже, затем по западной стороне лесных кварталов 72, 74, далее по северо-западной стороне лесных кварталов 74, 75 Стежинского лесничества Челнавского мехлесхоза. По середине реки Челновая (квартал 75), затем в начале по юго-западной, далее по южной стороне, затем по юго-восточной стороне, далее по восточной стороне лесного квартала 75 Стежинского лесничества Челнавского мехлесхоза. По восточной стороне лесных кварталов 75, 74, далее по юго-восточной стороне лесного квартала 75 Стежинского лесничества Челнавского мехлесхоза;

- от т.79 до т.149 по северо-восточной стороне квартала N 71, далее по восточной стороне лесных кварталов N 70, 68, 66, затем по северо-восточной стороне лесного квартала N 66 Стежинского лесничества Челнавского мехлесхоза. По восточной стороне лесного квартала N 66 Стежинского лесничества Челнавского мехлесхоза, далее по меже, пересекая реку Сурава (вблизи села Сурава), затем по юго-восточной стороне лесных кварталов N 65, 64 Стежинского лесничества Челнавского мехлесхоза. По западной стороне хозяйственного леса, пересекая овраг (балка Каменный Байрак), далее по меже, затем по северо-восточной стороне лесополосы, далее по меже. По меже, далее по южной стороне лесополосы, затем по пастбищному участку (балка Ряженцев Овраг), затем по меже;

- от т.149 до т.150 по меже;

- от т.150 до т.245 по меже, затем по середине пруда Степной, далее по восточной стороне лесополосы. По ручью, протекающему по днищу балки Могилки, далее по западной стороне лесополосы, затем по меже. По ручью, протекающему по днищу балки Мазовка, далее по меже;

- от т.245 до т.369(Б) по восточной стороне, далее по южной стороне лесополосы, затем по меже и по сенокосному участку. По заболоченному и закустаренному сенокосному участку, затем по реке Поганка, далее по сенокосному участку. По западной стороне осушительного канала, затем по сенокосному участку, далее по восточной стороне лесополосы. По южной стороне лесного квартала № 98 Комсомольского лесничества Челнавского лесхоза, затем по меже пахотных угодий, далее по пастбищному участку. По заболоченному и закустаренному пастбищному участку, затем по меже пахотных угодий, далее по закустаренному и заболоченному сенокосному участку. По заболоченному пастбищному участку, пересекая полосу отвода а/д. "Тамбов - Шацк", затем по болоту, далее по меже. По сенокосному участку, пересекая реку Цна, затем по закустаренному и заболоченному сенокосному участку, далее по южной стороне лесных кварталов № 198, 199, 211, 212, 213 Перкинского лесничества Перкинского лесхоза. По северо-восточной стороне лесных кварталов № 1, 3, 11, 12, 13, 21, 22, 31, 32, далее по восточной стороне лесного квартала № 6 Голдымского лесничества Горельского лесхоза.

## **II. Участок границы с муниципальным образованием – Бондарский район Тамбовской области (от Б до В)**

Граница с муниципальным образованием – Бондарский район Тамбовской области проходит:

- от т.369(Б) до т.370 по восточной стороне лесного квартала № 32 Голдымского лесничества Горельского лесхоза;

- от т.370 до т.397 по восточной стороне лесных кварталов № 42, 51, 60, 69 Голдымского и лесному кварталу № 78 Хомутляйского лесничества Горельского лесхоза;

- от т.397 до т.425 по восточной стороне лесных кварталов № 87, 95, затем по юго-восточной стороне лесных кварталов № 95, 102, 109, далее по северо-восточной стороне лесных кварталов № 109, 116 Хомутляйского лесничества Горельского лесхоза. По восточной стороне лесных кварталов № 116, 123, затем по северной стороне лесного квартала № 132, далее по северной стороне лесных кварталов № 132, 133, затем по восточной стороне лесного квартала № 133 Хомутляйского лесничества Горельского лесхоза;

- от т.425 до т.429 по восточной стороне лесных кварталов NN 144, 155, 166, далее по северной стороне лесного квартала N 178 Хмелинского лесничества Горельского лесхоза;

- от т.429 до т.731(В) по северной стороне лесных кварталов NN 1, 2, 3 Столовского лесничества Тамбовского лесхоза, затем по закустаренному пастбищному участку, далее по северной стороне лесной полосы. По закустаренному пастбищному участку, затем по пастбищному участку, далее по меже. По северо-западной стороне полевой дороги, затем по меже, далее по закустаренному пастбищному участку и по ручью. По пастбищному участку, затем по северо-западной стороне полевой дороги, далее по меже. По пастбищному участку, пересекая ручей, далее по Кершинскому водохранилищу.

### **III. Участок границы с муниципальным образованием – Рассказовский район Тамбовской области (от В до Г)**

Граница с муниципальным образованием – Рассказовский район Тамбовской области проходит:

от т. 731(В) - в общем, южном направлении по середине Кершинского водохранилища примерно 1800 м, далее по середине реки Дальняя Керша.

Поворачивает на запад в общем, юго-западном направлении ломаной линией проходит по меже (по заболоченному сенокосному участку) примерно 5208,9 м, далее в юго-западном направлении по северной стороне кварталов 21, 20, 19, 18 Платоновского лесничества имеет протяженность 4,6 км, затем в юго-западном направлении по ломаной линии проходит по западной стороне кварталов 18, 24, 23, 31, 46, 60 Платоновского лесничества проходит расстояние примерно 8500 м, далее в том же направлении по меже (участок леса), пересекая полосу отвода автодороги "Тамбов - Пенза", а затем полосу отвода железной дороги "Москва - Саратов" и далее по меже (по лесу).

Поворачивает на север и по меже (по участку леса) доходит до полосы отвода железной дороги, а далее поворачивает на запад и по южной стороне полосы отвода железной дороги "Москва - Саратов" проходит расстояние примерно 3,8 км и доходит до приусадебных земель МО "Новолядинский поссовет" (поселок военсовхоза, переданный от Рассказовского района), огибает его с южной стороны и далее в юго-западном направлении по южной стороне полосы отвода железной дороги "Москва - Саратов" доходит до реки Цна.

Затем меняет направление на юго-восточное и по середине реки Цна доходит до пересечения с железной дорогой "ст. Цна - Котовск" и далее по восточной стороне полосы отвода железной дороги участок "ст. Цна - Котовск" проходит расстояние примерно 5925 м до т. 1130(Г).

#### **IV. Участок границы с муниципальным образованием –город Котовск Тамбовской области (от Г до Д)**

Граница с муниципальным образованием – город Котовск Тамбовской области проходит:

- от т.1130(Г) до т.1516(Д) по границе города Котовска.

#### **V. Участок границы с муниципальным образованием – Рассказовский район Тамбовской области (от Д до Е)**

Граница с муниципальным образованием – Рассказовский район Тамбовской области проходит:

- от т.1516(Д) до т.1535(Е) по южной стороне кварталов 172, 173, 174, затем по западной стороне кварталов 179, 181, 182, далее по южной стороне квартала 182 Военного лесничества Тамбовского лесхоза по западному берегу Тамбовского водохранилища, затем по плотине Тамбовского водохранилища.

#### **V. Участок границы с муниципальным образованием – Знаменский район Тамбовской области (от Е до Ж)**

Граница с муниципальным образованием – Знаменский район Тамбовской области проходит:

- от т.1535(Е) до т.1827 по юго-восточной стороне лесных кварталов NN 102, 108, 112, 115, затем по северо-восточной стороне лесного квартала N 118 Котовского лесничества Степного лесхоза до середины реки Лесной Тамбов, далее по середине реки Лесной Тамбов и по юго-восточной границе лесного квартала N 121 Котовского лесничества Степного лесхоза. По южной стороне лесного квартала N 120, затем по западной стороне лесных кварталов N 120, 116, 113, далее по юго-западной стороне лесных кварталов N 113, 109 Котовского лесничества Степного лесхоза. По меже пастбищных участков, пересекает полосу отвода а/д. "Строганово - Сухотинка - Старчики", затем по середине реки Цна, далее по пастбищному участку. По юго-восточной

стороне лесных кварталов N 43, 48 Кандауровского лесничества Степного лесхоза, затем по северо-восточной стороне полосы отвода ж/д "Тамбов - Обловка", далее пересекает полосу отвода ж/д. "Тамбов - Обловка" и по меже. По южной границе лесного квартала N 48, затем по юго-восточной стороне лесных кварталов N 48, 51, 53 Кандауровского лесничества Степного лесхоза, далее по середине реки Цна. По западной стороне лесного квартала N 52, затем по юго-западной стороне лесных кварталов N 52, 49, далее по северо-западной стороне лесного квартала N 49 Кандауровского лесничества Степного лесхоза. По юго-западной границе лесного квартала N 49 Кандауровского лесничества Степного лесхоза, затем по середине реки Липовица, далее по юго-западной стороне лесного квартала N 44 Кандауровского лесничества Степного лесхоза. По западной, затем по южной, и снова по западной, далее по северной границе лесного квартала N 39 Кандауровского лесничества Степного лесхоза. По юго-западной границе лесных кварталов N 39, 37 Кандауровского лесничества Степного лесхоза. По северо-западной, затем по северо-восточной, и снова по северо-западной, далее по юго-западной, затем по северо-западной границе лесного квартала N 37 Кандауровского лесничества Степного лесхоза. По юго-восточной стороне лесных кварталов N 37, 36, 35, 34, затем по западной границе лесного квартала N 34, далее по юго-западной границе лесных кварталов N 34, 33 Кандауровского лесничества Степного лесхоза. По юго-восточной границе лесного квартала N 33 Кандауровского лесничества Степного лесхоза, далее по середине реки Сухая Липовица;

- от т.1827 до т.1919 по реке Большая Липовица, затем по ручью, далее по меже. По пастбищному участку, пересекая реку Сухая Липовица, затем по меже заболоченного участка, пересекая полосу отвода автодороги "Каспий - Большая Липовица - с. Серебряки", далее по юго-восточной стороне лесной полосы, далее по юго-восточной стороне полевой дороги. По северо-восточной стороне лесной полосы, затем по юго-восточной стороне лесной полосы, далее по меже. По юго-западной стороне лесных полос, далее по пастбищному участку и по меже;

- от т.1919 до т.2086 по юго-восточной стороне лесополосы, затем по меже, далее по пастбищному участку. По меже, затем по юго-западной стороне лесополосы, далее по меже. По западной стороне лесополосы, затем по юго-западной стороне лесополосы, далее по меже пахотных угодий, затем по юго-западной стороне лесополосы до пруда. По середине пруда, далее по пастбищному участку, затем по пастбищному участку. По меже, затем по юго-

западной стороне лесополосы, пересекая полосу отвода автодороги "Воронеж-Тамбов", далее по меже. По западной стороне лесополосы, затем по меже пахотных угодий до реки Большая Липовица, далее по середине реки Большая Липовица и по пастбищному участку. По пастбищному участку, затем по меже, далее по восточной стороне лесополосы. По юго-западной стороне лесополосы, далее по меже, затем по юго-западной стороне лесополосы. По западной стороне лесополосы, затем по меже пахотных угодий, далее по заболоченному участку;

- от т.2086 до т.2141(Ж) по безымянному ручью, по пастбищному участку, затем по меже пахотных угодий, далее по северо-восточной стороне полевозащитной лесополосы, затем по меже, далее по северо-восточной стороне лесополосы, затем опять по меже.

#### **VI. Участок границы с муниципальным образованием – Петровский район Тамбовской области (от Ж до З)**

Граница с муниципальным образованием – Петровский район Тамбовской области проходит:

- от т.2141(Ж) до т.2264 по меже, затем по южной стороне лесополосы, далее по меже, по пастбищному участку и опять по меже. По безымянному ручью до пруда, затем по меже, далее по пастбищному участку пересекая автодорогу. По меже пахотных угодий, затем по юго-восточной стороне лесополосы, пересекает автодорогу и доходит до ручья. По безымянному

ручью до пруда, далее по середине пруда, затем по восточной стороне полевой дороги. По восточной стороне лесополосы, пересекает полосу отвода а/д. "Воронеж - Тамбов - Эксталь - Поповка - Волчки", затем по меже севернее а/д. "Воронеж - Тамбов - Эксталь - Поповка - Волчки", далее по северо-западной стороне лесополосы, затем по меже. По реке Криуша,

зачем по западной стороне полевой дороги, далее по юго-восточной стороне полевой дороги, затем по юго-восточной стороне лесополосы;

- от т.2264 до т.2281(З) по северо-восточной стороне лесополосы, далее по юго-западной стороне полевой дороги, затем по безымянному ручью, далее по меже, затем по юго-западной стороне лесной полосы.

#### **VII. Участок границы с муниципальным образованием – Никифоровский район Тамбовской области (от З до А)**

Граница с муниципальным образованием – Никифоровский район Тамбовской области проходит:

- от т.2281(3) до т.2384 по юго-западной стороне лесной полосы, далее по юго-западной стороне полевой дороги, затем по юго-восточной стороне полевой дороги. По юго-западной стороне лесной полосы пересекая полосу отвода автодороги "Орел-Тамбов", затем по северной стороне полосы отвода автомобильной дороги "Орел-Тамбов", до пересечения с автодорогой "Орел-Тамбов - Дубровка - Краснополье", далее по восточной стороне полосы отвода автодороги "Орел - Тамбов - Любезная". В общем по западной стороне лесной полосы, полевой дороги, затем по северной стороне полевой дороги, далее по южной стороне лесной полосы. Ломаной линией по меже, затем по ручью, далее по реке Малая Сурена вблизи села Воейково. По меже, далее по восточной стороне полевой дороги, затем по южной стороне полевой дороги, по северной стороне лесной полосы, далее по меже и доходит до середины пруда. По середине пруда, пересекая плотину, далее от середины пруда, по северной стороне лесной полосы, затем по южной стороне полевой дороги и опять по северной стороне лесной полосы;

- от т.2384 до т.2385 по западной стороне лесополосы;

- от т.2385 до т.2563 по восточной стороне полевой дороги, затем по пастбищному участку, пересекая ручей Криуша, далее по восточной стороне лесополос, затем по меже. По восточной стороне лесополос, затем по юго-восточной стороне полосы отвода автодороги "Каспий - Александровка", далее по меже. По ручью (балка Рогатая), пересекая автодорогу "Каспий", затем по ручью (балка Кочечная), далее по меже. По северо-западной стороне полевой дороги, затем по северо-западной стороне приусадебных земель села Красная Криуша, далее по середине реки Криуша севернее села Красная Криуша, затем по ручью (балка Криуша). По меже, пересекая пастбищный участок, далее по юго-восточной стороне лесополос до полосы отвода железной дороги "Москва-Саратов";

- от т.2563 до т.2601 пересекает полосу отвода железной дороги "Москва-Саратов", затем по восточной стороне лесной полосы, далее по южной стороне лесной полосы, затем по ручью (балка Моховой Овраг);

- от т.2601 до т.1(А) по ручью Моховой, затем от ручья Моховой по пастбищному участку, далее по меже и по пастбищному участку.

**VIII. Участок границы с муниципальным образованием – город Тамбов Тамбовской области (от И до И)**

Граница с муниципальным образованием – город Тамбов Тамбовской области проходит:

- от т.2732(И) до т.2732(И) по границе города Тамбова.

**IX. Участок границы с муниципальным образованием – город Тамбов Тамбовской области (от К до К)**

Граница с муниципальным образованием – город Тамбов Тамбовской области проходит:

- от т.2738(К) до т.2738(К) по границе города Тамбова.

**X. Участок границы с муниципальным образованием – город Тамбов Тамбовской области (от Л до Л)**

Граница с муниципальным образованием – город Тамбов Тамбовской области проходит:

- от т.3672(Л) до т.3672(Л) по границе города Тамбова.

**XI. Участок границы с муниципальным образованием – город Тамбов Тамбовской области (от М до М)**

Граница с муниципальным образованием – город Тамбов Тамбовской области проходит:

- от т.3732(М) до т.3732(М) по границе города Тамбова.

**XII. Участок границы с муниципальным образованием – город Тамбов Тамбовской области (от Н до Н)**

Граница с муниципальным образованием – город Тамбов Тамбовской области проходит:

- от т.3764(Н) до т.3764(Н) по границе города Тамбова.

**XIII. Участок границы с муниципальным образованием – город Тамбов Тамбовской области (от О до О)**

Граница с муниципальным образованием – город Тамбов Тамбовской области проходит:

- от т.3803(О) до т.3803(О) по границе города Тамбова.

**XIV. Участок границы с муниципальным образованием – город Тамбов Тамбовской области (от П до П)**

Граница с муниципальным образованием – город Тамбов Тамбовской области проходит:

- от т.3820(П) до т.3820(П) по границе города Тамбова.

**XV. Участок границы с муниципальным образованием – город Тамбов Тамбовской области (от Р до Р)**

Граница с муниципальным образованием – город Тамбов Тамбовской области проходит:

- от т.3855(Р) до т.3855(Р) по границе города Тамбова.

**VIII. Участок границы с муниципальным образованием – город Тамбов Тамбовской области (от С до С)**

Граница с муниципальным образованием – город Тамбов Тамбовской области проходит:

- от т.3912(С) до т.3912(С) по границе города Тамбова.

**IX. Участок границы с муниципальным образованием – город Котовск Тамбовской области (от Т до Т)**

Граница с муниципальным образованием – город Котовск Тамбовской области проходит:

- от т.3944(Т) до т.3944(Т) по границе города Котовска.

**X. Участок границы с муниципальным образованием – город Котовск Тамбовской области (от У до У)**

Граница с муниципальным образованием – город Котовск Тамбовской области проходит:

- от т.3975(У) до т.3975(У) по границе города Котовск.

**XI. Участок границы с муниципальным образованием – город Котовск Тамбовской области (от Ф до Ф)**

Граница с муниципальным образованием – город Котовск Тамбовской области проходит:

- от т.4006(Ф) до т.4006(Ф) по границе города Котовск.

**XII. Участок границы с муниципальным образованием – город Котовск Тамбовской области (от Х до Х)**

Граница с муниципальным образованием – город Котовск Тамбовской области проходит:

- от т.4099(Х) до т.4099(Х) по границе города Котовск.

**Каталог координат  
характерных точек границ муниципального образования-  
Тамбовский район Тамбовской области**

Название (номер) межевого знака	Дирекционные углы (град. мин. сек.)	Длина линии (м)	X координата	Y координата
1			448841.15	1225408.61
	141° 26' 56"	337.19		
2			448577.45	1225618.75
	123° 00' 45"	434.86		
3			448340.53	1225983.4
	109° 53' 07"	514.85		
4			448165.41	1226467.55
	108° 09' 58"	654.32		
5			447961.41	1227089.26
	86° 44' 50"	369.58		
6			447982.38	1227458.24
	88° 27' 04"	310.38		
7			447990.77	1227768.51
	73° 40' 33"	695.77		
8			448186.33	1228436.23
	81° 19' 59"	345.81		
9			448238.44	1228778.09
	80° 00' 05"	1134.19		
10			448435.36	1229895.05
	13° 03' 31"	440.72		
11			448864.68	1229994.63
	356° 59' 11"	424.37		
12			449288.46	1229972.32
	355° 53' 55"	148.63		
13			449436.71	1229961.69
	65° 17' 44"	779.66		
14			449762.56	1230669.99
	61° 59' 29"	228.3		
15			449869.77	1230871.55
	64° 29' 37"	365.5		
16			450027.16	1231201.43
	64° 40' 53"	511.56		
17			450245.93	1231663.85
	353° 51' 05"	499.13		
18			450742.19	1231610.39
	353° 37' 38"	240.18		
19			450980.89	1231583.73
	62° 03' 58"	386.78		
20			451162.08	1231925.45
	159° 28' 54"	44.45		
21			451120.45	1231941.03
	174° 09' 03"	61.72		
22			451059.05	1231947.32
	160° 39' 41"	47.92		
23			451013.83	1231963.19
	136° 23' 09"	43.85		

Название (номер) межевого знака	Дирекционные углы (град. мин. сек.)	Длина линии (м)	X координата	Y координата
24			450982.08	1231993.44
	117° 17' 34"	31.34		
25			450967.71	1232021.29
	77° 22' 05"	15.04		
26			450971	1232035.97
	68° 25' 08"	41.54		
27			450986.28	1232074.6
	83° 39' 55"	35.26		
28			450990.17	1232109.64
	93° 33' 15"	38.71		
29			450987.77	1232148.28
	103° 29' 28"	38.49		
30			450978.79	1232185.71
	36° 06' 26"	854.83		
31			451669.42	1232689.46
	166° 19' 31"	219.15		
32			451456.48	1232741.27
	202° 35' 25"	1111		
33			450430.72	1232314.49
	140° 08' 16"	40.19		
34			450399.87	1232340.25
	125° 28' 03"	29.42		
35			450382.8	1232364.21
	90° 40' 59"	25.16		
36			450382.5	1232389.37
	81° 15' 18"	35.45		
37			450387.89	1232424.41
	85° 42' 21"	63.97		
38			450392.68	1232488.2
	107° 22' 50"	36.09		
39			450381.9	1232522.64
	100° 13' 07"	40.47		
40			450374.72	1232562.47
	106° 25' 29"	34.98		
41			450364.83	1232596.02
	116° 44' 13"	43.25		
42			450345.37	1232634.65
	129° 45' 29"	46.36		
43			450315.72	1232670.29
	145° 25' 44"	43.28		
44			450280.08	1232694.85
	128° 41' 44"	225.63		
45			450139.02	1232870.95
	90° 20' 47"	148.85		
46			450138.12	1233019.8
	110° 16' 27"	106.32		
47			450101.28	1233119.53
	95° 09' 29"	321.45		
48			450072.38	1233439.68
	83° 57' 19"	305.69		
49			450104.57	1233743.67

Название (номер) межевого знака	Дирекционные углы (град. мин. сек.)	Длина линии (м)	X координата	Y координата
	112° 59' 44"	55.96		
50			450082.71	1233795.18
	127° 32' 59"	40.79		
51			450057.85	1233827.52
	136° 27' 47"	49.58		
52			450021.91	1233861.67
	151° 08' 53"	33.51		
53			449992.56	1233877.84
	154° 14' 37"	303.26		
54			449719.43	1234009.62
	154° 50' 17"	191.59		
55			449546.02	1234091.08
	215° 01' 01"	161.81		
56			449413.5	1233998.23
	157° 49' 02"	271.69		
57			449161.92	1234100.81
	89° 06' 45"	145.27		
58			449164.17	1234246.06
	98° 04' 15"	410.63		
59			449106.52	1234652.62
	59° 44' 49"	135.23		
60			449174.65	1234769.43
	6° 30' 49"	270.55		
61			449443.45	1234800.12
	355° 11' 00"	133.74		
62			449576.72	1234788.89
	285° 37' 08"	105.11		
63			449605.02	1234687.66
	352° 47' 03"	233.66		
64			449836.83	1234658.31
	27° 13' 53"	92.29		
65			449918.89	1234700.54
	342° 39' 44"	84.39		
66			449999.45	1234675.39
	308° 38' 45"	185.6		
67			450115.36	1234530.43
	289° 21' 13"	88.56		
68			450144.71	1234446.87
	340° 28' 03"	385.62		
69			450508.14	1234317.94
	314° 01' 44"	249.92		
70			450681.84	1234138.25
	331° 54' 11"	313.19		
71			450958.12	1233990.75
	268° 47' 14"	70.4		
72			450956.63	1233920.37
	326° 23' 24"	291.63		
73			451199.51	1233758.94
	21° 31' 39"	325.66		
74			451502.45	1233878.44
	35° 10' 47"	431.46		

Название (номер) межевого знака	Дирекционные углы (град. мин. сек.)	Длина линии (м)	X координата	Y координата
75			451855.1	1234127.02
	306° 58' 15"	171.31		
76			451958.13	1233990.15
	64° 07' 01"	394.47		
77			452130.33	1234345.05
	355° 19' 21"	246.11		
78			452375.62	1234324.98
	93° 09' 37"	133.32		
79			452368.27	1234458.1
	344° 56' 55"	61.88		
80			452428.03	1234442.03
	312° 01' 25"	371.1		
81			452676.46	1234166.35
	308° 11' 48"	212.74		
82			452808.01	1233999.16
	317° 23' 23"	242.83		
83			452986.73	1233834.76
	319° 49' 58"	378.37		
84			453275.87	1233590.7
	309° 55' 04"	308.19		
85			453473.63	1233354.33
	347° 10' 24"	218.78		
86			453686.95	1233305.76
	25° 05' 27"	200.23		
87			453868.29	1233390.67
	99° 04' 34"	157.28		
88			453843.48	1233545.98
	43° 30' 36"	337.23		
89			454088.06	1233778.16
	319° 07' 18"	178.85		
90			454223.29	1233661.11
	43° 56' 50"	66.96		
91			454271.5	1233707.58
	315° 50' 38"	67.21		
92			454319.72	1233660.76
	39° 10' 34"	105.92		
93			454401.83	1233727.67
	129° 39' 15"	110.05		
94			454331.6	1233812.4
	45° 28' 37"	89.19		
95			454394.14	1233875.99
	18° 50' 37"	216.36		
96			454598.9	1233945.87
	325° 24' 20"	128.61		
97			454704.77	1233872.85
	325° 15' 29"	84.61		
98			454774.3	1233824.63
	345° 44' 28"	197.2		
99			454965.42	1233776.06
	315° 50' 04"	305.41		
100			455184.5	1233563.27

Название (номер) межевого знака	Дирекционные углы (град. мин. сек.)	Длина линии (м)	X координата	Y координата
	340° 22' 11"	73.82		
101			455254.03	1233538.47
	289° 07' 56"	72.49		
102			455277.79	1233469.98
	234° 16' 49"	90.37		
103			455225.03	1233396.61
	324° 39' 04"	147.37		
104			455345.23	1233311.35
	326° 01' 07"	133.15		
105			455455.64	1233236.93
	302° 40' 48"	126.2		
106			455523.78	1233130.71
	31° 29' 47"	258.15		
107			455743.9	1233265.58
	16° 39' 23"	448.59		
108			456173.67	1233394.16
	19° 29' 10"	216.83		
109			456378.08	1233466.49
	296° 01' 41"	441.92		
110			456572	1233069.39
	296° 36' 27"	308.14		
111			456710.01	1232793.88
	358° 27' 51"	501.84		
112			457211.67	1232780.43
	72° 50' 14"	98		
113			457240.59	1232874.07
	0° 36' 38"	65.69		
114			457306.28	1232874.77
	333° 35' 45"	138.68		
115			457430.49	1232813.1
	358° 50' 58"	139.44		
116			457569.9	1232810.3
	352° 26' 21"	244.26		
117			457812.04	1232778.16
	33° 11' 44"	1055.56		
118			458695.34	1233356.08
	7° 00' 01"	401.32		
119			459093.67	1233404.99
	4° 10' 07"	240.33		
120			459333.36	1233422.46
	7° 14' 40"	221.72		
121			459553.31	1233450.42
	9° 23' 59"	103.66		
122			459655.58	1233467.35
	9° 23' 55"	338.88		
123			459989.91	1233522.69
	9° 23' 54"	212.13		
124			460199.19	1233557.33
	9° 46' 40"	115.23		
125			460312.75	1233576.9
	6° 58' 34"	264.71		

Название (номер) межевого знака	Дирекционные углы (град. мин. сек.)	Длина линии (м)	X координата	Y координата
126			460575.5	1233609.05
	5° 36' 50"	203.53		
127			460778.05	1233628.96
	1° 06' 55"	808.08		
128			461585.98	1233644.69
	25° 21' 02"	567.97		
129			462099.26	1233887.87
	82° 44' 38"	495.24		
130			462161.81	1234379.14
	82° 17' 51"	748.19		
131			462262.09	1235120.58
	121° 53' 27"	552.26		
132			461970.33	1235589.48
	122° 04' 08"	359.97		
133			461779.21	1235894.52
	121° 12' 45"	167.9		
134			461692.2	1236038.12
	121° 06' 39"	721.53		
135			461319.39	1236655.87
	120° 48' 08"	213.97		
136			461209.82	1236839.66
	121° 24' 07"	119.07		
137			461147.78	1236941.29
	97° 02' 30"	484.13		
138			461088.43	1237421.77
	96° 42' 35"	101.68		
139			461076.55	1237522.75
	96° 47' 12"	242.44		
140			461047.9	1237763.49
	92° 27' 56"	349.38		
141			461032.87	1238112.55
	89° 07' 35"	547.03		
142			461041.21	1238659.52
	137° 15' 22"	271.6		
143			460841.75	1238843.86
	101° 47' 59"	240.94		
144			460792.48	1239079.71
	101° 52' 22"	258.14		
145			460739.37	1239332.33
	100° 52' 14"	500.24		
146			460645.03	1239823.59
	99° 45' 27"	611.58		
147			460541.38	1240426.32
	99° 02' 25"	318.78		
148			460491.29	1240741.14
	99° 16' 13"	371.53		
149			460431.44	1241107.82
	101° 05' 55"	426.18		
150			460349.4	1241526.03
	353° 52' 22"	547.89		
151			460894.16	1241467.55

Название (номер) межевого знака	Дирекционные углы (град. мин. сек.)	Длина линии (м)	X координата	Y координата
	354° 08' 15"	1323.83		
152			462211.07	1241332.33
	353° 36' 37"	536.89		
153			462744.62	1241272.58
	354° 15' 18"	230.37		
154			462973.83	1241249.52
	354° 48' 13"	81.04		
155			463054.54	1241242.18
	74° 10' 22"	115.31		
156			463085.99	1241353.12
	67° 01' 32"	53.7		
157			463106.95	1241402.56
	58° 44' 57"	42.1		
158			463128.79	1241438.55
	44° 50' 01"	41.39		
159			463158.14	1241467.73
	31° 45' 03"	45.82		
160			463197.1	1241491.84
	37° 46' 31"	83.55		
161			463263.14	1241543.02
	43° 10' 40"	46.47		
162			463297.03	1241574.82
	55° 05' 10"	40.9		
163			463320.44	1241608.36
	69° 32' 00"	38.98		
164			463334.07	1241644.88
	95° 46' 46"	17.38		
165			463332.32	1241662.17
	110° 44' 46"	50.81		
166			463314.32	1241709.69
	115° 47' 28"	75.48		
167			463281.48	1241777.65
	108° 19' 38"	60.55		
168			463262.44	1241835.13
	90° 00' 00"	40.7		
169			463262.44	1241875.83
	105° 33' 39"	17.59		
170			463257.72	1241892.78
	117° 36' 09"	64.47		
171			463227.85	1241949.91
	113° 25' 34"	65.5		
172			463201.81	1242010.01
	117° 06' 56"	32.58		
173			463186.96	1242039.01
	102° 05' 57"	44.13		
174			463177.71	1242082.16
	93° 19' 41"	33.25		
175			463175.78	1242115.35
	78° 10' 03"	45.16		
176			463185.04	1242159.55
	74° 29' 37"	46.42		

Название (номер) межевого знака	Дирекционные углы (град. мин. сек.)	Длина линии (м)	X координата	Y координата
177			463197.45	1242204.28
	76° 27' 57"	34.31		
178			463205.48	1242237.64
	60° 50' 54"	64.21		
179			463236.76	1242293.72
	52° 54' 58"	102.27		
180			463298.43	1242375.31
	50° 58' 53"	130.42		
181			463380.54	1242476.64
	49° 23' 59"	61.2		
182			463420.37	1242523.11
	56° 22' 33"	45.74		
183			463445.7	1242561.2
	65° 46' 43"	32.37		
184			463458.98	1242590.72
	73° 31' 53"	38.8		
185			463469.98	1242627.93
	77° 08' 39"	40.85		
186			463479.07	1242667.76
	69° 11' 05"	39.82		
187			463493.22	1242704.98
	78° 17' 06"	24.97		
188			463498.29	1242729.43
	88° 10' 13"	43.53		
189			463499.68	1242772.94
	346° 12' 42"	274.15		
190			463765.93	1242707.6
	345° 01' 48"	239.79		
191			463997.58	1242645.66
	346° 04' 21"	540.36		
192			464522.05	1242515.6
	346° 36' 47"	927.37		
193			465424.22	1242300.89
	347° 21' 29"	637.03		
194			466045.81	1242161.47
	52° 49' 42"	25.44		
195			466061.18	1242181.74
	39° 54' 43"	55.81		
196			466103.99	1242217.55
	55° 01' 28"	17.06		
197			466113.77	1242231.53
	61° 51' 08"	45.17		
198			466135.08	1242271.36
	72° 22' 19"	58.84		
199			466152.9	1242327.44
	57° 19' 16"	22		
200			466164.78	1242345.96
	45° 19' 00"	43.49		
201			466195.36	1242376.88
	35° 44' 54"	44.55		
202			466231.52	1242402.91

Название (номер) межевого знака	Дирекционные углы (град. мин. сек.)	Длина линии (м)	X координата	Y координата
	119° 50' 02"	38.27		
203			466212.48	1242436.11
	108° 01' 51"	15.25		
204			466207.76	1242450.61
	90° 37' 02"	32.49		
205			466207.41	1242483.1
	70° 13' 01"	42.34		
206			466221.74	1242522.94
	72° 29' 18"	41.21		
207			466234.14	1242562.24
	88° 02' 50"	41.08		
208			466235.54	1242603.3
	98° 15' 57"	32.83		
209			466230.82	1242635.79
	107° 42' 49"	44.21		
210			466217.37	1242677.9
	116° 03' 32"	61.26		
211			466190.46	1242732.93
	117° 27' 34"	44.7		
212			466169.85	1242772.59
	102° 18' 05"	13.94		
213			466166.88	1242786.21
	90° 28' 07"	20.79		
214			466166.71	1242807
	50° 14' 25"	35.23		
215			466189.24	1242834.08
	33° 49' 35"	60.57		
216			466239.56	1242867.8
	41° 47' 31"	59.51		
217			466283.93	1242907.46
	45° 53' 27"	31.38		
218			466305.77	1242929.99
	61° 15' 35"	34.88		
219			466322.54	1242960.57
	73° 23' 35"	22.6		
220			466329	1242982.23
	93° 55' 25"	22.94		
221			466327.43	1243005.12
	107° 31' 26"	34.81		
222			466316.95	1243038.31
	112° 05' 11"	60.88		
223			466294.06	1243094.72
	36° 42' 06"	41.55		
224			466327.37	1243119.55
	34° 51' 50"	79.07		
225			466392.25	1243164.75
	99° 00' 33"	22.86		
226			466388.67	1243187.33
	120° 30' 18"	38.99		
227			466368.88	1243220.92
	121° 22' 48"	29.52		

Название (номер) межевого знака	Дирекционные углы (град. мин. сек.)	Длина линии (м)	X координата	Y координата
228			466353.51	1243246.12
	131° 11' 58"	59.32		
229			466314.44	1243290.75
	36° 04' 51"	48.07		
230			466353.29	1243319.06
	64° 11' 07"	18.44		
231			466361.32	1243335.66
	93° 46' 35"	42.36		
232			466358.53	1243377.93
	103° 44' 52"	41.91		
233			466348.57	1243418.64
	109° 24' 18"	65.19		
234			466326.91	1243480.13
	86° 36' 30"	14.71		
235			466327.78	1243494.81
	59° 52' 58"	13.93		
236			466334.77	1243506.86
	56° 32' 19"	50.06		
237			466362.37	1243548.62
	65° 01' 12"	14.07		
238			466368.31	1243561.37
	47° 09' 25"	42.65		
239			466397.31	1243592.64
	33° 15' 28"	64.35		
240			466451.12	1243627.93
	39° 30' 33"	77.44		
241			466510.87	1243677.2
	36° 52' 00"	36.69		
242			466540.22	1243699.21
	82° 37' 21"	108.87		
243			466554.2	1243807.18
	81° 52' 59"	442.94		
244			466616.74	1244245.68
	81° 32' 33"	234.1		
245			466651.17	1244477.23
	349° 57' 09"	419.69		
246			467064.42	1244404.01
	355° 24' 38"	307.82		
247			467371.25	1244379.38
	354° 50' 39"	353.87		
248			467723.69	1244347.58
	69° 39' 35"	554.95		
249			467916.59	1244867.93
	65° 09' 01"	571.72		
250			468156.85	1245386.72
	352° 55' 04"	1177.78		
251			469325.64	1245241.51
	60° 36' 17"	199.36		
252			469423.49	1245415.2
	82° 23' 11"	229.52		
253			469453.9	1245642.7

Название (номер) межевого знака	Дирекционные углы (град. мин. сек.)	Длина линии (м)	X координата	Y координата
	92° 27' 57"	211.28		
254			469444.81	1245853.78
	95° 18' 48"	298.15		
255			469417.2	1246150.65
	44° 33' 12"	254.04		
256			469598.23	1246328.88
	42° 20' 30"	173.04		
257			469726.13	1246445.43
	101° 52' 13"	237.83		
258			469677.21	1246678.17
	132° 43' 16"	431.92		
259			469384.18	1246995.49
	147° 38' 04"	111.6		
260			469289.92	1247055.23
	138° 31' 08"	156.45		
261			469172.71	1247158.86
	150° 09' 47"	126.71		
262			469062.8	1247221.9
	68° 58' 55"	358.69		
263			469191.45	1247556.73
	327° 10' 27"	138.28		
264			469307.65	1247481.77
	327° 48' 14"	139.37		
265			469425.59	1247407.51
	335° 16' 52"	126.19		
266			469540.22	1247354.74
	359° 45' 27"	248.12		
267			469788.34	1247353.69
	17° 59' 05"	168.64		
268			469948.74	1247405.76
	6° 30' 36"	203.48		
269			470150.91	1247428.83
	334° 28' 35"	218.99		
270			470348.53	1247334.47
	324° 50' 58"	159.64		
271			470479.06	1247242.56
	354° 24' 24"	177.5		
272			470655.71	1247225.26
	20° 36' 37"	114.8		
273			470763.16	1247265.67
	350° 35' 13"	517.2		
274			471273.4	1247181.08
	350° 47' 19"	460.77		
275			471728.23	1247107.32
	350° 49' 30"	532.58		
276			472254	1247022.4
	350° 22' 04"	513.79		
277			472760.55	1246936.43
	322° 01' 45"	449.21		
278			473114.67	1246660.05
	322° 05' 13"	415.99		

Название (номер) межевого знака	Дирекционные углы (град. мин. сек.)	Длина линии (м)	X координата	Y координата
279			473442.86	1246404.44
	322° 16' 50"	535.72		
280			473866.62	1246076.69
	322° 46' 23"	495.63		
281			474261.26	1245776.85
	55° 58' 52"	387.58		
282			474478.1	1246098.1
	63° 02' 48"	944.97		
283			474906.42	1246940.42
	63° 23' 25"	790.2		
284			475260.36	1247646.92
	137° 35' 31"	420.44		
285			474949.92	1247930.47
	140° 37' 34"	546.93		
286			474527.13	1248277.43
	140° 03' 32"	513.04		
287			474133.78	1248606.8
	147° 14' 31"	488.55		
288			473722.93	1248871.15
	158° 11' 16"	307.05		
289			473437.86	1248985.24
	96° 16' 55"	423.14		
290			473391.56	1249405.84
	69° 05' 01"	241.26		
291			473477.69	1249631.2
	87° 07' 44"	104.61		
292			473482.93	1249735.68
	91° 34' 27"	330.54		
293			473473.85	1250066.1
	127° 40' 57"	409.27		
294			473223.67	1250390
	148° 08' 27"	230.38		
295			473028	1250511.6
	142° 38' 40"	189.45		
296			472877.41	1250626.55
	158° 14' 03"	214.83		
297			472677.9	1250706.21
	149° 41' 21"	430.64		
298			472306.13	1250923.55
	135° 07' 41"	221.37		
299			472149.25	1251079.73
	179° 16' 33"	470		
300			471679.29	1251085.67
	215° 54' 31"	766.14		
301			471058.75	1250636.33
	224° 09' 02"	350.13		
302			470807.53	1250392.45
	220° 26' 29"	68.42		
303			470755.46	1250348.07
	154° 33' 19"	351.34		
304			470438.2	1250499.02

Название (номер) межевого знака	Дирекционные углы (град. мин. сек.)	Длина линии (м)	X координата	Y координата
	158° 48' 16"	153.64		
305			470294.95	1250554.57
	92° 40' 48"	284.03		
306			470281.67	1250838.29
	121° 07' 17"	393.46		
307			470078.31	1251175.12
	77° 25' 43"	414.19		
308			470168.46	1251579.38
	97° 22' 56"	318.16		
309			470127.58	1251894.9
	356° 29' 21"	316.8		
310			470443.79	1251875.5
	26° 53' 27"	687.16		
311			471056.65	1252186.3
	56° 39' 26"	223.76		
312			471179.64	1252373.23
	65° 29' 28"	465.8		
313			471372.87	1252797.06
	47° 43' 20"	226.45		
314			471525.21	1252964.61
	37° 35' 46"	217.62		
315			471697.64	1253097.38
	18° 36' 22"	129.22		
316			471820.11	1253138.61
	36° 52' 16"	89.96		
317			471892.08	1253192.59
	31° 53' 08"	64.82		
318			471947.12	1253226.83
	47° 54' 33"	114.66		
319			472023.98	1253311.92
	70° 33' 00"	44.09		
320			472038.66	1253353.49
	93° 00' 30"	203.12		
321			472028	1253556.33
	150° 26' 14"	95.61		
322			471944.84	1253603.5
	162° 49' 36"	416.54		
323			471546.87	1253726.49
	162° 44' 28"	376.86		
324			471186.98	1253838.3
	162° 50' 00"	224.9		
325			470972.1	1253904.68
	158° 07' 42"	372.37		
326			470626.53	1254043.4
	173° 01' 56"	109.47		
327			470517.87	1254056.68
	93° 33' 23"	118.33		
328			470510.53	1254174.78
	95° 14' 33"	156.84		
329			470496.2	1254330.96
	156° 04' 07"	190.37		

Название (номер) межевого знака	Дирекционные углы (град. мин. сек.)	Длина линии (м)	X координата	Y координата
330			470322.2	1254408.18
	93° 16' 34"	61.07		
331			470318.71	1254469.15
	130° 14' 23"	209.86		
332			470183.14	1254629.35
	146° 24' 46"	596.23		
333			469686.45	1254959.19
	142° 03' 59"	352.4		
334			469408.5	1255175.83
	146° 10' 12"	316.94		
335			469145.22	1255352.28
	145° 47' 35"	397.77		
336			468816.26	1255575.9
	131° 49' 31"	377.18		
337			468564.73	1255856.97
	131° 49' 31"	345.36		
338			468334.42	1256114.33
	135° 41' 02"	372.11		
339			468068.18	1256374.29
	133° 29' 45"	592.92		
340			467660.07	1256804.41
	134° 42' 19"	433.12		
341			467355.39	1257112.24
	130° 19' 26"	148.49		
342			467259.3	1257225.45
	130° 52' 43"	134		
343			467171.6	1257326.77
	132° 26' 42"	127.37		
344			467085.64	1257420.76
	165° 47' 17"	85.41		
345			467002.84	1257441.73
	169° 46' 13"	218.36		
346			466787.95	1257480.51
	172° 41' 10"	343.11		
347			466447.63	1257524.19
	167° 14' 56"	158.76		
348			466292.79	1257559.23
	104° 28' 44"	58.71		
349			466278.11	1257616.08
	94° 35' 51"	361.05		
350			466249.17	1257975.97
	98° 30' 37"	283.34		
351			466207.24	1258256.19
	99° 00' 27"	267.81		
352			466165.31	1258520.7
	101° 42' 36"	265.13		
353			466111.5	1258780.31
	105° 15' 01"	320.14		
354			466027.29	1259089.18
	104° 24' 33"	442.28		
355			465917.23	1259517.55

Название (номер) межевого знака	Дирекционные углы (град. мин. сек.)	Длина линии (м)	X координата	Y координата
	134° 26' 31"	558.41		
356			465526.24	1259916.23
	116° 21' 20"	726.45		
357			465203.74	1260567.17
	116° 25' 08"	552.06		
358			464958.11	1261061.58
	117° 07' 14"	531.94		
359			464715.62	1261535.03
	117° 05' 58"	500.07		
360			464487.82	1261980.2
	116° 27' 45"	687.68		
361			464181.38	1262595.83
	115° 03' 19"	444.71		
362			463993.05	1262998.69
	114° 12' 43"	357.83		
363			463846.3	1263325.04
	114° 34' 27"	346.16		
364			463702.34	1263639.85
	114° 03' 29"	317.98		
365			463572.71	1263930.21
	115° 24' 00"	492.01		
366			463361.67	1264374.66
	115° 37' 46"	344.52		
367			463212.65	1264685.28
	114° 55' 05"	736.44		
368			462902.37	1265353.17
	115° 54' 08"	209.16		
369			462811	1265541.32
	205° 15' 06"	419.13		
370			462431.92	1265362.52
	204° 06' 01"	223.57		
371			462227.84	1265271.23
	204° 13' 00"	95.39		
372			462140.84	1265232.1
	213° 26' 35"	88.77		
373			462066.77	1265183.18
	206° 59' 40"	124.7		
374			461955.66	1265126.58
	225° 35' 13"	265.12		
375			461770.12	1264937.2
	234° 11' 49"	78.84		
376			461724	1264873.26
	228° 52' 38"	237.49		
377			461567.81	1264694.36
	226° 07' 40"	276.27		
378			461376.34	1264495.2
	224° 23' 36"	116.87		
379			461292.83	1264413.44
	219° 32' 54"	200.29		
380			461138.39	1264285.91
	214° 06' 12"	108.44		

Название (номер) межевого знака	Дирекционные углы (град. мин. сек.)	Длина линии (м)	X координата	Y координата
381			461048.6	1264225.11
	211° 23' 27"	72.46		
382			460986.75	1264187.37
	204° 44' 49"	83.87		
383			460910.58	1264152.26
	200° 20' 11"	128.19		
384			460790.38	1264107.71
	201° 00' 45"	110.61		
385			460687.13	1264068.05
	206° 58' 58"	128.21		
386			460572.88	1264009.88
	207° 48' 15"	39.7		
387			460537.76	1263991.36
	203° 19' 51"	141.17		
388			460408.13	1263935.45
	203° 40' 29"	275.83		
389			460155.51	1263824.69
	203° 43' 52"	192.75		
390			459979.06	1263747.12
	203° 18' 14"	571.43		
391			459454.25	1263521.06
	204° 35' 36"	245.16		
392			459231.33	1263419.03
	207° 15' 57"	204.4		
393			459049.64	1263325.39
	202° 45' 05"	446.33		
394			458638.04	1263152.78
	202° 52' 33"	432.32		
395			458239.72	1262984.72
	203° 05' 34"	793.31		
396			457509.98	1262673.57
	167° 54' 39"	402.9		
397			457116.02	1262757.95
	163° 44' 04"	443.5		
398			456690.27	1262882.17
	164° 29' 36"	455.43		
399			456251.42	1263003.93
	164° 37' 52"	410.02		
400			455856.06	1263112.6
	163° 43' 08"	240.73		
401			455624.98	1263180.09
	220° 57' 30"	320.54		
402			455382.91	1262969.97
	220° 36' 36"	594.45		
403			454931.63	1262583.04
	220° 00' 26"	297.78		
404			454703.54	1262391.6
	221° 40' 43"	277.18		
405			454496.52	1262207.29
	222° 41' 36"	150.22		
406			454386.11	1262105.43

Название (номер) межевого знака	Дирекционные углы (град. мин. сек.)	Длина линии (м)	X координата	Y координата
	222° 16' 21"	564.34		
407			453968.52	1261725.82
	222° 05' 23"	225.47		
408			453801.2	1261574.69
	153° 05' 55"	691.53		
409			453184.5	1261887.58
	153° 29' 19"	334.63		
410			452885.06	1262036.95
	153° 20' 21"	278.38		
411			452636.28	1262161.86
	153° 23' 21"	106.49		
412			452541.07	1262209.56
	178° 58' 29"	214.57		
413			452326.53	1262213.4
	206° 49' 55"	610.42		
414			451781.83	1261937.87
	206° 01' 03"	249.95		
415			451557.21	1261828.23
	178° 42' 05"	45.89		
416			451511.33	1261829.27
	161° 00' 19"	305.24		
417			451222.71	1261928.62
	163° 04' 51"	262.87		
418			450971.22	1262005.12
	97° 24' 52"	920.53		
419			450852.43	1262917.95
	95° 19' 48"	458.17		
420			450809.87	1263374.14
	92° 37' 39"	310.21		
421			450795.65	1263684.02
	89° 51' 47"	217.44		
422			450796.17	1263901.46
	179° 37' 41"	392.96		
423			450403.22	1263904.01
	179° 25' 51"	492.33		
424			449910.91	1263908.9
	178° 14' 57"	303.08		
425			449607.97	1263918.16
	178° 38' 28"	1053.41		
426			448554.86	1263943.14
	180° 41' 43"	1079.75		
427			447475.19	1263930.04
	180° 47' 54"	1065.79		
428			446409.5	1263915.19
	91° 24' 39"	1076.67		
429			446382.99	1264991.53
	90° 58' 00"	388.87		
430			446376.43	1265380.34
	90° 52' 30"	682.27		
431			446366.01	1266062.53
	90° 13' 46"	601.91		

Название (номер) межевого знака	Дирекционные углы (град. мин. сек.)	Длина линии (м)	X координата	Y координата
432			446363.6	1266664.44
	90° 13' 39"	183.86		
433			446362.87	1266848.3
	90° 50' 52"	62.18		
434			446361.95	1266910.47
	90° 47' 34"	258.71		
435			446358.37	1267169.16
	90° 10' 46"	510.83		
436			446356.77	1267679.99
	90° 08' 49"	35.06		
437			446356.68	1267715.05
	91° 41' 24"	6.44		
438			446356.49	1267721.49
	91° 39' 31"	112.28		
439			446353.24	1267833.72
	90° 24' 21"	255.54		
440			446351.43	1268089.25
	90° 17' 35"	299.15		
441			446349.9	1268388.4
	358° 54' 50"	2.11		
442			446352.01	1268388.36
	358° 51' 18"	288.24		
443			446640.19	1268382.6
	39° 22' 13"	499.31		
444			447026.19	1268699.33
	40° 33' 43"	197.66		
445			447176.35	1268827.86
	68° 47' 35"	3.4		
446			447177.58	1268831.03
	68° 43' 16"	381.53		
447			447316.04	1269186.55
	69° 07' 01"	589.01		
448			447526	1269736.87
	309° 22' 28"	6.64		
449			447530.21	1269731.74
	309° 22' 53"	439.12		
450			447808.82	1269392.33
	311° 04' 59"	315.09		
451			448015.88	1269154.83
	311° 04' 56"	279.94		
452			448199.84	1268943.82
	35° 13' 08"	39.71		
453			448232.28	1268966.72
	35° 13' 08"	228.18		
454			448418.69	1269098.31
	95° 25' 01"	1.17		
455			448418.58	1269099.47
	95° 30' 59"	176.74		
456			448401.59	1269275.39
	95° 58' 35"	444.98		
457			448355.26	1269717.95

Название (номер) межевого знака	Дирекционные углы (град. мин. сек.)	Длина линии (м)	X координата	Y координата
	96° 28' 59"	0.44		
458			448355.21	1269718.39
	203° 23' 20"	269.82		
459			448107.56	1269611.28
	108° 37' 22"	300.94		
460			448011.46	1269896.46
	94° 09' 49"	165.14		
461			447999.47	1270061.16
	17° 25' 11"	5.71		
462			448004.92	1270062.87
	17° 24' 27"	146.71		
463			448144.91	1270106.76
	72° 09' 14"	2.15		
464			448145.57	1270108.81
	72° 01' 47"	181.32		
465			448201.51	1270281.28
	197° 54' 31"	135.32		
466			448072.75	1270239.67
	197° 54' 42"	245.1		
467			447839.53	1270164.29
	197° 36' 01"	108.77		
468			447735.85	1270131.4
	198° 54' 57"	46.33		
469			447692.02	1270116.38
	198° 13' 59"	97.83		
470			447599.1	1270085.77
	198° 14' 07"	4.54		
471			447594.79	1270084.35
	131° 46' 01"	453.5		
472			447292.71	1270422.6
	131° 38' 33"	550.46		
473			446926.94	1270833.96
	26° 44' 40"	5.71		
474			446932.04	1270836.53
	26° 47' 42"	336.56		
475			447232.46	1270988.25
	26° 47' 40"	163.05		
476			447378	1271061.75
	26° 21' 43"	396.16		
477			447732.96	1271237.66
	55° 01' 24"	242.74		
478			447872.11	1271436.56
	55° 54' 26"	318.02		
479			448050.37	1271699.92
	318° 19' 31"	2.32		
480			448052.1	1271698.38
	318° 19' 53"	25.68		
481			448071.28	1271681.31
	318° 20' 09"	175.11		
482			448202.1	1271564.9
	221° 35' 21"	1.07		

Название (номер) межевого знака	Дирекционные углы (град. мин. сек.)	Длина линии (м)	X координата	Y координата
483			448201.3	1271564.19
	221° 32' 23"	139.41		
484			448096.95	1271471.74
	307° 19' 16"	2.54		
485			448098.49	1271469.72
	307° 25' 22"	341.21		
486			448305.84	1271198.74
	307° 25' 00"	35.63		
487			448327.49	1271170.44
	33° 41' 24"	0.04		
488			448327.52	1271170.46
	35° 02' 11"	398.83		
489			448654.08	1271399.43
	34° 41' 43"	0.32		
490			448654.34	1271399.61
	117° 20' 31"	181.43		
491			448571.01	1271560.77
	119° 14' 34"	372.56		
492			448389.01	1271885.85
	119° 18' 38"	81.14		
493			448349.29	1271956.6
	119° 18' 29"	271.38		
494			448216.45	1272193.24
	118° 09' 02"	173.25		
495			448134.71	1272346
	118° 08' 59"	80.86		
496			448096.56	1272417.3
	118° 45' 37"	73.55		
497			448061.17	1272481.78
	118° 45' 30"	169.92		
498			447979.42	1272630.74
	69° 41' 02"	45.28		
499			447995.14	1272673.2
	54° 03' 38"	16.75		
500			448004.97	1272686.76
	51° 02' 57"	7.38		
501			448009.61	1272692.5
	51° 01' 24"	16.38		
502			448019.91	1272705.23
	72° 00' 12"	16.54		
503			448025.02	1272720.96
	81° 54' 37"	6.04		
504			448025.87	1272726.94
	81° 49' 11"	6.47		
505			448026.79	1272733.34
	67° 33' 05"	15.95		
506			448032.88	1272748.08
	40° 59' 46"	21.87		
507			448049.39	1272762.43
	25° 44' 09"	18.54		
508			448066.09	1272770.48

Название (номер) межевого знака	Дирекционные углы (град. мин. сек.)	Длина линии (м)	X координата	Y координата
	26° 34' 40"	20.23		
509			448084.18	1272779.53
	38° 29' 17"	10.41		
510			448092.33	1272786.01
	62° 02' 53"	10.9		
511			448097.44	1272795.64
	52° 38' 31"	6.81		
512			448101.57	1272801.05
	35° 14' 08"	26.22		
513			448122.99	1272816.18
	46° 51' 36"	14.81		
514			448133.12	1272826.99
	47° 19' 26"	22.32		
515			448148.25	1272843.4
	38° 11' 02"	21.63		
516			448165.25	1272856.77
	25° 08' 07"	23.12		
517			448186.18	1272866.59
	4° 47' 44"	2.99		
518			448189.16	1272866.84
	4° 54' 16"	15.56		
519			448204.66	1272868.17
	353° 16' 20"	16.82		
520			448221.36	1272866.2
	326° 45' 53"	13.63		
521			448232.76	1272858.73
	12° 38' 42"	24.58		
522			448256.74	1272864.11
	12° 38' 09"	20.34		
523			448276.59	1272868.56
	42° 10' 25"	28.11		
524			448297.42	1272887.43
	62° 03' 39"	36.92		
525			448314.72	1272920.05
	71° 15' 12"	23.24		
526			448322.19	1272942.06
	36° 17' 30"	28.54		
527			448345.19	1272958.95
	36° 17' 40"	27.28		
528			448367.18	1272975.1
	36° 18' 52"	6.6		
529			448372.5	1272979.01
	30° 09' 30"	28.19		
530			448396.87	1272993.17
	1° 42' 39"	8.37		
531			448405.24	1272993.42
	1° 43' 30"	11.3		
532			448416.53	1272993.76
	339° 06' 15"	15.98		
533			448431.46	1272988.06
	346° 22' 30"	26.7		

Название (номер) межевого знака	Дирекционные углы (град. мин. сек.)	Длина линии (м)	X координата	Y координата
534			448457.41	1272981.77
	8° 48' 34"	8.95		
535			448466.25	1272983.14
	40° 25' 54"	8.79		
536			448472.94	1272988.84
	55° 29' 18"	18.37		
537			448483.35	1273003.98
	45° 00' 00"	5.12		
538			448486.97	1273007.6
	44° 56' 07"	6.27		
539			448491.41	1273012.03
	22° 24' 01"	10.84		
540			448501.43	1273016.16
	7° 00' 11"	21		
541			448522.27	1273018.72
	31° 39' 32"	13.85		
542			448534.06	1273025.99
	48° 01' 44"	10.57		
543			448541.13	1273033.85
	56° 29' 59"	8.37		
544			448545.75	1273040.83
	69° 04' 55"	12.41		
545			448550.18	1273052.42
	59° 47' 16"	13.08		
546			448556.76	1273063.72
	47° 09' 25"	7.51		
547			448561.87	1273069.23
	27° 41' 58"	13.1		
548			448573.47	1273075.32
	8° 54' 18"	10.14		
549			448583.49	1273076.89
	8° 51' 29"	14.03		
550			448597.35	1273079.05
	20° 46' 45"	10.82		
551			448607.47	1273082.89
	41° 13' 27"	12.67		
552			448617	1273091.24
	7° 39' 42"	16.95		
553			448633.8	1273093.5
	342° 25' 10"	18.87		
554			448651.79	1273087.8
	357° 03' 00"	15.35		
555			448667.12	1273087.01
	12° 31' 35"	25.87		
556			448692.37	1273092.62
	24° 02' 02"	17.11		
557			448708	1273099.59
	44° 21' 54"	24.88		
558			448725.79	1273116.99
	19° 06' 18"	5.41		
559			448730.9	1273118.76

Название (номер) межевого знака	Дирекционные углы (град. мин. сек.)	Длина линии (м)	X координата	Y координата
	1° 06' 34"	20.14		
560			448751.04	1273119.15
	27° 44' 02"	17.32		
561			448766.37	1273127.21
	32° 48' 18"	17.77		
562			448781.31	1273136.84
	47° 52' 46"	17.88		
563			448793.3	1273150.1
	33° 22' 38"	9.65		
564			448801.36	1273155.41
	6° 16' 12"	16.21		
565			448817.47	1273157.18
	16° 30' 55"	13.12		
566			448830.05	1273160.91
	23° 31' 13"	23.15		
567			448851.28	1273170.15
	34° 28' 06"	22.05		
568			448869.46	1273182.63
	51° 52' 30"	35.97		
569			448891.67	1273210.93
	52° 01' 21"	27.94		
570			448908.86	1273232.95
	148° 19' 09"	37.42		
571			448877.02	1273252.6
	145° 22' 34"	121.86		
572			448776.74	1273321.84
	145° 22' 54"	42.46		
573			448741.8	1273345.96
	179° 22' 20"	215.42		
574			448526.39	1273348.32
	159° 38' 36"	173.89		
575			448363.36	1273408.81
	159° 38' 26"	120.43		
576			448250.45	1273450.71
	93° 21' 36"	318.56		
577			448231.78	1273768.72
	37° 55' 37"	217.06		
578			448403	1273902.14
	37° 55' 47"	85.42		
579			448470.38	1273954.65
	94° 27' 04"	197.53		
580			448455.05	1274151.58
	34° 02' 42"	402.18		
581			448788.3	1274376.74
	34° 02' 48"	20.5		
582			448805.29	1274388.22
	141° 39' 24"	669.58		
583			448280.13	1274803.61
	141° 53' 50"	361.66		
584			447995.54	1275026.78
	140° 59' 40"	319.45		

Название (номер) межевого знака	Дирекционные углы (град. мин. сек.)	Длина линии (м)	X координата	Y координата
585			447747.3	1275227.84
	143° 11' 27"	331.64		
586			447481.78	1275426.54
	128° 16' 03"	304.65		
587			447293.1	1275665.73
	128° 19' 09"	329.67		
588			447088.69	1275924.38
	127° 59' 39"	528.72		
589			446763.22	1276341.05
	200° 33' 20"	124.26		
590			446646.87	1276297.42
	202° 50' 26"	102.79		
591			446552.14	1276257.52
	212° 50' 55"	93.12		
592			446473.91	1276207.01
	220° 06' 17"	58.59		
593			446429.1	1276169.27
	224° 01' 38"	131.21		
594			446334.76	1276078.08
	226° 31' 45"	73.13		
595			446284.45	1276025.01
	229° 21' 26"	58.54		
596			446246.32	1275980.59
	228° 10' 02"	47.74		
597			446214.48	1275945.02
	230° 51' 02"	50.43		
598			446182.64	1275905.91
	212° 26' 27"	27.48		
599			446159.45	1275891.17
	205° 56' 51"	16.18		
600			446144.9	1275884.09
	186° 51' 08"	21.37		
601			446123.68	1275881.54
	205° 24' 28"	12.84		
602			446112.08	1275876.03
	220° 34' 01"	9.06		
603			446105.2	1275870.14
	233° 32' 16"	16.86		
604			446095.18	1275856.58
	243° 45' 44"	16.44		
605			446087.91	1275841.83
	225° 59' 20"	23.76		
606			446071.4	1275824.74
	204° 26' 18"	16.63		
607			446056.26	1275817.86
	199° 40' 33"	8.76		
608			446048.01	1275814.91
	176° 27' 33"	19.11		
609			446028.94	1275816.09
	166° 45' 44"	24.02		
610			446005.56	1275821.59

Название (номер) межевого знака	Дирекционные углы (град. мин. сек.)	Длина линии (м)	X координата	Y координата
	156° 23' 06"	13.73		
611			445992.98	1275827.09
	153° 24' 51"	12.31		
612			445981.97	1275832.6
	133° 38' 49"	11.68		
613			445973.91	1275841.05
	119° 20' 20"	8.22		
614			445969.88	1275848.22
	96° 45' 01"	6.64		
615			445969.1	1275854.81
	94° 35' 03"	11.14		
616			445968.21	1275865.91
	131° 24' 21"	5.64		
617			445964.48	1275870.14
	155° 57' 25"	7.22		
618			445957.89	1275873.08
	176° 10' 46"	6		
619			445951.9	1275873.48
	187° 44' 54"	18.25		
620			445933.82	1275871.02
	198° 19' 59"	17.8		
621			445916.92	1275865.42
	188° 01' 48"	10.52		
622			445906.5	1275863.95
	179° 26' 44"	17.57		
623			445888.93	1275864.12
	161° 22' 09"	21.29		
624			445868.76	1275870.92
	127° 30' 20"	13.88		
625			445860.31	1275881.93
	136° 14' 17"	22.58		
626			445844	1275897.55
	148° 45' 24"	11.95		
627			445833.78	1275903.75
	141° 26' 04"	30.41		
628			445810	1275922.71
	149° 24' 08"	20.67		
629			445792.21	1275933.23
	158° 37' 02"	36.09		
630			445758.6	1275946.39
	153° 13' 03"	35.33		
631			445727.06	1275962.31
	158° 57' 28"	35.59		
632			445693.84	1275975.09
	144° 40' 25"	30.59		
633			445668.88	1275992.78
	153° 25' 32"	27.03		
634			445644.71	1276004.87
	164° 55' 04"	13.95		
635			445631.24	1276008.5
	162° 13' 00"	16.4		

Название (номер) межевого знака	Дирекционные углы (град. мин. сек.)	Длина линии (м)	X координата	Y координата
636			445615.62	1276013.51
	177° 47' 13"	12.69		
637			445602.94	1276014
	160° 14' 43"	12.22		
638			445591.44	1276018.13
	149° 42' 17"	9.55		
639			445583.19	1276022.95
	168° 02' 41"	13.76		
640			445569.73	1276025.8
	174° 07' 18"	16.31		
641			445553.51	1276027.47
	186° 17' 38"	26		
642			445527.67	1276024.62
	177° 58' 25"	24.89		
643			445502.8	1276025.5
	170° 43' 29"	8.56		
644			445494.35	1276026.88
	163° 52' 54"	22.3		
645			445472.93	1276033.07
	184° 54' 05"	27.62		
646			445445.41	1276030.71
	196° 18' 02"	28.36		
647			445418.19	1276022.75
	185° 59' 02"	13.14		
648			445405.12	1276021.38
	171° 03' 52"	17.7		
649			445387.63	1276024.13
	206° 33' 54"	7.47		
650			445380.95	1276020.79
	223° 31' 03"	31.98		
651			445357.76	1275998.77
	198° 36' 11"	10.78		
652			445347.54	1275995.33
	191° 28' 12"	18.25		
653			445329.65	1275991.7
	181° 40' 47"	16.72		
654			445312.94	1275991.21
	177° 10' 41"	21.94		
655			445291.03	1275992.29
	193° 18' 38"	23.93		
656			445267.74	1275986.78
	197° 42' 45"	61.69		
657			445208.97	1275968.01
	185° 48' 47"	18.36		
658			445190.7	1275966.15
	188° 49' 06"	40.38		
659			445150.8	1275959.96
	198° 01' 13"	41.96		
660			445110.9	1275946.98
	198° 44' 10"	35.49		
661			445077.29	1275935.58

Название (номер) межевого знака	Дирекционные углы (град. мин. сек.)	Длина линии (м)	X координата	Y координата
	193° 49' 12"	14.78		
662			445062.94	1275932.05
	168° 27' 39"	17.65		
663			445045.65	1275935.58
	167° 42' 27"	34.19		
664			445012.24	1275942.86
	172° 23' 42"	22.22		
665			444990.22	1275945.8
	180° 00' 00"	10.81		
666			444979.41	1275945.8
	197° 10' 11"	11.31		
667			444968.6	1275942.46
	211° 38' 54"	59.56		
668			444917.9	1275911.21
	214° 37' 16"	53.26		
669			444874.07	1275880.95
	208° 23' 35"	35.75		
670			444842.62	1275863.95
	194° 12' 49"	17.23		
671			444825.92	1275859.72
	190° 03' 24"	38.83		
672			444787.69	1275852.94
	205° 41' 42"	20.62		
673			444769.11	1275844
	214° 28' 20"	22.76		
674			444750.35	1275831.12
	207° 25' 54"	31.34		
675			444722.53	1275816.68
	195° 04' 29"	16.99		
676			444706.12	1275812.26
	194° 21' 43"	72.53		
677			444635.86	1275794.27
	196° 27' 03"	39.55		
678			444597.93	1275783.07
	184° 42' 03"	14.4		
679			444583.58	1275781.89
	178° 21' 09"	13.57		
680			444570.02	1275782.28
	172° 39' 32"	33.89		
681			444536.41	1275786.61
	169° 33' 48"	35.77		
682			444501.23	1275793.09
	175° 17' 07"	35.89		
683			444465.46	1275796.04
	178° 27' 52"	22.02		
684			444443.45	1275796.63
	190° 47' 06"	33.61		
685			444410.43	1275790.34
	193° 47' 58"	46.96		
686			444364.83	1275779.14
	189° 32' 14"	147.08		

Название (номер) межевого знака	Дирекционные углы (град. мин. сек.)	Длина линии (м)	X координата	Y координата
687			444219.78	1275754.77
	189° 09' 39"	49.37		
688			444171.04	1275746.91
	183° 27' 04"	42.53		
689			444128.59	1275744.35
	183° 11' 04"	99.01		
690			444029.73	1275738.85
	185° 48' 09"	73.89		
691			443956.22	1275731.38
	183° 44' 54"	30.13		
692			443926.15	1275729.41
	179° 41' 05"	36.36		
693			443889.79	1275729.61
	167° 36' 30"	44.88		
694			443845.96	1275739.24
	179° 15' 31"	22.41		
695			443823.55	1275739.53
	200° 40' 57"	11.13		
696			443813.14	1275735.6
	175° 51' 52"	8.18		
697			443804.98	1275736.19
	164° 10' 08"	100.51		
698			443708.28	1275763.61
	191° 19' 39"	51.01		
699			443658.26	1275753.59
	180° 00' 00"	27.51		
700			443630.75	1275753.59
	163° 45' 39"	26		
701			443605.79	1275760.86
	154° 50' 45"	49.95		
702			443560.58	1275782.09
	165° 08' 27"	19.93		
703			443541.32	1275787.2
	183° 24' 07"	39.77		
704			443501.62	1275784.84
	169° 08' 55"	24.01		
705			443478.04	1275789.36
	155° 39' 17"	59.12		
706			443424.18	1275813.73
	156° 19' 57"	66.09		
707			443363.65	1275840.26
	168° 32' 30"	74.2		
708			443290.93	1275855
	176° 13' 49"	12.02		
709			443278.94	1275855.79
	179° 28' 54"	108.3		
710			443170.64	1275856.77
	170° 02' 32"	60.26		
711			443111.29	1275867.19
	163° 12' 53"	51.73		
712			443061.76	1275882.13

Название (номер) межевого знака	Дирекционные углы (град. мин. сек.)	Длина линии (м)	X координата	Y координата
	161° 52' 13"	59.36		
713			443005.35	1275900.6
	145° 49' 18"	32.54		
714			442978.43	1275918.88
	141° 46' 51"	64.8		
715			442927.52	1275958.97
	138° 20' 33"	35.78		
716			442900.79	1275982.75
	153° 57' 13"	28.65		
717			442875.05	1275995.33
	154° 33' 19"	31.56		
718			442846.55	1276008.89
	160° 55' 30"	33.69		
719			442814.71	1276019.9
	171° 30' 26"	30.61		
720			442784.44	1276024.42
	147° 04' 19"	28.57		
721			442760.46	1276039.95
	146° 52' 41"	27.69		
722			442737.27	1276055.08
	162° 37' 21"	20.39		
723			442717.81	1276061.17
	184° 01' 45"	19.5		
724			442698.36	1276059.8
	191° 14' 46"	35.28		
725			442663.76	1276052.92
	186° 48' 55"	21.57		
726			442642.34	1276050.36
	180° 50' 43"	52.88		
727			442589.47	1276049.58
	169° 19' 56"	65.8		
728			442524.81	1276061.76
	174° 33' 37"	76.8		
729			442448.36	1276069.04
	177° 41' 17"	48.59		
730			442399.81	1276071
	173° 10' 19"	42.14		
731			442357.97	1276076.01
	173° 09' 40"	58.62		
732			442299.77	1276082.99
	175° 47' 29"	34.88		
733			442264.98	1276085.55
	183° 25' 25"	112.03		
734			442153.15	1276078.86
	179° 23' 38"	74.69		
735			442078.46	1276079.65
	180° 13' 37"	50.51		
736			442027.95	1276079.45
	191° 24' 02"	70.57		
737			441958.77	1276065.5
	187° 24' 27"	50.34		

Название (номер) межевого знака	Дирекционные углы (град. мин. сек.)	Длина линии (м)	X координата	Y координата
738			441908.85	1276059.01
	179° 04' 15"	85.11		
739			441823.75	1276060.39
	174° 17' 30"	128.39		
740			441696	1276073.16
	174° 54' 10"	28.81		
741			441667.3	1276075.72
	180° 35' 54"	37.34		
742			441629.96	1276075.33
	199° 01' 42"	72.35		
743			441561.56	1276051.74
	204° 14' 18"	99.58		
744			441470.76	1276010.86
	198° 16' 29"	46.37		
745			441426.73	1275996.32
	186° 27' 30"	125.8		
746			441301.73	1275982.17
	200° 22' 14"	125.37		
747			441184.2	1275938.53
	195° 01' 26"	60.64		
748			441125.63	1275922.81
	192° 12' 15"	128.29		
749			441000.24	1275895.69
	185° 33' 17"	69.11		
750			440931.45	1275889
	188° 07' 35"	133.42		
751			440799.37	1275870.14
	154° 04' 53"	46.76		
752			440757.31	1275890.58
	161° 44' 12"	40.14		
753			440719.19	1275903.16
	176° 17' 43"	30.33		
754			440688.92	1275905.12
	196° 32' 10"	26.25		
755			440663.76	1275897.65
	205° 55' 48"	31.47		
756			440635.46	1275883.89
	212° 03' 21"	42.2		
757			440599.69	1275861.49
	222° 05' 18"	16.43		
758			440587.5	1275850.48
	246° 23' 58"	44.19		
759			440569.81	1275809.99
	206° 53' 07"	30.41		
760			440542.69	1275796.24
	209° 27' 18"	22.8		
761			440522.84	1275785.03
	218° 40' 27"	6.29		
762			440517.93	1275781.1
	180° 43' 43"	14.94		
763			440502.99	1275780.91

Название (номер) межевого знака	Дирекционные углы (град. мин. сек.)	Длина линии (м)	X координата	Y координата
	139° 51' 20"	16.46		
764			440490.41	1275791.52
	136° 27' 26"	10.84		
765			440482.55	1275798.99
	160° 29' 47"	10		
766			440473.12	1275802.33
	178° 15' 07"	12.79		
767			440460.34	1275802.72
	211° 29' 59"	14.3		
768			440448.15	1275795.25
	221° 37' 49"	14.19		
769			440437.54	1275785.82
	169° 00' 00"	13.42		
770			440424.37	1275788.38
	200° 45' 17"	9.45		
771			440415.53	1275785.03
	221° 15' 57"	25.62		
772			440396.27	1275768.13
	196° 39' 41"	26.05		
773			440371.31	1275760.66
	208° 07' 12"	35.43		
774			440340.06	1275743.96
	198° 56' 26"	35.12		
775			440306.84	1275732.56
	196° 06' 29"	29.05		
776			440278.93	1275724.5
	144° 15' 38"	16.83		
777			440265.27	1275734.33
	171° 27' 10"	8.54		
778			440256.82	1275735.6
	198° 38' 22"	7.98		
779			440249.26	1275733.05
	224° 29' 03"	15.71		
780			440238.05	1275722.04
	223° 38' 49"	11.68		
781			440229.6	1275713.98
	211° 35' 33"	7.5		
782			440223.21	1275710.05
	167° 32' 36"	7.74		
783			440215.65	1275711.72
	118° 13' 49"	7.7		
784			440212.01	1275718.5
	107° 15' 03"	5.97		
785			440210.24	1275724.2
	148° 35' 57"	4.72		
786			440206.21	1275726.66
	171° 40' 37"	5.46		
787			440200.81	1275727.45
	199° 28' 25"	8.55		
788			440192.75	1275724.6
	249° 07' 22"	14.62		

Название (номер) межевого знака	Дирекционные углы (град. мин. сек.)	Длина линии (м)	X координата	Y координата
789			440187.54	1275710.94
	257° 30' 37"	15.91		
790			440184.1	1275695.41
	242° 49' 44"	12.26		
791			440178.5	1275684.5
	211° 17' 55"	8.51		
792			440171.23	1275680.08
	206° 38' 40"	25.84		
793			440148.13	1275668.49
	211° 23' 37"	17.37		
794			440133.3	1275659.44
	226° 11' 48"	13.2		
795			440124.16	1275649.91
	244° 02' 34"	20.65		
796			440115.12	1275631.34
	249° 37' 36"	14.68		
797			440110.01	1275617.58
	238° 01' 54"	16.34		
798			440101.36	1275603.72
	222° 55' 07"	61.33		
799			440056.45	1275561.96
	217° 22' 00"	58.61		
800			440009.87	1275526.39
	213° 59' 54"	61.88		
801			439958.57	1275491.79
	210° 16' 16"	33.9		
802			439929.29	1275474.7
	192° 50' 27"	15.93		
803			439913.76	1275471.16
	182° 59' 20"	22.63		
804			439891.16	1275469.98
	196° 03' 46"	12.07		
805			439879.56	1275466.64
	234° 16' 31"	12.11		
806			439872.49	1275456.81
	258° 23' 35"	16.65		
807			439869.14	1275440.5
	264° 04' 40"	30.43		
808			439866	1275410.23
	245° 51' 21"	37.48		
809			439850.67	1275376.03
	228° 44' 56"	48.88		
810			439818.44	1275339.28
	216° 51' 56"	26.54		
811			439797.21	1275323.36
	203° 18' 13"	30.81		
812			439768.91	1275311.17
	184° 09' 12"	21.68		
813			439747.29	1275309.6
	200° 09' 17"	16.54		
814			439731.76	1275303.9

Название (номер) межевого знака	Дирекционные углы (град. мин. сек.)	Длина линии (м)	X координата	Y координата
	232° 32' 38"	23.27		
815			439717.61	1275285.43
	191° 46' 24"	36.12		
816			439682.25	1275278.06
	169° 54' 28"	226.9		
817			439458.86	1275317.82
	188° 54' 27"	122.25		
818			439338.08	1275298.89
	182° 03' 53"	84.1		
819			439254.03	1275295.86
	187° 31' 10"	361.67		
820			438895.47	1275248.53
	247° 21' 37"	86.56		
821			438862.15	1275168.64
	208° 14' 38"	179.22		
822			438704.27	1275083.83
	187° 06' 30"	171.32		
823			438534.27	1275062.63
	196° 39' 40"	270.73		
824			438274.91	1274985.01
	247° 45' 57"	316.18		
825			438155.27	1274692.34
	177° 25' 08"	100.81		
826			438054.56	1274696.88
	85° 18' 39"	194.5		
827			438070.46	1274890.73
	54° 01' 21"	131.48		
828			438147.7	1274997.13
	89° 29' 11"	126.09		
829			438148.83	1275123.21
	227° 09' 06"	228.26		
830			437993.6	1274955.86
	188° 36' 24"	45.57		
831			437948.54	1274949.04
	183° 13' 16"	229.04		
832			437719.86	1274936.17
	80° 49' 41"	111.61		
833			437737.65	1275046.35
	187° 20' 56"	254.63		
834			437485.11	1275013.78
	204° 40' 11"	276.65		
835			437233.71	1274898.31
	186° 30' 32"	270.56		
836			436964.89	1274867.64
	216° 52' 51"	407.55		
837			436638.9	1274623.05
	222° 38' 39"	397.38		
838			436346.6	1274353.85
	227° 39' 54"	380.05		
839			436090.65	1274072.91
	277° 35' 26"	243.7		

Название (номер) межевого знака	Дирекционные углы (град. мин. сек.)	Длина линии (м)	X координата	Y координата
840			436122.84	1273831.35
	173° 41' 39"	134.47		
841			435989.18	1273846.12
	176° 23' 28"	120.26		
842			435869.16	1273853.69
	176° 27' 52"	61.46		
843			435807.82	1273857.48
	175° 40' 01"	150.36		
844			435657.89	1273868.84
	176° 23' 00"	438.18		
845			435220.58	1273896.48
	178° 04' 54"	135.62		
846			435085.04	1273901.02
	176° 31' 02"	187.01		
847			434898.38	1273912.38
	176° 28' 28"	246.2		
848			434652.65	1273927.52
	177° 05' 00"	245.66		
849			434407.31	1273940.02
	177° 24' 09"	225.51		
850			434182.03	1273950.24
	176° 51' 29"	96.7		
851			434085.48	1273955.54
	275° 49' 36"	55.95		
852			434091.16	1273899.88
	286° 48' 56"	338.96		
853			434189.22	1273575.41
	289° 28' 43"	157.83		
854			434241.85	1273426.61
	284° 21' 48"	48.86		
855			434253.97	1273379.28
	281° 42' 24"	116.66		
856			434277.64	1273265.05
	263° 33' 29"	339.22		
857			434239.58	1272927.97
	294° 39' 17"	193.31		
858			434320.22	1272752.28
	281° 28' 16"	135.21		
859			434347.11	1272619.77
	288° 41' 07"	411.28		
860			434478.87	1272230.17
	259° 30' 27"	723.53		
861			434347.11	1271518.74
	309° 15' 37"	163.33		
862			434450.47	1271392.28
	248° 03' 27"	487.38		
863			434268.35	1270940.21
	248° 38' 28"	328.49		
864			434148.71	1270634.28
	328° 05' 30"	307.31		
865			434409.58	1270471.85

Название (номер) межевого знака	Дирекционные углы (град. мин. сек.)	Длина линии (м)	X координата	Y координата
	267° 16' 58"	311.57		
866			434394.81	1270160.63
	324° 35' 34"	445.03		
867			434757.53	1269902.79
	242° 44' 26"	251.3		
868			434642.43	1269679.4
	207° 31' 19"	871.8		
869			433869.29	1269276.55
	289° 03' 44"	86.93		
870			433897.68	1269194.39
	213° 30' 56"	172.1		
871			433754.19	1269099.36
	125° 16' 16"	83.94		
872			433705.72	1269167.89
	222° 54' 00"	708.62		
873			433186.63	1268685.52
	231° 41' 41"	468.5		
874			432896.23	1268317.88
	230° 30' 10"	360.13		
875			432667.17	1268039.98
	228° 35' 29"	200.93		
876			432534.27	1267889.28
	225° 47' 42"	100.41		
877			432464.26	1267817.3
	238° 04' 06"	330.08		
878			432289.68	1267537.17
	267° 29' 34"	94.87		
879			432285.53	1267442.39
	338° 54' 44"	313.26		
880			432577.81	1267329.68
	261° 53' 48"	115.49		
881			432561.53	1267215.34
	158° 28' 01"	137.61		
882			432433.52	1267265.85
	252° 32' 03"	500.67		
883			432283.25	1266788.26
	204° 50' 47"	84.7		
884			432206.39	1266752.67
	185° 59' 47"	431.34		
885			431777.41	1266707.61
	123° 57' 01"	92.2		
886			431725.92	1266784.09
	120° 57' 19"	402.65		
887			431518.81	1267129.39
	118° 24' 26"	136.88		
888			431453.69	1267249.79
	204° 53' 51"	145.68		
889			431321.55	1267188.46
	204° 46' 42"	72.44		
890			431255.78	1267158.1
	182° 01' 25"	11.33		

Название (номер) межевого знака	Дирекционные углы (град. мин. сек.)	Длина линии (м)	X координата	Y координата
891			431244.46	1267157.7
	205° 51' 14"	134.38		
892			431123.53	1267099.1
	218° 54' 45"	348.4		
893			430852.44	1266880.26
	308° 25' 26"	114.53		
894			430923.62	1266790.53
	313° 27' 41"	189.35		
895			431053.87	1266653.09
	219° 12' 49"	122.17		
896			430959.21	1266575.85
	307° 39' 06"	299.37		
897			431142.08	1266338.83
	208° 44' 27"	107.08		
898			431048.19	1266287.34
	130° 56' 59"	60.67		
899			431008.43	1266333.16
	220° 57' 47"	117.82		
900			430919.46	1266255.92
	194° 57' 03"	155.59		
901			430769.14	1266215.78
	308° 46' 23"	61.67		
902			430807.76	1266167.7
	210° 59' 35"	127.2		
903			430698.72	1266102.2
	141° 38' 54"	131.8		
904			430595.36	1266183.98
	216° 33' 43"	56.57		
905			430549.92	1266150.28
	300° 03' 02"	114.17		
906			430607.09	1266051.46
	218° 53' 58"	57.89		
907			430562.04	1266015.11
	216° 08' 25"	66.11		
908			430508.65	1265976.12
	277° 27' 15"	49.64		
909			430515.09	1265926.9
	216° 38' 52"	38.7		
910			430484.04	1265903.8
	209° 50' 36"	112.61		
911			430386.36	1265847.76
	118° 49' 49"	141.33		
912			430318.21	1265971.57
	62° 23' 10"	83.32		
913			430356.83	1266045.4
	153° 13' 51"	96.69		
914			430270.5	1266088.95
	242° 09' 24"	167		
915			430192.5	1265941.28
	116° 24' 12"	240.96		
916			430085.35	1266157.1

Название (номер) межевого знака	Дирекционные углы (град. мин. сек.)	Длина линии (м)	X координата	Y координата
	206° 20' 10"	251.78		
917			429859.7	1266045.4
	148° 26' 44"	132.41		
918			429746.87	1266114.69
	143° 27' 39"	196.52		
919			429588.98	1266231.69
	182° 27' 48"	26.52		
920			429562.48	1266230.55
	148° 04' 05"	95.91		
921			429481.08	1266281.28
	208° 01' 48"	218.33		
922			429288.36	1266178.68
	206° 17' 51"	71.8		
923			429223.99	1266146.87
	261° 28' 16"	80.04		
924			429212.12	1266067.72
	214° 55' 22"	27.08		
925			429189.92	1266052.22
	217° 14' 24"	116.99		
926			429096.78	1265981.42
	231° 50' 06"	137.25		
927			429011.97	1265873.51
	232° 11' 31"	250.16		
928			428858.62	1265675.87
	231° 32' 56"	375.66		
929			428625.02	1265381.68
	234° 41' 14"	222.72		
930			428496.28	1265199.94
	228° 02' 52"	230.89		
931			428341.93	1265028.23
	223° 30' 07"	346.77		
932			428090.4	1264789.52
	327° 19' 34"	130.44		
933			428200.2	1264719.1
	195° 52' 18"	240.89		
934			427968.49	1264653.22
	252° 24' 12"	48.86		
935			427953.72	1264606.65
	244° 12' 56"	74.85		
936			427921.16	1264539.25
	238° 45' 06"	103.63		
937			427867.4	1264450.65
	222° 30' 20"	98.61		
938			427794.7	1264384.02
	240° 19' 34"	81.06		
939			427754.57	1264313.59
	226° 22' 14"	156.39		
940			427646.66	1264200.39
	267° 27' 53"	282.36		
941			427634.17	1263918.31
	14° 05' 01"	122.96		

Название (номер) межевого знака	Дирекционные углы (град. мин. сек.)	Длина линии (м)	X координата	Y координата
942			427753.43	1263948.23
	56° 57' 16"	102.07		
943			427809.09	1264033.79
	6° 31' 53"	402.81		
944			428209.29	1264079.61
	4° 26' 36"	361.54		
945			428569.74	1264107.62
	3° 16' 08"	338.65		
946			428907.84	1264126.93
	266° 27' 54"	429.79		
947			428881.34	1263697.96
	44° 07' 44"	70.69		
948			428932.08	1263747.18
	269° 49' 03"	119.27		
949			428931.7	1263627.91
	266° 45' 05"	106.94		
950			428925.64	1263521.14
	258° 18' 24"	44.85		
951			428916.55	1263477.22
	228° 48' 49"	112.69		
952			428842.34	1263392.41
	264° 22' 54"	1662.94		
953			428679.54	1261737.46
	293° 41' 45"	74.42		
954			428709.45	1261669.31
	267° 09' 22"	114.48		
955			428703.77	1261554.97
	166° 25' 35"	35.45		
956			428669.31	1261563.29
	262° 47' 09"	150.74		
957			428650.38	1261413.74
	7° 11' 37"	36.26		
958			428686.35	1261418.28
	256° 53' 13"	96.79		
959			428664.39	1261324.01
	346° 12' 45"	41.33		
960			428704.53	1261314.16
	264° 36' 10"	108.76		
961			428694.3	1261205.88
	174° 02' 08"	51.01		
962			428643.57	1261211.18
	259° 35' 33"	75.45		
963			428629.94	1261136.97
	164° 20' 38"	123.47		
964			428511.05	1261170.29
	278° 17' 45"	165.3		
965			428534.9	1261006.72
	329° 17' 35"	117.14		
966			428635.62	1260946.9
	262° 46' 08"	231.66		
967			428606.46	1260717.08

Название (номер) межевого знака	Дирекционные углы (град. мин. сек.)	Длина линии (м)	X координата	Y координата
	262° 27' 34"	193.25		
968			428581.1	1260525.5
	274° 59' 04"	122		
969			428591.7	1260403.96
	8° 07' 30"	32.12		
970			428623.5	1260408.5
	257° 56' 12"	135.89		
971			428595.1	1260275.61
	255° 17' 37"	70.08		
972			428577.31	1260207.83
	347° 54' 45"	21.68		
973			428598.51	1260203.29
	263° 35' 21"	64.39		
974			428591.32	1260139.3
	267° 25' 32"	67.46		
975			428588.29	1260071.91
	271° 50' 40"	58.72		
976			428590.18	1260013.22
	156° 55' 20"	350.84		
977			428267.42	1260150.74
	286° 45' 39"	82.05		
978			428291.08	1260072.18
	284° 02' 10"	0.78		
979			428291.27	1260071.42
	0° 41' 49"	14.8		
980			428306.07	1260071.6
	6° 24' 01"	4.22		
981			428310.26	1260072.07
	290° 35' 34"	124.05		
982			428353.89	1259955.95
	20° 35' 44"	84.89		
983			428433.35	1259985.81
	288° 50' 18"	8.98		
984			428436.25	1259977.31
	289° 20' 29"	54.17		
985			428454.19	1259926.2
	197° 49' 55"	48.07		
986			428408.43	1259911.48
	111° 56' 20"	49.52		
987			428389.93	1259957.41
	203° 41' 08"	18.69		
988			428372.81	1259949.9
	202° 32' 03"	27.74		
989			428347.19	1259939.27
	234° 33' 15"	2.9		
990			428345.51	1259936.91
	255° 45' 35"	2.72		
991			428344.84	1259934.27
	272° 30' 28"	2.74		
992			428344.96	1259931.53
	280° 07' 53"	23.93		

Название (номер) межевого знака	Дирекционные углы (град. мин. сек.)	Длина линии (м)	X координата	Y координата
993			428349.17	1259907.97
	15° 39' 27"	4.37		
994			428353.38	1259909.15
	274° 55' 06"	29.86		
995			428355.94	1259879.4
	282° 57' 42"	46.81		
996			428366.44	1259833.78
	20° 39' 20"	5.39		
997			428371.48	1259835.68
	292° 23' 15"	30.14		
998			428382.96	1259807.81
	291° 08' 10"	33.42		
999			428395.01	1259776.64
	292° 36' 46"	12.59		
1000			428399.85	1259765.02
	291° 57' 50"	22.91		
1001			428408.42	1259743.77
	290° 29' 26"	19.48		
1002			428415.24	1259725.52
	301° 10' 33"	6.95		
1003			428418.84	1259719.57
	293° 29' 47"	30.83		
1004			428431.13	1259691.3
	330° 39' 24"	86.73		
1005			428506.73	1259648.8
	278° 55' 25"	123.97		
1006			428525.96	1259526.33
	342° 22' 23"	82.29		
1007			428604.39	1259501.41
	4° 22' 01"	113.34		
1008			428717.4	1259510.04
	302° 00' 19"	53.59		
1009			428745.8	1259464.6
	299° 55' 59"	72.09		
1010			428781.77	1259402.13
	298° 48' 35"	276.55		
1011			428915.04	1259159.81
	284° 56' 58"	57.22		
1012			428929.8	1259104.53
	293° 05' 07"	72.43		
1013			428958.2	1259037.9
	307° 47' 20"	42.64		
1014			428984.33	1259004.2
	286° 34' 22"	66.37		
1015			429003.26	1258940.59
	287° 54' 51"	66.45		
1016			429023.7	1258877.36
	282° 51' 24"	80		
1017			429041.5	1258799.37
	269° 18' 26"	62.86		
1018			429040.74	1258736.51

Название (номер) межевого знака	Дирекционные углы (град. мин. сек.)	Длина линии (м)	X координата	Y координата
	273° 06' 50"	84.31		
1019			429045.32	1258652.32
	288° 58' 08"	42.76		
1020			429059.22	1258611.88
	259° 41' 36"	54.55		
1021			429049.46	1258558.21
	259° 23' 31"	39.71		
1022			429042.15	1258519.18
	272° 29' 24"	56.16		
1023			429044.59	1258463.07
	279° 27' 44"	14.84		
1024			429047.03	1258448.43
	269° 08' 41"	163.47		
1025			429044.59	1258284.98
	261° 48' 27"	325.34		
1026			428998.23	1257962.96
	267° 50' 19"	129.39		
1027			428993.35	1257833.66
	256° 15' 58"	113.01		
1028			428966.52	1257723.88
	247° 49' 50"	71.13		
1029			428939.68	1257658.01
	250° 01' 44"	28.55		
1030			428929.93	1257631.18
	250° 58' 19"	74.84		
1031			428905.53	1257560.43
	250° 00' 48"	57.11		
1032			428886.01	1257506.76
	236° 59' 23"	177.44		
1033			428789.34	1257357.96
	241° 32' 39"	179.59		
1034			428703.77	1257200.07
	239° 10' 46"	104.93		
1035			428650.01	1257109.96
	240° 04' 27"	89.56		
1036			428605.33	1257032.34
	239° 28' 32"	76.04		
1037			428566.71	1256966.84
	235° 07' 37"	356.27		
1038			428363.01	1256674.55
	238° 20' 20"	181.05		
1039			428267.98	1256520.45
	235° 18' 26"	1020.44		
1040			427687.17	1255681.43
	237° 59' 50"	92.87		
1041			427637.95	1255602.67
	219° 23' 17"	73.97		
1042			427580.78	1255555.73
	230° 36' 39"	73.99		
1043			427533.83	1255498.55
	233° 49' 13"	125.71		

Название (номер) межевого знака	Дирекционные углы (град. мин. сек.)	Длина линии (м)	X координата	Y координата
1044			427459.62	1255397.08
	225° 00' 00"	137.07		
1045			427362.7	1255300.16
	236° 47' 05"	62.91		
1046			427328.24	1255247.53
	230° 57' 56"	154.51		
1047			427230.93	1255127.51
	236° 30' 40"	271.03		
1048			427081.38	1254901.47
	237° 13' 44"	438.59		
1049			426843.98	1254532.69
	237° 33' 03"	538.4		
1050			426555.1	1254078.35
	232° 47' 38"	77.02		
1051			426508.53	1254017.01
	233° 45' 53"	484.89		
1052			426221.91	1253625.9
	236° 21' 02"	450.29		
1053			425972.4	1253251.06
	237° 32' 51"	72.68		
1054			425933.4	1253189.73
	243° 50' 54"	71.29		
1055			425901.98	1253125.74
	243° 35' 22"	62.99		
1056			425873.96	1253069.32
	241° 10' 29"	73.03		
1057			425838.75	1253005.34
	251° 40' 38"	61.42		
1058			425819.44	1252947.03
	256° 48' 33"	68.06		
1059			425803.91	1252880.77
	257° 37' 08"	63.57		
1060			425790.28	1252818.68
	263° 49' 51"	44.39		
1061			425785.51	1252774.55
	177° 25' 09"	373.53		
1062			425412.36	1252791.37
	180° 35' 01"	149.25		
1063			425263.12	1252789.85
	180° 14' 30"	201.59		
1064			425061.53	1252789
	180° 35' 41"	23.12		
1065			425038.41	1252788.76
	90° 36' 37"	38.49		
1066			425038	1252827.25
	90° 30' 40"	212.98		
1067			425036.1	1253040.22
	90° 14' 28"	73.69		
1068			425035.79	1253113.91
	180° 22' 14"	293.71		
1069			424742.09	1253112.01

Название (номер) межевого знака	Дирекционные углы (град. мин. сек.)	Длина линии (м)	X координата	Y координата
	269° 23' 01"	234.2		
1070			424739.57	1252877.82
	359° 35' 06"	173.95		
1071			424913.52	1252876.56
	270° 19' 47"	88.6		
1072			424914.03	1252787.96
	178° 38' 19"	82.92		
1073			424831.13	1252789.93
	179° 58' 12"	286.28		
1074			424544.85	1252790.08
	179° 59' 15"	45.82		
1075			424499.03	1252790.09
	179° 53' 17"	158.66		
1076			424340.37	1252790.4
	179° 42' 12"	287.86		
1077			424052.51	1252791.89
	179° 17' 24"	151.7		
1078			423900.82	1252793.77
	176° 32' 41"	50.77		
1079			423850.14	1252796.83
	173° 18' 17"	50.78		
1080			423799.71	1252802.75
	169° 56' 16"	51.34		
1081			423749.16	1252811.72
	162° 06' 29"	51.4		
1082			423700.25	1252827.51
	158° 17' 58"	50.63		
1083			423653.21	1252846.23
	156° 46' 22"	55		
1084			423602.67	1252867.92
	155° 55' 28"	133.84		
1085			423480.47	1252922.52
	155° 20' 06"	88.61		
1086			423399.94	1252959.5
	155° 11' 04"	122.16		
1087			423289.06	1253010.77
	155° 29' 04"	35.76		
1088			423256.52	1253025.61
	155° 58' 25"	62.8		
1089			423199.16	1253051.18
	157° 10' 50"	54.77		
1090			423148.68	1253072.42
	157° 03' 10"	38.63		
1091			423113.11	1253087.48
	158° 36' 37"	48.34		
1092			423068.1	1253105.11
	156° 57' 08"	29.45		
1093			423041	1253116.64
	161° 28' 40"	22.85		
1094			423019.33	1253123.9
	165° 05' 28"	90.6		

Название (номер) межевого знака	Дирекционные углы (град. мин. сек.)	Длина линии (м)	X координата	Y координата
1095			422931.78	1253147.21
	165° 08' 39"	68.84		
1096			422865.24	1253164.86
	165° 24' 38"	15.32		
1097			422850.41	1253168.72
	164° 43' 41"	456.91		
1098			422409.64	1253289.07
	165° 40' 52"	107.68		
1099			422305.31	1253315.7
	166° 20' 35"	57.52		
1100			422249.42	1253329.28
	167° 09' 07"	68.54		
1101			422182.6	1253344.52
	171° 00' 12"	108.39		
1102			422075.54	1253361.47
	174° 16' 44"	86.37		
1103			421989.6	1253370.08
	180° 27' 32"	83.65		
1104			421905.95	1253369.41
	185° 49' 50"	79.93		
1105			421826.43	1253361.29
	188° 26' 18"	103.31		
1106			421724.24	1253346.13
	197° 54' 12"	32.04		
1107			421693.75	1253336.28
	201° 13' 48"	21.79		
1108			421673.44	1253328.39
	203° 08' 39"	45.57		
1109			421631.54	1253310.48
	208° 54' 21"	59.46		
1110			421579.49	1253281.74
	214° 34' 04"	86.54		
1111			421508.23	1253232.64
	217° 05' 51"	109.75		
1112			421420.69	1253166.44
	222° 29' 19"	73.91		
1113			421366.19	1253116.52
	227° 40' 39"	104.44		
1114			421295.87	1253039.3
	231° 23' 02"	59.46		
1115			421258.76	1252992.84
	234° 45' 59"	124.39		
1116			421187	1252891.24
	235° 26' 22"	90.54		
1117			421135.64	1252816.68
	236° 16' 20"	88.63		
1118			421086.43	1252742.97
	174° 30' 33"	134.4		
1119			420952.65	1252755.83
	164° 55' 26"	171.74		
1120			420786.82	1252800.5

Название (номер) межевого знака	Дирекционные углы (град. мин. сек.)	Длина линии (м)	X координата	Y координата
	156° 00' 31"	233.74		
1121			420573.27	1252895.54
	158° 03' 40"	117.55		
1122			420464.23	1252939.46
	174° 03' 13"	182.72		
1123			420282.49	1252958.39
	187° 57' 05"	172.41		
1124			420111.74	1252934.54
	194° 17' 17"	125.81		
1125			419989.82	1252903.49
	204° 32' 31"	148.59		
1126			419854.65	1252841.77
	201° 03' 14"	162.28		
1127			419703.2	1252783.47
	192° 13' 43"	171.61		
1128			419535.48	1252747.12
	170° 02' 26"	107.26		
1129			419429.84	1252765.67
	167° 50' 11"	466.25		
1130			418974.06	1252863.91
	270° 25' 06"	71.23		
1131			418974.58	1252792.68
	251° 51' 22"	47.91		
1132			418959.66	1252747.15
	175° 03' 03"	62.82		
1133			418897.07	1252752.57
	177° 20' 35"	176.89		
1134			418720.37	1252760.77
	266° 59' 17"	177.57		
1135			418711.04	1252583.45
	267° 29' 29"	90.93		
1136			418707.06	1252492.61
	174° 41' 13"	102.81		
1137			418604.69	1252502.13
	272° 24' 52"	91.39		
1138			418608.54	1252410.82
	270° 22' 32"	779.55		
1139			418613.65	1251631.29
	179° 33' 54"	270.05		
1140			418343.61	1251633.34
	177° 49' 58"	430.48		
1141			417913.44	1251649.62
	276° 05' 52"	36.53		
1142			417917.32	1251613.3
	276° 05' 50"	125.31		
1143			417930.63	1251488.7
	273° 42' 55"	55.1		
1144			417934.2	1251433.72
	339° 13' 24"	394.64		
1145			418303.18	1251293.73
	337° 34' 33"	275.55		

Название (номер) межевого знака	Дирекционные углы (град. мин. сек.)	Длина линии (м)	X координата	Y координата
1146			418557.89	1251188.62
	270° 01' 16"	463.16		
1147			418558.06	1250725.46
	305° 22' 57"	125.66		
1148			418630.82	1250623.01
	303° 07' 16"	221.23		
1149			418751.7	1250437.73
	254° 27' 44"	13.51		
1150			418748.08	1250424.71
	210° 15' 36"	11.45		
1151			418738.19	1250418.94
	289° 25' 43"	97.92		
1152			418770.76	1250326.6
	290° 25' 51"	179.5		
1153			418833.42	1250158.39
	249° 42' 50"	32.79		
1154			418822.05	1250127.63
	204° 57' 18"	227.3		
1155			418615.97	1250031.73
	276° 02' 37"	140.95		
1156			418630.81	1249891.56
	194° 55' 03"	311.89		
1157			418329.43	1249811.27
	195° 03' 07"	203.2		
1158			418133.2	1249758.5
	171° 21' 01"	76.73		
1159			418057.34	1249770.04
	154° 38' 50"	69.34		
1160			417994.68	1249799.73
	126° 40' 50"	41.15		
1161			417970.1	1249832.73
	196° 12' 40"	178.38		
1162			417798.81	1249782.93
	194° 34' 26"	31.28		
1163			417768.54	1249775.06
	245° 53' 27"	3.97		
1164			417766.92	1249771.44
	191° 54' 57"	7.6		
1165			417759.48	1249769.87
	189° 12' 08"	10.51		
1166			417749.11	1249768.19
	123° 12' 34"	2.98		
1167			417747.48	1249770.68
	190° 33' 40"	11.4		
1168			417736.27	1249768.59
	187° 11' 52"	141.67		
1169			417595.72	1249750.84
	187° 53' 08"	29.81		
1170			417566.19	1249746.75
	151° 48' 27"	132.12		
1171			417449.74	1249809.17

Название (номер) межевого знака	Дирекционные углы (град. мин. сек.)	Длина линии (м)	X координата	Y координата
	220° 43' 53"	106.59		
1172			417368.97	1249739.62
	234° 58' 59"	48.74		
1173			417341	1249699.7
	261° 30' 06"	88.92		
1174			417327.86	1249611.76
	234° 14' 52"	93.41		
1175			417273.28	1249535.95
	235° 39' 30"	123.64		
1176			417203.53	1249433.86
	235° 20' 35"	123.11		
1177			417133.52	1249332.59
	196° 49' 01"	454.59		
1178			416698.37	1249201.07
	138° 03' 23"	20.56		
1179			416683.08	1249214.81
	205° 26' 19"	663.12		
1180			416084.25	1248929.97
	288° 05' 33"	247.01		
1181			416160.96	1248695.17
	274° 45' 03"	254.27		
1182			416182.02	1248441.77
	273° 30' 11"	501.13		
1183			416212.64	1247941.58
	276° 30' 49"	281.3		
1184			416244.55	1247662.1
	163° 29' 01"	150.27		
1185			416100.48	1247704.82
	163° 52' 30"	230.19		
1186			415879.35	1247768.75
	163° 54' 00"	375.97		
1187			415518.13	1247873.01
	165° 12' 25"	90.9		
1188			415430.24	1247896.22
	163° 56' 17"	81.03		
1189			415352.37	1247918.64
	164° 05' 00"	98.24		
1190			415257.9	1247945.58
	164° 31' 53"	45.4		
1191			415214.14	1247957.69
	163° 21' 48"	77.19		
1192			415140.18	1247979.79
	160° 55' 50"	102.51		
1193			415043.3	1248013.28
	155° 20' 37"	81.64		
1194			414969.1	1248047.34
	152° 00' 11"	30.78		
1195			414941.92	1248061.79
	143° 36' 40"	36.7		
1196			414912.38	1248083.56
	133° 10' 08"	37.84		

Название (номер) межевого знака	Дирекционные углы (град. мин. сек.)	Длина линии (м)	X координата	Y координата
1197			414886.49	1248111.16
	134° 01' 15"	62.06		
1198			414843.36	1248155.79
	127° 46' 19"	27.82		
1199			414826.32	1248177.78
	118° 30' 37"	51.52		
1200			414801.73	1248223.05
	116° 48' 30"	72.7		
1201			414768.94	1248287.94
	111° 21' 12"	44.41		
1202			414752.77	1248329.3
	104° 54' 55"	27.66		
1203			414745.65	1248356.03
	91° 19' 04"	27.83		
1204			414745.01	1248383.85
	87° 05' 59"	21.15		
1205			414746.08	1248404.97
	74° 17' 58"	12.86		
1206			414749.56	1248417.35
	74° 02' 16"	23.45		
1207			414756.01	1248439.9
	71° 03' 03"	23.25		
1208			414763.56	1248461.89
	63° 40' 32"	22.37		
1209			414773.48	1248481.94
	61° 27' 08"	53.25		
1210			414798.93	1248528.72
	61° 32' 57"	150.31		
1211			414870.54	1248660.88
	61° 27' 51"	87.12		
1212			414912.16	1248737.42
	61° 19' 12"	123.6		
1213			414971.48	1248845.86
	59° 05' 43"	106.38		
1214			415026.12	1248937.14
	60° 00' 26"	103.74		
1215			415077.98	1249026.99
	61° 19' 30"	98.99		
1216			415125.48	1249113.84
	62° 15' 53"	118.46		
1217			415180.61	1249218.69
	60° 02' 26"	150.47		
1218			415255.75	1249349.05
	61° 34' 46"	44.06		
1219			415276.72	1249387.8
	60° 35' 29"	47.33		
1220			415299.96	1249429.03
	60° 13' 12"	69.06		
1221			415334.26	1249488.97
	61° 01' 40"	78.37		
1222			415372.22	1249557.53

Название (номер) межевого знака	Дирекционные углы (град. мин. сек.)	Длина линии (м)	X координата	Y координата
	62° 15' 34"	47.74		
1223			415394.44	1249599.78
	60° 13' 44"	86.44		
1224			415437.36	1249674.81
	61° 18' 13"	88.99		
1225			415480.09	1249752.87
	60° 40' 04"	209.63		
1226			415582.78	1249935.62
	152° 41' 55"	28.19		
1227			415557.73	1249948.55
	238° 04' 22"	16.32		
1228			415549.1	1249934.7
	241° 16' 54"	760.18		
1229			415183.83	1249268.03
	136° 29' 41"	73.46		
1230			415130.55	1249318.6
	144° 57' 57"	261.45		
1231			414916.47	1249468.69
	176° 43' 17"	83.23		
1232			414833.38	1249473.45
	218° 46' 32"	83.48		
1233			414768.3	1249421.17
	182° 20' 19"	90.68		
1234			414677.7	1249417.47
	270° 00' 00"	28.02		
1235			414677.7	1249389.45
	327° 11' 44"	49.71		
1236			414719.48	1249362.52
	309° 27' 44"	55.98		
1237			414755.06	1249319.3
	328° 29' 31"	110.87		
1238			414849.58	1249261.36
	304° 24' 05"	26.14		
1239			414864.35	1249239.79
	269° 40' 23"	35.05		
1240			414864.15	1249204.74
	20° 27' 59"	50.94		
1241			414911.87	1249222.55
	312° 15' 35"	35.64		
1242			414935.84	1249196.17
	292° 59' 26"	92.53		
1243			414971.98	1249110.99
	269° 07' 44"	59.86		
1244			414971.07	1249051.14
	322° 17' 44"	78.96		
1245			415033.54	1249002.85
	239° 22' 33"	53.51		
1246			415006.28	1248956.8
	148° 27' 34"	113.13		
1247			414909.86	1249015.98
	137° 20' 19"	92.18		

Название (номер) межевого знака	Дирекционные углы (град. мин. сек.)	Длина линии (м)	X координата	Y координата
1248			414842.07	1249078.45
	142° 51' 32"	181.31		
1249			414697.54	1249187.92
	275° 17' 43"	2.06		
1250			414697.73	1249185.87
	216° 45' 48"	81.64		
1251			414632.33	1249137.01
	159° 34' 27"	22.67		
1252			414611.09	1249144.92
	227° 04' 37"	145.36		
1253			414512.1	1249038.48
	228° 16' 02"	208.44		
1254			414373.35	1248882.93
	232° 23' 58"	164.55		
1255			414272.95	1248752.56
	232° 05' 56"	101.79		
1256			414210.42	1248672.24
	236° 29' 44"	83.88		
1257			414164.12	1248602.3
	248° 25' 54"	68.5		
1258			414138.94	1248538.6
	233° 12' 33"	74.04		
1259			414094.6	1248479.31
	140° 26' 47"	159.58		
1260			413971.56	1248580.93
	141° 09' 32"	188.04		
1261			413825.1	1248698.86
	141° 09' 47"	188.04		
1262			413678.63	1248816.78
	141° 25' 04"	378.87		
1263			413382.46	1249053.06
	84° 46' 05"	114.82		
1264			413392.93	1249167.4
	97° 43' 43"	1.41		
1265			413392.74	1249168.8
	88° 44' 22"	89.1		
1266			413394.7	1249257.88
	78° 55' 37"	287.51		
1267			413449.92	1249540.04
	179° 14' 19"	51.16		
1268			413398.76	1249540.72
	90° 17' 25"	25.66		
1269			413398.63	1249566.38
	358° 53' 06"	151.09		
1270			413549.69	1249563.44
	359° 15' 15"	195.88		
1271			413745.55	1249560.89
	358° 20' 46"	214.8		
1272			413960.26	1249554.69
	3° 46' 00"	158.61		
1273			414118.53	1249565.11

Название (номер) межевого знака	Дирекционные углы (град. мин. сек.)	Длина линии (м)	X координата	Y координата
	359° 38' 44"	187.58		
1274			414306.11	1249563.95
	11° 33' 00"	3.75		
1275			414309.78	1249564.7
	0° 29' 10"	64.84		
1276			414374.62	1249565.25
	337° 44' 23"	70.01		
1277			414439.41	1249538.73
	104° 17' 03"	51.03		
1278			414426.82	1249588.18
	58° 12' 03"	74.22		
1279			414465.93	1249651.26
	146° 59' 20"	1.87		
1280			414464.36	1249652.28
	143° 45' 23"	27.08		
1281			414442.52	1249668.29
	90° 51' 02"	22.9		
1282			414442.18	1249691.19
	21° 39' 51"	24.03		
1283			414464.51	1249700.06
	97° 07' 30"	16.12		
1284			414462.51	1249716.06
	5° 56' 11"	18.18		
1285			414480.59	1249717.94
	88° 21' 53"	68.68		
1286			414482.55	1249786.59
	181° 50' 06"	27.79		
1287			414454.77	1249785.7
	176° 26' 11"	78.67		
1288			414376.25	1249790.59
	54° 57' 22"	19.02		
1289			414387.17	1249806.16
	65° 18' 49"	125.22		
1290			414439.47	1249919.94
	43° 59' 53"	46.9		
1291			414473.21	1249952.52
	86° 12' 19"	7.86		
1292			414473.73	1249960.36
	50° 34' 30"	48.77		
1293			414504.7	1249998.03
	45° 19' 48"	44.19		
1294			414535.77	1250029.46
	20° 42' 34"	37.13		
1295			414570.5	1250042.59
	30° 48' 46"	61.16		
1296			414623.03	1250073.92
	54° 16' 58"	16.7		
1297			414632.78	1250087.48
	121° 07' 00"	3.21		
1298			414631.12	1250090.23
	144° 56' 46"	6.06		

Название (номер) межевого знака	Дирекционные углы (град. мин. сек.)	Длина линии (м)	X координата	Y координата
1299			414626.16	1250093.71
	58° 53' 10"	36.65		
1300			414645.1	1250125.09
	344° 51' 52"	22.25		
1301			414666.58	1250119.28
	356° 08' 23"	55.41		
1302			414721.86	1250115.55
	300° 05' 15"	49.79		
1303			414746.82	1250072.47
	36° 08' 50"	13		
1304			414757.32	1250080.14
	73° 05' 28"	69.11		
1305			414777.42	1250146.26
	21° 34' 21"	65.98		
1306			414838.78	1250170.52
	354° 42' 00"	44.28		
1307			414882.87	1250166.43
	307° 44' 35"	97.12		
1308			414942.32	1250089.63
	273° 09' 32"	56.08		
1309			414945.41	1250033.64
	337° 16' 19"	48.92		
1310			414990.53	1250014.74
	45° 31' 33"	46.99		
1311			415023.45	1250048.27
	119° 30' 39"	56.48		
1312			414995.63	1250097.42
	142° 52' 59"	58		
1313			414949.38	1250132.42
	133° 46' 29"	18.85		
1314			414936.34	1250146.03
	140° 25' 38"	18.92		
1315			414921.76	1250158.08
	164° 17' 54"	7.43		
1316			414914.61	1250160.09
	127° 28' 24"	27.15		
1317			414898.09	1250181.64
	123° 10' 07"	14.93		
1318			414889.92	1250194.14
	182° 09' 48"	85.04		
1319			414804.94	1250190.93
	194° 39' 34"	35.68		
1320			414770.42	1250181.9
	209° 35' 37"	74.74		
1321			414705.43	1250144.99
	194° 13' 36"	29.91		
1322			414676.44	1250137.64
	149° 09' 28"	25.06		
1323			414654.92	1250150.49
	118° 30' 44"	18.16		
1324			414646.25	1250166.45

Название (номер) межевого знака	Дирекционные углы (град. мин. сек.)	Длина линии (м)	X координата	Y координата
	107° 30' 50"	44.26		
1325			414632.93	1250208.66
	139° 22' 41"	30.29		
1326			414609.94	1250228.38
	37° 27' 19"	42.28		
1327			414643.5	1250254.09
	46° 52' 43"	19.41		
1328			414656.77	1250268.26
	47° 15' 26"	16.52		
1329			414667.98	1250280.39
	39° 08' 41"	12.55		
1330			414677.71	1250288.31
	39° 09' 28"	5.21		
1331			414681.75	1250291.6
	83° 58' 34"	4		
1332			414682.17	1250295.58
	86° 28' 32"	17.24		
1333			414683.23	1250312.79
	3° 24' 13"	35.2		
1334			414718.37	1250314.88
	3° 16' 12"	33.84		
1335			414752.15	1250316.81
	16° 25' 57"	36.02		
1336			414786.7	1250327
	26° 22' 25"	34.78		
1337			414817.86	1250342.45
	21° 49' 10"	23.46		
1338			414839.64	1250351.17
	37° 39' 54"	14.12		
1339			414850.82	1250359.8
	31° 50' 24"	18.73		
1340			414866.73	1250369.68
	36° 37' 47"	13.84		
1341			414877.84	1250377.94
	52° 14' 08"	27.29		
1342			414894.55	1250399.51
	59° 18' 04"	21.53		
1343			414905.54	1250418.02
	59° 34' 10"	19.17		
1344			414915.25	1250434.55
	65° 13' 57"	21.1		
1345			414924.09	1250453.71
	79° 30' 38"	21.92		
1346			414928.08	1250475.26
	71° 49' 32"	18.08		
1347			414933.72	1250492.44
	49° 33' 22"	21.72		
1348			414947.81	1250508.97
	61° 56' 54"	14.65		
1349			414954.7	1250521.9
	103° 38' 58"	7.54		

Название (номер) межевого знака	Дирекционные углы (град. мин. сек.)	Длина линии (м)	X координата	Y координата
1350			414952.92	1250529.23
	142° 42' 16"	7.81		
1351			414946.71	1250533.96
	138° 26' 06"	11.8		
1352			414937.88	1250541.79
	95° 05' 26"	6.99		
1353			414937.26	1250548.75
	52° 26' 23"	16.93		
1354			414947.58	1250562.17
	42° 51' 55"	19.93		
1355			414962.19	1250575.73
	55° 57' 28"	17.6		
1356			414972.04	1250590.31
	86° 14' 33"	17.55		
1357			414973.19	1250607.82
	96° 02' 09"	14.55		
1358			414971.66	1250622.29
	141° 38' 30"	16.32		
1359			414958.86	1250632.42
	174° 43' 39"	40.59		
1360			414918.44	1250636.15
	184° 44' 13"	97.96		
1361			414820.81	1250628.06
	168° 51' 31"	38.66		
1362			414782.88	1250635.53
	161° 09' 17"	26.93		
1363			414757.39	1250644.23
	146° 19' 04"	20.18		
1364			414740.6	1250655.42
	150° 15' 18"	25.07		
1365			414718.83	1250667.86
	151° 52' 58"	10.57		
1366			414709.51	1250672.84
	175° 28' 34"	39.3		
1367			414670.33	1250675.94
	162° 38' 34"	20.85		
1368			414650.43	1250682.16
	162° 50' 19"	62.46		
1369			414590.75	1250700.59
	124° 32' 59"	16.45		
1370			414581.42	1250714.14
	99° 28' 08"	28.63		
1371			414576.71	1250742.38
	91° 57' 19"	34		
1372			414575.55	1250776.36
	66° 12' 34"	52.75		
1373			414596.83	1250824.63
	111° 40' 17"	84.3		
1374			414565.7	1250902.97
	133° 52' 10"	201.78		
1375			414425.86	1251048.44

Название (номер) межевого знака	Дирекционные углы (град. мин. сек.)	Длина линии (м)	X координата	Y координата
	107° 58' 20"	9.79		
1376			414422.84	1251057.75
	135° 07' 40"	196.77		
1377			414283.39	1251196.58
	166° 41' 23"	157.76		
1378			414129.87	1251232.9
	157° 49' 13"	60.47		
1379			414073.87	1251255.73
	182° 11' 47"	39.4		
1380			414034.5	1251254.22
	146° 19' 49"	15.69		
1381			414021.44	1251262.92
	151° 28' 16"	65.12		
1382			413964.23	1251294.02
	223° 31' 29"	94.76		
1383			413895.52	1251228.76
	210° 24' 56"	33.16		
1384			413866.92	1251211.97
	270° 00' 00"	13.06		
1385			413866.92	1251198.91
	340° 33' 46"	11.21		
1386			413877.49	1251195.18
	17° 03' 51"	74.15		
1387			413948.38	1251216.94
	296° 28' 23"	2.78		
1388			413949.62	1251214.45
	236° 19' 40"	8.96		
1389			413944.65	1251206.99
	204° 55' 52"	29.49		
1390			413917.91	1251194.56
	237° 12' 43"	33.29		
1391			413899.88	1251166.57
	249° 08' 21"	27.94		
1392			413889.93	1251140.46
	260° 19' 52"	29.65		
1393			413884.95	1251111.23
	278° 08' 03"	39.58		
1394			413890.55	1251072.05
	235° 16' 31"	19.66		
1395			413879.35	1251055.89
	232° 37' 51"	13.31		
1396			413871.27	1251045.31
	197° 05' 58"	25.37		
1397			413847.02	1251037.85
	181° 25' 41"	24.88		
1398			413822.15	1251037.23
	165° 57' 28"	23.08		
1399			413799.76	1251042.83
	145° 58' 00"	27.77		
1400			413776.75	1251058.37
	126° 39' 24"	33.33		

Название (номер) межевого знака	Дирекционные углы (град. мин. сек.)	Длина линии (м)	X координата	Y координата
1401			413756.85	1251085.11
	128° 39' 15"	31.86		
1402			413736.95	1251109.99
	135° 00' 00"	22.85		
1403			413720.79	1251126.15
	160° 53' 53"	17.11		
1404			413704.62	1251131.75
	178° 34' 20"	49.77		
1405			413654.87	1251132.99
	200° 05' 46"	28.14		
1406			413628.44	1251123.32
	90° 00' 00"	30		
1407			413628.44	1251153.32
	90° 00' 00"	29.99		
1408			413628.44	1251183.31
	90° 49' 30"	65.28		
1409			413627.5	1251248.58
	90° 50' 02"	65.28		
1410			413626.55	1251313.85
	89° 43' 54"	81.12		
1411			413626.93	1251394.97
	89° 43' 54"	81.11		
1412			413627.31	1251476.08
	89° 49' 16"	118.47		
1413			413627.68	1251594.55
	89° 09' 49"	78.11		
1414			413628.82	1251672.65
	91° 27' 40"	83.15		
1415			413626.7	1251755.77
	90° 53' 03"	167.82		
1416			413624.11	1251923.57
	89° 18' 49"	71.8		
1417			413624.97	1251995.36
	179° 46' 26"	344.49		
1418			413280.48	1251996.72
	179° 57' 09"	204.86		
1419			413075.62	1251996.89
	88° 55' 51"	57.88		
1420			413076.7	1252054.76
	89° 04' 16"	116.6		
1421			413078.59	1252171.34
	89° 15' 07"	547.76		
1422			413085.74	1252719.05
	89° 38' 56"	26.1		
1423			413085.9	1252745.15
	89° 02' 33"	122.69		
1424			413087.95	1252867.82
	89° 16' 11"	88.67		
1425			413089.08	1252956.48
	89° 45' 59"	93.19		
1426			413089.46	1253049.67

Название (номер) межевого знака	Дирекционные углы (град. мин. сек.)	Длина линии (м)	X координата	Y координата
	89° 35' 01"	155.44		
1427			413090.59	1253205.11
	88° 18' 57"	73.49		
1428			413092.75	1253278.57
	89° 56' 34"	521.86		
1429			413093.27	1253800.43
	90° 13' 50"	29.82		
1430			413093.15	1253830.25
	4° 34' 48"	40.95		
1431			413133.97	1253833.52
	1° 03' 18"	154.8		
1432			413288.74	1253836.37
	3° 41' 22"	101.79		
1433			413390.32	1253842.92
	357° 35' 11"	87.15		
1434			413477.39	1253839.25
	358° 12' 21"	153		
1435			413630.31	1253834.46
	357° 26' 07"	8.27		
1436			413638.57	1253834.09
	359° 02' 52"	197.4		
1437			413835.94	1253830.81
	359° 13' 40"	195.91		
1438			414031.83	1253828.17
	357° 51' 59"	143.16		
1439			414174.89	1253822.84
	89° 24' 49"	147.58		
1440			414176.4	1253970.41
	89° 21' 26"	100.75		
1441			414177.53	1254071.15
	89° 21' 26"	100.74		
1442			414178.66	1254171.88
	89° 14' 05"	89.1		
1443			414179.85	1254260.97
	89° 06' 47"	115.65		
1444			414181.64	1254376.61
	89° 06' 47"	505.81		
1445			414189.47	1254882.36
	359° 20' 27"	207.71		
1446			414397.17	1254879.97
	359° 28' 08"	311.72		
1447			414708.88	1254877.08
	269° 52' 29"	100.68		
1448			414708.66	1254776.4
	269° 15' 20"	116.21		
1449			414707.15	1254660.2
	269° 20' 08"	93.15		
1450			414706.07	1254567.06
	269° 18' 27"	142.3		
1451			414704.35	1254424.77
	269° 53' 43"	164.02		

Название (номер) межевого знака	Дирекционные углы (град. мин. сек.)	Длина линии (м)	X координата	Y координата
1452			414704.05	1254260.75
	267° 55' 25"	23.74		
1453			414703.19	1254237.03
	240° 42' 14"	10.14		
1454			414698.23	1254228.19
	229° 10' 00"	31.34		
1455			414677.74	1254204.48
	242° 14' 50"	28.26		
1456			414664.58	1254179.47
	252° 46' 07"	13.1		
1457			414660.7	1254166.96
	291° 49' 32"	17.7		
1458			414667.28	1254150.53
	291° 47' 16"	7.84		
1459			414670.19	1254143.25
	299° 02' 50"	22.2		
1460			414680.97	1254123.84
	269° 49' 24"	74.64		
1461			414680.74	1254049.2
	270° 17' 16"	133.37		
1462			414681.41	1253915.83
	270° 37' 40"	104.03		
1463			414682.55	1253811.81
	358° 58' 27"	111.71		
1464			414794.24	1253809.81
	359° 00' 12"	111.53		
1465			414905.75	1253807.87
	358° 17' 39"	87.01		
1466			414992.72	1253805.28
	359° 09' 34"	38.85		
1467			415031.57	1253804.71
	359° 10' 06"	90.25		
1468			415121.81	1253803.4
	358° 28' 17"	155.57		
1469			415277.32	1253799.25
	0° 00' 00"	23.02		
1470			415300.34	1253799.25
	357° 33' 43"	102.96		
1471			415403.21	1253794.87
	358° 03' 28"	50.16		
1472			415453.34	1253793.17
	359° 30' 05"	334.39		
1473			415787.72	1253790.26
	359° 03' 07"	540.24		
1474			416327.89	1253781.32
	90° 03' 30"	39.36		
1475			416327.85	1253820.68
	90° 00' 00"	0.5		
1476			416327.85	1253821.18
	86° 38' 01"	0.17		
1477			416327.86	1253821.35

Название (номер) межевого знака	Дирекционные углы (град. мин. сек.)	Длина линии (м)	X координата	Y координата
	90° 00' 00"	3.98		
1478			416327.86	1253825.33
	90° 03' 32"	184.81		
1479			416327.67	1254010.14
	0° 00' 00"	54.41		
1480			416382.08	1254010.14
	90° 02' 24"	257.15		
1481			416381.9	1254267.29
	90° 05' 27"	391.31		
1482			416381.28	1254658.6
	90° 11' 39"	188.83		
1483			416380.64	1254847.43
	358° 51' 02"	153.04		
1484			416533.65	1254844.36
	358° 32' 48"	133.65		
1485			416667.26	1254840.97
	358° 25' 05"	177.85		
1486			416845.04	1254836.06
	0° 54' 01"	40.09		
1487			416885.13	1254836.69
	358° 25' 22"	146.05		
1488			417031.12	1254832.67
	358° 50' 35"	168.38		
1489			417199.47	1254829.27
	0° 00' 00"	169.47		
1490			417368.94	1254829.27
	88° 00' 39"	37.74		
1491			417370.25	1254866.99
	3° 28' 22"	18.98		
1492			417389.2	1254868.14
	0° 00' 00"	101.32		
1493			417490.52	1254868.14
	359° 38' 31"	120.03		
1494			417610.55	1254867.39
	0° 15' 44"	281.86		
1495			417892.41	1254868.68
	90° 37' 48"	32.74		
1496			417892.05	1254901.42
	90° 05' 57"	86.73		
1497			417891.9	1254988.15
	89° 44' 10"	93.35		
1498			417892.33	1255081.5
	90° 14' 58"	98.74		
1499			417891.9	1255180.24
	89° 44' 56"	98.16		
1500			417892.33	1255278.4
	90° 04' 11"	82.32		
1501			417892.23	1255360.72
	89° 40' 43"	76.69		
1502			417892.66	1255437.41
	90° 38' 42"	134.11		

Название (номер) межевого знака	Дирекционные углы (град. мин. сек.)	Длина линии (м)	X координата	Y координата
1503			417891.15	1255571.51
	89° 34' 50"	23.22		
1504			417891.32	1255594.73
	89° 34' 36"	32.48		
1505			417891.56	1255627.21
	339° 28' 01"	96.31		
1506			417981.75	1255593.43
	359° 02' 03"	64.07		
1507			418045.81	1255592.35
	357° 35' 17"	61.3		
1508			418107.06	1255589.77
	358° 59' 23"	110.02		
1509			418217.06	1255587.83
	358° 42' 08"	95.36		
1510			418312.4	1255585.67
	358° 49' 40"	84.56		
1511			418396.94	1255583.94
	358° 37' 13"	89.29		
1512			418486.2	1255581.79
	359° 28' 15"	163.54		
1513			418649.73	1255580.28
	359° 21' 35"	96.64		
1514			418746.36	1255579.2
	359° 08' 18"	128.99		
1515			418875.34	1255577.26
	0° 09' 21"	80.89		
1516			418956.23	1255577.48
	89° 52' 42"	334.53		
1517			418956.94	1255912.01
	180° 07' 18"	1068.09		
1518			417888.85	1255909.74
	180° 11' 26"	522.99		
1519			417365.86	1255908
	182° 46' 22"	87.85		
1520			417278.11	1255903.75
	179° 24' 13"	393		
1521			416885.13	1255907.84
	178° 15' 09"	591.21		
1522			416294.19	1255925.87
	182° 04' 23"	491.22		
1523			415803.29	1255908.1
	89° 44' 57"	742.25		
1524			415806.54	1256650.34
	214° 36' 22"	104.96		
1525			415720.15	1256590.73
	230° 20' 51"	272.92		
1526			415545.99	1256380.6
	204° 28' 15"	671.83		
1527			414934.51	1256102.31
	210° 02' 50"	933.85		
1528			414126.16	1255634.72

Название (номер) межевого знака	Дирекционные углы (град. мин. сек.)	Длина линии (м)	X координата	Y координата
	174° 13' 43"	169.35		
1529			413957.67	1255651.75
	211° 37' 06"	624.69		
1530			413425.71	1255324.25
	246° 27' 15"	450.18		
1531			413245.87	1254911.55
	176° 43' 42"	265.47		
1532			412980.83	1254926.7
	196° 02' 57"	287.6		
1533			412704.44	1254847.19
	171° 31' 54"	134.93		
1534			412570.98	1254867.06
	108° 28' 10"	319.67		
1535			412469.71	1255170.26
	203° 15' 36"	49.1		
1536			412424.6	1255150.87
	163° 44' 55"	171.05		
1537			412260.38	1255198.74
	211° 31' 41"	279.97		
1538			412021.74	1255052.34
	209° 43' 49"	150.09		
1539			411891.41	1254977.91
	192° 12' 35"	117.26		
1540			411776.8	1254953.11
	232° 11' 57"	21.67		
1541			411763.52	1254935.99
	202° 58' 51"	34.91		
1542			411731.38	1254922.36
	172° 23' 24"	71.21		
1543			411660.8	1254931.79
	218° 46' 40"	27.34		
1544			411639.49	1254914.67
	311° 32' 44"	20.54		
1545			411653.11	1254899.3
	339° 01' 49"	44.9		
1546			411695.04	1254883.23
	306° 51' 19"	15.72		
1547			411704.47	1254870.65
	221° 39' 02"	16.82		
1548			411691.9	1254859.47
	192° 52' 50"	37.64		
1549			411655.21	1254851.08
	202° 57' 48"	44.78		
1550			411613.98	1254833.61
	181° 26' 36"	55.58		
1551			411558.42	1254832.21
	211° 16' 22"	22.89		
1552			411538.86	1254820.33
	181° 11' 42"	16.78		
1553			411522.08	1254819.98
	216° 06' 58"	64.01		

Название (номер) межевого знака	Дирекционные углы (град. мин. сек.)	Длина линии (м)	X координата	Y координата
1554			411470.37	1254782.25
	215° 17' 13"	156.66		
1555			411342.49	1254691.75
	215° 02' 11"	227.02		
1556			411156.61	1254561.42
	201° 43' 43"	205.75		
1557			410965.48	1254485.25
	187° 22' 10"	212.44		
1558			410754.79	1254458
	219° 42' 27"	337.46		
1559			410495.18	1254242.41
	137° 28' 37"	97.19		
1560			410423.55	1254308.1
	138° 15' 34"	121.76		
1561			410332.7	1254389.16
	210° 06' 26"	116.32		
1562			410232.07	1254330.81
	213° 23' 55"	77.43		
1563			410167.43	1254288.19
	209° 32' 18"	57.42		
1564			410117.47	1254259.88
	209° 41' 03"	83.26		
1565			410045.14	1254218.65
	197° 35' 59"	53.15		
1566			409994.48	1254202.58
	174° 20' 47"	38.98		
1567			409955.69	1254206.42
	155° 16' 31"	48.46		
1568			409911.67	1254226.69
	157° 52' 24"	56.58		
1569			409859.26	1254248
	160° 19' 16"	50.84		
1570			409811.39	1254265.12
	177° 55' 18"	48.25		
1571			409763.17	1254266.87
	188° 07' 55"	46.94		
1572			409716.7	1254260.23
	200° 20' 30"	33.17		
1573			409685.6	1254248.7
	224° 31' 57"	59.79		
1574			409642.98	1254206.77
	236° 14' 38"	93.71		
1575			409590.91	1254128.86
	221° 41' 19"	68.31		
1576			409539.9	1254083.43
	208° 19' 18"	61.13		
1577			409486.09	1254054.43
	199° 26' 57"	99.68		
1578			409392.1	1254021.24
	196° 36' 43"	86.78		
1579			409308.94	1253996.43

Название (номер) межевого знака	Дирекционные углы (град. мин. сек.)	Длина линии (м)	X координата	Y координата
	191° 07' 11"	83.32		
1580			409227.18	1253980.36
	193° 10' 51"	56.7		
1581			409171.97	1253967.43
	199° 39' 00"	62.33		
1582			409113.27	1253946.47
	208° 32' 19"	63.63		
1583			409057.37	1253916.07
	215° 46' 01"	50.81		
1584			409016.14	1253886.37
	221° 57' 46"	55.92		
1585			408974.56	1253848.98
	257° 16' 41"	22.21		
1586			408969.67	1253827.32
	342° 08' 47"	33.04		
1587			409001.12	1253817.19
	290° 14' 30"	45.44		
1588			409016.84	1253774.56
	234° 08' 57"	15.52		
1589			409007.75	1253761.98
	181° 08' 52"	17.47		
1590			408990.28	1253761.63
	173° 20' 31"	27.08		
1591			408963.38	1253764.77
	184° 11' 18"	23.82		
1592			408939.62	1253763.03
	220° 14' 47"	23.81		
1593			408921.45	1253747.65
	220° 26' 56"	87.24		
1594			408855.06	1253691.05
	206° 25' 50"	66.72		
1595			408795.31	1253661.35
	184° 25' 34"	49.76		
1596			408745.7	1253657.51
	272° 02' 29"	78.32		
1597			408748.49	1253579.24
	194° 12' 38"	277.53		
1598			408479.45	1253511.11
	220° 36' 09"	186.84		
1599			408337.59	1253389.51
	270° 40' 31"	148.51		
1600			408339.34	1253241.01
	298° 40' 52"	203.11		
1601			408436.82	1253062.82
	337° 32' 11"	224.97		
1602			408644.72	1252976.86
	348° 41' 40"	74.83		
1603			408718.1	1252962.19
	356° 57' 50"	59.47		
1604			408777.49	1252959.04
	13° 07' 58"	53.83		

Название (номер) межевого знака	Дирекционные углы (град. мин. сек.)	Длина линии (м)	X координата	Y координата
1605			408829.91	1252971.27
	20° 46' 09"	89.68		
1606			408913.76	1253003.07
	9° 41' 03"	58.14		
1607			408971.07	1253012.85
	354° 48' 15"	77.19		
1608			409047.94	1253005.86
	343° 24' 41"	89.32		
1609			409133.54	1252980.36
	334° 23' 38"	158.47		
1610			409276.45	1252911.87
	338° 00' 19"	76.5		
1611			409347.38	1252883.22
	348° 03' 06"	48.93		
1612			409395.25	1252873.09
	358° 22' 26"	86.33		
1613			409481.55	1252870.64
	37° 18' 40"	18.44		
1614			409496.22	1252881.82
	72° 58' 17"	35.82		
1615			409506.71	1252916.07
	15° 54' 33"	80.3		
1616			409583.93	1252938.08
	332° 36' 12"	32.66		
1617			409612.93	1252923.05
	0° 00' 00"	35.29		
1618			409648.22	1252923.05
	67° 33' 45"	17.4		
1619			409654.86	1252939.13
	79° 13' 03"	56.02		
1620			409665.34	1252994.16
	66° 40' 43"	55.17		
1621			409687.18	1253044.82
	43° 19' 20"	42.02		
1622			409717.75	1253073.65
	10° 29' 29"	95.94		
1623			409812.09	1253091.12
	355° 39' 55"	57.82		
1624			409869.74	1253086.75
	343° 29' 43"	270.58		
1625			410129.17	1253009.88
	352° 36' 21"	67.83		
1626			410196.44	1253001.15
	359° 33' 22"	113.55		
1627			410309.99	1253000.27
	354° 33' 38"	55.28		
1628			410365.02	1252995.03
	349° 19' 27"	108.45		
1629			410471.59	1252974.94
	4° 37' 26"	101.84		
1630			410573.1	1252983.15

Название (номер) межевого знака	Дирекционные углы (град. мин. сек.)	Длина линии (м)	X координата	Y координата
	351° 58' 50"	77.63		
1631			410649.97	1252972.32
	286° 30' 38"	875.36		
1632			410898.74	1252133.05
	218° 21' 27"	288.29		
1633			410672.68	1251954.15
	216° 13' 23"	427.5		
1634			410327.81	1251701.53
	218° 47' 43"	416.03		
1635			410003.56	1251440.87
	239° 27' 00"	274.27		
1636			409864.15	1251204.67
	244° 27' 56"	121.59		
1637			409811.74	1251094.96
	238° 01' 13"	587.82		
1638			409500.42	1250596.35
	232° 43' 59"	31.16		
1639			409481.55	1250571.55
	326° 22' 05"	90.22		
1640			409556.67	1250521.58
	298° 08' 02"	40.02		
1641			409575.54	1250486.29
	268° 38' 01"	29.36		
1642			409574.84	1250456.94
	231° 30' 33"	37.05		
1643			409551.78	1250427.94
	216° 46' 32"	44.93		
1644			409515.79	1250401.04
	202° 04' 27"	55.8		
1645			409464.08	1250380.07
	117° 35' 55"	17.35		
1646			409456.04	1250395.45
	233° 42' 25"	21.25		
1647			409443.46	1250378.32
	275° 26' 58"	29.48		
1648			409446.26	1250348.97
	306° 58' 48"	35.43		
1649			409467.57	1250320.67
	238° 52' 13"	123.68		
1650			409403.63	1250214.8
	262° 23' 25"	102.93		
1651			409390	1250112.78
	258° 37' 17"	168.23		
1652			409356.81	1249947.86
	186° 48' 41"	188.61		
1653			409169.53	1249925.49
	187° 26' 38"	264.29		
1654			408907.47	1249891.25
	231° 45' 28"	262.48		
1655			408745	1249685.1
	235° 14' 32"	41.68		

Название (номер) межевого знака	Дирекционные углы (град. мин. сек.)	Длина линии (м)	X координата	Y координата
1656			408721.24	1249650.86
	138° 29' 20"	121.78		
1657			408630.05	1249731.57
	197° 43' 12"	97.58		
1658			408537.1	1249701.87
	214° 13' 23"	281.43		
1659			408304.4	1249543.59
	309° 28' 39"	202.79		
1660			408433.33	1249387.06
	265° 25' 52"	109.72		
1661			408424.59	1249277.69
	260° 37' 41"	36.48		
1662			408418.65	1249241.7
	255° 12' 39"	154.66		
1663			408379.17	1249092.16
	192° 50' 34"	166.64		
1664			408216.7	1249055.12
	193° 55' 07"	209.15		
1665			408013.69	1249004.81
	205° 37' 43"	67.05		
1666			407953.24	1248975.81
	200° 07' 35"	146.24		
1667			407815.93	1248925.49
	199° 11' 19"	133.93		
1668			407689.44	1248881.47
	199° 07' 56"	82.11		
1669			407611.87	1248854.56
	201° 37' 47"	128.92		
1670			407492.03	1248807.04
	205° 51' 44"	89.7		
1671			407411.31	1248767.91
	240° 54' 33"	106.36		
1672			407359.6	1248674.97
	97° 28' 00"	64.49		
1673			407351.22	1248738.91
	46° 50' 39"	61.3		
1674			407393.15	1248783.63
	94° 56' 49"	56.82		
1675			407388.25	1248840.24
	174° 32' 35"	157.95		
1676			407231.02	1248855.26
	192° 27' 23"	58.32		
1677			407174.07	1248842.68
	179° 16' 58"	83.87		
1678			407090.21	1248843.73
	202° 49' 32"	119.79		
1679			406979.8	1248797.26
	195° 24' 25"	132.83		
1680			406851.74	1248761.97
	189° 27' 10"	170.18		
1681			406683.87	1248734.02

Название (номер) межевого знака	Дирекционные углы (град. мин. сек.)	Длина линии (м)	X координата	Y координата
	258° 49' 49"	28.86		
1682			406678.28	1248705.71
	246° 02' 32"	48.17		
1683			406658.72	1248661.69
	262° 51' 45"	39.44		
1684			406653.82	1248622.56
	269° 30' 19"	40.54		
1685			406653.47	1248582.02
	260° 54' 37"	70.77		
1686			406642.29	1248512.14
	270° 42' 18"	142.22		
1687			406644.04	1248369.93
	241° 11' 20"	71.77		
1688			406609.45	1248307.04
	224° 40' 26"	44.72		
1689			406577.65	1248275.6
	203° 02' 54"	33.03		
1690			406547.26	1248262.67
	174° 26' 24"	28.8		
1691			406518.6	1248265.46
	142° 25' 49"	28.65		
1692			406495.89	1248282.93
	117° 11' 57"	28.29		
1693			406482.96	1248308.09
	92° 57' 29"	26.94		
1694			406481.57	1248334.99
	80° 03' 05"	46.48		
1695			406489.6	1248380.77
	136° 38' 21"	17.3		
1696			406477.02	1248392.65
	172° 17' 26"	20.8		
1697			406456.41	1248395.44
	205° 19' 22"	122.53		
1698			406345.65	1248343.03
	196° 04' 12"	66.9		
1699			406281.36	1248324.51
	200° 14' 30"	45.44		
1700			406238.73	1248308.79
	233° 33' 10"	38.23		
1701			406216.02	1248278.04
	253° 24' 31"	51.41		
1702			406201.34	1248228.77
	267° 20' 30"	60.15		
1703			406198.55	1248168.68
	277° 16' 56"	60.59		
1704			406206.23	1248108.58
	307° 39' 19"	127.55		
1705			406284.15	1248007.6
	271° 14' 52"	16.07		
1706			406284.5	1247991.53
	229° 18' 11"	46.08		

Название (номер) межевого знака	Дирекционные углы (град. мин. сек.)	Длина линии (м)	X координата	Y координата
1707			406254.45	1247956.59
	170° 51' 04"	41.76		
1708			406213.22	1247963.23
	185° 24' 51"	25.97		
1709			406187.37	1247960.78
	229° 07' 01"	24.03		
1710			406171.64	1247942.61
	264° 14' 19"	34.77		
1711			406168.15	1247908.02
	309° 59' 33"	28.27		
1712			406186.32	1247886.36
	337° 49' 51"	50.94		
1713			406233.49	1247867.14
	4° 28' 53"	53.62		
1714			406286.95	1247871.33
	15° 28' 52"	47.13		
1715			406332.37	1247883.91
	346° 39' 32"	21.19		
1716			406352.99	1247879.02
	298° 10' 11"	22.2		
1717			406363.47	1247859.45
	30° 25' 57"	51.05		
1718			406407.49	1247885.31
	34° 57' 35"	52.44		
1719			406450.47	1247915.36
	47° 11' 11"	122.88		
1720			406533.98	1248005.5
	317° 12' 13"	154.28		
1721			406647.19	1247900.68
	261° 57' 37"	59.99		
1722			406638.8	1247841.28
	352° 21' 34"	86.72		
1723			406724.75	1247829.75
	45° 47' 49"	106.25		
1724			406798.83	1247905.92
	295° 09' 24"	69.87		
1725			406828.53	1247842.68
	347° 30' 51"	93.76		
1726			406920.07	1247822.41
	27° 15' 15"	116.74		
1727			407023.85	1247875.87
	326° 07' 40"	120.36		
1728			407123.78	1247808.79
	256° 37' 11"	155.52		
1729			407087.79	1247657.49
	340° 53' 16"	92.82		
1730			407175.49	1247627.1
	264° 57' 51"	342.34		
1731			407145.44	1247286.08
	288° 25' 50"	83.98		
1732			407171.99	1247206.41

Название (номер) межевого знака	Дирекционные углы (град. мин. сек.)	Длина линии (м)	X координата	Y координата
	278° 46' 16"	261.27		
1733			407211.83	1246948.2
	255° 42' 57"	215.25		
1734			407158.72	1246739.6
	308° 54' 43"	86.21		
1735			407212.87	1246672.52
	46° 47' 55"	243.98		
1736			407379.89	1246850.37
	326° 32' 49"	116.01		
1737			407476.68	1246786.42
	326° 25' 05"	29.36		
1738			407501.14	1246770.18
	16° 24' 31"	20.39		
1739			407520.7	1246775.94
	349° 18' 49"	13.16		
1740			407533.63	1246773.5
	333° 26' 06"	14.85		
1741			407546.91	1246766.86
	309° 19' 41"	37.49		
1742			407570.67	1246737.86
	329° 57' 03"	28.26		
1743			407595.13	1246723.71
	335° 37' 48"	26.27		
1744			407619.06	1246712.87
	319° 31' 24"	20.44		
1745			407634.61	1246699.6
	329° 29' 54"	21.69		
1746			407653.3	1246688.59
	295° 13' 58"	47.13		
1747			407673.39	1246645.96
	297° 45' 00"	56.66		
1748			407699.77	1246595.82
	304° 39' 01"	32.27		
1749			407718.12	1246569.27
	312° 13' 42"	28.08		
1750			407736.99	1246548.48
	313° 08' 30"	26.82		
1751			407755.33	1246528.91
	297° 33' 46"	31.34		
1752			407769.83	1246501.13
	281° 27' 46"	40.46		
1753			407777.87	1246461.48
	292° 17' 51"	25.3		
1754			407787.47	1246438.07
	307° 48' 20"	29.64		
1755			407805.64	1246414.65
	303° 35' 02"	22.43		
1756			407818.05	1246395.96
	325° 08' 45"	35.77		
1757			407847.4	1246375.52
	324° 16' 56"	32.92		

Название (номер) межевого знака	Дирекционные углы (град. мин. сек.)	Длина линии (м)	X координата	Y координата
1758			407874.13	1246356.3
	298° 39' 45"	19.31		
1759			407883.39	1246339.36
	267° 35' 15"	12.59		
1760			407882.86	1246326.78
	251° 42' 38"	21.16		
1761			407876.22	1246306.69
	267° 01' 15"	13.47		
1762			407875.52	1246293.24
	304° 49' 33"	14.69		
1763			407883.91	1246281.18
	330° 10' 48"	12.29		
1764			407894.57	1246275.07
	7° 12' 07"	11.09		
1765			407905.57	1246276.46
	43° 55' 02"	26.2		
1766			407924.44	1246294.63
	37° 51' 54"	19.93		
1767			407940.17	1246306.86
	12° 43' 28"	12.71		
1768			407952.57	1246309.66
	336° 41' 44"	16.35		
1769			407967.59	1246303.19
	320° 06' 03"	25.05		
1770			407986.81	1246287.12
	305° 09' 05"	30.34		
1771			408004.28	1246262.31
	299° 55' 42"	29.42		
1772			408018.96	1246236.81
	294° 26' 25"	12.66		
1773			408024.2	1246225.28
	229° 07' 01"	24.03		
1774			408008.47	1246207.11
	232° 55' 10"	17.96		
1775			407997.64	1246192.78
	260° 44' 39"	17.35		
1776			407994.85	1246175.66
	296° 33' 03"	17.96		
1777			408002.88	1246159.59
	317° 29' 34"	22.76		
1778			408019.66	1246144.21
	321° 42' 00"	16.91		
1779			408032.93	1246133.73
	291° 25' 09"	8.63		
1780			408036.08	1246125.7
	247° 02' 43"	9.87		
1781			408032.23	1246116.61
	235° 47' 00"	21.13		
1782			408020.35	1246099.14
	328° 33' 35"	114.88		
1783			408118.36	1246039.22

Название (номер) межевого знака	Дирекционные углы (град. мин. сек.)	Длина линии (м)	X координата	Y координата
	336° 43' 03"	313.81		
1784			408406.62	1245915.18
	326° 23' 48"	159.42		
1785			408539.4	1245826.95
	290° 44' 55"	61.65		
1786			408561.24	1245769.3
	309° 19' 24"	93.72		
1787			408620.63	1245696.8
	26° 08' 35"	381.83		
1788			408963.4	1245865.04
	310° 20' 09"	212.7		
1789			409101.07	1245702.91
	349° 15' 32"	283.09		
1790			409379.2	1245650.15
	272° 11' 53"	163.99		
1791			409385.49	1245486.28
	342° 24' 50"	119.12		
1792			409499.04	1245450.29
	92° 57' 31"	250.51		
1793			409486.11	1245700.47
	319° 40' 37"	178.74		
1794			409622.38	1245584.81
	48° 59' 58"	274.55		
1795			409802.5	1245792.01
	136° 37' 32"	174.25		
1796			409675.84	1245911.68
	41° 59' 15"	270.3		
1797			409876.75	1246092.5
	310° 53' 42"	241.51		
1798			410034.86	1245909.94
	16° 41' 53"	291.83		
1799			410314.38	1245993.79
	262° 36' 59"	190.26		
1800			410289.93	1245805.11
	224° 21' 05"	54.97		
1801			410250.62	1245766.68
	248° 52' 55"	135.78		
1802			410201.7	1245640.02
	294° 47' 55"	152.04		
1803			410265.47	1245502
	248° 32' 29"	487.12		
1804			410087.27	1245048.65
	233° 51' 04"	333.18		
1805			409890.73	1244779.61
	210° 58' 03"	106.97		
1806			409799.01	1244724.57
	243° 26' 01"	194.93		
1807			409711.83	1244550.22
	200° 22' 47"	91.32		
1808			409626.23	1244518.42
	276° 29' 26"	27.78		

Название (номер) межевого знака	Дирекционные углы (град. мин. сек.)	Длина линии (м)	X координата	Y координата
1809			409629.37	1244490.82
	302° 29' 00"	119.71		
1810			409693.66	1244389.84
	262° 23' 03"	115.97		
1811			409678.29	1244274.89
	285° 36' 53"	258.31		
1812			409747.82	1244026.11
	281° 48' 59"	131.36		
1813			409774.72	1243897.53
	358° 07' 38"	149.63		
1814			409924.27	1243892.64
	290° 17' 56"	564.03		
1815			410119.94	1243363.64
	233° 53' 27"	231.82		
1816			409983.32	1243176.35
	299° 12' 44"	50.84		
1817			410008.13	1243131.98
	291° 13' 54"	52.11		
1818			410027	1243083.41
	275° 14' 37"	30.53		
1819			410029.79	1243053.01
	244° 34' 31"	23.6		
1820			410019.66	1243031.7
	212° 43' 41"	29.08		
1821			409995.2	1243015.98
	192° 02' 12"	46.08		
1822			409950.13	1243006.37
	206° 43' 48"	26.41		
1823			409926.54	1242994.49
	223° 57' 14"	20.14		
1824			409912.04	1242980.51
	244° 54' 26"	21.41		
1825			409902.96	1242961.12
	264° 59' 26"	28.06		
1826			409900.51	1242933.17
	285° 36' 49"	12.34		
1827			409903.83	1242921.29
	316° 58' 02"	17.92		
1828			409916.93	1242909.06
	349° 39' 25"	28.24		
1829			409944.71	1242903.99
	357° 58' 40"	64.33		
1830			410009	1242901.72
	347° 31' 00"	21.84		
1831			410030.32	1242897
	318° 16' 41"	10.76		
1832			410038.35	1242889.84
	264° 56' 52"	13.85		
1833			410037.13	1242876.04
	231° 20' 25"	21.26		
1834			410023.85	1242859.44

Название (номер) межевого знака	Дирекционные углы (град. мин. сек.)	Длина линии (м)	X координата	Y координата
	212° 06' 11"	34.85		
1835			409994.33	1242840.92
	222° 08' 18"	27.34		
1836			409974.06	1242822.58
	246° 30' 24"	26.29		
1837			409963.58	1242798.47
	268° 41' 18"	22.72		
1838			409963.06	1242775.76
	289° 47' 52"	20.61		
1839			409970.04	1242756.37
	323° 00' 28"	16.85		
1840			409983.5	1242746.23
	353° 29' 44"	20.04		
1841			410003.41	1242743.96
	16° 32' 10"	28.25		
1842			410030.49	1242752
	26° 57' 34"	22.74		
1843			410050.76	1242762.31
	37° 35' 32"	44.1		
1844			410085.7	1242789.21
	5° 52' 08"	13.69		
1845			410099.32	1242790.61
	322° 31' 55"	13.22		
1846			410109.81	1242782.57
	291° 30' 51"	26.67		
1847			410119.59	1242757.76
	265° 25' 51"	43.81		
1848			410116.1	1242714.09
	269° 31' 18"	41.93		
1849			410115.75	1242672.16
	280° 52' 07"	53.72		
1850			410125.88	1242619.4
	273° 11' 06"	31.5		
1851			410127.63	1242587.95
	246° 55' 21"	20.51		
1852			410119.59	1242569.08
	201° 21' 42"	25.89		
1853			410095.48	1242559.65
	176° 53' 04"	32.2		
1854			410063.33	1242561.4
	142° 15' 06"	27.39		
1855			410041.67	1242578.17
	128° 51' 49"	60.13		
1856			410003.94	1242624.99
	145° 01' 28"	25.59		
1857			409982.97	1242639.66
	166° 44' 17"	24.41		
1858			409959.21	1242645.26
	182° 19' 32"	51.75		
1859			409907.5	1242643.16
	195° 38' 15"	18.14		

Название (номер) межевого знака	Дирекционные углы (град. мин. сек.)	Длина линии (м)	X координата	Y координата
1860			409890.03	1242638.27
	218° 08' 49"	18.67		
1861			409875.35	1242626.74
	242° 17' 27"	23.29		
1862			409864.52	1242606.12
	262° 02' 57"	17.64		
1863			409862.08	1242588.65
	286° 47' 45"	19.35		
1864			409867.67	1242570.13
	299° 31' 32"	45.37		
1865			409890.03	1242530.65
	293° 40' 59"	43.49		
1866			409907.5	1242490.82
	260° 15' 19"	22.69		
1867			409903.66	1242468.46
	236° 52' 06"	49.23		
1868			409876.75	1242427.23
	226° 39' 59"	59.57		
1869			409835.87	1242383.9
	204° 58' 17"	28.14		
1870			409810.36	1242372.02
	177° 02' 02"	40.58		
1871			409769.83	1242374.12
	168° 49' 19"	63.04		
1872			409707.99	1242386.34
	176° 48' 54"	25.2		
1873			409682.83	1242387.74
	199° 39' 23"	15.58		
1874			409668.16	1242382.5
	228° 59' 25"	53.25		
1875			409633.22	1242342.32
	217° 46' 46"	53.05		
1876			409591.29	1242309.82
	220° 51' 30"	41.12		
1877			409560.19	1242282.92
	155° 41' 27"	67.48		
1878			409498.69	1242310.7
	244° 01' 19"	419.58		
1879			409314.9	1241933.51
	307° 35' 17"	317.91		
1880			409508.82	1241681.59
	350° 16' 56"	198.7		
1881			409704.67	1241648.05
	278° 39' 35"	123		
1882			409723.19	1241526.45
	265° 21' 25"	28.04		
1883			409720.92	1241498.5
	238° 29' 13"	25.41		
1884			409707.64	1241476.84
	205° 01' 38"	46.66		
1885			409665.36	1241457.1

Название (номер) межевого знака	Дирекционные углы (град. мин. сек.)	Длина линии (м)	X координата	Y координата
	230° 49' 53"	257.79		
1886			409502.54	1241257.24
	152° 54' 11"	849.93		
1887			408745.9	1241644.38
	202° 07' 56"	904.72		
1888			407907.84	1241303.53
	225° 22' 33"	527.25		
1889			407537.47	1240928.27
	237° 26' 14"	502.47		
1890			407267.03	1240504.79
	240° 21' 52"	500.28		
1891			407019.65	1240069.95
	240° 25' 24"	501.19		
1892			406772.27	1239634.07
	239° 58' 36"	498.59		
1893			406522.8	1239202.38
	239° 39' 40"	233.81		
1894			406404.7	1239000.59
	239° 56' 43"	518.72		
1895			406144.91	1238551.61
	219° 45' 08"	501.06		
1896			405759.69	1238231.2
	220° 29' 51"	500.37		
1897			405379.19	1237906.25
	220° 07' 58"	500.88		
1898			404996.24	1237583.4
	219° 32' 49"	500.48		
1899			404610.32	1237264.74
	219° 22' 44"	706.3		
1900			404064.37	1236816.63
	127° 58' 46"	712.57		
1901			403625.87	1237378.3
	232° 01' 19"	563.85		
1902			403278.9	1236933.85
	226° 59' 06"	492.21		
1903			402943.12	1236573.96
	296° 45' 09"	478.54		
1904			403158.53	1236146.64
	298° 29' 05"	707.72		
1905			403496.06	1235524.59
	311° 35' 40"	595.54		
1906			403891.41	1235079.21
	310° 09' 14"	262.9		
1907			404060.94	1234878.27
	297° 16' 16"	544.09		
1908			404310.24	1234394.66
	291° 59' 24"	759.13		
1909			404594.49	1233690.76
	338° 56' 43"	789.98		
1910			405331.73	1233406.95
	338° 40' 15"	565.62		

Название (номер) межевого знака	Дирекционные углы (град. мин. сек.)	Длина линии (м)	X координата	Y координата
1911			405858.61	1233201.22
	338° 49' 47"	120.2		
1912			405970.7	1233157.81
	245° 22' 38"	185.12		
1913			405893.57	1232989.52
	265° 01' 12"	232.13		
1914			405873.42	1232758.27
	273° 30' 27"	1299.25		
1915			405952.91	1231461.45
	264° 02' 42"	95.91		
1916			405942.96	1231366.06
	229° 27' 36"	158.85		
1917			405839.71	1231245.34
	223° 27' 48"	1054.75		
1918			405074.16	1230519.79
	306° 12' 32"	1769.03		
1919			406119.18	1229092.41
	201° 14' 14"	73.54		
1920			406050.63	1229065.77
	200° 52' 41"	115.35		
1921			405942.85	1229024.66
	200° 32' 56"	130.14		
1922			405820.99	1228978.98
	201° 04' 49"	80.71		
1923			405745.68	1228949.95
	200° 18' 56"	204.47		
1924			405553.93	1228878.96
	200° 34' 16"	197.17		
1925			405369.33	1228809.68
	194° 35' 39"	163.91		
1926			405210.71	1228768.38
	195° 21' 17"	188.67		
1927			405028.77	1228718.42
	196° 07' 40"	68.18		
1928			404963.27	1228699.48
	196° 03' 12"	133.55		
1929			404834.93	1228662.55
	219° 55' 58"	27.7		
1930			404813.69	1228644.77
	226° 41' 54"	117.16		
1931			404733.34	1228559.51
	223° 34' 31"	33.85		
1932			404708.82	1228536.18
	287° 23' 51"	29.87		
1933			404717.75	1228507.68
	288° 54' 42"	196.54		
1934			404781.45	1228321.75
	288° 32' 51"	135.31		
1935			404824.49	1228193.47
	284° 28' 10"	24.37		
1936			404830.58	1228169.87

Название (номер) межевого знака	Дирекционные углы (град. мин. сек.)	Длина линии (м)	X координата	Y координата
	346° 45' 43"	66.51		
1937			404895.32	1228154.64
	345° 50' 53"	216.41		
1938			405105.16	1228101.73
	274° 15' 41"	599.67		
1939			405149.72	1227503.72
	13° 43' 56"	254.53		
1940			405396.97	1227564.14
	284° 48' 45"	480.64		
1941			405519.85	1227099.47
	286° 18' 10"	288.05		
1942			405600.71	1226823
	285° 09' 46"	235.85		
1943			405662.4	1226595.36
	285° 13' 24"	385.82		
1944			405763.71	1226223.08
	285° 53' 44"	431.02		
1945			405881.76	1225808.54
	285° 12' 24"	345.56		
1946			405972.4	1225475.08
	283° 19' 41"	303.96		
1947			406042.47	1225179.31
	281° 17' 03"	30.41		
1948			406048.42	1225149.49
	283° 13' 15"	73.11		
1949			406065.14	1225078.32
	165° 44' 09"	258.65		
1950			405814.46	1225142.05
	188° 36' 52"	115.63		
1951			405700.13	1225124.73
	192° 51' 51"	135.87		
1952			405567.67	1225094.48
	206° 06' 05"	41.46		
1953			405530.44	1225076.24
	217° 04' 13"	45.21		
1954			405494.37	1225048.99
	199° 36' 11"	40.33		
1955			405456.38	1225035.46
	222° 45' 56"	37.54		
1956			405428.82	1225009.97
	195° 58' 35"	68.85		
1957			405362.63	1224991.02
	202° 58' 15"	94.09		
1958			405276	1224954.3
	195° 49' 10"	91.19		
1959			405188.26	1224929.44
	203° 42' 10"	12.99		
1960			405176.37	1224924.22
	204° 13' 40"	19.3		
1961			405158.77	1224916.3
	188° 58' 21"	16.93		

Название (номер) межевого знака	Дирекционные углы (град. мин. сек.)	Длина линии (м)	X координата	Y координата
1962			405142.05	1224913.66
	212° 00' 19"	24.91		
1963			405120.93	1224900.46
	205° 46' 10"	28.34		
1964			405095.41	1224888.14
	171° 11' 41"	16.92		
1965			405078.69	1224890.73
	161° 27' 24"	25.06		
1966			405054.93	1224898.7
	184° 14' 11"	23.83		
1967			405031.17	1224896.94
	203° 11' 55"	46.91		
1968			404988.05	1224878.46
	200° 46' 20"	54.59		
1969			404937.01	1224859.1
	288° 51' 27"	78.06		
1970			404962.24	1224785.23
	286° 47' 41"	452.09		
1971			405092.87	1224352.42
	289° 00' 23"	819.72		
1972			405359.83	1223577.39
	271° 04' 45"	80.71		
1973			405361.35	1223496.69
	5° 13' 22"	142.26		
1974			405503.02	1223509.64
	275° 41' 34"	2264.92		
1975			405727.69	1221255.89
	199° 06' 45"	52.96		
1976			405677.65	1221238.55
	210° 44' 46"	56		
1977			405629.52	1221209.92
	194° 50' 10"	38.39		
1978			405592.41	1221200.09
	182° 16' 19"	30.52		
1979			405561.91	1221198.88
	158° 59' 18"	47.69		
1980			405517.39	1221215.98
	129° 54' 22"	94.21		
1981			405456.95	1221288.25
	139° 38' 38"	35.72		
1982			405429.73	1221311.38
	161° 10' 16"	53.36		
1983			405379.23	1221328.6
	179° 27' 19"	35.77		
1984			405343.46	1221328.94
	190° 04' 50"	22.85		
1985			405320.96	1221324.94
	206° 00' 23"	47.23		
1986			405278.51	1221304.23
	230° 17' 25"	51.23		
1987			405245.78	1221264.82

Название (номер) межевого знака	Дирекционные углы (град. мин. сек.)	Длина линии (м)	X координата	Y координата
	239° 45' 05"	36.27		
1988			405227.51	1221233.49
	247° 59' 30"	55		
1989			405206.9	1221182.5
	234° 57' 34"	32.83		
1990			405188.05	1221155.62
	203° 37' 40"	40.67		
1991			405150.79	1221139.32
	189° 26' 45"	85.49		
1992			405066.46	1221125.29
	185° 17' 17"	73.78		
1993			404992.99	1221118.49
	176° 58' 06"	62.21		
1994			404930.87	1221121.78
	165° 39' 36"	70.46		
1995			404862.61	1221139.23
	141° 12' 03"	31.49		
1996			404838.07	1221158.96
	111° 11' 25"	64.07		
1997			404814.91	1221218.7
	122° 39' 07"	24.8		
1998			404801.53	1221239.58
	140° 27' 58"	22.42		
1999			404784.24	1221253.85
	157° 45' 16"	76.18		
2000			404713.73	1221282.69
	162° 26' 22"	42.06		
2001			404673.63	1221295.38
	179° 50' 37"	33		
2002			404640.63	1221295.47
	205° 13' 49"	97.34		
2003			404552.58	1221253.98
	169° 08' 37"	57.71		
2004			404495.9	1221264.85
	156° 16' 47"	33.88		
2005			404464.88	1221278.48
	143° 49' 45"	30.82		
2006			404440	1221296.67
	128° 39' 24"	55.81		
2007			404405.14	1221340.25
	116° 29' 46"	152.49		
2008			404337.11	1221476.72
	141° 44' 11"	37.5		
2009			404307.67	1221499.94
	156° 40' 17"	24.32		
2010			404285.34	1221509.57
	179° 14' 49"	92.05		
2011			404193.3	1221510.78
	193° 14' 41"	38.45		
2012			404155.87	1221501.97
	179° 31' 23"	122.5		

Название (номер) межевого знака	Дирекционные углы (град. мин. сек.)	Длина линии (м)	X координата	Y координата
2013			404033.37	1221502.99
	191° 48' 29"	38.12		
2014			403996.06	1221495.19
	199° 18' 34"	65.26		
2015			403934.47	1221473.61
	197° 20' 21"	32.25		
2016			403903.69	1221464
	186° 20' 33"	28.97		
2017			403874.9	1221460.8
	181° 03' 36"	87.57		
2018			403787.34	1221459.18
	195° 07' 49"	28.2		
2019			403760.12	1221451.82
	208° 03' 53"	38.45		
2020			403726.19	1221433.73
	232° 52' 44"	20.07		
2021			403714.08	1221417.73
	248° 39' 27"	20.64		
2022			403706.57	1221398.51
	267° 36' 16"	52.64		
2023			403704.37	1221345.92
	237° 59' 55"	30.02		
2024			403688.46	1221320.46
	214° 26' 10"	60.28		
2025			403638.74	1221286.37
	207° 03' 23"	47.97		
2026			403596.02	1221264.55
	178° 01' 08"	32.4		
2027			403563.64	1221265.67
	155° 43' 54"	102.89		
2028			403469.84	1221307.96
	183° 14' 27"	52		
2029			403417.92	1221305.02
	194° 59' 23"	36.73		
2030			403382.44	1221295.52
	207° 16' 34"	23.78		
2031			403361.3	1221284.62
	218° 55' 09"	26.9		
2032			403340.37	1221267.72
	245° 10' 27"	33.15		
2033			403326.45	1221237.63
	256° 06' 25"	35.9		
2034			403317.83	1221202.78
	251° 20' 21"	112.29		
2035			403281.9	1221096.39
	221° 20' 15"	28.45		
2036			403260.54	1221077.6
	204° 50' 10"	38.09		
2037			403225.97	1221061.6
	168° 44' 50"	98.24		
2038			403129.62	1221080.77

Название (номер) межевого знака	Дирекционные углы (град. мин. сек.)	Длина линии (м)	X координата	Y координата
	180° 12' 04"	37.02		
2039			403092.6	1221080.64
	198° 07' 12"	69.03		
2040			403026.99	1221059.17
	200° 06' 34"	73.27		
2041			402958.19	1221033.98
	212° 29' 47"	29.56		
2042			402933.26	1221018.1
	227° 48' 19"	36.12		
2043			402909	1220991.34
	241° 42' 57"	65.59		
2044			402877.92	1220933.58
	209° 00' 50"	80.9		
2045			402807.17	1220894.34
	295° 35' 19"	187.38		
2046			402888.1	1220725.34
	295° 01' 24"	190.5		
2047			402968.68	1220552.72
	286° 57' 28"	379.2		
2048			403079.28	1220190.01
	294° 32' 23"	82.25		
2049			403113.44	1220115.19
	333° 37' 30"	219.68		
2050			403310.25	1220017.6
	344° 58' 53"	69.04		
2051			403376.93	1219999.71
	323° 09' 05"	37.85		
2052			403407.22	1219977.01
	332° 29' 23"	93.24		
2053			403489.92	1219933.94
	350° 08' 45"	71.87		
2054			403560.73	1219921.64
	269° 47' 59"	40.07		
2055			403560.59	1219881.57
	278° 19' 50"	31.54		
2056			403565.16	1219850.36
	297° 33' 02"	9.88		
2057			403569.73	1219841.6
	304° 56' 03"	29.25		
2058			403586.48	1219817.62
	307° 22' 02"	18.21		
2059			403597.53	1219803.15
	299° 44' 25"	15.34		
2060			403605.14	1219789.83
	286° 50' 43"	34.2		
2061			403615.05	1219757.1
	281° 09' 18"	27.55		
2062			403620.38	1219730.07
	268° 38' 19"	15.99		
2063			403620	1219714.08
	262° 29' 51"	29.18		

Название (номер) межевого знака	Дирекционные углы (град. мин. сек.)	Длина линии (м)	X координата	Y координата
2064			403616.19	1219685.15
	270° 00' 00"	8.37		
2065			403616.19	1219676.78
	298° 56' 45"	20.46		
2066			403626.09	1219658.88
	313° 02' 40"	78.12		
2067			403679.41	1219601.79
	318° 25' 13"	23.82		
2068			403697.23	1219585.98
	318° 26' 08"	39.29		
2069			403726.63	1219559.91
	320° 46' 17"	59		
2070			403772.33	1219522.6
	201° 20' 31"	267		
2071			403523.64	1219425.43
	196° 24' 35"	284.46		
2072			403250.77	1219345.07
	195° 23' 07"	226.64		
2073			403032.25	1219284.94
	315° 24' 53"	349.83		
2074			403281.4	1219039.37
	315° 39' 29"	403.95		
2075			403570.3	1218757.03
	286° 36' 33"	519.59		
2076			403718.82	1218259.12
	285° 39' 07"	319.02		
2077			403804.89	1217951.93
	285° 30' 37"	299.05		
2078			403884.86	1217663.77
	284° 22' 45"	440.13		
2079			403994.16	1217237.43
	292° 11' 41"	73.59		
2080			404021.96	1217169.29
	23° 26' 01"	528.38		
2081			404506.76	1217379.42
	296° 08' 15"	490.16		
2082			404722.69	1216939.38
	297° 03' 50"	618.55		
2083			405004.12	1216388.56
	23° 57' 31"	420.91		
2084			405388.76	1216559.48
	293° 40' 09"	739.88		
2085			405685.79	1215881.84
	293° 32' 32"	232.21		
2086			405778.54	1215668.96
	239° 44' 12"	24.27		
2087			405766.31	1215648
	203° 32' 21"	23.64		
2088			405744.64	1215638.56
	178° 30' 34"	26.91		
2089			405717.74	1215639.26

Название (номер) межевого знака	Дирекционные углы (град. мин. сек.)	Длина линии (м)	X координата	Y координата
	154° 05' 40"	27.19		
2090			405693.28	1215651.14
	139° 42' 50"	48.1		
2091			405656.59	1215682.24
	173° 07' 58"	20.41		
2092			405636.33	1215684.68
	208° 32' 10"	27.05		
2093			405612.57	1215671.76
	216° 30' 38"	33.48		
2094			405585.66	1215651.84
	201° 38' 47"	47.36		
2095			405541.64	1215634.37
	190° 14' 03"	47.22		
2096			405495.17	1215625.98
	176° 52' 01"	64.04		
2097			405431.23	1215629.48
	255° 22' 27"	33.23		
2098			405422.84	1215597.33
	262° 57' 37"	88.37		
2099			405412.01	1215509.63
	250° 03' 07"	50.18		
2100			405394.89	1215462.46
	252° 38' 53"	52.71		
2101			405379.17	1215412.15
	270° 40' 18"	29		
2102			405379.51	1215383.15
	288° 45' 33"	19.56		
2103			405385.8	1215364.63
	306° 32' 00"	46.97		
2104			405413.76	1215326.89
	286° 11' 35"	22.55		
2105			405420.05	1215305.23
	264° 56' 55"	63.49		
2106			405414.46	1215241.99
	285° 44' 03"	28.32		
2107			405422.14	1215214.73
	310° 26' 49"	68.41		
2108			405466.52	1215162.67
	271° 45' 00"	56.98		
2109			405468.26	1215105.72
	307° 11' 15"	50.87		
2110			405499.01	1215065.19
	300° 10' 41"	17.39		
2111			405507.75	1215050.16
	271° 30' 36"	39.84		
2112			405508.8	1215010.33
	289° 50' 38"	40.12		
2113			405522.42	1214972.59
	306° 10' 42"	69.25		
2114			405563.3	1214916.69
	304° 06' 08"	53.6		

Название (номер) межевого знака	Дирекционные углы (град. мин. сек.)	Длина линии (м)	X координата	Y координата
2115			405593.35	1214872.31
	285° 00' 52"	35.09		
2116			405602.44	1214838.42
	262° 53' 38"	115.84		
2117			405588.11	1214723.47
	297° 23' 37"	43.29		
2118			405608.03	1214685.03
	285° 46' 19"	118.91		
2119			405640.35	1214570.6
	262° 18' 05"	28.74		
2120			405636.5	1214542.12
	251° 44' 34"	35.69		
2121			405625.32	1214508.23
	270° 20' 43"	29.87		
2122			405625.5	1214478.36
	298° 17' 47"	36.12		
2123			405642.62	1214446.56
	275° 44' 19"	24.4		
2124			405645.06	1214422.28
	257° 01' 11"	32.63		
2125			405637.73	1214390.48
	241° 29' 25"	92.25		
2126			405593.7	1214309.42
	258° 27' 11"	48.86		
2127			405583.92	1214261.55
	272° 01' 49"	108.39		
2128			405587.76	1214153.23
	289° 59' 25"	40.89		
2129			405601.74	1214114.8
	308° 33' 15"	33.07		
2130			405622.35	1214088.94
	322° 12' 09"	47.32		
2131			405659.74	1214059.94
	337° 03' 05"	42.11		
2132			405698.52	1214043.52
	356° 19' 58"	103.81		
2133			405802.12	1214036.88
	304° 42' 32"	65.66		
2134			405839.51	1213982.9
	303° 37' 20"	456.54		
2135			406092.3	1213602.74
	305° 42' 49"	366.64		
2136			406306.32	1213305.05
	277° 38' 46"	515.95		
2137			406374.97	1212793.69
	277° 09' 43"	483.5		
2138			406435.25	1212313.96
	190° 54' 52"	590.52		
2139			405855.41	1212202.15
	191° 02' 19"	505.51		
2140			405359.25	1212105.36

Название (номер) межевого знака	Дирекционные углы (град. мин. сек.)	Длина линии (м)	X координата	Y координата
	191° 05' 14"	530.52		
2141			404838.63	1212003.34
	263° 35' 14"	440.78		
2142			404789.4	1211565.32
	263° 56' 57"	643		
2143			404721.62	1210925.9
	263° 40' 18"	573.73		
2144			404658.38	1210355.67
	263° 56' 06"	449.76		
2145			404610.86	1209908.43
	264° 50' 31"	450.82		
2146			404570.33	1209459.44
	264° 15' 42"	520.78		
2147			404518.26	1208941.27
	265° 14' 47"	370.95		
2148			404487.52	1208571.6
	264° 33' 27"	438.39		
2149			404445.94	1208135.19
	263° 46' 37"	412.63		
2150			404401.21	1207724.99
	265° 32' 34"	445.1		
2151			404366.62	1207281.24
	264° 40' 58"	218.62		
2152			404346.36	1207063.56
	261° 11' 28"	175.72		
2153			404319.45	1206889.91
	254° 41' 13"	52.9		
2154			404305.48	1206838.89
	267° 50' 08"	37.07		
2155			404304.08	1206801.85
	280° 50' 17"	83.6		
2156			404319.8	1206719.74
	279° 05' 23"	35.38		
2157			404325.39	1206684.8
	266° 13' 25"	42.36		
2158			404322.6	1206642.53
	277° 45' 01"	75.12		
2159			404332.73	1206568.1
	269° 07' 01"	22.71		
2160			404332.38	1206545.39
	240° 57' 11"	21.58		
2161			404321.9	1206526.52
	225° 47' 09"	35.58		
2162			404297.09	1206501.02
	240° 50' 08"	34.41		
2163			404280.32	1206470.97
	253° 51' 33"	41.47		
2164			404268.79	1206431.13
	269° 10' 27"	48.57		
2165			404268.09	1206382.57
	280° 15' 43"	49		

Название (номер) межевого знака	Дирекционные углы (град. мин. сек.)	Длина линии (м)	X координата	Y координата
2166			404276.82	1206334.35
	294° 50' 07"	118.97		
2167			404326.79	1206226.38
	300° 08' 30"	175.35		
2168			404414.84	1206074.74
	275° 56' 53"	67.45		
2169			404421.83	1206007.65
	277° 19' 02"	52.13		
2170			404428.47	1205955.94
	278° 39' 26"	69.62		
2171			404438.95	1205887.11
	294° 44' 30"	83.48		
2172			404473.89	1205811.29
	290° 19' 27"	90.55		
2173			404505.34	1205726.38
	280° 05' 10"	57.84		
2174			404515.47	1205669.43
	259° 07' 53"	53.72		
2175			404505.34	1205616.67
	271° 22' 51"	57.68		
2176			404506.73	1205559.01
	275° 53' 23"	23.88		
2177			404509.18	1205535.26
	220° 46' 33"	412.49		
2178			404196.81	1205265.86
	220° 44' 40"	486.08		
2179			403828.54	1204948.6
	219° 05' 20"	561.36		
2180			403392.83	1204594.65
	214° 48' 19"	517.88		
2181			402967.6	1204299.05
	214° 19' 25"	464.12		
2182			402584.3	1204037.35
	226° 03' 52"	372.65		
2183			402325.74	1203769
	298° 22' 56"	714.46		
2184			402665.36	1203140.42
	23° 42' 28"	443.63		
2185			403071.55	1203318.79
	22° 49' 54"	565.06		
2186			403592.34	1203538.05
	24° 14' 43"	575.19		
2187			404116.8	1203774.25
	16° 21' 43"	75.01		
2188			404188.77	1203795.38
	275° 37' 50"	10.7		
2189			404189.82	1203784.73
	295° 18' 39"	28.61		
2190			404202.05	1203758.87
	316° 29' 12"	47.7		
2191			404236.64	1203726.03

Название (номер) межевого знака	Дирекционные углы (град. мин. сек.)	Длина линии (м)	X координата	Y координата
	312° 57' 57"	34.86		
2192			404260.4	1203700.52
	296° 08' 34"	20.63		
2193			404269.49	1203682
	277° 45' 34"	31.03		
2194			404273.68	1203651.25
	273° 51' 08"	109.26		
2195			404281.02	1203542.24
	285° 26' 28"	55.1		
2196			404295.69	1203489.13
	299° 53' 57"	48.37		
2197			404319.8	1203447.2
	292° 28' 41"	43.86		
2198			404336.57	1203406.67
	268° 19' 28"	47.54		
2199			404335.18	1203359.15
	261° 33' 16"	45.21		
2200			404328.54	1203314.43
	248° 48' 25"	36.73		
2201			404315.26	1203280.18
	261° 08' 48"	27.22		
2202			404311.07	1203253.28
	272° 23' 53"	33.22		
2203			404312.46	1203220.09
	306° 44' 25"	30.96		
2204			404330.98	1203195.28
	328° 56' 44"	111.76		
2205			404426.72	1203137.63
	313° 45' 42"	34.35		
2206			404450.48	1203112.82
	271° 21' 01"	29.71		
2207			404451.18	1203083.12
	225° 59' 21"	28.67		
2208			404431.26	1203062.5
	230° 23' 28"	52.61		
2209			404397.72	1203021.97
	241° 11' 08"	39.88		
2210			404378.5	1202987.03
	267° 46' 20"	36.02		
2211			404377.1	1202951.04
	266° 09' 40"	41.67		
2212			404374.31	1202909.46
	271° 13' 47"	48.92		
2213			404375.36	1202860.55
	280° 38' 24"	41.6		
2214			404383.04	1202819.67
	298° 56' 52"	37.54		
2215			404401.21	1202786.82
	317° 50' 48"	34.88		
2216			404427.07	1202763.41
	331° 21' 28"	47.38		

Название (номер) межевого знака	Дирекционные углы (град. мин. сек.)	Длина линии (м)	X координата	Y координата
2217			404468.65	1202740.7
	326° 18' 36"	42.83		
2218			404504.29	1202716.94
	294° 56' 00"	33.14		
2219			404518.26	1202686.89
	268° 56' 50"	94.71		
2220			404516.52	1202592.2
	290° 36' 32"	40.68		
2221			404530.84	1202554.12
	303° 07' 37"	88.88		
2222			404579.41	1202479.69
	269° 41' 41"	65.68		
2223			404579.06	1202414.01
	287° 31' 26"	55.69		
2224			404595.83	1202360.9
	301° 54' 19"	43.63		
2225			404618.89	1202323.86
	267° 44' 40"	35.32		
2226			404617.5	1202288.57
	271° 37' 10"	86.34		
2227			404619.94	1202202.26
	285° 39' 49"	56.97		
2228			404635.32	1202147.41
	295° 55' 25"	70.32		
2229			404666.06	1202084.17
	281° 27' 55"	52.77		
2230			404676.55	1202032.45
	282° 13' 31"	179.83		
2231			404714.63	1201856.7
	289° 47' 49"	83.56		
2232			404742.93	1201778.08
	272° 09' 14"	158.04		
2233			404748.87	1201620.15
	265° 08' 45"	53.65		
2234			404744.33	1201566.69
	241° 31' 49"	42.52		
2235			404724.06	1201529.31
	218° 43' 32"	100.54		
2236			404645.62	1201466.41
	342° 09' 08"	48.45		
2237			404691.74	1201451.56
	345° 30' 50"	641.82		
2238			405313.16	1201291.01
	345° 45' 13"	600.59		
2239			405895.28	1201143.21
	345° 09' 25"	763.78		
2240			406633.57	1200947.55
	83° 55' 17"	270.56		
2241			406662.22	1201216.59
	77° 36' 11"	328.77		
2242			406732.8	1201537.69

Название (номер) межевого знака	Дирекционные углы (град. мин. сек.)	Длина линии (м)	X координата	Y координата
	75° 07' 37"	261.38		
2243			406799.89	1201790.31
	74° 16' 39"	394.57		
2244			406906.81	1202170.12
	69° 14' 56"	322.46		
2245			407021.06	1202471.66
	5° 46' 01"	559.79		
2246			407578.02	1202527.91
	4° 57' 25"	647.07		
2247			408222.67	1202583.82
	5° 00' 14"	781.11		
2248			409000.8	1202651.95
	29° 14' 22"	137.35		
2249			409120.65	1202719.04
	31° 58' 49"	168.89		
2250			409263.91	1202808.49
	37° 35' 39"	105.38		
2251			409347.41	1202872.78
	50° 24' 44"	151.88		
2252			409444.2	1202989.83
	47° 34' 18"	121.19		
2253			409525.96	1203079.28
	49° 46' 49"	130.41		
2254			409610.17	1203178.86
	56° 21' 46"	105.34		
2255			409668.52	1203266.56
	67° 51' 43"	54.69		
2256			409689.13	1203317.22
	60° 56' 43"	122.31		
2257			409748.53	1203424.14
	148° 30' 20"	278.23		
2258			409511.29	1203569.49
	61° 25' 27"	690.31		
2259			409841.48	1204175.71
	60° 20' 50"	625.01		
2260			410150.7	1204718.87
	58° 28' 11"	591.32		
2261			410459.93	1205222.89
	56° 40' 33"	387		
2262			410672.54	1205546.26
	56° 07' 39"	775.8		
2263			411104.93	1206190.39
	56° 24' 19"	523.5		
2264			411394.59	1206626.45
	315° 20' 10"	421.99		
2265			411694.73	1206329.81
	316° 38' 16"	527.21		
2266			412078.03	1205967.82
	311° 43' 42"	177.43		
2267			412196.13	1205835.4
	313° 51' 03"	185.09		

Название (номер) межевого знака	Дирекционные углы (град. мин. сек.)	Длина линии (м)	X координата	Y координата
2268			412324.36	1205701.92
	312° 21' 47"	332.9		
2269			412548.68	1205455.94
	249° 58' 08"	75.5		
2270			412522.82	1205385.01
	271° 26' 05"	97.86		
2271			412525.27	1205287.18
	267° 06' 56"	83.27		
2272			412521.08	1205204.02
	256° 05' 07"	199.06		
2273			412473.21	1205010.8
	311° 53' 18"	31.92		
2274			412494.52	1204987.04
	312° 59' 02"	77.38		
2275			412547.28	1204930.43
	315° 11' 33"	442.26		
2276			412861.05	1204618.76
	316° 58' 32"	566.37		
2277			413275.1	1204232.32
	329° 40' 30"	741.17		
2278			413914.86	1203858.1
	330° 36' 35"	329.63		
2279			414202.07	1203696.33
	328° 19' 31"	567.61		
2280			414685.13	1203398.28
	310° 17' 04"	470.4		
2281			414989.28	1203039.44
	309° 29' 10"	128.86		
2282			415071.22	1202939.99
	311° 40' 07"	540.01		
2283			415430.23	1202536.6
	321° 56' 24"	674.74		
2284			415961.5	1202120.63
	321° 28' 05"	539.58		
2285			416383.59	1201784.5
	58° 04' 06"	344.18		
2286			416565.63	1202076.6
	332° 38' 58"	387.48		
2287			416909.79	1201898.58
	331° 34' 43"	528.2		
2288			417374.33	1201647.18
	330° 40' 12"	455.09		
2289			417771.08	1201424.26
	332° 31' 16"	431.25		
2290			418153.68	1201225.27
	332° 35' 02"	399.52		
2291			418508.33	1201041.31
	355° 00' 50"	36.13		
2292			418544.32	1201038.17
	7° 27' 44"	80.69		
2293			418624.33	1201048.65

Название (номер) межевого знака	Дирекционные углы (град. мин. сек.)	Длина линии (м)	X координата	Y координата
	90° 00' 00"	12.93		
2294			418624.33	1201061.58
	77° 08' 28"	973.39		
2295			418840.96	1202010.56
	76° 56' 19"	746.79		
2296			419009.73	1202738.03
	76° 32' 06"	724.41		
2297			419178.41	1203442.53
	76° 32' 05"	899.19		
2298			419387.79	1204317
	76° 20' 21"	989.74		
2299			419621.54	1205278.74
	76° 47' 35"	1584.36		
2300			419983.52	1206821.2
	323° 45' 25"	606.96		
2301			420473.04	1206462.36
	324° 11' 26"	369.67		
2302			420772.83	1206246.07
	324° 42' 31"	748.72		
2303			421383.95	1205813.51
	326° 17' 54"	510.7		
2304			421808.82	1205530.14
	325° 38' 11"	164.66		
2305			421944.74	1205437.2
	322° 30' 05"	134.33		
2306			422051.31	1205355.43
	326° 57' 28"	394.73		
2307			422382.2	1205140.2
	326° 13' 05"	424.17		
2308			422734.75	1204904.35
	323° 54' 52"	224.83		
2309			422916.44	1204771.93
	315° 46' 52"	235.98		
2310			423085.56	1204607.36
	309° 29' 40"	141.73		
2311			423175.7	1204497.99
	37° 57' 15"	439.15		
2312			423521.97	1204768.08
	38° 46' 31"	435.18		
2313			423861.24	1205040.62
	38° 18' 08"	472.4		
2314			424231.96	1205333.42
	38° 28' 06"	497.36		
2315			424621.37	1205642.82
	38° 52' 02"	451.01		
2316			424972.53	1205925.84
	37° 49' 36"	211.67		
2317			425139.72	1206055.65
	79° 12' 18"	434.66		
2318			425221.13	1206482.62
	78° 33' 40"	458.09		

Название (номер) межевого знака	Дирекционные углы (град. мин. сек.)	Длина линии (м)	X координата	Y координата
2319			425311.98	1206931.61
	79° 03' 33"	393.95		
2320			425386.75	1207318.4
	79° 38' 54"	606.66		
2321			425495.76	1207915.19
	115° 56' 31"	373.79		
2322			425332.24	1208251.32
	2° 27' 58"	146.19		
2323			425478.29	1208257.61
	84° 01' 12"	67.1		
2324			425485.28	1208324.34
	355° 45' 11"	51.85		
2325			425536.99	1208320.5
	62° 47' 01"	172.3		
2326			425615.79	1208473.72
	132° 31' 06"	48.34		
2327			425583.12	1208509.35
	117° 01' 04"	30		
2328			425569.49	1208536.08
	71° 05' 42"	13.49		
2329			425573.86	1208548.84
	40° 27' 45"	45.23		
2330			425608.27	1208578.19
	53° 05' 50"	17.47		
2331			425618.76	1208592.16
	85° 21' 34"	15.08		
2332			425619.98	1208607.19
	96° 28' 09"	9.32		
2333			425618.93	1208616.45
	153° 26' 55"	18.75		
2334			425602.16	1208624.83
	170° 22' 00"	20.91		
2335			425581.54	1208628.33
	168° 54' 41"	17.26		
2336			425564.6	1208631.65
	147° 14' 32"	15.17		
2337			425551.84	1208639.86
	117° 03' 31"	17.65		
2338			425543.81	1208655.58
	100° 40' 01"	20.8		
2339			425539.96	1208676.02
	90° 00' 00"	28.13		
2340			425539.96	1208704.15
	85° 55' 51"	29.59		
2341			425542.06	1208733.67
	94° 06' 42"	21.9		
2342			425540.49	1208755.51
	99° 46' 02"	21.63		
2343			425536.82	1208776.83
	103° 31' 36"	37.37		
2344			425528.08	1208813.16

Название (номер) межевого знака	Дирекционные углы (град. мин. сек.)	Длина линии (м)	X координата	Y координата
	88° 51' 51"	26.74		
2345			425528.61	1208839.89
	82° 46' 51"	26.42		
2346			425531.93	1208866.1
	76° 51' 47"	32.3		
2347			425539.27	1208897.55
	94° 27' 50"	13.49		
2348			425538.22	1208911
	128° 02' 42"	27.5		
2349			425521.27	1208932.66
	128° 34' 12"	51.84		
2350			425488.95	1208973.19
	103° 38' 59"	13.31		
2351			425485.81	1208986.12
	70° 45' 46"	15.36		
2352			425490.87	1209000.62
	41° 51' 27"	18.06		
2353			425504.32	1209012.67
	37° 17' 48"	47		
2354			425541.71	1209041.15
	35° 40' 21"	18.28		
2355			425556.56	1209051.81
	57° 04' 25"	25.39		
2356			425570.36	1209073.12
	69° 02' 48"	32.75		
2357			425582.07	1209103.7
	65° 09' 06"	36.58		
2358			425597.44	1209136.89
	50° 24' 40"	28.79		
2359			425615.79	1209159.08
	44° 51' 49"	50.52		
2360			425651.6	1209194.72
	46° 17' 42"	43.49		
2361			425681.65	1209226.16
	55° 42' 00"	35.95		
2362			425701.91	1209255.86
	86° 04' 32"	25.57		
2363			425703.66	1209281.37
	354° 29' 14"	101.8		
2364			425804.99	1209271.59
	353° 11' 38"	591.17		
2365			426391.99	1209201.53
	353° 38' 28"	765.02		
2366			427152.3	1209116.8
	41° 56' 14"	864.74		
2367			427795.56	1209694.72
	42° 00' 37"	781.55		
2368			428376.27	1210217.78
	42° 16' 02"	516.42		
2369			428758.43	1210565.12
	42° 15' 51"	159.71		

Название (номер) межевого знака	Дирекционные углы (град. мин. сек.)	Длина линии (м)	X координата	Y координата
2370			428876.62	1210672.53
	36° 21' 30"	137.32		
2371			428987.21	1210753.94
	90° 27' 24"	636.12		
2372			428982.14	1211390.04
	91° 34' 50"	500.36		
2373			428968.34	1211890.21
	91° 27' 08"	393.04		
2374			428958.38	1212283.12
	92° 57' 33"	344.98		
2375			428940.57	1212627.64
	348° 10' 34"	145.82		
2376			429083.3	1212597.76
	353° 15' 59"	73		
2377			429155.8	1212589.2
	12° 16' 56"	185.59		
2378			429337.14	1212628.68
	80° 58' 55"	178.31		
2379			429365.09	1212804.79
	81° 35' 25"	518.5		
2380			429440.92	1213317.71
	81° 52' 40"	761.66		
2381			429548.53	1214071.73
	81° 08' 31"	544.59		
2382			429632.39	1214609.82
	82° 23' 17"	530.18		
2383			429702.62	1215135.33
	82° 06' 58"	517.12		
2384			429773.55	1215647.56
	339° 41' 48"	311.74		
2385			430065.92	1215539.39
	342° 39' 59"	416.77		
2386			430463.76	1215415.22
	339° 51' 59"	804.33		
2387			431218.94	1215138.36
	351° 37' 59"	980.46		
2388			432188.96	1214995.69
	353° 48' 13"	476.39		
2389			432662.57	1214944.27
	354° 49' 06"	163.54		
2390			432825.44	1214929.5
	0° 08' 37"	346.79		
2391			433172.23	1214930.37
	1° 26' 48"	250.34		
2392			433422.49	1214936.69
	7° 24' 46"	747.96		
2393			434164.2	1215033.19
	7° 21' 41"	381.73		
2394			434542.78	1215082.1
	4° 19' 43"	266.31		
2395			434808.33	1215102.2

Название (номер) межевого знака	Дирекционные углы (град. мин. сек.)	Длина линии (м)	X координата	Y координата
	1° 19' 18"	113.58		
2396			434921.88	1215104.82
	357° 41' 55"	369.8		
2397			435291.38	1215089.97
	357° 08' 30"	206.76		
2398			435497.88	1215079.66
	355° 45' 15"	231.24		
2399			435728.49	1215062.54
	357° 49' 28"	312.95		
2400			436041.21	1215050.66
	355° 38' 34"	425.41		
2401			436465.39	1215018.34
	354° 38' 36"	652.68		
2402			437115.22	1214957.41
	349° 04' 44"	867.85		
2403			437967.35	1214792.99
	347° 45' 11"	518.94		
2404			438474.48	1214682.91
	37° 23' 06"	314.13		
2405			438724.08	1214873.64
	88° 45' 31"	687.8		
2406			438738.98	1215561.28
	88° 46' 56"	772.57		
2407			438755.4	1216333.68
	191° 28' 35"	140.48		
2408			438617.73	1216305.73
	75° 04' 04"	162.72		
2409			438659.66	1216462.96
	57° 34' 12"	35.19		
2410			438678.53	1216492.66
	101° 33' 02"	33.16		
2411			438671.89	1216525.15
	111° 42' 23"	42.5		
2412			438656.17	1216564.64
	106° 17' 53"	23.66		
2413			438649.53	1216587.35
	77° 04' 34"	21.86		
2414			438654.42	1216608.66
	48° 16' 33"	34.65		
2415			438677.48	1216634.52
	37° 10' 06"	52.62		
2416			438719.41	1216666.31
	47° 04' 42"	68.24		
2417			438765.88	1216716.28
	58° 11' 20"	44.41		
2418			438789.29	1216754.02
	97° 29' 03"	16.43		
2419			438787.15	1216770.31
	181° 30' 47"	18.94		
2420			438768.22	1216769.81
	202° 36' 55"	47.2		

Название (номер) межевого знака	Дирекционные углы (град. мин. сек.)	Длина линии (м)	X координата	Y координата
2421			438724.65	1216751.66
	198° 19' 08"	23.42		
2422			438702.42	1216744.3
	132° 26' 03"	12		
2423			438694.32	1216753.16
	76° 36' 27"	18.56		
2424			438698.62	1216771.22
	55° 17' 43"	15.03		
2425			438707.18	1216783.58
	36° 41' 34"	18.11		
2426			438721.7	1216794.4
	31° 29' 49"	62.47		
2427			438774.97	1216827.04
	36° 56' 28"	56.39		
2428			438820.04	1216860.93
	46° 30' 32"	30.61		
2429			438841.11	1216883.14
	53° 18' 44"	18.24		
2430			438852.01	1216897.77
	70° 47' 50"	22.65		
2431			438859.46	1216919.16
	42° 36' 55"	12.41		
2432			438868.59	1216927.56
	21° 31' 25"	20.31		
2433			438887.48	1216935.01
	54° 20' 28"	39.56		
2434			438910.54	1216967.15
	66° 36' 21"	40.02		
2435			438926.43	1217003.88
	59° 16' 54"	30.44		
2436			438941.98	1217030.05
	46° 41' 16"	42.49		
2437			438971.13	1217060.97
	34° 48' 40"	56		
2438			439017.11	1217092.94
	30° 58' 17"	50.93		
2439			439060.78	1217119.15
	21° 28' 26"	45.81		
2440			439103.41	1217135.92
	51° 20' 25"	38.03		
2441			439127.17	1217165.62
	65° 53' 37"	29.09		
2442			439139.05	1217192.17
	62° 06' 47"	20.16		
2443			439148.48	1217209.99
	38° 51' 40"	46.22		
2444			439184.47	1217238.99
	54° 56' 55"	51.49		
2445			439214.04	1217281.14
	56° 03' 47"	52.81		
2446			439243.52	1217324.95

Название (номер) межевого знака	Дирекционные углы (град. мин. сек.)	Длина линии (м)	X координата	Y координата
	43° 10' 07"	46.47		
2447			439277.41	1217356.74
	50° 49' 06"	24.34		
2448			439292.79	1217375.61
	38° 55' 23"	35		
2449			439320.02	1217397.6
	63° 52' 25"	59.57		
2450			439346.25	1217451.08
	66° 02' 30"	41.3		
2451			439363.02	1217488.82
	59° 37' 21"	38.88		
2452			439382.68	1217522.36
	60° 18' 23"	44.25		
2453			439404.6	1217560.8
	59° 01' 58"	57.04		
2454			439433.95	1217609.71
	58° 50' 41"	87.79		
2455			439479.37	1217684.84
	62° 32' 51"	60.63		
2456			439507.32	1217738.64
	63° 09' 00"	94.39		
2457			439549.95	1217822.85
	54° 08' 36"	47.39		
2458			439577.71	1217861.26
	46° 39' 09"	73.07		
2459			439627.87	1217914.4
	70° 07' 28"	78.36		
2460			439654.51	1217988.09
	67° 05' 55"	25.83		
2461			439664.56	1218011.88
	46° 56' 18"	73.17		
2462			439714.52	1218065.34
	59° 13' 54"	53.27		
2463			439741.77	1218111.11
	68° 37' 38"	50.65		
2464			439760.23	1218158.28
	65° 45' 53"	37.52		
2465			439775.63	1218192.49
	57° 07' 38"	47.05		
2466			439801.17	1218232.01
	46° 26' 27"	43.03		
2467			439830.82	1218263.19
	168° 25' 15"	46.33		
2468			439785.43	1218272.49
	181° 12' 48"	55.72		
2469			439729.72	1218271.31
	169° 22' 18"	56.88		
2470			439673.82	1218281.8
	174° 38' 45"	56.16		
2471			439617.91	1218287.04
	199° 21' 57"	34.26		

Название (номер) межевого знака	Дирекционные углы (град. мин. сек.)	Длина линии (м)	X координата	Y координата
2472			439585.59	1218275.68
	135° 56' 07"	37.69		
2473			439558.51	1218301.89
	149° 32' 59"	17.23		
2474			439543.66	1218310.62
	68° 24' 16"	631.33		
2475			439776.02	1218897.63
	353° 01' 11"	193.79		
2476			439968.37	1218874.08
	92° 14' 10"	434.43		
2477			439951.42	1219308.18
	57° 58' 15"	270.14		
2478			440094.69	1219537.2
	3° 17' 31"	45.63		
2479			440140.24	1219539.82
	57° 59' 45"	227.18		
2480			440260.64	1219732.47
	8° 35' 01"	52.53		
2481			440312.58	1219740.31
	257° 29' 17"	29.27		
2482			440306.24	1219711.74
	258° 57' 18"	36.49		
2483			440299.25	1219675.93
	290° 48' 31"	46.73		
2484			440315.85	1219632.25
	302° 08' 18"	57.15		
2485			440346.25	1219583.86
	315° 00' 00"	18.78		
2486			440359.53	1219570.58
	333° 26' 35"	32.03		
2487			440388.18	1219556.26
	351° 22' 38"	34.22		
2488			440422.01	1219551.13
	358° 08' 29"	46.55		
2489			440468.54	1219549.62
	327° 13' 01"	24.53		
2490			440489.16	1219536.34
	302° 21' 32"	29.37		
2491			440504.88	1219511.53
	292° 19' 12"	57.03		
2492			440526.54	1219458.77
	296° 34' 17"	40.91		
2493			440544.84	1219422.18
	314° 48' 12"	47.41		
2494			440578.25	1219388.54
	317° 05' 17"	29.89		
2495			440600.14	1219368.19
	337° 10' 06"	57.63		
2496			440653.25	1219345.83
	337° 15' 33"	49.95		
2497			440699.32	1219326.52

Название (номер) межевого знака	Дирекционные углы (град. мин. сек.)	Длина линии (м)	X координата	Y координата
	338° 00' 46"	40.62		
2498			440736.99	1219311.31
	342° 58' 48"	59.04		
2499			440793.44	1219294.03
	18° 52' 11"	49.16		
2500			440839.96	1219309.93
	76° 10' 05"	80.27		
2501			440859.15	1219387.87
	64° 53' 58"	43.92		
2502			440877.78	1219427.64
	23° 04' 51"	22.37		
2503			440898.36	1219436.41
	341° 12' 10"	26.5		
2504			440923.45	1219427.87
	307° 31' 10"	19.93		
2505			440935.59	1219412.06
	301° 58' 33"	47.47		
2506			440960.73	1219371.79
	322° 34' 25"	48.61		
2507			440999.33	1219342.25
	357° 30' 57"	37.84		
2508			441037.13	1219340.61
	4° 33' 16"	16.37		
2509			441053.45	1219341.91
	319° 22' 33"	38		
2510			441082.29	1219317.17
	336° 23' 26"	37.73		
2511			441116.86	1219302.06
	329° 02' 34"	45.84		
2512			441156.17	1219278.48
	314° 02' 02"	31.45		
2513			441178.03	1219255.87
	311° 19' 31"	52.19		
2514			441212.49	1219216.68
	328° 54' 20"	44.4		
2515			441250.51	1219193.75
	346° 39' 37"	38.31		
2516			441287.79	1219184.91
	14° 08' 33"	39.21		
2517			441325.81	1219194.49
	26° 48' 39"	44.83		
2518			441365.82	1219214.71
	35° 12' 42"	18.18		
2519			441380.67	1219225.19
	8° 57' 52"	32.54		
2520			441412.81	1219230.26
	34° 38' 51"	14.44		
2521			441424.69	1219238.47
	70° 53' 08"	13.86		
2522			441429.23	1219251.57
	67° 41' 51"	18.89		

Название (номер) межевого знака	Дирекционные углы (град. мин. сек.)	Длина линии (м)	X координата	Y координата
2523			441436.4	1219269.05
	54° 46' 46"	47.25		
2524			441463.65	1219307.65
	143° 45' 28"	18.62		
2525			441448.63	1219318.66
	118° 35' 23"	66.45		
2526			441416.83	1219377.01
	121° 36' 10"	55.05		
2527			441387.98	1219423.9
	110° 54' 38"	27.23		
2528			441378.26	1219449.34
	128° 31' 53"	34.83		
2529			441356.56	1219476.59
	126° 57' 44"	32.31		
2530			441337.13	1219502.41
	112° 24' 06"	34.93		
2531			441323.82	1219534.7
	101° 58' 11"	31.68		
2532			441317.25	1219565.69
	98° 20' 06"	26.49		
2533			441313.41	1219591.9
	69° 19' 50"	39.58		
2534			441327.38	1219628.93
	73° 36' 46"	40.62		
2535			441338.84	1219667.9
	81° 14' 34"	31.13		
2536			441343.58	1219698.67
	58° 27' 11"	46.5		
2537			441367.91	1219738.3
	54° 12' 32"	47.81		
2538			441395.87	1219777.08
	47° 49' 45"	45.7		
2539			441426.55	1219810.95
	48° 28' 19"	43.32		
2540			441455.27	1219843.38
	60° 10' 57"	32.32		
2541			441471.34	1219871.42
	78° 36' 06"	40.63		
2542			441479.37	1219911.25
	90° 23' 16"	51.72		
2543			441479.02	1219962.97
	100° 13' 21"	47.22		
2544			441470.64	1220009.44
	110° 58' 11"	44.9		
2545			441454.57	1220051.37
	120° 53' 03"	39.49		
2546			441434.3	1220085.26
	105° 05' 51"	32.21		
2547			441425.91	1220116.36
	90° 41' 56"	49.18		
2548			441425.31	1220165.54

Название (номер) межевого знака	Дирекционные углы (град. мин. сек.)	Длина линии (м)	X координата	Y координата
	71° 19' 52"	73.57		
2549			441448.86	1220235.24
	58° 00' 06"	60.88		
2550			441481.12	1220286.87
	56° 16' 28"	80.55		
2551			441525.84	1220353.86
	49° 27' 09"	43.99		
2552			441554.44	1220387.29
	26° 21' 09"	42.17		
2553			441592.23	1220406.01
	37° 51' 45"	36.48		
2554			441621.03	1220428.4
	47° 04' 26"	40.06		
2555			441648.31	1220457.73
	61° 37' 08"	45.44		
2556			441669.91	1220497.71
	60° 24' 49"	26.9		
2557			441683.19	1220521.1
	23° 07' 46"	54.4		
2558			441733.22	1220542.47
	57° 22' 49"	39.94		
2559			441754.75	1220576.11
	49° 56' 49"	29.93		
2560			441774.01	1220599.02
	135° 44' 46"	569.56		
2561			441366.06	1220996.48
	44° 43' 36"	1098.61		
2562			442146.59	1221769.6
	44° 46' 34"	506.7		
2563			442506.28	1222126.49
	54° 55' 02"	271.14		
2564			442662.12	1222348.37
	6° 37' 45"	713.01		
2565			443370.36	1222430.68
	5° 44' 48"	559.77		
2566			443927.32	1222486.73
	6° 29' 38"	401.6		
2567			444326.34	1222532.15
	6° 22' 39"	537.92		
2568			444860.93	1222591.9
	86° 22' 35"	586.08		
2569			444897.97	1223176.81
	62° 01' 41"	108.01		
2570			444948.63	1223272.2
	53° 19' 44"	80.15		
2571			444996.5	1223336.49
	53° 19' 44"	80.15		
2572			445044.37	1223400.78
	32° 36' 12"	25.3		
2573			445065.68	1223414.41
	42° 42' 52"	18.8		

Название (номер) межевого знака	Дирекционные углы (град. мин. сек.)	Длина линии (м)	X координата	Y координата
2574			445079.49	1223427.16
	61° 54' 37"	23.36		
2575			445090.49	1223447.77
	43° 24' 23"	17.8		
2576			445103.42	1223460
	31° 28' 31"	33.8		
2577			445132.25	1223477.65
	52° 55' 23"	18.83		
2578			445143.6	1223492.67
	56° 56' 42"	26.27		
2579			445157.93	1223514.69
	47° 11' 09"	25.96		
2580			445175.57	1223533.73
	32° 51' 41"	27.04		
2581			445198.28	1223548.4
	23° 22' 03"	39.21		
2582			445234.27	1223563.95
	18° 26' 37"	41.44		
2583			445273.58	1223577.06
	8° 30' 16"	25.97		
2584			445299.26	1223580.9
	13° 42' 12"	22.12		
2585			445320.75	1223586.14
	32° 02' 14"	28.65		
2586			445345.04	1223601.34
	60° 11' 16"	17.92		
2587			445353.95	1223616.89
	60° 59' 38"	18.37		
2588			445362.86	1223632.96
	52° 24' 59"	27.77		
2589			445379.8	1223654.97
	33° 25' 28"	20.93		
2590			445397.27	1223666.5
	14° 53' 01"	17.71		
2591			445414.39	1223671.05
	11° 29' 46"	209.48		
2592			445619.67	1223712.8
	4° 38' 10"	79.92		
2593			445699.33	1223719.26
	6° 37' 28"	24.27		
2594			445723.44	1223722.06
	17° 17' 56"	22.33		
2595			445744.76	1223728.7
	43° 12' 05"	86.51		
2596			445807.82	1223787.92
	37° 52' 36"	91.63		
2597			445880.15	1223844.18
	36° 19' 39"	81.97		
2598			445946.19	1223892.74
	25° 44' 14"	32.19		
2599			445975.19	1223906.72

Название (номер) межевого знака	Дирекционные углы (град. мин. сек.)	Длина линии (м)	X координата	Y координата
	7° 47' 25"	25.75		
2600			446000.7	1223910.21
	345° 15' 47"	51.97		
2601			446050.96	1223896.99
	317° 29' 40"	7.31		
2602			446056.35	1223892.05
	331° 03' 42"	32.51		
2603			446084.8	1223876.32
	330° 59' 12"	29.63		
2604			446110.71	1223861.95
	316° 18' 17"	13.66		
2605			446120.59	1223852.51
	306° 51' 20"	23.96		
2606			446134.96	1223833.34
	315° 58' 20"	12.92		
2607			446144.25	1223824.36
	323° 15' 43"	14.76		
2608			446156.08	1223815.53
	332° 21' 29"	18.08		
2609			446172.1	1223807.14
	313° 44' 35"	14.51		
2610			446182.13	1223796.66
	307° 44' 00"	14.2		
2611			446190.82	1223785.43
	288° 15' 42"	16.72		
2612			446196.06	1223769.55
	293° 11' 33"	12.54		
2613			446201	1223758.02
	311° 37' 40"	16.23		
2614			446211.78	1223745.89
	320° 24' 49"	15.74		
2615			446223.91	1223735.86
	308° 34' 43"	13.21		
2616			446232.15	1223725.53
	299° 25' 56"	13.41		
2617			446238.74	1223713.85
	296° 07' 55"	18.35		
2618			446246.82	1223697.38
	277° 16' 22"	15.4		
2619			446248.77	1223682.1
	272° 05' 11"	49.44		
2620			446250.57	1223632.69
	280° 47' 18"	13.57		
2621			446253.11	1223619.36
	284° 22' 14"	13.3		
2622			446256.41	1223606.48
	311° 51' 28"	15.48		
2623			446266.74	1223594.95
	318° 49' 11"	19.11		
2624			446281.12	1223582.37
	340° 09' 02"	49.83		

Название (номер) межевого знака	Дирекционные углы (град. мин. сек.)	Длина линии (м)	X координата	Y координата
2625			446327.99	1223565.45
	322° 55' 11"	16.88		
2626			446341.46	1223555.27
	302° 14' 25"	23.02		
2627			446353.74	1223535.8
	296° 58' 52"	36.96		
2628			446370.51	1223502.86
	305° 57' 18"	20.91		
2629			446382.79	1223485.93
	315° 01' 23"	17.57		
2630			446395.22	1223473.51
	325° 28' 53"	17.45		
2631			446409.6	1223463.62
	334° 07' 05"	28.13		
2632			446434.91	1223451.34
	340° 52' 40"	27.41		
2633			446460.81	1223442.36
	344° 11' 07"	18.68		
2634			446478.78	1223437.27
	343° 58' 00"	38.49		
2635			446515.77	1223426.64
	335° 20' 30"	21.91		
2636			446535.68	1223417.5
	326° 18' 56"	28.61		
2637			446559.49	1223401.63
	321° 30' 56"	38.26		
2638			446589.44	1223377.82
	309° 51' 11"	20.1		
2639			446602.32	1223362.39
	313° 04' 15"	25		
2640			446619.39	1223344.13
	312° 15' 01"	39.65		
2641			446646.05	1223314.78
	320° 46' 25"	14.69		
2642			446657.43	1223305.49
	69° 57' 31"	148.56		
2643			446708.34	1223445.05
	351° 50' 08"	61.12		
2644			446768.84	1223436.37
	356° 07' 29"	115.26		
2645			446883.84	1223428.58
	313° 26' 57"	15.68		
2646			446894.62	1223417.2
	273° 07' 40"	32.99		
2647			446896.42	1223384.26
	275° 43' 01"	9.03		
2648			446897.32	1223375.27
	312° 05' 02"	29.05		
2649			446916.79	1223353.71
	320° 22' 40"	83.59		
2650			446981.18	1223300.4

Название (номер) межевого знака	Дирекционные углы (град. мин. сек.)	Длина линии (м)	X координата	Y координата
	350° 34' 42"	69.52		
2651			447049.76	1223289.02
	355° 32' 19"	84.72		
2652			447134.22	1223282.43
	14° 03' 31"	12.35		
2653			447146.2	1223285.43
	24° 12' 40"	42.36		
2654			447184.83	1223302.8
	29° 05' 10"	42.5		
2655			447221.97	1223323.46
	72° 14' 41"	55.98		
2656			447239.04	1223376.77
	71° 34' 04"	69.14		
2657			447260.9	1223442.36
	72° 00' 53"	47.54		
2658			447275.58	1223487.58
	46° 16' 30"	9.53		
2659			447282.17	1223494.47
	342° 08' 28"	9.75		
2660			447291.45	1223491.48
	277° 04' 52"	48.59		
2661			447297.44	1223443.26
	281° 32' 53"	43.41		
2662			447306.13	1223400.73
	304° 13' 57"	26.08		
2663			447320.8	1223379.17
	342° 10' 31"	26.43		
2664			447345.96	1223371.08
	355° 25' 05"	22.53		
2665			447368.42	1223369.28
	23° 48' 49"	22.27		
2666			447388.79	1223378.27
	38° 41' 47"	73.29		
2667			447445.99	1223424.09
	35° 52' 58"	52.12		
2668			447488.22	1223454.64
	43° 01' 39"	67.59		
2669			447537.63	1223500.76
	55° 28' 38"	80.34		
2670			447583.16	1223566.95
	60° 45' 22"	51.48		
2671			447608.31	1223611.87
	71° 51' 59"	134.72		
2672			447650.24	1223739.9
	92° 33' 23"	50.22		
2673			447648	1223790.07
	115° 23' 01"	64.64		
2674			447620.29	1223848.47
	126° 05' 30"	44.48		
2675			447594.09	1223884.41
	38° 00' 34"	82.67		

Название (номер) межевого знака	Дирекционные углы (град. мин. сек.)	Длина линии (м)	X координата	Y координата
2676			447659.23	1223935.32
	351° 07' 41"	24.25		
2677			447683.19	1223931.58
	326° 05' 26"	55.03		
2678			447728.86	1223900.88
	25° 08' 33"	40.53		
2679			447765.55	1223918.1
	32° 40' 35"	81.83		
2680			447834.43	1223962.28
	49° 07' 38"	51.48		
2681			447868.12	1224001.21
	67° 01' 50"	122.8		
2682			447916.04	1224114.27
	65° 09' 43"	144.39		
2683			447976.69	1224245.3
	67° 46' 11"	93.01		
2684			448011.88	1224331.4
	69° 43' 18"	73.43		
2685			448037.33	1224400.28
	150° 19' 41"	68.08		
2686			447978.18	1224433.98
	167° 46' 09"	94.69		
2687			447885.64	1224454.04
	188° 25' 19"	57.22		
2688			447829.04	1224445.66
	197° 02' 19"	34.78		
2689			447795.79	1224435.47
	162° 27' 50"	29.84		
2690			447767.34	1224444.46
	142° 43' 16"	25.21		
2691			447747.28	1224459.73
	107° 13' 27"	13.17		
2692			447743.38	1224472.31
	46° 53' 27"	19.29		
2693			447756.56	1224486.39
	35° 17' 45"	17.62		
2694			447770.94	1224496.57
	346° 23' 58"	8.93		
2695			447779.62	1224494.47
	303° 42' 08"	12.96		
2696			447786.81	1224483.69
	353° 54' 03"	22.59		
2697			447809.27	1224481.29
	30° 18' 32"	26.71		
2698			447832.33	1224494.77
	51° 34' 27"	22.17		
2699			447846.11	1224512.14
	352° 04' 42"	10.88		
2700			447856.89	1224510.64
	333° 43' 01"	29.06		
2701			447882.95	1224497.77

Название (номер) межевого знака	Дирекционные углы (град. мин. сек.)	Длина линии (м)	X координата	Y координата
	0° 00' 00"	20.96		
2702			447903.91	1224497.77
	25° 49' 45"	52.24		
2703			447950.93	1224520.53
	345° 40' 48"	43.58		
2704			447993.16	1224509.75
	353° 04' 38"	29.87		
2705			448022.81	1224506.15
	24° 11' 49"	33.99		
2706			448053.81	1224520.08
	54° 09' 57"	66.5		
2707			448092.74	1224573.99
	59° 56' 15"	192.22		
2708			448189.03	1224740.35
	74° 51' 23"	67.64		
2709			448206.7	1224805.64
	57° 01' 29"	33.57		
2710			448224.97	1224833.8
	67° 33' 02"	24.3		
2711			448234.25	1224856.26
	81° 08' 43"	13.64		
2712			448236.35	1224869.74
	55° 42' 55"	47.84		
2713			448263.3	1224909.27
	24° 52' 35"	32.02		
2714			448292.35	1224922.74
	25° 32' 56"	90.29		
2715			448373.81	1224961.68
	30° 09' 18"	25.64		
2716			448395.98	1224974.56
	43° 52' 17"	21.18		
2717			448411.25	1224989.24
	50° 21' 56"	24.88		
2718			448427.12	1225008.4
	23° 06' 30"	26.7		
2719			448451.68	1225018.88
	17° 12' 52"	61.77		
2720			448510.68	1225037.16
	15° 30' 52"	44.75		
2721			448553.8	1225049.13
	24° 16' 12"	40.09		
2722			448590.35	1225065.61
	45° 44' 44"	48.91		
2723			448624.48	1225100.64
	5° 06' 12"	47.22		
2724			448671.51	1225104.84
	107° 22' 53"	41.11		
2725			448659.23	1225144.07
	83° 08' 30"	25.04		
2726			448662.22	1225168.93
	72° 38' 09"	30.12		

Название (номер) межевого знака	Дирекционные углы (град. мин. сек.)	Длина линии (м)	X координата	Y координата
2727			448671.21	1225197.68
	57° 41' 24"	41.46		
2728			448693.37	1225232.72
	47° 07' 08"	68.66		
2729			448740.09	1225283.03
	45° 16' 35"	89.37		
2730			448802.98	1225346.53
	47° 10' 55"	33.06		
2731			448825.45	1225370.78
	67° 27' 39"	40.96		
1			448841.15	1225408.61
2732			439956.35	1240950.06
	86° 06' 40"	708.31		
2733			440004.39	1241656.74
	171° 25' 06"	766.78		
2734			439246.19	1241771.16
	198° 22' 38"	81.45		
2735			439168.89	1241745.48
	199° 24' 41"	176.86		
2736			439002.08	1241686.7
	321° 22' 01"	183.83		
2737			439145.68	1241571.93
	322° 30' 29"	1021.72		
2732			439956.35	1240950.06
2738			438550.05	1242028.91
	83° 47' 02"	827.38		
2739			438639.64	1242851.43
	176° 02' 49"	181.46		
2740			438458.61	1242863.94
	177° 30' 33"	164.29		
2741			438294.48	1242871.08
	168° 32' 18"	57.77		
2742			438237.86	1242882.56
	143° 01' 41"	81.97		
2743			438172.37	1242931.86
	79° 31' 59"	58.51		
2744			438183	1242989.4
	125° 06' 09"	111.4		
2745			438118.94	1243080.54
	120° 23' 52"	228.95		
2746			438003.09	1243278.02
	129° 50' 01"	157.13		
2747			437902.44	1243398.68
	108° 26' 20"	95.13		
2748			437872.35	1243488.93
	56° 28' 48"	131.78		
2749			437945.12	1243598.79
	319° 54' 28"	40.42		
2750			437976.04	1243572.76

Название (номер) межевого знака	Дирекционные углы (град. мин. сек.)	Длина линии (м)	X координата	Y координата
	52° 54' 26"	110.51		
2751			438042.69	1243660.91
	52° 38' 00"	165.13		
2752			438142.91	1243792.15
	115° 20' 29"	155.16		
2753			438076.5	1243932.38
	116° 29' 10"	55.14		
2754			438051.91	1243981.73
	128° 45' 46"	167.91		
2755			437946.78	1244112.66
	142° 50' 55"	853.47		
2756			437266.53	1244628.09
	67° 42' 16"	20.66		
2757			437274.37	1244647.21
	63° 10' 41"	196.58		
2758			437363.07	1244822.64
	154° 14' 59"	170.17		
2759			437209.8	1244896.57
	153° 15' 56"	722.12		
2760			436564.87	1245221.42
	99° 22' 32"	196.74		
2761			436532.82	1245415.53
	67° 00' 30"	99.67		
2762			436571.75	1245507.28
	143° 12' 24"	5.99		
2763			436566.95	1245510.87
	143° 14' 53"	90.45		
2764			436494.48	1245564.99
	228° 17' 46"	1.35		
2765			436493.58	1245563.98
	141° 40' 20"	97.8		
2766			436416.86	1245624.63
	133° 05' 14"	7.63		
2767			436411.65	1245630.2
	143° 51' 53"	7.02		
2768			436405.98	1245634.34
	53° 20' 27"	14.14		
2769			436414.42	1245645.68
	143° 02' 22"	279.49		
2770			436191.09	1245813.73
	232° 56' 25"	6.04		
2771			436187.45	1245808.91
	143° 03' 50"	32.92		
2772			436161.14	1245828.69
	154° 02' 38"	10.1		
2773			436152.06	1245833.11
	70° 27' 18"	2.12		
2774			436152.77	1245835.11
	150° 43' 18"	4.72		
2775			436148.65	1245837.42
	72° 17' 03"	0.76		

Название (номер) межевого знака	Дирекционные углы (град. мин. сек.)	Длина линии (м)	X координата	Y координата
2776			436148.88	1245838.14
	150° 06' 29"	12.56		
2777			436137.99	1245844.4
	150° 56' 03"	4.92		
2778			436133.69	1245846.79
	73° 27' 26"	16.47		
2779			436138.38	1245862.58
	57° 16' 52"	48.27		
2780			436164.47	1245903.19
	103° 51' 37"	21.33		
2781			436159.36	1245923.9
	149° 30' 46"	97.55		
2782			436075.3	1245973.39
	150° 00' 11"	11.28		
2783			436065.53	1245979.03
	146° 36' 00"	265.82		
2784			435843.61	1246125.36
	84° 56' 58"	252.06		
2785			435865.8	1246376.44
	85° 39' 14"	156.5		
2786			435877.66	1246532.49
	23° 48' 14"	71.95		
2787			435943.49	1246561.53
	353° 04' 59"	189.98		
2788			436132.09	1246538.65
	83° 52' 54"	275.84		
2789			436161.49	1246812.92
	192° 38' 52"	41.84		
2790			436120.67	1246803.76
	172° 55' 05"	120.21		
2791			436001.38	1246818.58
	173° 43' 59"	25.01		
2792			435976.52	1246821.31
	78° 30' 15"	44.1		
2793			435985.31	1246864.53
	78° 32' 32"	7.6		
2794			435986.82	1246871.98
	155° 32' 47"	117.26		
2795			435880.08	1246920.52
	171° 34' 30"	87.64		
2796			435793.39	1246933.36
	84° 59' 55"	386.55		
2797			435827.09	1247318.44
	174° 53' 50"	85.9		
2798			435741.53	1247326.08
	164° 10' 08"	42.67		
2799			435700.48	1247337.72
	165° 00' 10"	39.34		
2800			435662.48	1247347.9
	163° 19' 51"	148.2		
2801			435520.51	1247390.41

Название (номер) межевого знака	Дирекционные углы (град. мин. сек.)	Длина линии (м)	X координата	Y координата
	162° 54' 43"	45.6		
2802			435476.92	1247403.81
	162° 37' 19"	139.05		
2803			435344.22	1247445.34
	161° 43' 28"	12.5		
2804			435332.35	1247449.26
	162° 45' 51"	46.54		
2805			435287.9	1247463.05
	162° 14' 41"	45.58		
2806			435244.49	1247476.95
	158° 09' 23"	30.16		
2807			435216.5	1247488.17
	156° 46' 24"	24.04		
2808			435194.41	1247497.65
	152° 46' 18"	26.27		
2809			435171.05	1247509.67
	152° 24' 56"	34.94		
2810			435140.08	1247525.85
	149° 51' 04"	12.66		
2811			435129.13	1247532.21
	150° 56' 39"	81.7		
2812			435057.71	1247571.89
	149° 18' 54"	17.62		
2813			435042.56	1247580.88
	147° 04' 24"	14.57		
2814			435030.33	1247588.8
	151° 38' 27"	45.85		
2815			434989.98	1247610.58
	150° 14' 09"	48.24		
2816			434948.1	1247634.53
	151° 54' 15"	20.26		
2817			434930.23	1247644.07
	63° 09' 27"	22.17		
2818			434940.24	1247663.85
	64° 42' 42"	25.89		
2819			434951.3	1247687.26
	359° 30' 35"	10.52		
2820			434961.82	1247687.17
	89° 24' 58"	83.39		
2821			434962.67	1247770.56
	2° 55' 00"	8.45		
2822			434971.11	1247770.99
	95° 26' 06"	15.52		
2823			434969.64	1247786.44
	16° 53' 24"	26.74		
2824			434995.23	1247794.21
	99° 12' 03"	7.57		
2825			434994.02	1247801.68
	88° 48' 02"	13.85		
2826			434994.31	1247815.53
	187° 23' 30"	1.87		

Название (номер) межевого знака	Дирекционные углы (град. мин. сек.)	Длина линии (м)	X координата	Y координата
2827			434992.46	1247815.29
	87° 12' 38"	8.22		
2828			434992.86	1247823.5
	90° 30' 57"	24.43		
2829			434992.64	1247847.93
	90° 42' 09"	33.44		
2830			434992.23	1247881.37
	88° 26' 49"	12.54		
2831			434992.57	1247893.91
	86° 59' 48"	19.09		
2832			434993.57	1247912.97
	92° 03' 42"	11.4		
2833			434993.16	1247924.36
	88° 35' 49"	38.39		
2834			434994.1	1247962.74
	66° 09' 31"	4.8		
2835			434996.04	1247967.13
	354° 50' 39"	29.6		
2836			435025.52	1247964.47
	84° 04' 41"	13.76		
2837			435026.94	1247978.16
	174° 09' 16"	33.38		
2838			434993.73	1247981.56
	90° 12' 37"	27.24		
2839			434993.63	1248008.8
	89° 31' 14"	19.12		
2840			434993.79	1248027.92
	356° 05' 57"	27.63		
2841			435021.36	1248026.04
	85° 22' 44"	20.36		
2842			435023	1248046.33
	359° 10' 54"	0.7		
2843			435023.7	1248046.32
	79° 17' 13"	10.17		
2844			435025.59	1248056.31
	349° 22' 49"	1.3		
2845			435026.87	1248056.07
	90° 01' 40"	20.6		
2846			435026.86	1248076.67
	85° 21' 42"	28.07		
2847			435029.13	1248104.65
	86° 28' 52"	29.82		
2848			435030.96	1248134.41
	94° 11' 33"	16.41		
2849			435029.76	1248150.78
	90° 46' 25"	13.33		
2850			435029.58	1248164.11
	76° 53' 20"	4.06		
2851			435030.5	1248168.06
	94° 22' 27"	5.38		
2852			435030.09	1248173.42

Название (номер) межевого знака	Дирекционные углы (град. мин. сек.)	Длина линии (м)	X координата	Y координата
	94° 36' 08"	8.85		
2853			435029.38	1248182.24
	94° 37' 14"	10.3		
2854			435028.55	1248192.51
	94° 15' 25"	10.24		
2855			435027.79	1248202.72
	24° 15' 14"	2		
2856			435029.61	1248203.54
	116° 33' 54"	1.72		
2857			435028.84	1248205.08
	94° 13' 04"	18.22		
2858			435027.5	1248223.25
	94° 14' 42"	31.48		
2859			435025.17	1248254.64
	94° 07' 39"	31.12		
2860			435022.93	1248285.68
	96° 23' 15"	29.48		
2861			435019.65	1248314.98
	4° 15' 32"	0.94		
2862			435020.59	1248315.05
	91° 40' 34"	7.86		
2863			435020.36	1248322.91
	181° 31' 39"	3		
2864			435017.36	1248322.83
	93° 13' 09"	24.22		
2865			435016	1248347.01
	98° 42' 31"	4.62		
2866			435015.3	1248351.58
	14° 02' 10"	3.42		
2867			435018.62	1248352.41
	92° 17' 34"	10		
2868			435018.22	1248362.4
	92° 14' 02"	11.29		
2869			435017.78	1248373.68
	184° 17' 57"	22.54		
2870			434995.3	1248371.99
	105° 11' 11"	54.74		
2871			434980.96	1248424.82
	92° 52' 05"	171.47		
2872			434972.38	1248596.08
	90° 08' 20"	123.79		
2873			434972.08	1248719.87
	90° 53' 39"	27.55		
2874			434971.65	1248747.42
	87° 18' 59"	58.73		
2875			434974.4	1248806.09
	73° 05' 19"	11.89		
2876			434977.86	1248817.47
	86° 15' 12"	22.04		
2877			434979.3	1248839.46
	83° 36' 57"	76.35		

Название (номер) межевого знака	Дирекционные углы (град. мин. сек.)	Длина линии (м)	X координата	Y координата
2878			434987.79	1248915.34
	85° 44' 46"	6.07		
2879			434988.24	1248921.39
	90° 20' 44"	16.58		
2880			434988.14	1248937.97
	359° 58' 53"	92.7		
2881			435080.84	1248937.94
	0° 52' 06"	40.25		
2882			435121.09	1248938.55
	2° 13' 05"	44.18		
2883			435165.24	1248940.26
	104° 19' 13"	4.89		
2884			435164.03	1248945
	15° 22' 19"	33.08		
2885			435195.93	1248953.77
	71° 52' 41"	2.89		
2886			435196.83	1248956.52
	110° 01' 49"	55.09		
2887			435177.96	1249008.28
	108° 14' 15"	13.77		
2888			435173.65	1249021.36
	110° 08' 22"	33.17		
2889			435162.23	1249052.5
	128° 17' 16"	79.86		
2890			435112.75	1249115.18
	127° 32' 37"	22.29		
2891			435099.17	1249132.85
	119° 59' 08"	29.23		
2892			435084.56	1249158.17
	118° 51' 21"	70.04		
2893			435050.76	1249219.51
	25° 34' 43"	16.88		
2894			435065.99	1249226.8
	30° 34' 12"	48.66		
2895			435107.89	1249251.55
	23° 51' 23"	8.23		
2896			435115.42	1249254.88
	15° 26' 09"	1.39		
2897			435116.76	1249255.25
	21° 14' 10"	8.28		
2898			435124.48	1249258.25
	116° 11' 49"	34.11		
2899			435109.42	1249288.86
	116° 03' 48"	35.76		
2900			435093.71	1249320.98
	118° 09' 15"	13.22		
2901			435087.47	1249332.64
	21° 10' 40"	22.01		
2902			435107.99	1249340.59
	18° 12' 24"	49.19		
2903			435154.72	1249355.96

Название (номер) межевого знака	Дирекционные углы (град. мин. сек.)	Длина линии (м)	X координата	Y координата
	103° 23' 33"	2.59		
2904			435154.12	1249358.48
	18° 25' 08"	22.76		
2905			435175.71	1249365.67
	109° 29' 52"	9.89		
2906			435172.41	1249374.99
	22° 07' 42"	14.97		
2907			435186.28	1249380.63
	98° 07' 48"	0.85		
2908			435186.16	1249381.47
	15° 31' 15"	9.45		
2909			435195.27	1249384
	285° 34' 06"	6.26		
2910			435196.95	1249377.97
	285° 30' 04"	2.66		
2911			435197.66	1249375.41
	206° 57' 57"	0.64		
2912			435197.09	1249375.12
	296° 30' 37"	4.68		
2913			435199.18	1249370.93
	26° 37' 29"	12.88		
2914			435210.69	1249376.7
	49° 50' 12"	3.69		
2915			435213.07	1249379.52
	38° 11' 30"	8.41		
2916			435219.68	1249384.72
	28° 26' 48"	11.44		
2917			435229.74	1249390.17
	26° 06' 23"	9.5		
2918			435238.27	1249394.35
	107° 01' 37"	17.76		
2919			435233.07	1249411.33
	106° 19' 37"	2.06		
2920			435232.49	1249413.31
	14° 34' 42"	7.95		
2921			435240.18	1249415.31
	13° 18' 16"	5.13		
2922			435245.17	1249416.49
	108° 00' 29"	17.4		
2923			435239.79	1249433.04
	195° 29' 57"	1.23		
2924			435238.6	1249432.71
	104° 43' 23"	4.25		
2925			435237.52	1249436.82
	197° 54' 55"	3.84		
2926			435233.87	1249435.64
	105° 23' 03"	3.51		
2927			435232.94	1249439.02
	107° 47' 48"	61.02		
2928			435214.29	1249497.12
	31° 31' 09"	2.12		

Название (номер) межевого знака	Дирекционные углы (град. мин. сек.)	Длина линии (м)	X координата	Y координата
2929			435216.1	1249498.23
	16° 30' 45"	27.06		
2930			435242.04	1249505.92
	290° 31' 20"	23.88		
2931			435250.41	1249483.56
	330° 19' 01"	1.15		
2932			435251.41	1249482.99
	17° 16' 42"	11.28		
2933			435262.18	1249486.34
	16° 45' 07"	40.7		
2934			435301.15	1249498.07
	84° 08' 58"	5.3		
2935			435301.69	1249503.34
	108° 17' 08"	20.62		
2936			435295.22	1249522.92
	108° 50' 41"	25.2		
2937			435287.08	1249546.77
	109° 21' 51"	24.76		
2938			435278.87	1249570.13
	108° 34' 59"	20.8		
2939			435272.24	1249589.85
	200° 11' 40"	0.93		
2940			435271.37	1249589.53
	196° 17' 50"	47.64		
2941			435225.64	1249576.16
	115° 40' 37"	0.58		
2942			435225.39	1249576.68
	198° 18' 27"	4.27		
2943			435221.34	1249575.34
	119° 29' 05"	2.46		
2944			435220.13	1249577.48
	201° 05' 48"	3.47		
2945			435216.89	1249576.23
	253° 06' 30"	2		
2946			435216.31	1249574.32
	270° 16' 18"	10.54		
2947			435216.36	1249563.78
	179° 06' 41"	12.25		
2948			435204.11	1249563.97
	185° 16' 32"	10.22		
2949			435193.93	1249563.03
	108° 43' 51"	1.84		
2950			435193.34	1249564.77
	190° 41' 15"	4.15		
2951			435189.26	1249564
	195° 51' 23"	14.13		
2952			435175.67	1249560.14
	199° 29' 29"	15.43		
2953			435161.12	1249554.99
	103° 48' 03"	7.67		
2954			435159.29	1249562.44

Название (номер) межевого знака	Дирекционные углы (град. мин. сек.)	Длина линии (м)	X координата	Y координата
	198° 30' 06"	5.42		
2955			435154.15	1249560.72
	281° 12' 21"	1.08		
2956			435154.36	1249559.66
	196° 49' 17"	9.43		
2957			435145.33	1249556.93
	111° 45' 10"	2.19		
2958			435144.52	1249558.96
	204° 37' 03"	3.55		
2959			435141.29	1249557.48
	111° 38' 40"	0.68		
2960			435141.04	1249558.11
	194° 17' 14"	4.98		
2961			435136.21	1249556.88
	104° 07' 59"	1.43		
2962			435135.86	1249558.27
	196° 08' 45"	27.87		
2963			435109.09	1249550.52
	190° 55' 36"	2.64		
2964			435106.5	1249550.02
	199° 16' 54"	39.37		
2965			435069.34	1249537.02
	286° 40' 35"	16.9		
2966			435074.19	1249520.83
	198° 45' 52"	10.45		
2967			435064.3	1249517.47
	287° 57' 25"	6.07		
2968			435066.17	1249511.7
	199° 12' 31"	14.29		
2969			435052.68	1249507
	288° 21' 14"	13.43		
2970			435056.91	1249494.25
	198° 38' 09"	20.75		
2971			435037.25	1249487.62
	108° 59' 04"	13.19		
2972			435032.96	1249500.09
	199° 39' 35"	19.53		
2973			435014.57	1249493.52
	288° 48' 40"	15.41		
2974			435019.54	1249478.93
	198° 07' 05"	18.88		
2975			435001.6	1249473.06
	108° 42' 41"	29.49		
2976			434992.14	1249500.99
	203° 51' 52"	9.49		
2977			434983.46	1249497.15
	178° 16' 30"	9.63		
2978			434973.83	1249497.44
	149° 38' 56"	6.1		
2979			434968.57	1249500.52
	160° 00' 31"	11.64		

Название (номер) межевого знака	Дирекционные углы (град. мин. сек.)	Длина линии (м)	X координата	Y координата
2980			434957.63	1249504.5
	213° 09' 59"	1.52		
2981			434956.36	1249503.67
	153° 28' 21"	47.83		
2982			434913.57	1249525.03
	128° 54' 43"	15.27		
2983			434903.98	1249536.91
	141° 14' 45"	67.33		
2984			434851.47	1249579.06
	99° 23' 47"	62.96		
2985			434841.19	1249641.18
	101° 05' 22"	56.57		
2986			434830.31	1249696.69
	96° 18' 59"	74.35		
2987			434822.13	1249770.59
	98° 00' 34"	47.65		
2988			434815.49	1249817.78
	99° 28' 00"	65.3		
2989			434804.75	1249882.19
	57° 50' 37"	43.83		
2990			434828.08	1249919.3
	83° 50' 56"	59.26		
2991			434834.43	1249978.22
	107° 35' 13"	40.38		
2992			434822.23	1250016.71
	68° 02' 22"	45.46		
2993			434839.23	1250058.87
	140° 28' 12"	42.58		
2994			434806.39	1250085.97
	65° 10' 44"	39.09		
2995			434822.8	1250121.45
	73° 28' 29"	34.07		
2996			434832.49	1250154.11
	357° 10' 34"	53.59		
2997			434886.01	1250151.47
	354° 50' 17"	100.81		
2998			434986.41	1250142.4
	350° 39' 37"	155.16		
2999			435139.51	1250117.22
	354° 58' 35"	18.84		
3000			435158.28	1250115.57
	81° 19' 03"	6.16		
3001			435159.21	1250121.66
	73° 51' 36"	6.48		
3002			435161.01	1250127.88
	346° 53' 22"	81.82		
3003			435240.7	1250109.32
	51° 13' 29"	6.2		
3004			435244.58	1250114.15
	349° 56' 21"	148.26		
3005			435390.56	1250088.25

Название (номер) межевого знака	Дирекционные углы (град. мин. сек.)	Длина линии (м)	X координата	Y координата
	36° 43' 14"	82.94		
3006			435457.04	1250137.84
	34° 04' 34"	50.63		
3007			435498.98	1250166.21
	47° 58' 58"	51.09		
3008			435533.18	1250204.17
	62° 41' 56"	70.31		
3009			435565.43	1250266.65
	88° 13' 26"	62.92		
3010			435567.38	1250329.54
	90° 55' 27"	48.99		
3011			435566.59	1250378.52
	91° 08' 42"	46.04		
3012			435565.67	1250424.55
	87° 20' 40"	58.92		
3013			435568.4	1250483.41
	86° 32' 54"	62.45		
3014			435572.16	1250545.75
	66° 00' 21"	68.09		
3015			435599.85	1250607.96
	119° 31' 10"	60.83		
3016			435569.88	1250660.89
	149° 02' 20"	73.51		
3017			435506.84	1250698.71
	84° 12' 12"	66.24		
3018			435513.53	1250764.61
	169° 31' 55"	273.6		
3019			435244.48	1250814.32
	172° 16' 22"	198.72		
3020			435047.56	1250841.04
	163° 12' 38"	96.03		
3021			434955.62	1250868.78
	122° 53' 45"	50.82		
3022			434928.02	1250911.45
	47° 20' 28"	84.47		
3023			434985.26	1250973.57
	48° 17' 53"	73.13		
3024			435033.91	1251028.17
	67° 40' 41"	69.09		
3025			435060.15	1251092.08
	103° 05' 04"	56.36		
3026			435047.39	1251146.98
	139° 30' 37"	136.05		
3027			434943.92	1251235.32
	154° 09' 20"	58.31		
3028			434891.44	1251260.74
	157° 54' 03"	93.62		
3029			434804.7	1251295.96
	162° 07' 45"	92.84		
3030			434716.34	1251324.45
	154° 54' 51"	117.29		

Название (номер) межевого знака	Дирекционные углы (град. мин. сек.)	Длина линии (м)	X координата	Y координата
3031			434610.11	1251374.18
	150° 31' 53"	51.47		
3032			434565.3	1251399.5
	163° 35' 10"	60.98		
3033			434506.81	1251416.73
	180° 59' 56"	118.73		
3034			434388.1	1251414.66
	177° 20' 53"	120.38		
3035			434267.85	1251420.23
	154° 04' 52"	140.4		
3036			434141.57	1251481.6
	147° 29' 03"	63.2		
3037			434088.28	1251515.57
	149° 09' 15"	92.39		
3038			434008.96	1251562.94
	159° 52' 43"	77.15		
3039			433936.52	1251589.48
	149° 53' 28"	91.6		
3040			433857.28	1251635.43
	173° 55' 55"	123.26		
3041			433734.71	1251648.46
	173° 16' 51"	232.39		
3042			433503.92	1251675.65
	151° 05' 46"	69.47		
3043			433443.1	1251709.23
	167° 53' 00"	132.73		
3044			433313.33	1251737.09
	187° 11' 27"	79.89		
3045			433234.07	1251727.09
	169° 39' 38"	26.74		
3046			433207.76	1251731.89
	185° 11' 25"	138.95		
3047			433069.38	1251719.32
	204° 44' 43"	227.86		
3048			432862.44	1251623.94
	255° 54' 06"	65.03		
3049			432846.6	1251560.87
	266° 51' 03"	97.75		
3050			432841.23	1251463.27
	260° 17' 16"	102.49		
3051			432823.94	1251362.25
	226° 47' 05"	51.99		
3052			432788.34	1251324.36
	215° 57' 02"	61.95		
3053			432738.19	1251287.99
	202° 21' 54"	90.8		
3054			432654.22	1251253.44
	180° 48' 26"	127.78		
3055			432526.45	1251251.64
	81° 30' 41"	24.86		
3056			432530.12	1251276.23

Название (номер) межевого знака	Дирекционные углы (град. мин. сек.)	Длина линии (м)	X координата	Y координата
	73° 51' 45"	10.65		
3057			432533.08	1251286.46
	122° 19' 25"	50.01		
3058			432506.34	1251328.72
	97° 53' 13"	29		
3059			432502.36	1251357.45
	94° 21' 36"	59.19		
3060			432497.86	1251416.47
	98° 21' 26"	45.69		
3061			432491.22	1251461.67
	110° 55' 57"	29.39		
3062			432480.72	1251489.12
	127° 33' 20"	65		
3063			432441.1	1251540.65
	83° 12' 59"	50.37		
3064			432447.05	1251590.67
	97° 23' 25"	24.1		
3065			432443.95	1251614.57
	144° 51' 46"	44.58		
3066			432407.49	1251640.23
	168° 24' 04"	21.39		
3067			432386.54	1251644.53
	176° 40' 43"	39.53		
3068			432347.08	1251646.82
	192° 01' 30"	46.51		
3069			432301.59	1251637.13
	223° 49' 00"	35.95		
3070			432275.65	1251612.24
	238° 51' 56"	46.03		
3071			432251.85	1251572.84
	198° 08' 56"	28.51		
3072			432224.76	1251563.96
	142° 20' 04"	25.2		
3073			432204.81	1251579.36
	190° 51' 15"	6.9		
3074			432198.03	1251578.06
	241° 58' 33"	39.86		
3075			432179.3	1251542.87
	177° 04' 38"	21.77		
3076			432157.56	1251543.98
	167° 05' 35"	77.76		
3077			432081.76	1251561.35
	136° 49' 16"	23.59		
3078			432064.56	1251577.49
	172° 09' 34"	15.39		
3079			432049.31	1251579.59
	203° 41' 27"	92.76		
3080			431964.37	1251542.32
	248° 24' 39"	51.61		
3081			431945.38	1251494.33
	236° 25' 21"	15.53		

Название (номер) межевого знака	Дирекционные углы (град. мин. сек.)	Длина линии (м)	X координата	Y координата
3082			431936.79	1251481.39
	151° 22' 15"	17.01		
3083			431921.86	1251489.54
	143° 22' 11"	69.37		
3084			431866.19	1251530.93
	169° 37' 21"	40.25		
3085			431826.6	1251538.18
	191° 11' 21"	193.56		
3086			431636.72	1251500.62
	139° 07' 18"	103		
3087			431558.84	1251568.03
	111° 26' 17"	94.28		
3088			431524.38	1251655.79
	83° 11' 21"	86.6		
3089			431534.65	1251741.78
	87° 14' 59"	53.56		
3090			431537.22	1251795.28
	165° 27' 38"	4.14		
3091			431533.21	1251796.32
	148° 30' 39"	74.82		
3092			431469.41	1251835.4
	162° 49' 49"	103.12		
3093			431370.89	1251865.84
	71° 02' 42"	21.95		
3094			431378.02	1251886.6
	46° 39' 08"	20.6		
3095			431392.16	1251901.58
	46° 38' 46"	19.45		
3096			431405.51	1251915.72
	99° 39' 24"	21.82		
3097			431401.85	1251937.23
	186° 35' 54"	42.9		
3098			431359.23	1251932.3
	85° 17' 26"	58.83		
3099			431364.06	1251990.93
	92° 45' 59"	62.57		
3100			431361.04	1252053.43
	146° 38' 17"	110.91		
3101			431268.41	1252114.42
	138° 14' 42"	99.18		
3102			431194.42	1252180.47
	94° 15' 03"	78.39		
3103			431188.61	1252258.64
	153° 44' 03"	65.1		
3104			431130.23	1252287.45
	168° 11' 35"	39.34		
3105			431091.72	1252295.5
	262° 37' 58"	51.08		
3106			431085.17	1252244.84
	156° 23' 38"	56.31		
3107			431033.57	1252267.39

Название (номер) межевого знака	Дирекционные углы (град. мин. сек.)	Длина линии (м)	X координата	Y координата
	253° 21' 06"	84.19		
3108			431009.45	1252186.73
	194° 29' 07"	119.78		
3109			430893.48	1252156.77
	187° 59' 13"	212.89		
3110			430682.66	1252127.19
	110° 04' 55"	59.97		
3111			430662.07	1252183.51
	161° 30' 33"	55.08		
3112			430609.83	1252200.98
	164° 17' 08"	32.71		
3113			430578.34	1252209.84
	180° 33' 23"	20.6		
3114			430557.74	1252209.64
	185° 30' 23"	22.61		
3115			430535.23	1252207.47
	180° 44' 39"	48.51		
3116			430486.72	1252206.84
	177° 48' 20"	126.66		
3117			430360.15	1252211.69
	161° 06' 50"	136.15		
3118			430231.33	1252255.76
	211° 07' 02"	70.43		
3119			430171.03	1252219.36
	202° 42' 48"	114.58		
3120			430065.34	1252175.12
	198° 37' 43"	22.45		
3121			430044.07	1252167.95
	110° 30' 29"	295.4		
3122			429940.58	1252444.63
	117° 45' 35"	298.18		
3123			429801.7	1252708.49
	118° 57' 15"	403.28		
3124			429606.47	1253061.36
	116° 37' 56"	137.15		
3125			429544.99	1253183.96
	203° 40' 09"	19.83		
3126			429526.83	1253176
	266° 59' 09"	194.17		
3127			429516.62	1252982.1
	271° 37' 59"	9.47		
3128			429516.89	1252972.63
	264° 34' 15"	237.27		
3129			429494.44	1252736.42
	264° 20' 50"	195.94		
3130			429475.14	1252541.43
	264° 15' 40"	263.22		
3131			429448.82	1252279.53
	263° 26' 58"	123.24		
3132			429434.76	1252157.09
	176° 44' 35"	86.42		

Название (номер) межевого знака	Дирекционные углы (град. мин. сек.)	Длина линии (м)	X координата	Y координата
3133			429348.48	1252162
	184° 00' 43"	105.77		
3134			429242.97	1252154.6
	181° 01' 06"	213.27		
3135			429029.73	1252150.81
	187° 10' 12"	137.4		
3136			428893.4	1252133.66
	250° 17' 18"	93.81		
3137			428861.76	1252045.35
	182° 15' 08"	42.49		
3138			428819.3	1252043.68
	221° 27' 19"	0.8		
3139			428818.7	1252043.15
	252° 48' 55"	22.61		
3140			428812.02	1252021.55
	233° 49' 19"	33.8		
3141			428792.07	1251994.27
	269° 14' 39"	32.59		
3142			428791.64	1251961.68
	182° 26' 12"	34.81		
3143			428756.86	1251960.2
	220° 22' 19"	74.75		
3144			428699.91	1251911.78
	231° 28' 55"	72.66		
3145			428654.66	1251854.93
	219° 55' 03"	50.45		
3146			428615.97	1251822.56
	211° 27' 19"	55.19		
3147			428568.89	1251793.76
	233° 45' 17"	49.89		
3148			428539.39	1251753.52
	243° 36' 12"	77.6		
3149			428504.89	1251684.01
	224° 20' 05"	131.52		
3150			428410.82	1251592.1
	202° 57' 56"	166.18		
3151			428257.81	1251527.26
	210° 52' 40"	124.59		
3152			428150.88	1251463.32
	217° 44' 44"	111.77		
3153			428062.5	1251394.9
	232° 17' 09"	164.37		
3154			427961.95	1251264.87
	231° 04' 01"	121.16		
3155			427885.81	1251170.62
	223° 53' 14"	126.33		
3156			427794.76	1251083.04
	186° 55' 16"	142.16		
3157			427653.64	1251065.91
	264° 57' 53"	55.72		
3158			427648.75	1251010.41

Название (номер) межевого знака	Дирекционные углы (град. мин. сек.)	Длина линии (м)	X координата	Y координата
	293° 16' 02"	87.54		
3159			427683.33	1250929.99
	282° 22' 54"	65.85		
3160			427697.45	1250865.67
	319° 41' 11"	53.57		
3161			427738.3	1250831.01
	336° 28' 41"	32.35		
3162			427767.96	1250818.1
	337° 34' 14"	38.45		
3163			427803.5	1250803.43
	322° 51' 07"	46.95		
3164			427840.92	1250775.08
	239° 28' 44"	19.32		
3165			427831.11	1250758.44
	249° 58' 24"	266.95		
3166			427739.69	1250507.63
	344° 16' 40"	61		
3167			427798.41	1250491.1
	275° 42' 57"	384.06		
3168			427836.66	1250108.95
	280° 00' 36"	168.22		
3169			427865.9	1249943.29
	236° 22' 42"	74.41		
3170			427824.7	1249881.33
	271° 23' 38"	58.38		
3171			427826.12	1249822.97
	289° 36' 10"	24.2		
3172			427834.24	1249800.17
	247° 06' 34"	6.84		
3173			427831.58	1249793.87
	175° 06' 07"	29.4		
3174			427802.29	1249796.38
	168° 42' 42"	255.53		
3175			427551.7	1249846.4
	169° 28' 41"	189.8		
3176			427365.09	1249881.06
	169° 19' 48"	197.4		
3177			427171.1	1249917.61
	169° 36' 06"	26.87		
3178			427144.67	1249922.46
	169° 52' 46"	38.36		
3179			427106.91	1249929.2
	167° 30' 39"	174.38		
3180			426936.66	1249966.91
	167° 32' 22"	256.34		
3181			426686.36	1250022.22
	162° 24' 23"	77.32		
3182			426612.66	1250045.59
	171° 53' 26"	31.55		
3183			426581.43	1250050.04
	177° 10' 08"	49.2		

Название (номер) межевого знака	Дирекционные углы (град. мин. сек.)	Длина линии (м)	X координата	Y координата
3184			426532.29	1250052.47
	176° 09' 47"	23.46		
3185			426508.88	1250054.04
	292° 01' 09"	46.44		
3186			426526.29	1250010.99
	282° 35' 34"	17.52		
3187			426530.11	1249993.89
	286° 49' 41"	15.34		
3188			426534.55	1249979.21
	290° 53' 09"	8.95		
3189			426537.74	1249970.85
	274° 45' 09"	38.02		
3190			426540.89	1249932.96
	283° 02' 09"	18.75		
3191			426545.12	1249914.69
	284° 35' 57"	18.77		
3192			426549.85	1249896.53
	282° 39' 13"	22.92		
3193			426554.87	1249874.17
	183° 31' 14"	18.57		
3194			426536.34	1249873.03
	271° 02' 36"	41.74		
3195			426537.1	1249831.3
	282° 59' 41"	6.14		
3196			426538.48	1249825.32
	299° 37' 31"	39.79		
3197			426558.15	1249790.73
	298° 38' 06"	56.09		
3198			426585.03	1249741.5
	208° 49' 46"	14.83		
3199			426572.04	1249734.35
	300° 23' 13"	19.59		
3200			426581.95	1249717.45
	299° 58' 42"	23.14		
3201			426593.51	1249697.41
	287° 32' 47"	12.44		
3202			426597.26	1249685.55
	295° 28' 20"	30.48		
3203			426610.37	1249658.03
	215° 43' 12"	1.1		
3204			426609.48	1249657.39
	297° 23' 14"	26.8		
3205			426621.81	1249633.59
	209° 25' 00"	4.76		
3206			426617.66	1249631.25
	223° 42' 37"	7.54		
3207			426612.21	1249626.04
	329° 29' 18"	26.51		
3208			426635.05	1249612.58
	338° 43' 57"	8.77		
3209			426643.22	1249609.4

Название (номер) межевого знака	Дирекционные углы (град. мин. сек.)	Длина линии (м)	X координата	Y координата
	315° 24' 51"	14.67		
3210			426653.67	1249599.1
	298° 07' 47"	8.84		
3211			426657.84	1249591.3
	306° 01' 39"	15.37		
3212			426666.88	1249578.87
	40° 43' 27"	1.52		
3213			426668.03	1249579.86
	305° 40' 50"	5.59		
3214			426671.29	1249575.32
	228° 54' 39"	25.09		
3215			426654.8	1249556.41
	231° 17' 18"	15.56		
3216			426645.07	1249544.27
	153° 43' 56"	203.45		
3217			426462.63	1249634.31
	153° 11' 53"	189.33		
3218			426293.64	1249719.68
	171° 22' 44"	6.27		
3219			426287.44	1249720.62
	160° 01' 20"	9.16		
3220			426278.83	1249723.75
	159° 42' 15"	49.76		
3221			426232.16	1249741.01
	164° 20' 03"	5.63		
3222			426226.74	1249742.53
	142° 45' 43"	33.93		
3223			426199.73	1249763.06
	147° 51' 54"	46.81		
3224			426160.09	1249787.96
	151° 28' 42"	42.18		
3225			426123.03	1249808.1
	149° 38' 27"	182.34		
3226			425965.69	1249900.26
	148° 57' 07"	78.22		
3227			425898.68	1249940.6
	150° 33' 31"	34.67		
3228			425868.49	1249957.64
	158° 04' 33"	37.31		
3229			425833.88	1249971.57
	218° 36' 21"	14.92		
3230			425822.22	1249962.26
	253° 51' 25"	49.74		
3231			425808.39	1249914.48
	251° 24' 05"	185.87		
3232			425749.11	1249738.32
	250° 30' 36"	247.48		
3233			425666.54	1249505.02
	251° 07' 50"	305.58		
3234			425567.71	1249215.86
	251° 25' 31"	283.67		

Название (номер) межевого знака	Дирекционные углы (град. мин. сек.)	Длина линии (м)	X координата	Y координата
3235			425477.35	1248946.97
	258° 49' 56"	59.27		
3236			425465.87	1248888.82
	246° 36' 33"	106.85		
3237			425423.45	1248790.75
	337° 03' 33"	37.64		
3238			425458.11	1248776.08
	238° 59' 48"	141.59		
3239			425385.18	1248654.72
	330° 18' 26"	99.67		
3240			425471.76	1248605.35
	331° 00' 43"	20.1		
3241			425489.34	1248595.61
	240° 30' 46"	7.72		
3242			425485.54	1248588.89
	241° 13' 14"	31.14		
3243			425470.55	1248561.6
	329° 59' 36"	19		
3244			425487	1248552.1
	332° 01' 36"	17.65		
3245			425502.59	1248543.82
	337° 20' 43"	11.35		
3246			425513.06	1248539.45
	330° 29' 47"	14.13		
3247			425525.36	1248532.49
	63° 08' 39"	4.41		
3248			425527.35	1248536.42
	327° 33' 48"	5.07		
3249			425531.63	1248533.7
	60° 14' 36"	30.28		
3250			425546.66	1248559.99
	75° 15' 06"	36.69		
3251			425556	1248595.47
	154° 14' 06"	4.16		
3252			425552.25	1248597.28
	64° 10' 25"	9.37		
3253			425556.33	1248605.71
	334° 21' 32"	4.16		
3254			425560.08	1248603.91
	66° 07' 41"	15.42		
3255			425566.32	1248618.01
	343° 43' 40"	33.94		
3256			425598.9	1248608.5
	317° 37' 15"	4.02		
3257			425601.87	1248605.79
	293° 08' 46"	20.02		
3258			425609.74	1248587.38
	298° 16' 53"	4.03		
3259			425611.65	1248583.83
	339° 01' 35"	97.95		
3260			425703.11	1248548.77

Название (номер) межевого знака	Дирекционные углы (град. мин. сек.)	Длина линии (м)	X координата	Y координата
	296° 05' 47"	30.62		
3261			425716.58	1248521.27
	296° 46' 00"	44.45		
3262			425736.6	1248481.58
	302° 18' 23"	21.59		
3263			425748.14	1248463.33
	230° 57' 52"	0.48		
3264			425747.84	1248462.96
	331° 06' 48"	0.99		
3265			425748.71	1248462.48
	241° 01' 28"	25.31		
3266			425736.45	1248440.34
	196° 23' 22"	1.42		
3267			425735.09	1248439.94
	241° 40' 05"	6.24		
3268			425732.13	1248434.45
	286° 30' 16"	1.41		
3269			425732.53	1248433.1
	240° 40' 50"	28.57		
3270			425718.54	1248408.19
	150° 24' 18"	4.74		
3271			425714.42	1248410.53
	240° 36' 04"	55.45		
3272			425687.2	1248362.22
	329° 49' 35"	0.99		
3273			425688.06	1248361.72
	239° 56' 13"	62.3		
3274			425656.85	1248307.8
	150° 19' 37"	0.99		
3275			425655.99	1248308.29
	238° 55' 18"	17.16		
3276			425647.13	1248293.59
	111° 45' 08"	52.02		
3277			425627.85	1248341.91
	58° 31' 34"	28.12		
3278			425642.53	1248365.89
	149° 01' 56"	50.57		
3279			425599.17	1248391.91
	239° 18' 01"	0.37		
3280			425598.98	1248391.59
	166° 17' 35"	2.11		
3281			425596.93	1248392.09
	172° 20' 37"	27.55		
3282			425569.63	1248395.76
	193° 37' 24"	41.39		
3283			425529.4	1248386.01
	95° 58' 37"	36.59		
3284			425525.59	1248422.4
	95° 52' 24"	54.34		
3285			425520.03	1248476.45
	91° 26' 23"	11.14		

Название (номер) межевого знака	Дирекционные углы (град. мин. сек.)	Длина линии (м)	X координата	Y координата
3286			425519.75	1248487.59
	131° 02' 25"	16.28		
3287			425509.06	1248499.87
	148° 44' 58"	157.89		
3288			425374.08	1248581.78
	148° 25' 45"	26.7		
3289			425351.33	1248595.76
	237° 18' 41"	188.83		
3290			425249.35	1248436.84
	237° 22' 05"	60.97		
3291			425216.47	1248385.49
	239° 16' 52"	60.57		
3292			425185.53	1248333.42
	250° 36' 37"	20.87		
3293			425178.6	1248313.73
	242° 32' 00"	26.15		
3294			425166.54	1248290.53
	350° 50' 38"	11.69		
3295			425178.08	1248288.67
	343° 49' 16"	20.89		
3296			425198.14	1248282.85
	330° 06' 03"	231.99		
3297			425399.25	1248167.21
	240° 28' 17"	4.93		
3298			425396.82	1248162.92
	243° 02' 47"	11.21		
3299			425391.74	1248152.93
	242° 25' 04"	121.18		
3300			425335.63	1248045.52
	244° 38' 03"	19.44		
3301			425327.3	1248027.95
	253° 59' 48"	5.44		
3302			425325.8	1248022.72
	287° 20' 28"	2.65		
3303			425326.59	1248020.19
	338° 58' 03"	16.61		
3304			425342.09	1248014.23
	337° 28' 58"	35.67		
3305			425375.04	1248000.57
	342° 33' 31"	2.74		
3306			425377.65	1247999.75
	353° 34' 06"	2.77		
3307			425380.4	1247999.44
	276° 07' 47"	95.05		
3308			425390.55	1247904.93
	13° 24' 47"	147.61		
3309			425534.13	1247939.17
	10° 43' 17"	108.85		
3310			425641.08	1247959.42
	5° 07' 16"	89.74		
3311			425730.46	1247967.43

Название (номер) межевого знака	Дирекционные углы (град. мин. сек.)	Длина линии (м)	X координата	Y координата
	1° 16' 50"	56.38		
3312			425786.83	1247968.69
	358° 28' 17"	43.86		
3313			425830.67	1247967.52
	355° 48' 20"	53.59		
3314			425884.12	1247963.6
	353° 01' 23"	56.15		
3315			425939.85	1247956.78
	349° 31' 26"	68.2		
3316			426006.91	1247944.38
	345° 55' 07"	64.74		
3317			426069.7	1247928.63
	342° 37' 50"	66.66		
3318			426133.32	1247908.73
	338° 32' 22"	75.85		
3319			426203.91	1247880.98
	336° 12' 46"	68.38		
3320			426266.48	1247853.4
	335° 29' 07"	83.75		
3321			426342.68	1247818.65
	335° 16' 25"	61.61		
3322			426398.64	1247792.88
	335° 22' 02"	76.39		
3323			426468.08	1247761.04
	336° 45' 19"	107.71		
3324			426567.05	1247718.53
	342° 19' 58"	63.96		
3325			426627.99	1247699.12
	348° 57' 26"	72.78		
3326			426699.42	1247685.18
	353° 04' 40"	23.81		
3327			426723.06	1247682.31
	357° 41' 23"	76.9		
3328			426799.9	1247679.21
	2° 25' 47"	36.56		
3329			426836.43	1247680.76
	4° 30' 04"	301.35		
3330			427136.85	1247704.41
	261° 25' 58"	77.67		
3331			427125.28	1247627.61
	10° 01' 12"	96.27		
3332			427220.08	1247644.36
	12° 33' 48"	62.94		
3333			427281.51	1247658.05
	276° 04' 39"	11.81		
3334			427282.76	1247646.31
	348° 11' 41"	101.43		
3335			427382.04	1247625.56
	358° 30' 44"	37.36		
3336			427419.39	1247624.59
	3° 58' 55"	30.67		

Название (номер) межевого знака	Дирекционные углы (град. мин. сек.)	Длина линии (м)	X координата	Y координата
3337			427449.99	1247626.72
	7° 19' 48"	60.98		
3338			427510.47	1247634.5
	13° 43' 22"	52.74		
3339			427561.7	1247647.01
	4° 43' 42"	55.2		
3340			427616.71	1247651.56
	17° 20' 25"	41.87		
3341			427656.68	1247664.04
	52° 11' 48"	40.64		
3342			427681.59	1247696.15
	353° 15' 54"	46.47		
3343			427727.74	1247690.7
	345° 57' 04"	33.12		
3344			427759.87	1247682.66
	341° 59' 35"	9.74		
3345			427769.13	1247679.65
	337° 56' 54"	9.78		
3346			427778.19	1247675.98
	237° 53' 56"	1.9		
3347			427777.18	1247674.37
	337° 51' 47"	6.02		
3348			427782.76	1247672.1
	342° 42' 47"	6.63		
3349			427789.09	1247670.13
	258° 05' 54"	6.84		
3350			427787.68	1247663.44
	345° 02' 36"	20.54		
3351			427807.52	1247658.14
	339° 50' 17"	7.66		
3352			427814.71	1247655.5
	58° 28' 10"	16.12		
3353			427823.14	1247669.24
	334° 14' 48"	13.26		
3354			427835.08	1247663.48
	335° 52' 35"	5.77		
3355			427840.35	1247661.12
	335° 18' 18"	6.99		
3356			427846.7	1247658.2
	246° 30' 05"	0.5		
3357			427846.5	1247657.74
	336° 49' 15"	11.66		
3358			427857.22	1247653.15
	62° 18' 02"	0.45		
3359			427857.43	1247653.55
	339° 59' 26"	9.32		
3360			427866.19	1247650.36
	40° 14' 11"	0.17		
3361			427866.32	1247650.47
	335° 37' 51"	4.44		
3362			427870.36	1247648.64

Название (номер) межевого знака	Дирекционные углы (град. мин. сек.)	Длина линии (м)	X координата	Y координата
	318° 30' 13"	1.39		
3363			427871.4	1247647.72
	339° 58' 52"	16.48		
3364			427886.88	1247642.08
	342° 44' 44"	7.21		
3365			427893.77	1247639.94
	342° 14' 44"	22.1		
3366			427914.82	1247633.2
	66° 02' 26"	19.38		
3367			427922.69	1247650.91
	114° 36' 57"	5.52		
3368			427920.39	1247655.93
	63° 47' 39"	7.13		
3369			427923.54	1247662.33
	81° 43' 27"	5.56		
3370			427924.34	1247667.83
	321° 40' 02"	16.69		
3371			427937.43	1247657.48
	321° 38' 52"	84.66		
3372			428003.82	1247604.95
	276° 16' 56"	40.39		
3373			428008.24	1247564.8
	276° 17' 44"	103.23		
3374			428019.56	1247462.19
	247° 05' 47"	110.64		
3375			427976.5	1247360.27
	348° 46' 19"	35.69		
3376			428011.51	1247353.32
	251° 57' 22"	7.88		
3377			428009.07	1247345.83
	251° 55' 44"	41.33		
3378			427996.25	1247306.54
	251° 45' 10"	35.71		
3379			427985.07	1247272.63
	252° 02' 45"	29.78		
3380			427975.89	1247244.3
	251° 58' 55"	17.81		
3381			427970.38	1247227.36
	247° 27' 20"	22.2		
3382			427961.87	1247206.86
	255° 12' 39"	15.32		
3383			427957.96	1247192.05
	183° 45' 24"	17.25		
3384			427940.75	1247190.92
	165° 30' 34"	28.14		
3385			427913.51	1247197.96
	249° 09' 26"	39.07		
3386			427899.61	1247161.45
	250° 27' 51"	21.89		
3387			427892.29	1247140.82
	240° 32' 33"	59.82		

Название (номер) межевого знака	Дирекционные углы (град. мин. сек.)	Длина линии (м)	X координата	Y координата
3388			427862.87	1247088.73
	239° 30' 36"	13.07		
3389			427856.24	1247077.47
	238° 13' 12"	20.47		
3390			427845.46	1247060.07
	241° 35' 55"	6.56		
3391			427842.34	1247054.3
	235° 06' 52"	28.18		
3392			427826.22	1247031.18
	248° 13' 06"	10.73		
3393			427822.24	1247021.22
	241° 08' 37"	44.63		
3394			427800.7	1246982.13
	339° 20' 52"	11.85		
3395			427811.79	1246977.95
	343° 51' 26"	8.78		
3396			427820.22	1246975.51
	356° 32' 48"	51.96		
3397			427872.09	1246972.38
	31° 26' 27"	7.21		
3398			427878.24	1246976.14
	335° 20' 06"	4.72		
3399			427882.53	1246974.17
	357° 09' 59"	144.03		
3400			428026.38	1246967.05
	357° 30' 47"	100.7		
3401			428126.99	1246962.68
	5° 38' 37"	24.71		
3402			428151.58	1246965.11
	286° 48' 07"	48.16		
3403			428165.5	1246919.01
	286° 42' 06"	70.46		
3404			428185.75	1246851.52
	286° 42' 20"	69.89		
3405			428205.84	1246784.58
	284° 38' 44"	32.15		
3406			428213.97	1246753.47
	268° 55' 18"	24.97		
3407			428213.5	1246728.5
	177° 15' 28"	27.38		
3408			428186.15	1246729.81
	175° 14' 44"	51.64		
3409			428134.69	1246734.09
	176° 58' 18"	50.35		
3410			428084.41	1246736.75
	189° 57' 40"	11.33		
3411			428073.25	1246734.79
	222° 25' 10"	22.46		
3412			428056.67	1246719.64
	224° 42' 55"	28.47		
3413			428036.44	1246699.61

Название (номер) межевого знака	Дирекционные углы (град. мин. сек.)	Длина линии (м)	X координата	Y координата
	220° 53' 12"	43.77		
3414			428003.35	1246670.96
	242° 42' 48"	11.36		
3415			427998.14	1246660.86
	244° 48' 28"	10.27		
3416			427993.77	1246651.57
	331° 06' 18"	26.51		
3417			428016.98	1246638.76
	331° 20' 05"	72.73		
3418			428080.8	1246603.87
	334° 04' 19"	94.52		
3419			428165.81	1246562.54
	330° 25' 11"	23.3		
3420			428186.07	1246551.04
	226° 08' 02"	19.29		
3421			428172.7	1246537.13
	229° 05' 22"	89.83		
3422			428113.87	1246469.24
	225° 12' 50"	47.36		
3423			428080.51	1246435.63
	229° 08' 45"	48.9		
3424			428048.52	1246398.64
	231° 02' 47"	96.2		
3425			427988.04	1246323.83
	218° 52' 56"	26.94		
3426			427967.07	1246306.92
	202° 21' 44"	29.6		
3427			427939.7	1246295.66
	230° 33' 20"	65.81		
3428			427897.89	1246244.84
	273° 42' 02"	35.94		
3429			427900.21	1246208.97
	288° 44' 26"	112.02		
3430			427936.2	1246102.89
	234° 40' 43"	19.39		
3431			427924.99	1246087.07
	278° 06' 42"	4.39		
3432			427925.61	1246082.72
	325° 33' 13"	9.03		
3433			427933.06	1246077.61
	258° 25' 59"	48.08		
3434			427923.42	1246030.51
	242° 32' 30"	102.97		
3435			427875.94	1245939.14
	217° 17' 04"	66.36		
3436			427823.14	1245898.94
	312° 54' 36"	65.34		
3437			427867.63	1245851.08
	286° 20' 25"	38.07		
3438			427878.34	1245814.55
	336° 20' 54"	87.99		

Название (номер) межевого знака	Дирекционные углы (град. мин. сек.)	Длина линии (м)	X координата	Y координата
3439			427958.94	1245779.25
	333° 35' 55"	18.78		
3440			427975.76	1245770.9
	308° 01' 16"	103.82		
3441			428039.71	1245689.11
	262° 18' 06"	63.98		
3442			428031.14	1245625.71
	259° 44' 34"	61.38		
3443			428020.21	1245565.31
	288° 32' 04"	85.57		
3444			428047.41	1245484.18
	288° 53' 59"	9.35		
3445			428050.44	1245475.33
	305° 12' 04"	54.8		
3446			428082.03	1245430.55
	332° 49' 55"	22.1		
3447			428101.69	1245420.46
	324° 37' 55"	13.73		
3448			428112.89	1245412.51
	334° 10' 17"	24.01		
3449			428134.5	1245402.05
	21° 42' 24"	20.22		
3450			428153.29	1245409.53
	337° 43' 36"	26.83		
3451			428178.12	1245399.36
	319° 45' 36"	36.98		
3452			428206.35	1245375.47
	330° 04' 03"	48.5		
3453			428248.38	1245351.27
	309° 03' 29"	33.47		
3454			428269.47	1245325.28
	259° 07' 13"	33.43		
3455			428263.16	1245292.45
	295° 05' 08"	23.21		
3456			428273	1245271.43
	276° 23' 02"	31.93		
3457			428276.55	1245239.7
	303° 04' 09"	27.12		
3458			428291.35	1245216.97
	352° 46' 40"	21.95		
3459			428313.13	1245214.21
	357° 53' 27"	7.06		
3460			428320.19	1245213.95
	2° 42' 29"	25.19		
3461			428345.35	1245215.14
	264° 27' 47"	1.97		
3462			428345.16	1245213.18
	266° 14' 56"	27.82		
3463			428343.34	1245185.42
	256° 12' 27"	16.53		
3464			428339.4	1245169.37

Название (номер) межевого знака	Дирекционные углы (град. мин. сек.)	Длина линии (м)	X координата	Y координата
	255° 55' 13"	9.62		
3465			428337.06	1245160.04
	343° 52' 21"	1.73		
3466			428338.72	1245159.56
	339° 56' 38"	0.67		
3467			428339.35	1245159.33
	251° 41' 24"	14.51		
3468			428334.79	1245145.55
	343° 28' 53"	4.26		
3469			428338.87	1245144.34
	261° 55' 14"	9.61		
3470			428337.52	1245134.83
	276° 11' 06"	14.67		
3471			428339.1	1245120.25
	258° 08' 38"	4.53		
3472			428338.17	1245115.82
	262° 50' 01"	15.47		
3473			428336.24	1245100.47
	281° 15' 48"	2.41		
3474			428336.71	1245098.11
	260° 07' 43"	4.37		
3475			428335.96	1245093.8
	262° 56' 34"	24.09		
3476			428333	1245069.89
	262° 02' 40"	20.88		
3477			428330.11	1245049.21
	256° 10' 57"	13.98		
3478			428326.77	1245035.63
	263° 29' 34"	9.09		
3479			428325.74	1245026.6
	266° 52' 01"	17.02		
3480			428324.81	1245009.61
	262° 15' 01"	26.85		
3481			428321.19	1244983.01
	262° 31' 13"	24.04		
3482			428318.06	1244959.17
	260° 00' 55"	20.01		
3483			428314.59	1244939.46
	348° 32' 46"	1.56		
3484			428316.12	1244939.15
	259° 13' 09"	23.79		
3485			428311.67	1244915.78
	259° 45' 00"	5.62		
3486			428310.67	1244910.25
	259° 47' 18"	28.03		
3487			428305.7	1244882.66
	261° 23' 19"	33.33		
3488			428300.71	1244849.71
	267° 16' 28"	33.65		
3489			428299.11	1244816.1
	263° 00' 14"	34.15		

Название (номер) межевого знака	Дирекционные углы (град. мин. сек.)	Длина линии (м)	X координата	Y координата
3490			428294.95	1244782.2
	263° 48' 43"	22.45		
3491			428292.53	1244759.88
	189° 21' 20"	2.65		
3492			428289.92	1244759.45
	261° 24' 55"	11.05		
3493			428288.27	1244748.52
	265° 06' 22"	34.7		
3494			428285.31	1244713.95
	263° 38' 33"	18.24		
3495			428283.29	1244695.82
	259° 16' 06"	17.29		
3496			428280.07	1244678.83
	261° 53' 30"	25.95		
3497			428276.41	1244653.14
	356° 14' 54"	0.61		
3498			428277.02	1244653.1
	262° 23' 21"	11.7		
3499			428275.47	1244641.5
	261° 49' 47"	6.05		
3500			428274.61	1244635.51
	169° 45' 55"	1.46		
3501			428273.17	1244635.77
	260° 43' 55"	20.37		
3502			428269.89	1244615.67
	259° 07' 42"	15.64		
3503			428266.94	1244600.31
	264° 04' 46"	16.29		
3504			428265.26	1244584.11
	268° 04' 23"	5.35		
3505			428265.08	1244578.76
	154° 48' 55"	3.71		
3506			428261.72	1244580.34
	116° 42' 32"	5.34		
3507			428259.32	1244585.11
	241° 21' 55"	7.55		
3508			428255.7	1244578.48
	263° 20' 39"	38.48		
3509			428251.24	1244540.26
	172° 10' 51"	2.87		
3510			428248.4	1244540.65
	260° 08' 53"	29.98		
3511			428243.27	1244511.11
	350° 59' 31"	12.65		
3512			428255.76	1244509.13
	299° 04' 38"	2.45		
3513			428256.95	1244506.99
	272° 27' 33"	3.26		
3514			428257.09	1244503.73
	259° 01' 44"	5.31		
3515			428256.08	1244498.52

Название (номер) межевого знака	Дирекционные углы (град. мин. сек.)	Длина линии (м)	X координата	Y координата
	255° 26' 05"	17.34		
3516			428251.72	1244481.74
	259° 29' 08"	6.36		
3517			428250.56	1244475.49
	256° 48' 19"	4.29		
3518			428249.58	1244471.31
	254° 55' 53"	8.89		
3519			428247.27	1244462.73
	258° 31' 50"	7.04		
3520			428245.87	1244455.83
	258° 53' 17"	8.51		
3521			428244.23	1244447.48
	256° 09' 44"	2.8		
3522			428243.56	1244444.76
	171° 40' 21"	22.16		
3523			428221.63	1244447.97
	230° 29' 41"	24.66		
3524			428205.94	1244428.94
	258° 27' 20"	8.14		
3525			428204.31	1244420.96
	230° 57' 19"	3.95		
3526			428201.82	1244417.89
	235° 57' 12"	15.15		
3527			428193.34	1244405.34
	234° 48' 58"	9.79		
3528			428187.7	1244397.34
	230° 12' 01"	137.62		
3529			428099.61	1244291.61
	219° 01' 56"	165.6		
3530			427970.97	1244187.32
	224° 58' 03"	447.36		
3531			427654.46	1243871.17
	224° 55' 46"	356.64		
3532			427401.97	1243619.3
	225° 06' 06"	334.97		
3533			427165.53	1243382.02
	222° 35' 40"	190.54		
3534			427025.26	1243253.06
	210° 08' 35"	163.09		
3535			426884.22	1243171.16
	234° 20' 50"	150.55		
3536			426796.47	1243048.83
	224° 22' 42"	192.22		
3537			426659.08	1242914.39
	222° 25' 45"	605.38		
3538			426212.24	1242505.95
	319° 54' 16"	349.19		
3539			426479.36	1242281.05
	255° 09' 14"	135.9		
3540			426444.54	1242149.69
	345° 57' 32"	230.9		

Название (номер) межевого знака	Дирекционные углы (град. мин. сек.)	Длина линии (м)	X координата	Y координата
3541			426668.54	1242093.67
	346° 31' 11"	286.17		
3542			426946.83	1242026.96
	262° 11' 48"	106.13		
3543			426932.42	1241921.81
	348° 00' 18"	81.51		
3544			427012.15	1241904.87
	341° 38' 26"	251.99		
3545			427251.31	1241825.5
	340° 57' 58"	494.8		
3546			427719.06	1241664.13
	336° 02' 02"	202.78		
3547			427904.36	1241581.76
	279° 09' 37"	227.9		
3548			427940.64	1241356.77
	282° 15' 07"	171.67		
3549			427977.07	1241189.01
	280° 31' 30"	188.38		
3550			428011.48	1241003.8
	282° 13' 53"	210.61		
3551			428056.1	1240797.97
	282° 31' 53"	114.81		
3552			428081.01	1240685.9
	282° 31' 00"	40.79		
3553			428089.85	1240646.08
	328° 36' 15"	42.54		
3554			428126.16	1240623.92
	327° 59' 25"	42.66		
3555			428162.33	1240601.31
	329° 37' 04"	107.62		
3556			428255.17	1240546.88
	285° 17' 22"	46.91		
3557			428267.54	1240501.63
	295° 10' 17"	5.15		
3558			428269.73	1240496.97
	270° 39' 27"	6.1		
3559			428269.8	1240490.87
	261° 26' 52"	21.11		
3560			428266.66	1240469.99
	256° 22' 01"	27.58		
3561			428260.16	1240443.19
	252° 05' 36"	11.32		
3562			428256.68	1240432.42
	253° 34' 23"	28.43		
3563			428248.64	1240405.15
	253° 42' 17"	29.47		
3564			428240.37	1240376.86
	256° 19' 50"	7.57		
3565			428238.58	1240369.5
	253° 14' 05"	32.34		
3566			428229.25	1240338.53

Название (номер) межевого знака	Дирекционные углы (град. мин. сек.)	Длина линии (м)	X координата	Y координата
	252° 30' 15"	30.87		
3567			428219.97	1240309.09
	253° 32' 06"	7.73		
3568			428217.78	1240301.68
	252° 14' 24"	26.85		
3569			428209.59	1240276.11
	253° 17' 00"	28.47		
3570			428201.4	1240248.84
	249° 17' 05"	12.64		
3571			428196.93	1240237.02
	252° 55' 23"	34.29		
3572			428186.86	1240204.24
	252° 07' 19"	26.68		
3573			428178.67	1240178.85
	251° 41' 32"	12.83		
3574			428174.64	1240166.67
	253° 24' 04"	26.25		
3575			428167.14	1240141.51
	255° 07' 46"	103.77		
3576			428140.51	1240041.22
	251° 25' 17"	124.89		
3577			428100.72	1239922.84
	343° 21' 56"	23.75		
3578			428123.48	1239916.04
	329° 44' 39"	56.21		
3579			428172.03	1239887.72
	337° 33' 11"	89.67		
3580			428254.91	1239853.48
	349° 27' 35"	65.27		
3581			428319.08	1239841.54
	299° 22' 17"	59.56		
3582			428348.29	1239789.64
	318° 01' 26"	84.72		
3583			428411.27	1239732.98
	331° 25' 30"	124.71		
3584			428520.79	1239673.33
	322° 59' 56"	63.77		
3585			428571.72	1239634.95
	322° 31' 51"	90.05		
3586			428643.19	1239580.17
	40° 10' 33"	55.49		
3587			428685.59	1239615.97
	359° 40' 04"	82.79		
3588			428768.38	1239615.49
	4° 57' 00"	109.29		
3589			428877.26	1239624.92
	21° 33' 00"	62.21		
3590			428935.12	1239647.77
	6° 28' 54"	137.75		
3591			429071.99	1239663.32
	28° 46' 33"	68.28		

Название (номер) межевого знака	Дирекционные углы (град. мин. сек.)	Длина линии (м)	X координата	Y координата
3592			429131.84	1239696.19
	15° 20' 26"	38.78		
3593			429169.24	1239706.45
	332° 57' 25"	38.6		
3594			429203.62	1239688.9
	309° 33' 03"	116.09		
3595			429277.54	1239599.39
	318° 26' 01"	59.5		
3596			429322.06	1239559.91
	325° 56' 35"	49.8		
3597			429363.32	1239532.02
	2° 18' 21"	54.43		
3598			429417.71	1239534.21
	342° 29' 34"	76.56		
3599			429490.72	1239511.18
	348° 08' 39"	120.86		
3600			429609	1239486.35
	326° 03' 58"	44.32		
3601			429645.77	1239461.61
	44° 31' 22"	65.39		
3602			429692.39	1239507.46
	111° 50' 51"	32.41		
3603			429680.33	1239537.54
	100° 51' 15"	214.97		
3604			429639.85	1239748.66
	109° 05' 07"	49.88		
3605			429623.54	1239795.8
	102° 18' 04"	101.81		
3606			429601.85	1239895.27
	79° 26' 36"	242.24		
3607			429646.23	1240133.41
	101° 59' 05"	108.26		
3608			429623.75	1240239.31
	112° 52' 51"	82.89		
3609			429591.52	1240315.68
	120° 40' 09"	111.36		
3610			429534.72	1240411.46
	117° 04' 49"	59.18		
3611			429507.78	1240464.15
	92° 23' 12"	58.83		
3612			429505.33	1240522.93
	73° 42' 04"	108.18		
3613			429535.69	1240626.76
	21° 24' 34"	51.31		
3614			429583.46	1240645.49
	58° 09' 25"	94.31		
3615			429633.22	1240725.61
	65° 30' 53"	63.09		
3616			429659.37	1240783.03
	56° 54' 31"	110.13		
3617			429719.5	1240875.3

Название (номер) межевого знака	Дирекционные углы (град. мин. сек.)	Длина линии (м)	X координата	Y координата
	82° 50' 14"	43.39		
3618			429724.91	1240918.35
	63° 42' 24"	77.36		
3619			429759.18	1240987.71
	59° 36' 20"	60.93		
3620			429790.01	1241040.27
	77° 34' 48"	67.42		
3621			429804.51	1241106.11
	80° 31' 37"	43.62		
3622			429811.69	1241149.14
	74° 08' 03"	42.54		
3623			429823.32	1241190.06
	51° 05' 09"	32.01		
3624			429843.43	1241214.97
	14° 19' 42"	27.11		
3625			429869.7	1241221.68
	36° 52' 37"	182.4		
3626			430015.61	1241331.14
	100° 54' 59"	39.97		
3627			430008.04	1241370.39
	102° 49' 23"	38.03		
3628			429999.6	1241407.47
	95° 27' 23"	132.09		
3629			429987.04	1241538.96
	68° 15' 44"	351.44		
3630			430117.2	1241865.41
	67° 40' 56"	280.85		
3631			430223.85	1242125.22
	72° 47' 38"	202.29		
3632			430283.69	1242318.46
	348° 44' 23"	769.72		
3633			431038.59	1242168.16
	351° 46' 02"	164.88		
3634			431201.77	1242144.55
	352° 36' 20"	303.11		
3635			431502.36	1242105.54
	354° 57' 12"	343.65		
3636			431844.68	1242075.31
	0° 12' 18"	427.71		
3637			432272.39	1242076.84
	0° 34' 12"	177.89		
3638			432450.27	1242078.61
	359° 31' 39"	293.44		
3639			432743.7	1242076.19
	3° 23' 51"	234.21		
3640			432977.5	1242090.07
	2° 47' 17"	321.54		
3641			433298.66	1242105.71
	355° 15' 39"	215.09		
3642			433513.01	1242087.94
	348° 16' 27"	201.06		

Название (номер) межевого знака	Дирекционные углы (град. мин. сек.)	Длина линии (м)	X координата	Y координата
3643			433709.87	1242047.08
	349° 35' 25"	266.49		
3644			433971.97	1241998.93
	350° 38' 53"	285.29		
3645			434253.47	1241952.57
	352° 33' 45"	314.26		
3646			434565.09	1241911.89
	352° 30' 00"	269.91		
3647			434832.69	1241876.66
	350° 48' 24"	171.5		
3648			435001.99	1241849.26
	352° 42' 48"	39.97		
3649			435041.64	1241844.19
	350° 39' 16"	180.06		
3650			435219.31	1241814.95
	350° 49' 55"	158.41		
3651			435375.7	1241789.71
	351° 13' 44"	334		
3652			435705.79	1241738.78
	78° 00' 10"	16.84		
3653			435709.29	1241755.25
	76° 37' 05"	101.93		
3654			435732.88	1241854.41
	75° 36' 57"	30.35		
3655			435740.42	1241883.81
	74° 49' 22"	57.98		
3656			435755.6	1241939.77
	346° 42' 10"	13.91		
3657			435769.14	1241936.57
	344° 30' 05"	204.14		
3658			435965.86	1241882.02
	342° 24' 39"	24.85		
3659			435989.55	1241874.51
	341° 09' 10"	52.28		
3660			436039.03	1241857.62
	342° 45' 40"	30.3		
3661			436067.97	1241848.64
	65° 08' 35"	220.27		
3662			436160.56	1242048.5
	65° 21' 22"	326.85		
3663			436296.85	1242345.58
	65° 16' 16"	281.12		
3664			436414.45	1242600.92
	65° 19' 15"	371.11		
3665			436569.4	1242938.13
	65° 19' 04"	233.7		
3666			436666.99	1243150.48
	65° 55' 49"	232.56		
3667			436761.84	1243362.82
	58° 47' 21"	41.36		
3668			436783.27	1243398.19

Название (номер) межевого знака	Дирекционные углы (град. мин. сек.)	Длина линии (м)	X координата	Y координата
	322° 04' 45"	452.82		
3669			437140.48	1243119.9
	322° 33' 38"	362.97		
3670			437428.68	1242899.24
	322° 13' 21"	708.54		
3671			437988.71	1242465.19
	322° 08' 43"	710.95		
2738			438550.05	1242028.91
3672			436769.13	1241412.5
	167° 05' 59"	181.32		
3673			436592.39	1241452.98
	165° 12' 58"	404.39		
3674			436201.39	1241556.17
	167° 04' 13"	468.59		
3675			435744.68	1241661.02
	171° 41' 14"	441.22		
3676			435308.1	1241724.81
	170° 12' 28"	263.24		
3677			435048.7	1241769.58
	286° 26' 02"	394.97		
3678			435160.44	1241390.75
	280° 03' 43"	127.58		
3679			435182.73	1241265.13
	284° 35' 33"	474.48		
3680			435302.27	1240805.96
	284° 40' 34"	115.96		
3681			435331.65	1240693.78
	289° 22' 16"	110.92		
3682			435368.44	1240589.14
	280° 08' 44"	178.15		
3683			435399.82	1240413.78
	342° 42' 34"	18.84		
3684			435417.81	1240408.18
	279° 52' 00"	119.75		
3685			435438.33	1240290.2
	326° 10' 20"	19.6		
3686			435454.61	1240279.29
	283° 37' 03"	23.23		
3687			435460.08	1240256.71
	276° 43' 12"	16.66		
3688			435462.03	1240240.16
	228° 25' 33"	11.24		
3689			435454.57	1240231.75
	274° 27' 17"	16.48		
3690			435455.85	1240215.32
	293° 17' 11"	14.54		
3691			435461.6	1240201.96
	325° 06' 16"	15.56		
3692			435474.36	1240193.06
	345° 15' 35"	26.84		

Название (номер) межевого знака	Дирекционные углы (град. мин. сек.)	Длина линии (м)	X координата	Y координата
3693			435500.32	1240186.23
	3° 05' 17"	31.19		
3694			435531.46	1240187.91
	334° 40' 35"	78.23		
3695			435602.17	1240154.45
	357° 07' 55"	40.77		
3696			435642.89	1240152.41
	348° 54' 40"	43.21		
3697			435685.29	1240144.1
	336° 46' 46"	37.79		
3698			435720.02	1240129.2
	301° 07' 53"	31.06		
3699			435736.08	1240102.61
	277° 26' 30"	84.85		
3700			435747.07	1240018.47
	302° 30' 54"	34.08		
3701			435765.39	1239989.73
	326° 15' 45"	40.15		
3702			435798.78	1239967.43
	335° 16' 35"	45.09		
3703			435839.74	1239948.57
	343° 45' 54"	23.64		
3704			435862.44	1239941.96
	0° 56' 18"	37.87		
3705			435900.3	1239942.58
	43° 30' 59"	62		
3706			435945.26	1239985.27
	61° 58' 30"	66		
3707			435976.27	1240043.53
	97° 19' 08"	92		
3708			435964.55	1240134.78
	67° 26' 32"	115.64		
3709			436008.91	1240241.57
	87° 06' 07"	113.33		
3710			436014.64	1240354.76
	116° 41' 15"	113		
3711			435963.89	1240455.72
	84° 59' 52"	89		
3712			435971.65	1240544.38
	66° 07' 39"	113		
3713			436017.38	1240647.71
	47° 39' 05"	35		
3714			436040.96	1240673.58
	31° 50' 54"	29		
3715			436065.59	1240688.88
	109° 59' 58"	30		
3716			436055.33	1240717.07
	30° 28' 28"	113.48		
3717			436153.13	1240774.62
	43° 29' 57"	115		
3718			436236.55	1240853.78

Название (номер) межевого знака	Дирекционные углы (град. мин. сек.)	Длина линии (м)	X координата	Y координата
	17° 40' 33"	74		
3719			436307.06	1240876.25
	1° 20' 44"	112		
3720			436419.03	1240878.88
	46° 28' 16"	26.99		
3721			436437.62	1240898.45
	16° 31' 30"	91.66		
3722			436525.49	1240924.52
	73° 17' 36"	36.59		
3723			436536.01	1240959.57
	100° 14' 55"	48.28		
3724			436527.42	1241007.08
	100° 14' 06"	25.72		
3725			436522.85	1241032.39
	96° 49' 26"	84		
3726			436512.87	1241115.79
	54° 16' 56"	54.01		
3727			436544.4	1241159.64
	24° 06' 41"	68		
3728			436606.47	1241187.42
	130° 18' 40"	9		
3729			436600.65	1241194.28
	48° 45' 33"	48		
3730			436632.29	1241230.37
	34° 37' 51"	75		
3731			436694	1241272.99
	61° 41' 47"	158.45		
3672			436769.13	1241412.5
3732			429875.61	1251718.77
	101° 50' 27"	70.91		
3733			429861.06	1251788.17
	146° 58' 55"	396.49		
3734			429528.6	1252004.22
	274° 46' 34"	113.37		
3735			429538.04	1251891.24
	273° 22' 13"	17.52		
3736			429539.07	1251873.75
	272° 18' 00"	26.91		
3737			429540.15	1251846.86
	185° 22' 04"	1.5		
3738			429538.66	1251846.72
	265° 21' 52"	1.86		
3739			429538.51	1251844.87
	177° 55' 07"	9.64		
3740			429528.88	1251845.22
	180° 15' 07"	22.74		
3741			429506.14	1251845.12
	189° 12' 18"	35.51		
3742			429471.09	1251839.44
	183° 56' 38"	15.85		

Название (номер) межевого знака	Дирекционные углы (град. мин. сек.)	Длина линии (м)	X координата	Y координата
3743			429455.28	1251838.35
	182° 13' 10"	29.95		
3744			429425.35	1251837.19
	194° 19' 24"	16.45		
3745			429409.41	1251833.12
	175° 35' 25"	7.93		
3746			429401.5	1251833.73
	184° 29' 02"	237.67		
3747			429164.56	1251815.15
	173° 40' 44"	36.69		
3748			429128.09	1251819.19
	137° 54' 15"	12.56		
3749			429118.77	1251827.61
	225° 23' 45"	83.92		
3750			429059.84	1251767.86
	320° 50' 14"	202.95		
3751			429217.2	1251639.69
	321° 21' 43"	86.34		
3752			429284.64	1251585.78
	331° 08' 22"	29.81		
3753			429310.75	1251571.39
	343° 05' 23"	141.92		
3754			429446.53	1251530.11
	356° 52' 27"	157.35		
3755			429603.65	1251521.53
	16° 20' 18"	78.74		
3756			429679.21	1251543.68
	58° 42' 46"	44.65		
3757			429702.4	1251581.84
	82° 20' 48"	67.8		
3758			429711.43	1251649.04
	47° 19' 22"	53.39		
3759			429747.62	1251688.29
	25° 56' 58"	19.15		
3760			429764.84	1251696.67
	32° 34' 09"	21.55		
3761			429783	1251708.27
	358° 09' 28"	56.93		
3762			429839.9	1251706.44
	356° 19' 39"	22.33		
3763			429862.18	1251705.01
	45° 41' 43"	19.23		
3732			429875.61	1251718.77
3764			440213.44	1235938
	55° 38' 07"	349.96		
3765			440410.98	1236226.88
	50° 47' 40"	335.28		
3766			440622.91	1236486.68
	39° 16' 45"	75.12		
3767			440681.06	1236534.24

Название (номер) межевого знака	Дирекционные углы (град. мин. сек.)	Длина линии (м)	X координата	Y координата
	50° 36' 31"	142.97		
3768			440771.79	1236644.73
	49° 12' 09"	601.04		
3769			441164.5	1237099.73
	135° 56' 49"	1022.03		
3770			440429.97	1237810.37
	139° 08' 54"	29.03		
3771			440408.01	1237829.36
	261° 34' 06"	49.72		
3772			440400.72	1237780.18
	256° 04' 26"	16.41		
3773			440396.77	1237764.25
	235° 26' 43"	17.28		
3774			440386.97	1237750.02
	225° 00' 00"	0.76		
3775			440386.43	1237749.48
	202° 54' 21"	0.77		
3776			440385.72	1237749.18
	191° 47' 51"	391.58		
3777			440002.41	1237669.12
	192° 08' 27"	262.8		
3778			439745.49	1237613.85
	222° 54' 04"	8.11		
3779			439739.55	1237608.33
	234° 30' 44"	61.27		
3780			439703.98	1237558.44
	234° 06' 26"	3.75		
3781			439701.78	1237555.4
	267° 20' 13"	22.38		
3782			439700.74	1237533.04
	247° 54' 00"	29.93		
3783			439689.48	1237505.31
	235° 26' 25"	29.97		
3784			439672.48	1237480.63
	50° 33' 15"	13.66		
3785			439681.16	1237491.18
	230° 33' 15"	13.66		
3786			439672.48	1237480.63
	225° 21' 01"	176.93		
3787			439548.14	1237354.76
	227° 20' 48"	174.42		
3788			439429.96	1237226.48
	309° 11' 52"	18.47		
3789			439441.63	1237212.17
	301° 40' 17"	25.27		
3790			439454.9	1237190.66
	279° 19' 11"	33.04		
3791			439460.25	1237158.06
	242° 41' 38"	29.73		
3792			439446.61	1237131.64
	236° 07' 19"	32.11		

Название (номер) межевого знака	Дирекционные углы (град. мин. сек.)	Длина линии (м)	X координата	Y координата
3793			439428.71	1237104.98
	264° 56' 53"	55.3		
3794			439423.84	1237049.89
	316° 32' 13"	392.01		
3795			439708.37	1236780.23
	350° 13' 53"	71.02		
3796			439778.36	1236768.18
	332° 20' 48"	16.48		
3797			439792.96	1236760.53
	308° 21' 49"	14.19		
3798			439801.77	1236749.4
	272° 23' 45"	61		
3799			439804.32	1236688.45
	316° 43' 02"	188.78		
3800			439941.75	1236559.02
	228° 01' 49"	269.25		
3801			439761.69	1236358.83
	317° 06' 21"	202.23		
3802			439909.85	1236221.18
	316° 59' 32"	415.16		
3764			440213.44	1235938
3803			427144.79	1250012.01
	353° 34' 52"	0.81		
3804			427145.59	1250011.92
	38° 59' 57"	15.83		
3805			427157.89	1250021.88
	84° 00' 05"	223.62		
3806			427181.26	1250244.28
	128° 59' 37"	15.81		
3807			427171.31	1250256.57
	173° 39' 35"	0.81		
3808			427170.5	1250256.66
	83° 59' 55"	61.98		
3809			427176.98	1250318.3
	113° 02' 19"	8		
3810			427173.85	1250325.66
	169° 35' 00"	38		
3811			427136.48	1250332.53
	88° 22' 39"	8.12		
3812			427136.71	1250340.65
	88° 20' 35"	40.12		
3813			427137.87	1250380.75
	174° 00' 01"	318.78		
3814			426820.84	1250414.07
	264° 00' 14"	16.37		
3815			426819.13	1250397.79
	174° 01' 03"	26		
3816			426793.27	1250400.5
	264° 00' 03"	6.12		
3817			426792.63	1250394.41

Название (номер) межевого знака	Дирекционные углы (град. мин. сек.)	Длина линии (м)	X координата	Y координата
	264° 00' 00"	377.5		
3818			426753.17	1250018.98
	353° 59' 58"	390.2		
3819			427141.23	1249978.19
	83° 59' 28"	34.01		
3803			427144.79	1250012.01
3820			437822.5	1245813.98
	65° 40' 37"	111.8		
3821			437868.55	1245915.86
	181° 52' 08"	247.44		
3822			437621.24	1245907.79
	335° 03' 15"	19.47		
3823			437638.89	1245899.58
	245° 00' 10"	49.2		
3824			437618.1	1245854.99
	155° 00' 31"	22.96		
3825			437597.29	1245864.69
	64° 59' 49"	47.41		
3826			437617.33	1245907.66
	181° 52' 11"	301.28		
3827			437316.21	1245897.83
	329° 51' 55"	14.58		
3828			437328.82	1245890.51
	239° 52' 04"	94.3		
3829			437281.48	1245808.95
	149° 51' 52"	24.92		
3830			437259.93	1245821.46
	59° 52' 06"	87.85		
3831			437304.03	1245897.44
	181° 52' 13"	286.81		
3832			437017.37	1245888.08
	249° 25' 14"	421.84		
3833			436869.09	1245493.16
	249° 25' 07"	121.07		
3834			436826.53	1245379.82
	249° 25' 36"	66.28		
3835			436803.24	1245317.77
	14° 51' 36"	41.33		
3836			436843.19	1245328.37
	284° 52' 37"	27.77		
3837			436850.32	1245301.53
	194° 52' 31"	61.12		
3838			436791.25	1245285.84
	249° 25' 16"	156.47		
3839			436736.25	1245139.35
	333° 28' 48"	698.82		
3840			437361.54	1244827.32
	62° 53' 59"	145.56		
3841			437427.85	1244956.9
	62° 53' 43"	78.82		

Название (номер) межевого знака	Дирекционные углы (град. мин. сек.)	Длина линии (м)	X координата	Y координата
3842			437463.76	1245027.06
	149° 32' 57"	195.74		
3843			437295.02	1245126.26
	148° 29' 34"	116.65		
3844			437195.57	1245187.22
	129° 30' 21"	120.9		
3845			437118.66	1245280.5
	110° 13' 18"	120.29		
3846			437077.08	1245393.38
	88° 55' 48"	145.65		
3847			437079.8	1245539
	67° 17' 29"	124.67		
3848			437127.93	1245654.01
	48° 05' 05"	115.5		
3849			437205.09	1245739.96
	30° 00' 41"	110.7		
3850			437300.95	1245795.33
	11° 50' 07"	116.77		
3851			437415.24	1245819.28
	352° 48' 52"	121.12		
3852			437535.41	1245804.13
	332° 49' 34"	128.77		
3853			437649.97	1245745.32
	328° 10' 30"	130.05		
3854			437760.47	1245676.74
	65° 40' 40"	150.61		
3820			437822.5	1245813.98
3855			441165.79	1237103.84
	49° 34' 32"	554.25		
3856			441525.19	1237525.77
	152° 44' 59"	27.67		
3857			441500.59	1237538.44
	126° 08' 28"	81.13		
3858			441452.74	1237603.96
	146° 40' 14"	62.57		
3859			441400.46	1237638.34
	129° 55' 39"	79.49		
3860			441349.44	1237699.3
	178° 39' 10"	61.25		
3861			441288.21	1237700.74
	142° 15' 23"	36.33		
3862			441259.48	1237722.98
	172° 14' 18"	21.99		
3863			441237.69	1237725.95
	145° 11' 42"	41.91		
3864			441203.28	1237749.87
	181° 54' 17"	17.45		
3865			441185.84	1237749.29
	225° 39' 40"	14.09		
3866			441175.99	1237739.21

Название (номер) межевого знака	Дирекционные углы (град. мин. сек.)	Длина линии (м)	X координата	Y координата
	265° 17' 42"	43.89		
3867			441172.39	1237695.47
	239° 38' 28"	10.88		
3868			441166.89	1237686.08
	220° 03' 58"	13.24		
3869			441156.76	1237677.56
	253° 52' 02"	65.5		
3870			441138.56	1237614.64
	236° 25' 35"	6.82		
3871			441134.79	1237608.96
	142° 08' 50"	4.55		
3872			441131.2	1237611.75
	82° 15' 33"	26.65		
3873			441134.79	1237638.16
	73° 28' 27"	57.9		
3874			441151.26	1237693.67
	98° 34' 41"	31.11		
3875			441146.62	1237724.43
	135° 06' 08"	19.81		
3876			441132.59	1237738.41
	177° 21' 25"	42.28		
3877			441090.35	1237740.36
	204° 44' 13"	24.11		
3878			441068.45	1237730.27
	249° 39' 33"	45.83		
3879			441052.52	1237687.3
	119° 21' 40"	9.44		
3880			441047.89	1237695.53
	82° 16' 45"	41.39		
3881			441053.45	1237736.54
	37° 01' 01"	14.82		
3882			441065.28	1237745.46
	14° 07' 56"	55.09		
3883			441118.7	1237758.91
	52° 43' 59"	17.03		
3884			441129.01	1237772.46
	96° 57' 38"	54.05		
3885			441122.46	1237826.11
	112° 05' 02"	18.83		
3886			441115.38	1237843.56
	131° 15' 37"	23.2		
3887			441100.08	1237861
	178° 38' 14"	24.39		
3888			441075.7	1237861.58
	142° 56' 10"	7.68		
3889			441069.57	1237866.21
	75° 24' 54"	37.73		
3890			441079.07	1237902.72
	114° 13' 31"	102.53		
3891			441037	1237996.22
	113° 43' 13"	83.8		

Название (номер) межевого знака	Дирекционные углы (град. мин. сек.)	Длина линии (м)	X координата	Y координата
3892			441003.29	1238072.94
	163° 13' 13"	20.47		
3893			440983.69	1238078.85
	137° 46' 15"	103.27		
3894			440907.22	1238148.26
	171° 10' 37"	39.64		
3895			440868.05	1238154.34
	195° 25' 25"	39.67		
3896			440829.81	1238143.79
	223° 36' 20"	35.45		
3897			440804.14	1238119.34
	243° 51' 09"	64.42		
3898			440775.75	1238061.51
	209° 53' 01"	13.83		
3899			440763.76	1238054.62
	157° 38' 57"	8.52		
3900			440755.88	1238057.86
	109° 16' 35"	13.99		
3901			440751.26	1238071.07
	84° 43' 47"	86.99		
3902			440759.25	1238157.69
	90° 22' 36"	60.84		
3903			440758.85	1238218.53
	119° 08' 14"	21.52		
3904			440748.37	1238237.33
	165° 35' 06"	52.1		
3905			440697.91	1238250.3
	174° 00' 02"	9.47		
3906			440688.49	1238251.29
	207° 22' 17"	5.72		
3907			440683.41	1238248.66
	232° 55' 57"	252.19		
3908			440531.4	1238047.43
	234° 38' 14"	176.05		
3909			440429.51	1237903.86
	250° 13' 18"	52.6		
3910			440411.71	1237854.36
	261° 37' 40"	23.42		
3911			440408.3	1237831.19
	316° 09' 46"	1050.16		
3855			441165.79	1237103.84
3912			435965.52	1295567.17
	47° 34' 17"	330.18		
3913			436188.28	1295810.88
	49° 57' 06"	83.07		
3914			436241.73	1295874.47
	36° 46' 02"	117.33		
3915			436335.72	1295944.7
	45° 42' 45"	88.13		
3916			436397.26	1296007.79

Название (номер) межевого знака	Дирекционные углы (град. мин. сек.)	Длина линии (м)	X координата	Y координата
	47° 17' 56"	308.49		
3917			436606.47	1296234.5
	45° 20' 50"	176.22		
3918			436730.32	1296359.86
	55° 24' 49"	28.01		
3919			436746.22	1296382.92
	67° 49' 19"	27.13		
3920			436756.46	1296408.04
	87° 25' 49"	29.22		
3921			436757.77	1296437.23
	150° 43' 45"	311		
3922			436486.48	1296589.29
	147° 52' 19"	891.25		
3923			435731.71	1297063.27
	225° 46' 54"	109.38		
3924			435655.43	1296984.88
	233° 33' 48"	78.83		
3925			435608.61	1296921.46
	224° 20' 18"	43.48		
3926			435577.51	1296891.07
	254° 17' 10"	94.19		
3927			435552	1296800.4
	237° 43' 01"	75.23		
3928			435511.82	1296736.8
	262° 54' 15"	87.67		
3929			435500.99	1296649.8
	229° 14' 49"	73.33		
3930			435453.12	1296594.25
	227° 23' 57"	212.66		
3931			435309.17	1296437.71
	229° 49' 03"	144.06		
3932			435216.22	1296327.65
	263° 36' 44"	43.95		
3933			435211.33	1296283.97
	290° 55' 52"	81.18		
3934			435240.33	1296208.15
	303° 01' 22"	83.34		
3935			435285.75	1296138.27
	315° 32' 52"	104.27		
3936			435360.18	1296065.25
	341° 56' 27"	83.42		
3937			435439.49	1296039.39
	333° 38' 21"	86.57		
3938			435517.06	1296000.95
	315° 00' 00"	55.83		
3939			435556.54	1295961.47
	313° 38' 16"	103.8		
3940			435628.17	1295886.35
	318° 13' 57"	148.97		
3941			435739.28	1295787.12
	310° 41' 38"	164.52		

Название (номер) межевого знака	Дирекционные углы (град. мин. сек.)	Длина линии (м)	X координата	Y координата
3942			435846.55	1295662.38
	333° 26' 06"	80.48		
3943			435918.53	1295626.39
	308° 25' 53"	75.6		
3912			435965.52	1295567.17
3944			415135.05	1249367.78
	45° 22' 13"	84.23		
3945			415194.22	1249427.72
	146° 22' 27"	83.97		
3946			415124.3	1249474.22
	70° 16' 44"	25.22		
3947			415132.81	1249497.96
	147° 42' 13"	83.92		
3948			415061.87	1249542.8
	64° 40' 20"	153.25		
3949			415127.43	1249681.32
	16° 06' 01"	26.94		
3950			415153.31	1249688.79
	346° 49' 51"	112.67		
3951			415263.02	1249663.12
	2° 03' 17"	50.2		
3952			415313.19	1249664.92
	301° 35' 52"	35.02		
3953			415331.54	1249635.09
	56° 13' 27"	218.98		
3954			415453.28	1249817.11
	79° 28' 59"	59.66		
3955			415464.17	1249875.77
	163° 39' 09"	112.77		
3956			415355.96	1249907.51
	170° 29' 00"	96.83		
3957			415260.46	1249923.52
	159° 01' 21"	52.82		
3958			415211.14	1249942.43
	165° 52' 59"	25.87		
3959			415186.05	1249948.74
	98° 55' 55"	13.14		
3960			415184.01	1249961.72
	159° 40' 27"	7.28		
3961			415177.18	1249964.25
	169° 16' 41"	1.72		
3962			415175.49	1249964.57
	180° 47' 39"	23.81		
3963			415151.68	1249964.24
	174° 39' 30"	11.28		
3964			415140.45	1249965.29
	186° 27' 17"	7.74		
3965			415132.76	1249964.42
	175° 39' 13"	9.24		
3966			415123.55	1249965.12

Название (номер) межевого знака	Дирекционные углы (град. мин. сек.)	Длина линии (м)	X координата	Y координата
	179° 32' 45"	47.93		
3967			415075.62	1249965.5
	171° 26' 07"	55.73		
3968			415020.51	1249973.8
	171° 49' 27"	54.85		
3969			414966.22	1249981.6
	170° 32' 16"	0.49		
3970			414965.74	1249981.68
	237° 41' 14"	128.07		
3971			414897.28	1249873.44
	236° 41' 50"	258.51		
3972			414755.34	1249657.38
	237° 47' 25"	83.52		
3973			414710.82	1249586.71
	347° 05' 08"	148.06		
3974			414855.13	1249553.62
	326° 25' 11"	335.99		
3944			415135.05	1249367.78
3975			415264.82	1250004.8
	31° 20' 52"	66.78		
3976			415321.85	1250039.54
	39° 23' 27"	12.73		
3977			415331.69	1250047.62
	47° 47' 18"	40.99		
3978			415359.23	1250077.98
	59° 56' 37"	25.78		
3979			415372.14	1250100.29
	105° 13' 48"	15.95		
3980			415367.95	1250115.68
	200° 13' 24"	35.26		
3981			415334.86	1250103.49
	234° 17' 21"	18.09		
3982			415324.3	1250088.8
	219° 12' 22"	11.63		
3983			415315.29	1250081.45
	215° 56' 51"	25.84		
3984			415294.37	1250066.28
	212° 11' 36"	7.11		
3985			415288.35	1250062.49
	209° 39' 57"	37.7		
3986			415255.59	1250043.83
	181° 42' 46"	12.05		
3987			415243.55	1250043.47
	167° 41' 36"	14.54		
3988			415229.34	1250046.57
	161° 19' 33"	15.15		
3989			415214.99	1250051.42
	147° 29' 27"	30.01		
3990			415189.68	1250067.55
	234° 03' 46"	12.17		

Название (номер) межевого знака	Дирекционные углы (град. мин. сек.)	Длина линии (м)	X координата	Y координата
3991			415182.54	1250057.7
	153° 00' 44"	8.48		
3992			415174.98	1250061.55
	119° 39' 24"	16.92		
3993			415166.61	1250076.25
	129° 36' 08"	19.84		
3994			415153.96	1250091.54
	130° 32' 59"	46.93		
3995			415123.45	1250127.2
	136° 20' 42"	58.74		
3996			415080.95	1250167.75
	227° 11' 18"	20.56		
3997			415066.98	1250152.67
	146° 16' 53"	33.29		
3998			415039.29	1250171.15
	172° 56' 44"	34.2		
3999			415005.35	1250175.35
	316° 03' 56"	143.36		
4000			415108.59	1250075.88
	264° 46' 37"	28.89		
4001			415105.96	1250047.11
	295° 30' 59"	28.34		
4002			415118.17	1250021.53
	334° 04' 04"	53.05		
4003			415165.88	1249998.33
	354° 34' 39"	45.93		
4004			415211.6	1249993.99
	7° 46' 41"	20.02		
4005			415231.44	1249996.7
	13° 38' 23"	34.35		
3975			415264.82	1250004.8
4006			418509.31	1247456.94
	90° 04' 07"	1117		
4007			418507.97	1248573.94
	353° 53' 16"	6.1		
4008			418514.04	1248573.29
	91° 39' 47"	48.58		
4009			418512.63	1248621.85
	95° 28' 01"	84.28		
4010			418504.6	1248705.75
	163° 02' 54"	198.17		
4011			418315.04	1248763.53
	88° 14' 24"	11.4		
4012			418315.39	1248774.92
	90° 39' 37"	151.83		
4013			418313.64	1248926.74
	219° 41' 58"	60.16		
4014			418267.35	1248888.31
	185° 54' 11"	25.48		

Название (номер) межевого знака	Дирекционные углы (град. мин. сек.)	Длина линии (м)	X координата	Y координата
4015			418242.01	1248885.69
	163° 13' 24"	57.48		
4016			418186.98	1248902.28
	211° 35' 26"	13.32		
4017			418175.63	1248895.3
	290° 49' 33"	19.63		
4018			418182.61	1248876.95
	266° 46' 45"	62.12		
4019			418179.12	1248814.93
	250° 09' 23"	48.75		
4020			418162.57	1248769.07
	244° 24' 42"	64.02		
4021			418134.92	1248711.33
	238° 33' 17"	64.29		
4022			418101.38	1248656.48
	221° 50' 22"	49.25		
4023			418064.69	1248623.63
	217° 13' 45"	54.86		
4024			418021.01	1248590.44
	201° 14' 16"	79.09		
4025			417947.29	1248561.79
	185° 34' 48"	14.4		
4026			417932.96	1248560.39
	147° 36' 08"	21.52		
4027			417914.79	1248571.92
	176° 10' 43"	15.76		
4028			417899.07	1248572.97
	182° 48' 13"	150.07		
4029			417749.18	1248565.63
	172° 55' 58"	49.25		
4030			417700.3	1248571.69
	172° 56' 13"	70.1		
4031			417630.73	1248580.31
	169° 03' 24"	22.07		
4032			417609.06	1248584.5
	140° 32' 16"	15.39		
4033			417597.18	1248594.28
	93° 32' 55"	16.8		
4034			417596.14	1248611.05
	127° 52' 00"	11.96		
4035			417588.8	1248620.49
	170° 06' 12"	22.34		
4036			417566.79	1248624.33
	198° 42' 44"	22.88		
4037			417545.12	1248616.99
	184° 44' 44"	21.03		
4038			417524.16	1248615.25
	159° 13' 04"	18.69		
4039			417506.69	1248621.88
	96° 49' 39"	11.94		
4040			417505.27	1248633.74

Название (номер) межевого знака	Дирекционные углы (град. мин. сек.)	Длина линии (м)	X координата	Y координата
	41° 17' 54"	7.67		
4041			417511.03	1248638.8
	3° 07' 23"	22.94		
4042			417533.94	1248640.05
	31° 21' 37"	9.42		
4043			417541.98	1248644.95
	90° 00' 00"	12.92		
4044			417541.98	1248657.87
	172° 46' 56"	30.64		
4045			417511.58	1248661.72
	178° 51' 08"	17.47		
4046			417494.11	1248662.07
	120° 19' 31"	11.39		
4047			417488.36	1248671.9
	73° 56' 14"	9.4		
4048			417490.96	1248680.93
	38° 06' 16"	16.43		
4049			417503.89	1248691.07
	104° 54' 27"	10.85		
4050			417501.1	1248701.55
	146° 38' 48"	9.91		
4051			417492.82	1248707
	189° 00' 39"	96.99		
4052			417397.03	1248691.81
	188° 49' 27"	20.08		
4053			417377.19	1248688.73
	248° 26' 07"	186.45		
4054			417308.66	1248515.33
	191° 41' 02"	41.48		
4055			417268.04	1248506.93
	156° 10' 10"	45.84		
4056			417226.11	1248525.45
	170° 27' 01"	40.99		
4057			417185.69	1248532.25
	181° 54' 16"	68.01		
4058			417117.72	1248529.99
	139° 13' 36"	20.24		
4059			417102.39	1248543.21
	68° 10' 13"	22.64		
4060			417110.81	1248564.23
	12° 22' 57"	29.33		
4061			417139.46	1248570.52
	343° 53' 45"	32.73		
4062			417170.91	1248561.44
	116° 08' 34"	20.63		
4063			417161.82	1248579.96
	165° 39' 49"	31.02		
4064			417131.77	1248587.64
	192° 23' 48"	35.77		
4065			417096.83	1248579.96
	210° 55' 46"	94.5		

Название (номер) межевого знака	Дирекционные углы (град. мин. сек.)	Длина линии (м)	X координата	Y координата
4066			417015.77	1248531.39
	217° 39' 49"	15.45		
4067			417003.54	1248521.95
	176° 31' 33"	23.1		
4068			416980.48	1248523.35
	181° 30' 36"	39.84		
4069			416940.65	1248522.3
	208° 21' 34"	19.85		
4070			416923.18	1248512.87
	227° 40' 55"	63.32		
4071			416880.55	1248466.05
	226° 10' 05"	30.18		
4072			416859.65	1248444.28
	275° 04' 06"	55.92		
4073			416864.59	1248388.58
	244° 19' 56"	34.56		
4074			416849.62	1248357.43
	227° 16' 40"	53.2		
4075			416813.53	1248318.35
	223° 11' 19"	90.37		
4076			416747.64	1248256.5
	198° 57' 24"	52.08		
4077			416698.38	1248239.58
	180° 09' 02"	114.26		
4078			416584.12	1248239.28
	177° 14' 56"	81.25		
4079			416502.96	1248243.18
	174° 53' 19"	131.1		
4080			416372.38	1248254.86
	185° 23' 06"	25.57		
4081			416346.92	1248252.46
	239° 40' 59"	18.38		
4082			416337.64	1248236.59
	181° 33' 41"	114.51		
4083			416223.17	1248233.47
	272° 49' 30"	336		
4084			416239.73	1247897.88
	273° 10' 08"	201.53		
4085			416250.87	1247696.66
	347° 34' 36"	191.04		
4086			416437.44	1247655.56
	347° 34' 30"	163.97		
4087			416597.57	1247620.28
	343° 06' 19"	307.52		
4088			416891.82	1247530.91
	345° 12' 02"	106.88		
4089			416995.15	1247503.61
	348° 01' 46"	130.47		
4090			417122.78	1247476.55
	354° 50' 54"	27.84		
4091			417150.51	1247474.05

Название (номер) межевого знака	Дирекционные углы (град. мин. сек.)	Длина линии (м)	X координата	Y координата
	357° 02' 56"	27.39		
4092			417177.86	1247472.64
	354° 53' 59"	356.36		
4093			417532.81	1247440.96
	1° 19' 18"	43.79		
4094			417576.59	1247441.97
	359° 12' 31"	73.12		
4095			417649.7	1247440.96
	0° 46' 37"	175.52		
4096			417825.2	1247443.34
	90° 48' 08"	5		
4097			417825.13	1247448.34
	1° 26' 51"	179.33		
4098			418004.4	1247452.87
	0° 27' 43"	504.93		
4006			418509.31	1247456.94
4099			416816.19	1248324.3
	46° 28' 06"	45.53		
4100			416847.55	1248357.31
	63° 36' 38"	35.03		
4101			416863.12	1248388.69
	95° 36' 03"	56.15		
4102			416857.64	1248444.57
	46° 38' 36"	20.71		
4103			416871.86	1248459.63
	45° 15' 46"	16.96		
4104			416883.8	1248471.68
	81° 15' 14"	16.84		
4105			416886.36	1248488.32
	90° 13' 37"	15.15		
4106			416886.3	1248503.47
	119° 38' 07"	19.45		
4107			416876.68	1248520.38
	133° 05' 15"	11.65		
4108			416868.72	1248528.89
	202° 26' 42"	40.34		
4109			416831.44	1248513.49
	172° 16' 24"	25.51		
4110			416806.16	1248516.92
	172° 52' 19"	45.61		
4111			416760.9	1248522.58
	164° 08' 52"	38.88		
4112			416723.5	1248533.2
	221° 38' 28"	25.1		
4113			416704.74	1248516.52
	168° 15' 04"	264.65		
4114			416445.63	1248570.41
	144° 05' 14"	101.9		
4115			416363.1	1248630.18
	165° 37' 25"	37.17		

Название (номер) межевого знака	Дирекционные углы (град. мин. сек.)	Длина линии (м)	X координата	Y координата
4116			416327.09	1248639.41
	160° 08' 56"	71.65		
4117			416259.7	1248663.74
	66° 09' 18"	28.74		
4118			416271.32	1248690.03
	150° 37' 15"	20.4		
4119			416253.54	1248700.04
	219° 17' 09"	11.72		
4120			416244.47	1248692.62
	164° 59' 24"	22.55		
4121			416222.69	1248698.46
	163° 05' 25"	32.08		
4122			416192	1248707.79
	247° 51' 52"	16.56		
4123			416185.76	1248692.45
	243° 11' 31"	33.75		
4124			416170.54	1248662.33
	271° 07' 25"	33.15		
4125			416171.19	1248629.19
	274° 25' 41"	95.98		
4126			416178.6	1248533.5
	276° 37' 27"	57.91		
4127			416185.28	1248475.98
	273° 52' 06"	226.35		
4128			416200.55	1248250.15
	354° 29' 57"	52.99		
4129			416253.3	1248245.07
	354° 34' 13"	84.02		
4130			416336.94	1248237.12
	58° 23' 40"	19.14		
4131			416346.97	1248253.42
	5° 33' 13"	25.42		
4132			416372.27	1248255.88
	355° 03' 53"	77.3		
4133			416449.28	1248249.23
	356° 42' 24"	134.73		
4134			416583.79	1248241.49
	359° 53' 14"	111.65		
4135			416695.44	1248241.27
	18° 30' 10"	53.51		
4136			416746.18	1248258.25
	42° 36' 28"	47.77		
4137			416781.34	1248290.59
	44° 02' 51"	48.49		
4099			416816.19	1248324.3

».

**Статья 2**

1. Перечень населенных пунктов, входящих в состав территорий муниципальных образований Бокинский сельсовет Тамбовского района Тамбовской области, Кузьмино-Гатьевский сельсовет Тамбовского района Тамбовской области, установлен частью 20 статьи 1.1 Закона Тамбовской области от 17 сентября 2004 года № 232-З «Об установлении границ и определении места нахождения представительных органов муниципальных образований в Тамбовской области».

2. В границы муниципального образования город Котовск Тамбовской области входит один населенный пункт – город Котовск.

**Статья 3**

Настоящий Закон вступает в силу после его официального опубликования.

Глава администрации  
области А.В.Никитин

г. Тамбов

« 03 » июня 2017 г.

№ IIЗ - З