



## ТАМБОВСКАЯ ОБЛАСТЬ

### ЗАКОН

**Об установлении границ муниципальных образований Сампурского района Тамбовской области и определении места нахождения их представительных органов и о признании утратившими силу отдельных положений некоторых законодательных актов Тамбовской области**

Принят Тамбовской областной Думой

17 октября 2017 года

Настоящий Закон в соответствии с Федеральным законом от 6 октября 2003 года № 131-ФЗ «Об общих принципах организации местного самоуправления в Российской Федерации» изменяет и устанавливает границы Сампурского района Тамбовской области и поселений, входящих в состав Сампурского района Тамбовской области, и определяет места нахождения их представительных органов.

#### Статья 1

Изменить и установить границы муниципального образования — Сампурский район Тамбовской области в соответствии с требованиями градостроительного и земельного законодательства согласно приложению 1 к настоящему Закону.

Определить место нахождения представительного органа Сампурского района Тамбовской области в пос. Сатинка.

#### Статья 2

Изменить и установить границы сельских поселений Сампурского района Тамбовской области в соответствии с требованиями градостроительного и земельного законодательства и определить места нахождения представительных органов сельских поселений:

- 1) Бахаревский сельсовет с нахождением представительного органа в селе Бахареве согласно приложению 2 к настоящему Закону;
- 2) Ивановский сельсовет с нахождением представительного органа в селе Ивановка согласно приложению 3 к настоящему Закону;

3) Сампурский сельсовет с нахождением представительного органа в селе Сампур согласно приложению 4 к настоящему Закону;

4) Сатинский сельсовет с нахождением представительного органа в поселке Сатинка согласно приложению 5 к настоящему Закону;

5) Серединовский сельсовет с нахождением представительного органа в селе Серединовка согласно приложению 6 к настоящему Закону.

### Статья 3

Перечень населенных пунктов, входящих в состав территорий муниципальных образований:

1) Бахаревский сельсовет:

д. Александровские Верхи

с. Бахарево

с. Пановы Кусты

д. Прудовка

2) Ивановский сельсовет

д. Александровка

д. Анновка

д. Гавриловка

пос. Золотухинский

с. Ивановка

д. Марьевка

д. Марьевка (отделение совхоза «Россия»)

пос. Никольский

с. Первомайское

с. Понзари

пос. Сергеевка

пос. совхоза «Россия»

3) Сампурский сельсовет:

с. Беляевка

с. Гавриловка

д. Павловка

д. Садовая

с. Сампур

с. Текино

пос. учхоз «Громок»

4) Сатинский сельсовет

д. Александро-Павловка

д. Андреевка

д. Берёзовка

д. Дмитриевка

д. Кензарь-Бабино

с. Медное

с. Осино-Лазовка

с. Перикса

с. Петровка

пос. Сатинка

д. Солонцовка

5) Серединовский сельсовет:

с. Верхоценье

с. Понзари

с. Серединовка.

#### **Статья 4**

Признать утратившими силу:

1) часть 17 статьи 1, часть 17 статьи 1.1, часть 17 статьи 4, часть 17 статьи 4.1 Закона Тамбовской области от 17 сентября 2004 года № 232-З «Об установлении границ и определении места нахождения представительных органов муниципальных образований в Тамбовской области» (газета

«Тамбовская жизнь», 2004, 18 сентября; 2008, 26 декабря; 2011, 11 февраля; 2013, 2 февраля; сайт сетевого издания «Тамбовская жизнь» ([www.tamlife.ru](http://www.tamlife.ru)), 2013, 4 июня);

2) пункты 3 и 6 статьи 1 Закона Тамбовской области от 18 декабря 2008 года № 483-З «О внесении изменений в Закон Тамбовской области «Об установлении границ и определении места нахождения представительных органов муниципальных образований в Тамбовской области» (газета «Тамбовская жизнь», 2008, 26 декабря) в части, касающейся Сампурского района Тамбовской области;

3) абзацы третий - одиннадцатый подпункта «и» пункта 2 статьи 2 Закона Тамбовской области от 7 февраля 2011 года № 745-З «О внесении изменений в отдельные законодательные акты Тамбовской области в связи с преобразованием некоторых муниципальных образований Тамбовской области» (газета «Тамбовская жизнь», 2011, 11 февраля);

4) пункты 19, 20 и 23 статьи 1 Закона Тамбовской области от 29 января 2013 года № 242-З «О внесении изменений в Закон Тамбовской области «Об установлении границ и определении места нахождения представительных органов муниципальных образований в Тамбовской области» (газета «Тамбовская жизнь», 2013, 2 февраля) в части, касающейся Сампурского района Тамбовской области;

5) абзацы первый - пятнадцатый, абзацы семнадцатый - двадцать девятый подпункта «ж» пункта 2 статьи 1 Закона Тамбовской области от 29 мая 2013 года № 280-З «О внесении изменений в Закон Тамбовской области «Об установлении границ и определении места нахождения представительных органов муниципальных образований в Тамбовской области» (сайт сетевого издания «Тамбовская жизнь» ([www.tamlife.ru](http://www.tamlife.ru)), 2013, 4 июня).

## Статья 5

Настоящий Закон вступает в силу по истечении десяти дней после дня его официального опубликования.

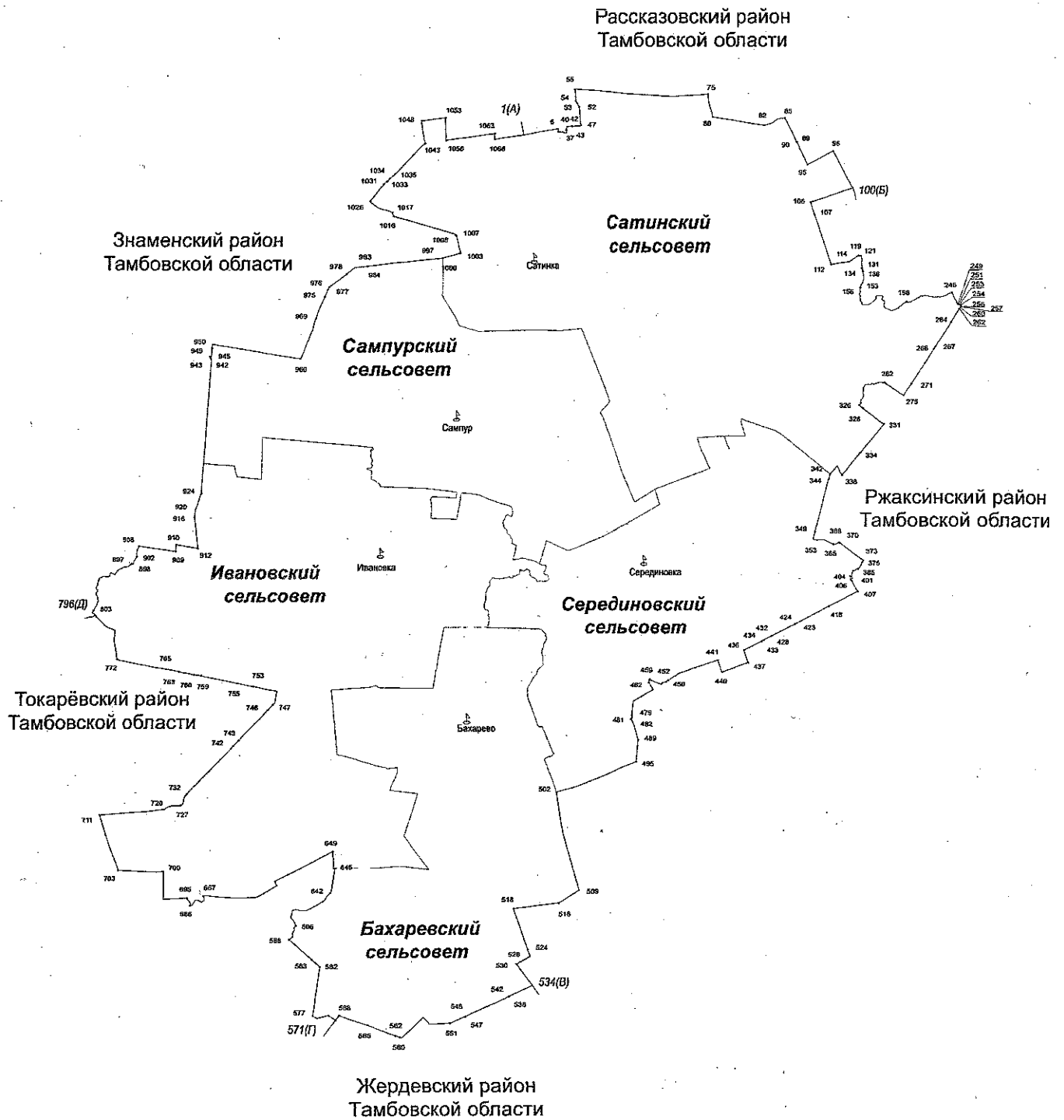
Исполняющий обязанности главы  
администрации области О.О.Иванов

г.Тамбов

«02» ноября 2017г.

№ 158 - 3

**Схема границ  
муниципального образования  
Самгурский район Тамбовской области**



**Описание границ  
муниципального образования - Сампурский район Тамбовской области**

**I. Участок границы с муниципальным образованием — Рассказовский район Тамбовской области (от А до Б)**

Граница с муниципальным образованием — Рассказовский район проходит:

- от т.1(А) до т.6 по юго-восточной стороне лесополосы;
- от т.6 до т.37 по середине р. Кензарь;
- от т.37 до т.40 по днищу оврага;
- от т.40 до т.42 по пастбищному участку;
- от т.42 до т.43 пересекая овраг;
- от т.43 до т.47 по меже;
- от т.47 до т.52 по западной стороне лесополосы;
- от т.52 до т.53 пересекая овраг;
- от т.53 до т.54 по юго-западной стороне полевой дороги;
- от т.54 до т.55 по западной стороне лесополосы;
- от т.55 до т.75 по южной стороне лесополосы;
- от т.75 до т.80 по западной стороне лесополосы;
- от т.80 до т.82 по юго-западной стороне лесополосы;
- от т.82 до т.85 по юго-восточной стороне лесополосы;
- от т.85 до т.89 по юго-западной стороне лесополосы;
- от т.89 до т.90 пересекая автодорогу;
- от т.90 до т.95 по юго-западной стороне лесополосы;
- от т.95 до т.96 по юго-восточной стороне лесополосы;
- от т.96 до т.100(Б) по юго-западной стороне лесополосы.

**II. Участок границы с муниципальным образованием — Ржаксинский район Тамбовской области (от Б до В)**

Граница с муниципальным образованием — Ржаксинский район проходит:

- от т.100(Б) до т.106 по северо-западной стороне лесополосы;
- от т.106 до т.107 по меже, пересекая балку;
- от т.107 до т.112 по юго-западной стороне лесополосы;
- от т.112 до т.114 по северной стороне полевой дороги;
- от т.114 до т.119 по северо-западной стороне полевой дороги;
- от т.119 до т.121 по основанию плотины;
- от т.121 до т.131 по ручью;
- от т.131 до т.134 по основанию плотины;
- от т.134 до т.138 по ручью;
- от т.138 до т.153 по берегу пруда;
- от т.153 до т.156 по основанию плотины;
- от т.156 до т.196 по середине р. Осиновка;
- от т.196 до т.246 по ручью;
- от т.246 до т.249 вдоль полосы отвода железной дороги;
- от т.249 до т.251 по меже;
- от т.251 до т.253 пересекая автодорогу «Тамбов-Пенза»;

- от т.253 до т.254 по меже;
- от т.254 до т.256 пересекая лесополосу;
- от т.256 до т.257 по меже;
- от т.257 до т.260 пересекая автодорогу «Тамбов-Пенза»;
- от т.260 до т.262 пересекая лесополосу;
- от т.262 до т.264 по меже;
- от т.264 до т.267 по юго-восточной стороне лесополосы;
- от т.267 до т.268 пересекая балку;
- от т.268 до т.271 по юго-восточной стороне лесополосы;
- от т.271 до т.275 по пастбищному участку;
- от т.275 до т.282 по меже;
- от т.282 до т.326 по середине р. Березовка;
- от т.326 до т.328 по пастбищному участку;
- от т.328 до т.331 по юго-западной стороне лесополосы;
- от т.331 до т.334 по северо-западной стороне полевой дороги;
- от т.334 до т.338 по юго-восточной стороне лесополосы;
- от т.338 до т.342 по меже;
- от т.342 до т.344 пересекая железную дорогу;
- от т.344 до т.349 по юго-восточной стороне лесополосы;
- от т.349 до т.353 по пастбищному участку;
- от т.353 до т.365 по северо-восточной стороне лесополосы;
- от т.365 до т.368 по ручью;
- от т.368 до т.370 по пастбищному участку;
- от т.370 до т.373 по юго-западной стороне полевой дороги;
- от т.373 до т.375 по пастбищному участку;
- от т.375 до т.385 по ручью;
- от т.385 до т.401 по берегу пруда;
- от т.401 до т.404 по основанию плотины;
- от т.404 до т.406 по пастбищному участку;
- от т.406 до т.407 по юго-западной стороне полевой дороги;
- от т.407 до т.418 по меже, пересекая балку;
- от т.418 до т.423 по юго-восточной стороне лесополосы;
- от т.423 до т.424 пересекая балку;
- от т.424 до т.428 по юго-восточной стороне лесополосы;
- от т.428 до т.432 пересекая балку;
- от т.432 до т.433 по меже;
- от т.433 до т.434 пересекая балку;
- от т.434 до т.436 по юго-восточной стороне лесополосы;
- от т.436 до т.437 по северо-восточной стороне лесополосы;
- от т.437 до т.440 по юго-восточной стороне лесополосы;
- от т.440 до т.441 по юго-западной стороне лесополосы;
- от т.441 до т.450 по северо-западной стороне полевой дороги;
- от т.450 до т.452 пересекая пруд;
- от т.452 до т.459 по берегу пруда;

- от т.459 до т.462 по участку, занятому древесно-кустарниковой растительностью;
- от т.462 до т.479 по меже;
- от т.479 до т.481 по пастбищному участку;
- от т.481 до т.482 пересекая ручей;
- от т.482 до т.489 по юго-западной стороне лесополосы;
- от т.489 до т.495 по западной стороне лесополосы;
- от т.495 до т.502 по юго-восточной стороне лесополосы;
- от т.502 до т.509 по юго-западной стороне лесополосы;
- от т.509 до т.516 по северо-западной стороне автодороги «Каспий»-Протасово-Каменка;
- от т.516 до т.518 по северной стороне автодороги «Каспий»-Протасово-Каменка;
- от т.518 до т.524 по северо-восточной стороне лесополосы;
- от т.524 до т.528 по сенокосному участку;
- от т.528 до т.530 по меже;
- от т.530 до т.534(В) по северо-восточной стороне лесополосы.

### **III. Участок границы с муниципальным образованием — Жердевский район Тамбовской области (от В до Г)**

Граница с муниципальным образованием — Жердевский район проходит:

- от т.534(В) до т.538 по южной стороне лесополосы;
- от т.538 до т.542 пересекая автодорогу «Каспий»;
- от т.542 до т.547 от автодороги «Каспий» по южной стороне лесополосы;
- от т.547 до т.548 пересекая балку;
- от т.548 до т.551 по меже от балки до реки Осиновка;
- от т.551 до т.560 от реки Осиновка по меже;
- от т.560 до т.562 пересекая балку;
- от т.562 до т.565 от балки по меже;
- от т.565 до т.568 по южной стороне лесополосы;
- от т.568 до т.571(Г) по юго-восточной полосе отвода автодороги «Вязовое - Алексеевка - Бокино - П. Кусты».

### **IV. Участок границы с муниципальным образованием — Токарёвский район Тамбовской области (от Г до Д)**

Граница с муниципальным образованием — Токарёвский район проходит:

- от т.571(Г) до т.577 по меже;
- от т.577 до т.582 по восточной стороне лесополосы;
- от т.582 до т.583 по северо-западной стороне лесополосы;
- от т.583 до т.588 по меже;
- от т.588 до т.606 по ручью;
- от т.606 до т.642 по дну балки;
- от т.642 до т.645 по западной стороне лесополосы;
- от т.645 до т.649 по меже;
- от т.649 до т.667 по юго-восточной стороне лесополосы;

- от т.667 до т.686 по середине р. Бурначка;
- от т.686 до т.695 по дну балки;
- от т.695 до т.700 по меже;
- от т.700 до т.703 по южной стороне лесополосы;
- от т.703 до т.711 по восточной стороне лесополосы;
- от т.711 до т.720 по меже;
- от т.720 до т.727 по дну балки;
- от т.727 до т.732 по середине пруда;
- от т.732 до т.742 по восточной стороне лесополосы;
- от т.742 до т.743 пересекая пастбищный участок;
- от т.743 до т.746 по восточной стороне лесополосы;
- от т.746 до т.747 пересекая балку;
- от т.747 до т.753 по меже;
- от т.753 до т.755 по границе пастбищного участка;
- от т.755 до т.759 по северной стороне лесополосы;
- от т.759 до т.760 по границе пастбищного участка;
- от т.760 до т.763 по северной стороне лесополосы;
- от т.763 до т.765 пересекая р. Ключ;
- от т.765 до т.772 по северной стороне лесополосы;
- от т.772 до т.796(Д) по дну балки.

**V. Участок границы с муниципальным образованием — Знаменский район Тамбовской области (от Д до А)**

Граница с муниципальным образованием — Знаменский район проходит:

- от т.796(Д) до т.803 по участку, занятому древесно-кустарниковой растительностью;
- от т.803 до т.897 по ручью;
- от т.897 до т.898 пересекая балку;
- от т.898 до т.902 по северо-западной стороне лесополосы;
- от т.902 до т.908 по западной стороне лесополосы;
- от т.908 до т.909 по юго-западной стороне лесополосы;
- от т.909 до т.910 по восточной стороне лесополосы;
- от т.910 до т.912 по юго-западной стороне лесополосы;
- от т.912 до т.916 по восточной стороне лесополосы;
- от т.916 до т.920 по восточной стороне полевой дороги;
- от т.920 до т.924 по юго-восточной стороне лесополосы;
- от т.924 до т.942 по восточной стороне лесополосы;
- от т.942 до т.943 по юго-западной стороне автодороги М-6 «Каспий»;
- от т.943 до т.945 пересекая автодорогу М-6 «Каспий»;
- от т.945 до т.949 по меже;
- от т.949 до т.950 пересекая автодорогу «Каспий» - Текино — «Тамбов-Котовск» - Старчики - Кариан - Строганово — Сампур;
- от т.950 до т.960 по северо-восточной стороне полосы отвода автодороги «Каспий» - Текино — «Тамбов-Котовск» - Старчики - Кариан - Строганово — Сампур;

- от т.960 до т.969 по северо-западной стороне лесополосы;
- от т.969 до т.975 по северо-западной стороне полевой дороги;
- от т.975 до т.976 по пастбищному участку;
- от т.976 до т.977 пересекая р. Цна;
- от т.977 до т.978 по пастбищному участку;
- от т.978 до т.983 по юго-восточной стороне полевой дороги;
- от т.983 до т.984 пересекая полосу отвода автодороги «Тамбов-Котовск»-  
Старчики – Кариан – Строганово — Сампур;
- от т.984 до т.997 по южной стороне полевой дороги;
- от т.997 до т.1000 по южной стороне лесополосы;
- от т.1000 до т.1003 по северо-западной стороне полевой дороги;
- от т.1003 до т.1007 по западной стороне полевой дороги;
- от т.1007 до т.1008 пересекая автодорогу «Тамбов-Котовск»-Старчики-  
Кариан-Строганово-Сампур-Сатинка;
- от т.1008 до т.1016 по юго-западной стороне полосы отвода железной дороги;
- от т.1016 до т.1017 пересекая железную дорогу;
- от т.1017 до т.1026 по северо-восточной стороне полосы отвода железной  
дороги;
- от т.1026 до т.1031 по северо-западной стороне полевой дороги;
- от т.1031 до т.1033 пересекая ручей;
- от т.1033 до т.1034 по пастбищному участку;
- от т.1034 до т.1035 по краю пруда;
- от т.1035 до т.1043 по северо-западной стороне полевой дороги;
- от т.1043 до т.1048 по восточной стороне лесополосы;
- от т.1048 до т.1053 по северной стороне лесополосы;
- от т.1053 до т.1056 по западной стороне полевой дороги;
- от т.1056 до т.1063 по меже;
- от т.1063 до т.1066 по ручью;
- от т.1066 до т.1(А) по северной стороне полевой дороги.

**Каталог координат  
характерных точек границ муниципального образования -  
Сампурский район Тамбовской области**

Название (номер) межевого знака	Дирекционные углы (град. мин. сек.)	Длина линии(м)	X координата	Y координата
1			398828,21	1262846,24
	85° 45' 02"	21,19		
2			398829,78	1262867,37
	82° 00' 38"	58,13		
3			398837,86	1262924,94
	79° 04' 23"	147,82		
4			398865,88	1263070,08
	79° 04' 14"	423,74		
5			398946,22	1263486,13
	80° 02' 01"	986,76		
6			399117	1264458
	144° 38' 15"	38,01		
7			399086	1264480
	176° 18' 31"	31,06		
8			399055	1264482
	185° 51' 22"	78,41		
9			398977	1264474
	177° 36' 51"	24,02		
10			398953	1264475
	138° 21' 59"	12,04		
11			398944	1264483
	105° 56' 43"	14,56		
12			398940	1264497
	36° 01' 39"	13,6		
13			398951	1264505
	34° 17' 13"	26,63		
14			398973	1264520
	72° 53' 50"	13,6		
15			398977	1264533
	107° 14' 29"	30,36		
16			398968	1264562
	108° 55' 29"	37		
17			398956	1264597
	107° 27' 14"	16,44		

Название (номер) межевого знака	Дирекционные углы (град. мин. сек.)	Длина линии(м)	X координата	Y координата
18			398951,07	1264612,68
	86° 32' 18"	5,3		
19			398951,39	1264617,97
	87° 56' 20"	53,66		
20			398953,32	1264671,6
	75° 09' 01"	28,87		
21			398960,72	1264699,51
	127° 53' 27"	15,83		
22			398951	1264712
	132° 21' 27"	46,01		
23			398920	1264746
	105° 56' 43"	29,12		
24			398912	1264774
	88° 49' 51"	49,01		
25			398913	1264823
	64° 47' 56"	18,79		
26			398921	1264840
	28° 16' 40"	6,73		
27			398926,93	1264843,19
	98° 11' 13"	15,66		
28			398924,7	1264858,69
	3° 39' 15"	46,76		
29			398971,36	1264861,67
	4° 07' 03"	15,32		
30			398986,64	1264862,77
	4° 04' 37"	4,78		
31			398991,41	1264863,11
	302° 53' 04"	17,75		
32			399001,05	1264848,2
	302° 36' 36"	33,85		
33			399019,29	1264819,69
	24° 50' 03"	12,88		
34			399030,98	1264825,1
	25° 09' 15"	12,35		
35			399042,16	1264830,35
	25° 14' 49"	20,61		
36			399060,8	1264839,14
	15° 15' 18"	9,01		

Название (номер) межевого знака	Дирекционные углы (град. мин. сек.)	Длина линии(м)	X координата	Y координата
37			399069,49	1264841,51
	14° 41' 52"	45,17		
38			399113,18	1264852,97
	14° 19' 39"	21,94		
39			399134,44	1264858,4
	16° 59' 00"	78,02		
40			399209,06	1264881,19
	85° 48' 53"	149,35		
41			399219,96	1265030,14
	85° 47' 21"	79,81		
42			399225,82	1265109,73
	92° 53' 55"	17,4		
43			399224,94	1265127,11
	90° 30' 47"	68,11		
44			399224,33	1265195,22
	87° 51' 47"	239,76		
45			399233,27	1265434,81
	86° 57' 29"	70,29		
46			399237	1265505
	36° 46' 14"	31,17		
47			399261,97	1265523,66
	349° 26' 23"	136,57		
48			399396,23	1265498,63
	355° 44' 25"	374,94		
49			399770,13	1265470,78
	355° 58' 31"	328,55		
50			400097,87	1265447,72
	357° 07' 25"	20,33		
51			400118,17	1265446,7
	323° 02' 12"	14,72		
52			400129,93	1265437,85
	334° 20' 17"	32,35		
53			400159,09	1265423,84
	331° 45' 04"	300		
54			400423,36	1265281,85
	356° 21' 38"	564,78		
55			400987	1265246
	93° 53' 30"	442,02		

Название (номер) межевого знака	Дирекционные углы (град. мин. сек.)	Длина линии(м)	X координата	Y координата
56			400957	1265687
	94° 35' 32"	499,6		
57			400917	1266185
	95° 08' 25"	479,93		
58			400874	1266663
	95° 41' 36"	332,64		
59			400841	1266994
	96° 15' 49"	164,98		
60			400823	1267158
	96° 36' 25"	278,12		
61			400791	1267434,27
	94° 23' 19"	83,11		
62			400784,64	1267517,14
	94° 38' 18"	530,13		
63			400741,77	1268045,53
	93° 48' 32"	785,04		
64			400689,62	1268828,84
	94° 29' 04"	118,56		
65			400680,35	1268947,04
	94° 06' 21"	453,07		
66			400647,91	1269398,95
	93° 03' 28"	391,05		
67			400627,05	1269789,44
	90° 00' 00"	0,61		
68			400627,05	1269790,05
	91° 04' 39"	293,55		
69			400621,53	1270083,55
	91° 04' 39"	48,39		
70			400620,62	1270131,93
	70° 36' 07"	81,08		
71			400647,55	1270208,41
	86° 22' 38"	352,27		
72			400669,81	1270559,98
	86° 51' 38"	550,15		
73			400699,94	1271109,3
	84° 25' 12"	91,22		
74			400708,81	1271200,09
	87° 06' 09"	368,56		

Название (номер) межевого знака	Дирекционные углы (град. мин. сек.)	Длина линии(м)	X координата	Y координата
75			400727,44	1271568,18
	175° 34' 30"	18,4		
76			400709,09	1271569,6
	175° 48' 54"	302,15		
77			400407,75	1271591,65
	163° 36' 16"	255,29		
78			400162,84	1271663,71
	163° 30' 29"	307,49		
79			399868	1271751
	170° 28' 51"	218,47		
80			399652,54	1271787,13
	98° 45' 09"	776,71		
81			399534,35	1272554,8
	99° 11' 35"	1737,73		
82			399256,73	1274270,21
	74° 36' 10"	369,97		
83			399354,96	1274626,9
	56° 49' 04"	365,88		
84			399555,21	1274933,12
	81° 28' 38"	342,64		
85			399605,99	1275271,98
	152° 04' 24"	124,2		
86			399496,25	1275330,15
	153° 14' 51"	72,4		
87			399431,6	1275362,74
	152° 38' 17"	552,51		
88			398940,9	1275616,68
	152° 42' 33"	515,02		
89			398483,21	1275852,82
	151° 53' 15"	20,2		
90			398465,39	1275862,34
	154° 47' 34"	206,84		
91			398278,25	1275950,43
	154° 14' 21"	249,76		
92			398053,31	1276058,98
	153° 45' 54"	573,03		
93			397539,31	1276312,29
	152° 50' 47"	156,76		

Название (номер) межевого знака	Дирекционные углы (град. мин. сек.)	Длина линии(м)	X координата	Y координата
94			397399,83	1276383,83
	167° 50' 18"	8,97		
95			397391,06	1276385,72
	62° 20' 51"	1381,02		
96			398032	1277609
	100° 22' 22"	7,55		
97			398030,64	1277616,43
	150° 03' 18"	400,29		
98			397683,79	1277816,24
	151° 12' 34"	1018,27		
99			396791,39	1278306,65
	150° 07' 15"	565,13		
100			396301,38	1278588,18
	251° 20' 26"	497,09		
101			396142,34	1278117,22
	251° 30' 59"	501,71		
102			395983,28	1277641,39
	250° 36' 31"	55,69		
103			395964,79	1277588,86
	250° 38' 16"	447,85		
104			395816,31	1277166,34
	251° 19' 36"	500,82		
105			395655,96	1276691,88
	250° 03' 46"	143,17		
106			395607,14	1276557,29
	160° 29' 09"	602,26		
107			395039,47	1276758,47
	161° 25' 24"	880,64		
108			394204,71	1277039,02
	159° 24' 46"	127,15		
109			394085,68	1277083,73
	160° 51' 09"	493,9		
110			393619,1	1277245,73
	161° 20' 10"	501,88		
111			393143,61	1277406,34
	162° 05' 38"	498,21		
112			392669,53	1277559,52
	81° 58' 18"	480,3		

Название (номер) межевого знака	Дирекционные углы (град. мин. сек.)	Длина линии(м)	X координата	Y координата
113			392736,61	1278035,11
	82° 03' 21"	407,93		
114			392792,99	1278439,13
	56° 42' 20"	27,71		
115			392808,2	1278462,29
	57° 07' 44"	135,05		
116			392881,5	1278575,72
	54° 59' 06"	132,54		
117			392957,55	1278684,27
	55° 03' 42"	84,67		
118			393006,04	1278753,68
	57° 19' 25"	145,94		
119			393084,83	1278876,52
	87° 07' 44"	103,61		
120			393090,02	1278980
	118° 04' 56"	24,32		
121			393078,57	1279001,46
	142° 56' 50"	49,51		
122			393039,06	1279031,29
	167° 52' 08"	40,78		
123			392999,19	1279039,86
	161° 42' 31"	113,53		
124			392891,4	1279075,49
	177° 07' 14"	40,61		
125			392850,84	1279077,53
	205° 45' 58"	64,36		
126			392774,87	1279040,86
	181° 21' 40"	28,21		
127			392746,67	1279040,19
	147° 38' 46"	29,62		
128			392721,65	1279056,04
	181° 14' 25"	95,62		
129			392626,05	1279053,97
	158° 56' 36"	51,43		
130			392578,05	1279072,45
	182° 37' 43"	73,92		
131			392504,21	1279069,06
	239° 30' 39"	33,13		

Название (номер) межевого знака	Дирекционные углы (град. мин. сек.)	Длина линии(м)	X координата	Y координата
132			392487,4	1279040,51
	178° 48' 57"	15,48		
133			392471,92	1279040,83
	110° 05' 14"	26,32		
134			392462,88	1279065,55
	142° 09' 01"	21,99		
135			392445,52	1279079,04
	165° 54' 26"	71,21		
136			392376,45	1279096,38
	140° 39' 49"	22,35		
137			392359,16	1279110,55
	170° 46' 57"	38,46		
138			392321,2	1279116,71
	188° 50' 19"	50,89		
139			392270,91	1279108,89
	173° 40' 12"	43,9		
140			392227,28	1279113,73
	144° 13' 41"	75,05		
141			392166,39	1279157,6
	190° 32' 36"	63,61		
142			392103,85	1279145,96
	165° 26' 50"	58,66		
143			392047,07	1279160,7
	188° 52' 11"	45,79		
144			392001,83	1279153,64
	185° 05' 54"	67,52		
145			391934,58	1279147,64
	203° 14' 23"	58,44		
146			391880,88	1279124,58
	180° 33' 16"	45,46		
147			391835,42	1279124,14
	215° 00' 58"	27,2		
148			391813,14	1279108,53
	188° 21' 00"	32,78		
149			391780,71	1279103,77
	220° 50' 07"	88,21		
150			391713,97	1279046,09
	205° 50' 24"	20,86		

Название (номер) межевого знака	Дирекционные углы (град. мин. сек.)	Длина линии(м)	X координата	Y координата
151			391695,2	1279037
	184° 11' 11"	36,85		
152			391658,45	1279034,31
	203° 39' 21"	96,75		
153			391569,83	1278995,49
	292° 40' 51"	37,63		
154			391584,34	1278960,77
	202° 32' 52"	25,09		
155			391561,17	1278951,15
	105° 20' 02"	55,47		
156			391546,5	1279004,65
	203° 44' 20"	95,78		
157			391458,82	1278966,09
	160° 50' 04"	100,18		
158			391364,19	1278998,98
	194° 17' 23"	63,57		
159			391302,59	1278983,29
	218° 28' 26"	47,16		
160			391265,67	1278953,95
	197° 49' 23"	27,84		
161			391239,17	1278945,43
	156° 02' 49"	37,29		
162			391205,09	1278960,57
	122° 47' 47"	50,68		
163			391177,64	1279003,17
	168° 18' 33"	28,03		
164			391150,19	1279008,85
	205° 46' 30"	60,97		
165			391095,29	1278982,34
	160° 58' 33"	100,22		
166			391000,54	1279015,01
	185° 56' 41"	80,14		
167			390920,83	1279006,71
	133° 57' 07"	86,2		
168			390861	1279068,77
	162° 11' 44"	80,16		
169			390784,68	1279093,28
	138° 34' 35"	31,74		

Название (номер) межевого знака	Дирекционные углы (град. мин. сек.)	Длина линии(м)	X координата	Y координата
170			390760,88	1279114,28
	102° 41' 47"	79,67		
171			390743,37	1279192
	90° 19' 32"	123,23		
172			390742,67	1279315,23
	77° 25' 03"	86,8		
173			390761,58	1279399,95
	68° 18' 19"	73,85		
174			390788,88	1279468,57
	52° 55' 04"	96,09		
175			390846,82	1279545,23
	48° 28' 22"	153,5		
176			390948,59	1279660,15
	44° 29' 30"	104,42		
177			391023,08	1279733,33
	27° 31' 37"	71,92		
178			391086,86	1279766,57
	349° 11' 11"	68,38		
179			391154,03	1279753,74
	56° 20' 47"	61,21		
180			391187,95	1279804,69
	95° 23' 38"	146,17		
181			391174,21	1279950,21
	82° 37' 30"	107,51		
182			391188,01	1280056,83
	164° 35' 57"	70,38		
183			391120,16	1280075,52
	199° 22' 14"	93,16		
184			391032,27	1280044,62
	176° 01' 33"	57,86		
185			390974,55	1280048,63
	117° 28' 25"	59,5		
186			390947,1	1280101,42
	108° 15' 36"	75,58		
187			390923,42	1280173,19
	190° 37' 11"	96,05		
188			390829,02	1280155,49
	192° 50' 42"	108,85		

Название (номер) межевого знака	Дирекционные углы (град. мин. сек.)	Длина линии(м)	X координата	Y координата
189			390722,89	1280131,29
	160° 42' 09"	103,55		
190			390625,16	1280165,51
	130° 35' 25"	94,81		
191			390563,47	1280237,51
	113° 05' 49"	264,52		
192			390459,7	1280480,83
	95° 00' 59"	85,89		
193			390452,19	1280566,39
	64° 49' 27"	257,71		
194			390561,82	1280799,62
	48° 57' 35"	336,37		
195			390782,68	1281053,33
	56° 21' 53"	188,17		
196			390886,91	1281210
	118° 42' 54"	56,03		
197			390859,99	1281259,14
	97° 51' 48"	64,1		
198			390851,22	1281322,64
	55° 35' 11"	48,76		
199			390878,78	1281362,87
	102° 19' 16"	51,46		
200			390867,8	1281413,14
	64° 41' 40"	34,79		
201			390882,67	1281444,59
	45° 16' 45"	20,31		
202			390896,96	1281459,02
	29° 57' 49"	11,69		
203			390907,09	1281464,86
	50° 01' 05"	45,76		
204			390936,49	1281499,92
	59° 22' 08"	52,6		
205			390963,29	1281545,18
	79° 44' 10"	38,67		
206			390970,18	1281583,23
	71° 30' 07"	48,76		
207			390985,65	1281629,47
	44° 48' 03"	54,95		

Название (номер) межевого знака	Дирекционные углы (град. мин. сек.)	Длина линии(м)	X координата	Y координата
208			391024,64	1281668,19
	56° 04' 18"	68,05		
209			391062,62	1281724,65
	65° 26' 44"	72,91		
210			391092,92	1281790,97
	63° 17' 31"	28,68		
211			391105,81	1281816,59
	84° 21' 22"	19,63		
212			391107,74	1281836,12
	37° 02' 40"	32,85		
213			391133,96	1281855,91
	67° 16' 38"	50,12		
214			391153,32	1281902,14
	86° 03' 52"	50,85		
215			391156,81	1281952,87
	75° 58' 48"	42,72		
216			391167,16	1281994,32
	84° 15' 59"	71,77		
217			391174,33	1282065,73
	74° 25' 24"	39,06		
218			391184,82	1282103,36
	102° 54' 50"	96,7		
219			391163,21	1282197,61
	67° 09' 25"	26,66		
220			391173,56	1282222,18
	117° 08' 07"	62,93		
221			391144,86	1282278,18
	101° 43' 33"	32,97		
222			391138,16	1282310,46
	88° 37' 28"	24,58		
223			391138,75	1282335,03
	110° 10' 13"	41,04		
224			391124,6	1282373,55
	87° 35' 40"	32,88		
225			391125,98	1282406,4
	100° 00' 34"	138,6		
226			391101,89	1282542,89
	87° 36' 38"	88,99		

Название (номер межевого знака)	Дирекционные углы (град. мин. сек.)	Длина линии(м)	X координата	Y координата
227			391105,6	1282631,8
	80° 32' 07"	114,81		
228			391124,48	1282745,05
	103° 29' 02"	26,16		
229			391118,38	1282770,49
	126° 55' 50"	30,22		
230			391100,22	1282794,65
	84° 23' 21"	26,29		
231			391102,79	1282820,81
	48° 38' 28"	52,33		
232			391137,37	1282860,09
	97° 22' 29"	75,41		
233			391127,69	1282934,88
	64° 08' 33"	40,19		
234			391145,22	1282971,05
	45° 08' 55"	35,46		
235			391170,23	1282996,19
	95° 35' 33"	54,59		
236			391164,91	1283050,52
	60° 17' 42"	23,11		
237			391176,36	1283070,59
	25° 39' 35"	28,59		
238			391202,13	1283082,97
	85° 58' 26"	19,23		
239			391203,48	1283102,15
	104° 37' 50"	22,21		
240			391197,87	1283123,64
	84° 57' 27"	15,36		
241			391199,22	1283138,94
	48° 15' 17"	45,96		
242			391229,82	1283173,23
	34° 18' 54"	39,17		
243			391262,17	1283195,31
	57° 08' 28"	40,34		
244			391284,06	1283229,2
	88° 41' 50"	76,53		
245			391285,8	1283305,71
	60° 14' 53"	60,74		

Название (номер) межевого знака	Дирекционные углы (град. мин. сек.)	Длина линии(м)	X координата	Y координата
246			391315,94	1283358,44
	151° 44' 27"	40,24		
247			391280,5	1283377,49
	153° 20' 12"	265,78		
248			391042,98	1283496,76
	153° 14' 10"	305,36		
249			390770,33	1283634,27
	115° 26' 48"	35,28		
250			390755,17	1283666,13
	142° 51' 34"	8,89		
251			390748,08	1283671,5
	112° 44' 52"	33,39		
252			390735,17	1283702,29
	110° 18' 16"	7,46		
253			390732,58	1283709,29
	110° 19' 08"	68,4		
254			390708,83	1283773,43
	110° 19' 18"	51,77		
255			390690,85	1283821,98
	212° 47' 22"	51,52		
256			390647,54	1283794,08
	212° 50' 32"	44,99		
257			390609,74	1283769,68
	212° 52' 59"	7,68		
258			390603,29	1283765,51
	210° 43' 13"	20,98		
259			390585,25	1283754,79
	211° 35' 55"	4,18		
260			390581,69	1283752,6
	214° 14' 28"	52,2		
261			390538,54	1283723,23
	210° 53' 39"	9,89		
262			390530,05	1283718,15
	211° 00' 21"	357,87		
263			390223,31	1283533,8
	211° 51' 28"	375,15		
264			389904,67	1283335,79
	210° 53' 45"	313,59		

Название (номер) межевого знака	Дирекционные углы (град. мин. сек.)	Длина линии(м)	X координата	Y координата
265			389635,58	1283174,77
	212° 13' 11"	399,09		
266			389297,95	1282961,99
	212° 30' 55"	678,42		
267			388725,87	1282597,32
	214° 11' 56"	118,03		
268			388628,25	1282530,98
	211° 58' 42"	555,53		
269			388157,02	1282236,77
	211° 57' 13"	738,05		
270			387530,8	1281846,17
	212° 44' 24"	667,52		
271			386969,33	1281485,16
	211° 32' 23"	117,9		
272			386868,85	1281423,49
	214° 10' 13"	214,78		
273			386691,15	1281302,86
	214° 22' 58"	254,37		
274			386481,22	1281159,21
	207° 35' 39"	95,88		
275			386396,25	1281114,8
	305° 18' 59"	15,05		
276			386404,95	1281102,52
	304° 51' 03"	442,49		
277			386657,81	1280739,39
	304° 01' 36"	181,8		
278			386759,54	1280588,72
	303° 42' 07"	256,22		
279			386901,71	1280375,56
	303° 09' 48"	89,59		
280			386950,72	1280300,56
	304° 00' 43"	107,62		
281			387010,92	1280211,35
	298° 31' 47"	19,83		
282			387020,39	1280193,93
	266° 32' 29"	56,52		
283			387016,98	1280137,51
	272° 49' 05"	100,07		

Название (номер) межевого знака	Дирекционные углы (град. мин. сек.)	Длина линии(м)	X координата	Y координата
284			387021,9	1280037,56
	269° 14' 00"	56,05		
285			387021,15	1279981,52
	260° 28' 04"	52,6		
286			387012,44	1279929,65
	264° 56' 55"	55,88		
287			387007,52	1279873,99
	246° 57' 33"	35,8		
288			386993,51	1279841,05
	248° 41' 33"	121,91		
289			386949,21	1279727,47
	255° 57' 25"	40,59		
290			386939,36	1279688,09
	273° 39' 47"	47,43		
291			386942,39	1279640,76
	296° 55' 02"	56,04		
292			386967,76	1279590,79
	264° 31' 25"	27,77		
293			386965,11	1279563,15
	231° 40' 20"	20,75		
294			386952,24	1279546,87
	247° 58' 37"	19,2		
295			386945,04	1279529,07
	238° 47' 30"	46,63		
296			386920,88	1279489,19
	270° 34' 54"	30,54		
297			386921,19	1279458,65
	284° 19' 46"	53,54		
298			386934,44	1279406,78
	275° 02' 06"	47,51		
299			386938,61	1279359,45
	246° 27' 31"	41,71		
300			386921,95	1279321,21
	268° 03' 45"	33,72		
301			386920,81	1279287,51
	236° 51' 44"	22,15		
302			386908,7	1279268,96
	209° 59' 06"	56,83		

Название (номер) межевого знака	Дирекционные углы (град. мин. сек.)	Длина линии(м)	X координата	Y координата
303			386859,48	1279240,56
	212° 33' 16"	87,6		
304			386785,64	1279193,42
	187° 59' 14"	54,48		
305			386731,69	1279185,85
	177° 58' 14"	107,03		
306			386624,73	1279189,64
	200° 11' 37"	76,25		
307			386553,17	1279163,32
	185° 33' 09"	27,39		
308			386525,91	1279160,67
	158° 42' 31"	31,29		
309			386496,76	1279172,03
	143° 25' 14"	60,36		
310			386448,29	1279208
	176° 38' 20"	32,24		
311			386416,11	1279209,89
	211° 42' 25"	54,74		
312			386369,54	1279181,12
	175° 06' 18"	53,2		
313			386316,53	1279185,66
	196° 35' 08"	37,13		
314			386280,94	1279175,06
	219° 48' 47"	29,56		
315			386258,23	1279156,13
	239° 33' 09"	50,06		
316			386232,86	1279112,97
	213° 41' 59"	32,77		
317			386205,6	1279094,79
	215° 39' 44"	57,79		
318			386158,65	1279061,1
	177° 08' 17"	53,08		
319			386105,64	1279063,75
	187° 55' 25"	43,96		
320			386062,1	1279057,69
	122° 04' 27"	37,08		
321			386042,41	1279089,11
	168° 50' 24"	25,47		

Название (номер) межевого знака	Дирекционные углы (град. мин. сек.)	Длина линии(м)	X координата	Y координата
322			386017,42	1279094,04
	221° 45' 45"	28,42		
323			385996,22	1279075,11
	260° 35' 52"	62,56		
324			385986	1279013,39
	239° 44' 59"	26,3		
325			385972,75	1278990,67
	206° 50' 50"	32,68		
326			385943,59	1278975,91
	128° 45' 42"	165,09		
327			385840,23	1279104,64
	132° 02' 40"	92,16		
328			385778,51	1279173,08
	127° 50' 19"	542,82		
329			385445,52	1279601,77
	128° 10' 54"	554,26		
330			385102,9	1280037,45
	118° 47' 28"	160,27		
331			385025,71	1280177,91
	218° 04' 10"	328,92		
332			384766,76	1279975,09
	219° 58' 59"	485,71		
333			384394,59	1279662,99
	219° 39' 01"	961,28		
334			383654,45	1279049,6
	219° 55' 42"	344,42		
335			383390,33	1278828,54
	219° 54' 47"	351,3		
336			383120,88	1278603,14
	217° 45' 13"	371,05		
337			382827,51	1278375,96
	220° 50' 58"	341,15		
338			382569,45	1278152,82
	335° 34' 18"	506,9		
339			383030,97	1277943,19
	220° 56' 59"	62,97		
340			382983,41	1277901,92
	221° 10' 13"	211,74		

Название (номер) межевого знака	Дирекционные углы (град. мин. сек.)	Длина линии(м)	X координата	Y координата
341			382824,02	1277762,53
	221° 21' 42"	265,2		
342			382624,97	1277587,28
	195° 27' 51"	228,63		
343			382404,62	1277526,32
	194° 17' 01"	24,72		
344			382380,66	1277520,22
	193° 58' 52"	1158,68		
345			381256,31	1277240,28
	194° 12' 30"	462,79		
346			380807,68	1277126,69
	194° 12' 23"	101,3		
347			380709,48	1277101,83
	194° 12' 33"	569,95		
348			380156,97	1276961,93
	195° 04' 11"	307,12		
349			379860,41	1276882,08
	192° 57' 21"	364,27		
350			379505,41	1276800,41
	150° 46' 59"	46,98		
351			379464,41	1276823,34
	129° 11' 40"	48,37		
352			379433,84	1276860,83
	85° 36' 06"	115,79		
353			379442,72	1276976,28
	84° 49' 03"	130,97		
354			379454,55	1277106,71
	88° 44' 35"	89,81		
355			379456,52	1277196,5
	96° 30' 36"	76,38		
356			379447,86	1277272,39
	100° 42' 10"	42,38		
357			379439,99	1277314,03
	107° 08' 45"	60,45		
358			379422,17	1277371,79
	109° 41' 11"	53,43		
359			379404,17	1277422,1
	119° 43' 49"	48,35		

Название (номер) межевого знака	Дирекционные углы (град. мин. сек.)	Длина линии(м)	X координата	Y координата
360			379380,19	1277464,09
	126° 00' 39"	53,63		
361			379348,66	1277507,47
	113° 00' 33"	70,74		
362			379321,01	1277572,58
	116° 15' 06"	128,33		
363			379264,25	1277687,67
	104° 21' 34"	82,98		
364			379243,67	1277768,06
	105° 46' 48"	16,18		
365			379239,27	1277783,63
	87° 39' 37"	81,08		
366			379242,58	1277864,64
	68° 36' 08"	111,53		
367			379283,27	1277968,48
	64° 50' 52"	101,76		
368			379326,52	1278060,59
	121° 53' 55"	29,01		
369			379311,19	1278085,22
	129° 49' 47"	24,25		
370			379295,66	1278103,84
	126° 28' 57"	190,72		
371			379182,26	1278257,19
	126° 54' 35"	1159,06		
372			378486,18	1279183,95
	127° 13' 18"	26,38		
373			378470,22	1279204,96
	198° 48' 33"	12,59		
374			378458,3	1279200,9
	198° 46' 49"	87,13		
375			378375,81	1279172,85
	276° 01' 51"	11,04		
376			378376,97	1279161,87
	204° 12' 39"	15,46		
377			378362,87	1279155,53
	183° 08' 40"	10,76		
378			378352,13	1279154,94
	205° 43' 38"	53,22		

Название (номер) межевого знака	Дирекционные углы (град. мин. сек.)	Длина линии(м)	X координата	Y координата
379			378304,19	1279131,84
	190° 44' 06"	41,23		
380			378263,68	1279124,16
	167° 31' 42"	14,12		
381			378249,89	1279127,21
	208° 33' 07"	134,16		
382			378132,05	1279063,09
	221° 44' 30"	46,65		
383			378097,24	1279032,03
	227° 16' 43"	56,38		
384			378058,99	1278990,61
	255° 04' 52"	32,59		
385			378050,6	1278959,12
	254° 04' 02"	30,93		
386			378042,11	1278929,38
	234° 24' 36"	33,04		
387			378022,88	1278902,51
	242° 52' 03"	37,93		
388			378005,58	1278868,75
	223° 24' 44"	37		
389			377978,7	1278843,32
	248° 23' 32"	40,68		
390			377963,72	1278805,5
	233° 41' 00"	21,55		
391			377950,96	1278788,14
	225° 29' 32"	25,52		
392			377933,07	1278769,94
	266° 37' 11"	14,76		
393			377932,2	1278755,21
	331° 20' 36"	27,69		
394			377956,5	1278741,93
	245° 08' 22"	15,94		
395			377949,8	1278727,47
	191° 23' 25"	67,19		
396			377883,93	1278714,2
	209° 49' 15"	45,91		
397			377844,1	1278691,37
	192° 34' 09"	38,46		

Название (номер) межевого знака	Дирекционные углы (град. мин. сек.)	Длина линии(м)	X координата	Y координата
398			377806,56	1278683
	176° 25' 06"	59,87		
399			377746,81	1278686,74
	180° 01' 48"	38,17		
400			377708,64	1278686,72
	211° 12' 29"	60,72		
401			377656,71	1278655,26
	318° 43' 58"	87,54		
402			377722,51	1278597,52
	219° 38' 54"	15,39		
403			377710,66	1278587,7
	138° 20' 49"	143,41		
404			377603,51	1278683,01
	242° 22' 21"	83,46		
405			377564,81	1278609,07
	147° 35' 12"	114,16		
406			377468,44	1278670,26
	150° 49' 46"	581,4		
407			376960,78	1278953,64
	240° 04' 33"	75,33		
408			376923,2	1278888,35
	242° 03' 04"	49,63		
409			376899,94	1278844,51
	242° 03' 06"	210,83		
410			376801,13	1278658,27
	243° 24' 09"	39,51		
411			376783,44	1278622,94
	243° 24' 40"	86,31		
412			376744,81	1278545,76
	242° 12' 06"	331,61		
413			376590,16	1278252,42
	242° 33' 14"	54,67		
414			376564,96	1278203,9
	242° 33' 12"	251,97		
415			376448,82	1277980,29
	241° 22' 24"	39,78		
416			376429,76	1277945,37
	243° 39' 24"	33,51		

Название (номер) межевого знака	Дирекционные углы (град. мин. сек.)	Длина линии(м)	X координата	Y координата
417			376414,89	1277915,34
	243° 05' 15"	384,93		
418			376240,66	1277572,1
	242° 05' 59"	248,75		
419			376124,26	1277352,26
	240° 47' 23"	244,09		
420			376005,14	1277139,21
	241° 39' 32"	656,87		
421			375693,31	1276561,07
	241° 49' 29"	529,81		
422			375443,15	1276094,04
	244° 27' 54"	50,25		
423			375421,49	1276048,7
	244° 13' 09"	122,85		
424			375368,06	1275938,08
	242° 12' 51"	316,95		
425			375220,31	1275657,68
	242° 45' 42"	171,64		
426			375141,75	1275505,07
	242° 40' 48"	267,85		
427			375018,82	1275267,1
	242° 40' 52"	462,26		
428			374806,67	1274856,4
	245° 22' 35"	2,11		
429			374805,79	1274854,48
	242° 31' 41"	39		
430			374787,8	1274819,88
	247° 23' 59"	2,26		
431			374786,93	1274817,79
	244° 15' 46"	16,1		
432			374779,94	1274803,29
	242° 05' 22"	436,18		
433			374575,77	1274417,85
	244° 06' 28"	103,58		
434			374530,54	1274324,67
	241° 57' 16"	418,38		
435			374333,83	1273955,42
	242° 41' 36"	523,4		

Название (номер) межевого знака	Дирекционные углы (град. мин. сек.)	Длина линии(м)	X координата	Y координата
436			374093,72	1273490,35
	161° 25' 40"	634,98		
437			373491,81	1273692,59
	250° 08' 09"	752,31		
438			373236,18	1272985,04
	250° 20' 13"	569,17		
439			373044,66	1272449,06
	254° 28' 19"	39,22		
440			373034,16	1272411,27
	341° 57' 28"	608,52		
441			373612,76	1272222,8
	250° 21' 51"	779,9		
442			373350,68	1271488,25
	244° 17' 02"	6,34		
443			373347,93	1271482,54
	249° 56' 02"	84,44		
444			373318,96	1271403,23
	249° 55' 43"	23,25		
445			373310,98	1271381,39
	249° 13' 35"	84,47		
446			373281,02	1271302,41
	251° 18' 54"	273,19		
447			373193,5	1271043,62
	250° 11' 48"	431,53		
448			373047,3	1270637,61
	248° 57' 56"	223,66		
449			372967,02	1270428,85
	238° 14' 59"	631,2		
450			372634,87	1269892,11
	231° 31' 20"	63,43		
451			372595,4	1269842,45
	237° 36' 13"	57		
452			372564,86	1269794,32
	253° 08' 20"	193,45		
453			372508,75	1269609,19
	200° 05' 23"	69,87		
454			372443,13	1269585,19
	310° 21' 59"	11,38		

Название (номер) межевого знака	Дирекционные углы (град. мин. сек.)	Длина линии(м)	X координата	Y координата
455			372450,5	1269576,52
	289° 00' 46"	225,8		
456			372524,06	1269363,04
	293° 23' 07"	235,82		
457			372617,66	1269146,59
	294° 47' 07"	55,29		
458			372640,84	1269096,39
	301° 06' 02"	89,87		
459			372687,26	1269019,44
	199° 34' 46"	53,98		
460			372636,4	1269001,35
	194° 54' 41"	38,74		
461			372598,96	1268991,38
	196° 12' 29"	62,01		
462			372539,41	1268974,07
	149° 30' 14"	50,23		
463			372496,13	1268999,56
	147° 27' 43"	219,48		
464			372311,1	1269117,61
	147° 56' 28"	148,4		
465			372185,33	1269196,38
	237° 45' 40"	59,57		
466			372153,55	1269145,99
	238° 45' 57"	98,51		
467			372102,47	1269061,76
	239° 36' 47"	88,43		
468			372057,74	1268985,48
	239° 49' 43"	98,47		
469			372008,25	1268900,35
	238° 50' 59"	136,89		
470			371937,44	1268783,2
	239° 51' 42"	269,07		
471			371802,34	1268550,5
	239° 33' 05"	176,97		
472			371712,66	1268397,94
	239° 37' 33"	110		
473			371657,04	1268303,04
	261° 35' 18"	6,9		

Название (номер) межевого знака	Дирекционные углы (град. мин. сек.)	Длина линии(м)	X координата	Y координата
474			371656,03	1268296,21
	245° 13' 47"	56,11		
475			371632,52	1268245,26
	184° 30' 39"	521,06		
476			371113,07	1268204,28
	186° 03' 33"	13,74		
477			371099,41	1268202,83
	184° 14' 35"	50,01		
478			371049,54	1268199,13
	178° 03' 39"	94,86		
479			370954,73	1268202,34
	181° 06' 49"	126,07		
480			370828,68	1268199,89
	218° 19' 02"	67,93		
481			370775,38	1268157,77
	147° 44' 15"	171,77		
482			370630,13	1268249,46
	161° 39' 35"	222,18		
483			370419,24	1268319,37
	161° 44' 27"	194,85		
484			370234,2	1268380,42
	163° 50' 23"	203,9		
485			370038,36	1268437,17
	163° 38' 29"	120,36		
486			369922,87	1268471,07
	163° 44' 01"	60,09		
487			369865,19	1268487,9
	163° 27' 53"	55,52		
488			369811,97	1268503,7
	163° 37' 11"	17,2		
489			369795,47	1268508,55
	184° 51' 05"	111,15		
490			369684,72	1268499,15
	184° 50' 04"	181,07		
491			369504,29	1268483,89
	184° 26' 22"	287,83		
492			369217,32	1268461,61
	185° 13' 08"	217,34		

Название (номер) межевого знака	Дирекционные углы (град. мин. сек.)	Длина линии(м)	X координата	Y координата
493			369000,88	1268441,84
	185° 04' 12"	243,62		
494			368758,21	1268420,31
	190° 34' 23"	15,1		
495			368743,37	1268417,54
	246° 48' 04"	351,41		
496			368604,94	1268094,54
	247° 15' 38"	354,53		
497			368467,9	1267767,57
	246° 57' 44"	1059,88		
498			368053,13	1266792,22
	247° 13' 28"	1045,48		
499			367648,4	1265828,26
	247° 10' 27"	38,95		
500			367633,29	1265792,36
	247° 36' 22"	212,3		
501			367552,41	1265596,07
	253° 58' 17"	973,54		
502			367283,6	1264660,38
	171° 08' 34"	501,19		
503			366788,39	1264737,55
	171° 48' 00"	447,8		
504			366345,17	1264801,42
	170° 42' 57"	1022,92		
505			365335,65	1264966,45
	164° 53' 46"	401,81		
506			364947,72	1265071,15
	164° 50' 52"	852,31		
507			364125,04	1265293,93
	164° 19' 50"	1043,7		
508			363120,13	1265575,82
	163° 07' 52"	628,61		
509			362518,57	1265758,23
	236° 49' 29"	1041,77		
510			361948,51	1264886,27
	240° 52' 43"	28,38		
511			361934,7	1264861,48
	249° 38' 01"	9,19		

Название (номер) межевого знака	Дирекционные углы (град. мин. сек.)	Длина линии(м)	X координата	Y координата
512			361931,5	1264852,86
	237° 34' 27"	9,68		
513			361926,31	1264844,69
	232° 14' 45"	9,98		
514			361920,2	1264836,8
	237° 47' 43"	10,06		
515			361914,84	1264828,29
	245° 32' 37"	11,55		
516			361910,06	1264817,78
	249° 54' 35"	21,02		
517			361902,84	1264798,04
	262° 38' 46"	2108,08		
518			361633,01	1262707,3
	161° 07' 31"	18,95		
519			361615,08	1262713,43
	161° 00' 55"	1718,18		
520			359990,36	1263272,38
	160° 41' 58"	114,3		
521			359882,48	1263310,16
	159° 50' 17"	66,53		
522			359820,03	1263333,09
	161° 12' 13"	95,28		
523			359729,83	1263363,79
	160° 50' 43"	62,17		
524			359671,1	1263384,19
	161° 06' 14"	223,9		
525			359459,27	1263456,7
	160° 09' 34"	61,76		
526			359401,18	1263477,66
	161° 21' 24"	76,51		
527			359328,68	1263502,12
	239° 29' 39"	505,92		
528			359071,86	1263066,23
	238° 39' 15"	213,24		
529			358960,93	1262884,11
	223° 16' 10"	9,6		
530			358953,94	1262877,53
	154° 58' 13"	10,68		

Название (номер) межевого знака	Дирекционные углы (град. мин. сек.)	Длина линии(м)	X координата	Y координата
531			358944,26	1262882,05
	144° 17' 09"	689,14		
532			358384,72	1263284,33
	143° 54' 51"	546,41		
533			357943,15	1263606,16
	116° 32' 07"	8,6		
534			357939,31	1263613,85
	243° 47' 38"	12,14		
535			357933,95	1263602,96
	243° 59' 10"	504		
536			357712,9	1263150,02
	243° 43' 31"	461,65		
537			357508,54	1262736,07
	244° 40' 04"	182,07		
538			357430,64	1262571,51
	211° 44' 23"	9,37		
539			357422,67	1262566,58
	249° 26' 01"	19,47		
540			357415,83	1262548,35
	249° 25' 05"	10,38		
541			357412,18	1262538,63
	239° 21' 36"	17,31		
542			357403,36	1262523,74
	244° 01' 39"	180,73		
543			357324,21	1262361,26
	244° 41' 57"	503,71		
544			357108,94	1261905,87
	245° 03' 43"	468,77		
545			356911,29	1261480,81
	245° 01' 52"	340,35		
546			356767,62	1261172,27
	245° 17' 53"	759,83		
547			356450,09	1260481,97
	240° 33' 03"	38,22		
548			356431,3	1260448,69
	245° 17' 03"	501,65		
549			356221,55	1259992,99
	245° 39' 29"	213,98		

Название (номер) межевого знака	Дирекционные углы (град. мин. сек.)	Длина линии(м)	X координата	Y координата
550			356133,35	1259798,03
	264° 11' 53"	57,97		
551			356127,49	1259740,36
	266° 06' 04"	216,63		
552			356112,76	1259524,23
	267° 47' 29"	253,25		
553			356103	1259271,17
	268° 52' 09"	461,66		
554			356093,89	1258809,6
	318° 36' 51"	435,11		
555			356420,34	1258521,94
	227° 07' 52"	248,73		
556			356251,12	1258339,64
	227° 13' 48"	265,32		
557			356070,95	1258144,87
	226° 12' 19"	291,48		
558			355869,22	1257934,47
	226° 46' 42"	643,89		
559			355428,27	1257465,26
	291° 07' 12"	87,28		
560			355459,72	1257383,84
	294° 04' 12"	107,56		
561			355503,59	1257285,63
	288° 48' 17"	108,3		
562			355538,5	1257183,11
	291° 34' 08"	421,74		
563			355693,54	1256790,9
	291° 18' 38"	316,68		
564			355808,63	1256495,87
	291° 06' 10"	652,98		
565			356043,73	1255886,68
	290° 55' 16"	461,29		
566			356208,45	1255455,8
	290° 45' 41"	459,86		
567			356371,46	1255025,8
	290° 34' 17"	461,56		
568			356533,64	1254593,67
	214° 50' 41"	265,21		

Название (номер) межевого знака	Дирекционные углы (град. мин. сек.)	Длина линии(м)	X координата	Y координата
569			356315,98	1254442,14
	214° 50' 05"	8,05		
570			356309,37	1254437,54
	214° 55' 10"	2,59		
571			356307,25	1254436,06
	308° 55' 06"	18,35		
572			356318,78	1254421,78
	307° 02' 29"	15,37		
573			356328,04	1254409,51
	307° 51' 55"	354,35		
574			356545,54	1254129,77
	254° 15' 34"	539,32		
575			356399,23	1253610,67
	300° 39' 57"	222,58		
576			356512,75	1253419,22
	300° 10' 31"	21,31		
577			356523,46	1253400,8
	9° 06' 31"	542,62		
578			357059,24	1253486,7
	7° 56' 46"	494,49		
579			357548,98	1253555,06
	7° 53' 22"	453,36		
580			357998,05	1253617,29
	7° 29' 46"	377,9		
581			358372,72	1253666,59
	7° 55' 59"	497,76		
582			358865,72	1253735,29
	312° 44' 17"	505,77		
583			359208,96	1253363,82
	312° 05' 23"	393,44		
584			359472,68	1253071,85
	312° 05' 30"	396,07		
585			359738,17	1252777,94
	316° 01' 45"	100		
586			359810,14	1252708,51
	309° 39' 01"	447,91		
587			360095,95	1252363,64
	309° 52' 34"	135,07		

Название (номер межевого знака)	Дирекционные углы (град. мин. сек.)	Длина линии(м)	X координата	Y координата
588			360182,55	1252259,98
	42° 33' 11"	4,97		
589			360186,21	1252263,34
	52° 25' 39"	128,87		
590			360264,79	1252365,48
	62° 36' 37"	57,17		
591			360291,09	1252416,24
	37° 44' 18"	34,57		
592			360318,43	1252437,4
	14° 16' 31"	55,8		
593			360372,51	1252451,16
	351° 26' 22"	46,49		
594			360418,48	1252444,24
	352° 33' 36"	66,57		
595			360484,49	1252435,62
	12° 15' 00"	39,21		
596			360522,81	1252443,94
	23° 24' 55"	26,37		
597			360547,01	1252454,42
	28° 27' 35"	128,36		
598			360659,86	1252515,59
	9° 19' 36"	52,82		
599			360711,98	1252524,15
	323° 21' 33"	40,03		
600			360744,1	1252500,26
	343° 14' 24"	18,93		
601			360762,23	1252494,8
	18° 42' 13"	26,29		
602			360787,13	1252503,23
	61° 08' 48"	29,57		
603			360801,4	1252529,13
	62° 28' 34"	35,27		
604			360817,7	1252560,41
	28° 41' 22"	20,27		
605			360835,48	1252570,14
	28° 36' 10"	17,98		
606			360851,27	1252578,75
	352° 36' 03"	69,5		

Название (номер) межевого знака	Дирекционные углы (град. мин. сек.)	Длина линии(м)	X координата	Y координата
607			360920,19	1252569,8
	335° 03' 55"	53,44		
608			360968,65	1252547,27
	332° 48' 38"	67,3		
609			361028,51	1252516,52
	320° 29' 40"	61,15		
610			361075,69	1252477,62
	333° 24' 35"	40,57		
611			361111,97	1252459,46
	311° 51' 34"	77,7		
612			361163,82	1252401,59
	313° 46' 59"	45,61		
613			361195,38	1252368,66
	342° 38' 08"	49,59		
614			361242,71	1252353,86
	356° 57' 06"	76,91		
615			361319,51	1252349,77
	18° 59' 25"	34,26		
616			361351,91	1252360,92
	35° 25' 01"	45,28		
617			361388,81	1252387,16
	1° 37' 18"	110,24		
618			361499,01	1252390,28
	357° 56' 44"	29,85		
619			361528,84	1252389,21
	17° 22' 48"	36,93		
620			361564,08	1252400,24
	52° 42' 18"	84,65		
621			361615,37	1252467,58
	77° 18' 11"	70,57		
622			361630,88	1252536,42
	89° 35' 24"	97,84		
623			361631,58	1252634,26
	106° 01' 39"	49,84		
624			361617,82	1252682,16
	106° 18' 10"	77,77		
625			361595,99	1252756,8
	98° 25' 05"	75,96		

Название (номер межевого знака)	Дирекционные углы (град. мин. сек.)	Длина линии(м)	X координата	Y координата
626			361584,87	1252831,94
	91° 35' 21"	116,1		
627			361581,65	1252948
	78° 38' 55"	100,44		
628			361601,42	1253046,48
	78° 29' 29"	76,89		
629			361616,76	1253121,82
	70° 03' 26"	92,06		
630			361648,16	1253208,36
	58° 47' 01"	125,63		
631			361713,27	1253315,8
	66° 07' 59"	63,94		
632			361739,14	1253374,27
	62° 02' 46"	111,63		
633			361791,47	1253472,88
	66° 52' 54"	114,26		
634			361836,33	1253577,96
	52° 21' 44"	124,6		
635			361912,42	1253676,63
	60° 25' 57"	117,4		
636			361970,35	1253778,74
	67° 01' 42"	52,37		
637			361990,79	1253826,96
	43° 14' 05"	85,39		
638			362053	1253885,45
	54° 29' 22"	59,19		
639			362087,38	1253933,63
	32° 51' 31"	64,21		
640			362141,32	1253968,47
	29° 04' 09"	137,47		
641			362261,47	1254035,26
	45° 35' 12"	217,58		
642			362413,74	1254190,68
	11° 27' 17"	95,47		
643			362507,31	1254209,64
	8° 43' 43"	369,01		
644			362872,05	1254265,64
	5° 53' 20"	761,03		

Название (номер) межевого знака	Дирекционные углы (град. мин. сек.)	Длина линии(м)	X координата	Y координата
645			363629,06	1254343,72
	272° 47' 04"	56,82		
646			363631,82	1254286,97
	359° 11' 46"	399,9		
647			364031,68	1254281,36
	358° 19' 58"	31,96		
648			364063,63	1254280,43
	357° 18' 38"	394,89		
649			364458,09	1254261,9
	226° 16' 33"	6,35		
650			364453,7	1254257,31
	207° 34' 39"	20,5		
651			364435,53	1254247,82
	240° 39' 42"	430,52		
652			364224,59	1253872,52
	242° 22' 18"	508,98		
653			363988,56	1253421,58
	242° 04' 30"	486,87		
654			363760,55	1252991,4
	242° 08' 32"	518,73		
655			363518,16	1252532,79
	241° 56' 06"	477,52		
656			363293,5	1252111,42
	242° 26' 19"	654,98		
657			362990,44	1251530,77
	153° 15' 18"	237,77		
658			362778,11	1251637,77
	238° 28' 06"	500,97		
659			362516,12	1251210,77
	240° 32' 51"	606,63		
660			362217,84	1250682,54
	267° 50' 33"	511,07		
661			362198,6	1250171,83
	270° 15' 54"	503,72		
662			362200,93	1249668,12
	270° 51' 22"	340,69		
663			362206,02	1249327,47
	274° 17' 03"	502,8		

Название (номер) межевого знака	Дирекционные углы (град. мин. сек.)	Длина линии(м)	X координата	Y координата
664			362243,58	1248826,07
	277° 06' 34"	367,07		
665			362289,01	1248461,82
	280° 46' 45"	88,92		
666			362305,64	1248374,47
	268° 54' 49"	239,43		
667			362301,1	1248135,08
	174° 58' 26"	40,41		
668			362260,85	1248138,62
	159° 55' 23"	19,31		
669			362242,71	1248145,25
	154° 14' 35"	32,98		
670			362213,01	1248159,58
	174° 24' 36"	123,3		
671			362090,3	1248171,59
	190° 34' 09"	22,3		
672			362068,38	1248167,5
	216° 31' 44"	14,45		
673			362056,77	1248158,9
	237° 01' 23"	51,26		
674			362028,87	1248115,9
	240° 50' 19"	38,01		
675			362010,35	1248082,71
	270° 00' 00"	28,83		
676			362010,35	1248053,88
	297° 33' 23"	67,98		
677			362041,8	1247993,61
	296° 17' 49"	99,39		
678			362085,83	1247904,51
	286° 22' 56"	49,53		
679			362099,8	1247856,99
	263° 39' 40"	47,46		
680			362094,56	1247809,82
	251° 33' 54"	54,14		
681			362077,44	1247758,46
	221° 29' 11"	44,31		
682			362044,25	1247729,11
	212° 31' 45"	181,93		

Название (номер) межевого знака	Дирекционные углы (град. мин. сек.)	Длина линии(м)	X координата	Y координата
683			361890,86	1247631,28
	221° 32' 54"	57,43		
684			361847,88	1247593,19
	245° 46' 43"	32,37		
685			361834,6	1247563,67
	261° 48' 57"	47,84		
686			361827,79	1247516,32
	21° 19' 34"	62,45		
687			361885,96	1247539,03
	1° 56' 40"	20,63		
688			361906,58	1247539,73
	328° 51' 57"	19,59		
689			361923,35	1247529,6
	313° 05' 14"	14,83		
690			361933,48	1247518,77
	1° 14' 02"	32,51		
691			361965,98	1247519,47
	331° 09' 13"	27,53		
692			361990,09	1247506,19
	317° 10' 56"	168,63		
693			362113,78	1247391,58
	333° 38' 26"	44,84		
694			362153,96	1247371,67
	353° 26' 05"	48,89		
695			362202,53	1247366,08
	266° 20' 50"	425,04		
696			362175,45	1246941,9
	266° 00' 53"	702,86		
697			362126,6	1246240,74
	359° 04' 52"	507,51		
698			362634,04	1246232,6
	356° 47' 10"	423,81		
699			363057,18	1246208,84
	359° 09' 46"	446,9		
700			363504,03	1246202,31
	262° 34' 03"	321,12		
701			363462,49	1245883,89
	272° 49' 20"	862,16		

Название (номер) межевого знака	Дирекционные углы (град. мин. сек.)	Длина линии(м)	X координата	Y координата
702			363504,94	1245022,78
	272° 42' 52"	1001,34		
703			363552,36	1244022,56
	342° 01' 19"	183,96		
704			363727,34	1243965,78
	340° 34' 46"	160,3		
705			363878,52	1243912,48
	340° 34' 51"	202,15		
706			364069,17	1243845,27
	338° 40' 31"	148,41		
707			364207,42	1243791,3
	339° 56' 36"	552,06		
708			364726	1243601,97
	341° 51' 03"	581,75		
709			365278,81	1243420,76
	341° 18' 05"	534,48		
710			365785,08	1243249,41
	343° 13' 26"	471,05		
711			366236,08	1243113,45
	85° 59' 17"	600,45		
712			366278,09	1243712,43
	86° 08' 11"	501,78		
713			366311,9	1244213,07
	86° 14' 57"	497,56		
714			366344,45	1244709,56
	85° 14' 52"	181,18		
715			366359,46	1244890,12
	85° 39' 56"	414		
716			366390,75	1245302,94
	84° 28' 11"	142,05		
717			366404,44	1245444,33
	82° 01' 07"	189,12		
718			366430,7	1245631,62
	83° 19' 57"	361,56		
719			366472,68	1245990,73
	83° 02' 37"	249,27		
720			366502,87	1246238,16
	53° 31' 35"	111,93		

Название (номер) межевого знака	Дирекционные углы (град. мин. сек.)	Длина линии(м)	X координата	Y координата
721			366569,41	1246328,17
	63° 41' 19"	83,81		
722			366606,56	1246403,3
	67° 05' 37"	159,65		
723			366668,7	1246550,36
	83° 54' 52"	102,35		
724			366679,55	1246652,13
	90° 53' 16"	177,49		
725			366676,8	1246829,6
	86° 05' 06"	80,41		
726			366682,29	1246909,82
	81° 14' 53"	98,52		
727			366697,28	1247007,19
	71° 10' 07"	73,15		
728			366720,89	1247076,42
	41° 26' 36"	49,81		
729			366758,23	1247109,39
	15° 58' 45"	137,49		
730			366890,41	1247147,24
	11° 52' 47"	228,8		
731			367114,31	1247194,34
	41° 49' 07"	185,39		
732			367252,47	1247317,95
	42° 03' 35"	248,54		
733			367437	1247484,45
	43° 40' 02"	592,18		
734			367865,36	1247893,33
	43° 53' 02"	164,83		
735			367984,16	1248007,59
	44° 04' 09"	502,35		
736			368345,1	1248356,99
	44° 04' 24"	339,33		
737			368588,89	1248593,02
	48° 19' 18"	177,56		
738			368706,96	1248725,64
	43° 22' 09"	817,94		
739			369301,56	1249287,32
	34° 07' 19"	4,05		

Название (номер межевого знака)	Дирекционные углы (град. мин. сек.)	Длина линии(м)	X координата	Y координата
740			369304,91	1249289,59
	44° 23' 21"	132,67		
741			369399,72	1249382,4
	42° 58' 23"	173,72		
742			369526,83	1249500,82
	44° 28' 58"	355,59		
743			369780,53	1249749,98
	43° 31' 53"	703,3		
744			370290,42	1250234,38
	43° 47' 48"	437,02		
745			370605,86	1250536,84
	44° 28' 43"	867,03		
746			371224,5	1251144,32
	41° 00' 27"	358,19		
747			371494,8	1251379,35
	48° 00' 45"	116,39		
748			371572,66	1251465,86
	9° 10' 32"	569,61		
749			372134,98	1251556,69
	281° 27' 47"	366,61		
750			372207,84	1251197,39
	281° 46' 11"	446,62		
751			372298,94	1250760,16
	282° 16' 18"	141,94		
752			372329,11	1250621,46
	284° 54' 19"	167,6		
753			372372,22	1250459,5
	268° 09' 17"	37,89		
754			372371	1250421,63
	281° 33' 37"	742,62		
755			372519,82	1249694,07
	281° 59' 26"	757,34		
756			372677,16	1248953,25
	281° 39' 17"	410,72		
757			372760,13	1248551
	282° 46' 12"	498,33		
758			372870,28	1248065
	284° 31' 22"	118,28		

Название (номер межевого знака)	Дирекционные углы (град. мин. сек.)	Длина линии(м)	X координата	Y координата
759			372899,94	1247950,5
	277° 44' 46"	355,31		
760			372947,83	1247598,43
	281° 24' 53"	155,63		
761			372978,63	1247445,88
	281° 36' 08"	272,82		
762			373033,5	1247178,63
	281° 58' 39"	301,31		
763			373096,03	1246883,88
	282° 14' 04"	327,83		
764			373165,5	1246563,5
	279° 45' 38"	320		
765			373219,75	1246248,13
	278° 39' 04"	139,21		
766			373240,69	1246110,5
	279° 58' 08"	283,4		
767			373289,75	1245831,38
	280° 16' 58"	658,96		
768			373407,38	1245183
	281° 56' 47"	719,2		
769			373556,25	1244479,38
	281° 25' 30"	187,6		
770			373593,41	1244295,5
	282° 23' 09"	401,09		
771			373679,44	1243903,75
	324° 16' 27"	29,75		
772			373703,59	1243886,38
	353° 27' 30"	319,33		
773			374020,84	1243850
	349° 24' 17"	610		
774			374620,44	1243737,84
	2° 57' 57"	118,09		
775			374738,37	1243743,95
	10° 56' 29"	94,83		
776			374831,48	1243761,95
	5° 34' 34"	118,66		
777			374949,58	1243773,48
	355° 18' 54"	64,15		

Название (номер) межевого знака	Дирекционные углы (град. мин. сек.)	Длина линии(м)	X координата	Y координата
778			375013,52	1243768,24
	359° 21' 57"	63,25		
779			375076,77	1243767,54
	343° 42' 07"	23,66		
780			375099,48	1243760,9
	319° 55' 40"	20,09		
781			375114,85	1243747,97
	301° 06' 19"	51,41		
782			375141,41	1243703,95
	292° 17' 31"	67,22		
783			375166,91	1243641,75
	274° 21' 34"	39,07		
784			375169,88	1243602,79
	289° 25' 13"	25,74		
785			375178,44	1243578,51
	308° 20' 20"	27,62		
786			375195,57	1243556,85
	287° 21' 50"	118,25		
787			375230,86	1243443,99
	300° 31' 02"	185,76		
788			375325,19	1243283,96
	328° 10' 13"	110,64		
789			375419,19	1243225,61
	310° 01' 52"	65,72		
790			375461,46	1243175,29
	304° 01' 29"	33,72		
791			375480,33	1243147,34
	314° 34' 06"	98,58		
792			375549,51	1243077,11
	305° 03' 09"	90,05		
793			375601,23	1243003,39
	318° 30' 59"	185,16		
794			375739,94	1242880,74
	327° 51' 11"	118,85		
795			375840,57	1242817,5
	316° 34' 58"	49,15		
796			375876,27	1242783,72
	312° 15' 05"	29,34		

Название (номер межевого знака)	Дирекционные углы (град. мин. сек.)	Длина линии(м)	X координата	Y координата
797			375896	1242762
	302° 22' 50"	48,55		
798			375922	1242721
	292° 37' 12"	26		
799			375932	1242697
	320° 11' 40"	15,62		
800			375944	1242687
	313° 07' 58"	21,27		
801			375958,54	1242671,48
	350° 31' 11"	26,11		
802			375984,29	1242667,18
	26° 49' 36"	101,84		
803			376075,17	1242713,14
	30° 36' 28"	137,46		
804			376193,48	1242783,13
	26° 10' 34"	156,19		
805			376333,65	1242852,03
	20° 31' 16"	254,8		
806			376572,28	1242941,35
	340° 28' 31"	22,11		
807			376593,12	1242933,96
	321° 30' 59"	26,92		
808			376614,19	1242917,21
	11° 43' 00"	35,36		
809			376648,81	1242924,39
	8° 58' 29"	29,55		
810			376678	1242929
	345° 34' 45"	36,14		
811			376713	1242920
	330° 31' 27"	52,84		
812			376759	1242894
	323° 00' 17"	91,4		
813			376832	1242839
	341° 33' 54"	37,95		
814			376868	1242827
	358° 09' 09"	62,03		
815			376930	1242825
	22° 37' 12"	39		

Название (номер) межевого знака	Дирекционные углы (град. мин. сек.)	Длина линии(м)	X координата	Y координата
816			376966	1242840
	48° 07' 20"	38,95		
817			376992	1242869
	69° 26' 38"	25,63		
818			377001	1242893
	26° 33' 54"	20,12		
819			377019	1242902
	347° 09' 18"	41,07		
820			377059,04	1242892,87
	332° 11' 40"	73,96		
821			377124,46	1242858,37
	341° 20' 28"	90,64		
822			377210,34	1242829,37
	55° 48' 55"	12,21		
823			377217,2	1242839,47
	12° 39' 11"	18,99		
824			377235,73	1242843,63
	45° 36' 23"	20,71		
825			377250,22	1242858,43
	60° 17' 15"	19,71		
826			377259,99	1242875,55
	12° 09' 23"	23,36		
827			377282,83	1242880,47
	17° 01' 36"	64,85		
828			377344,84	1242899,46
	3° 02' 14"	76,82		
829			377421,55	1242903,53
	23° 53' 21"	17,43		
830			377437,49	1242910,59
	33° 41' 56"	17,75		
831			377452,26	1242920,44
	19° 08' 42"	22,2		
832			377473,23	1242927,72
	14° 50' 16"	14,57		
833			377487,31	1242931,45
	25° 45' 53"	39,39		
834			377522,78	1242948,57
	24° 22' 58"	38,05		

Название (номер) межевого знака	Дирекционные углы (град. мин. сек.)	Длина линии(м)	X координата	Y координата
835			377557,44	1242964,28
	12° 37' 37"	35,5		
836			377592,08	1242972,04
	6° 00' 01"	13,78		
837			377605,78	1242973,48
	358° 43' 22"	14,8		
838			377620,58	1242973,15
	17° 17' 59"	19,47		
839			377639,17	1242978,94
	68° 20' 00"	12,62		
840			377643,83	1242990,67
	76° 20' 05"	10,12		
841			377646,22	1243000,5
	76° 59' 44"	17,51		
842			377650,16	1243017,56
	81° 50' 49"	7,05		
843			377651,16	1243024,54
	66° 20' 43"	29,86		
844			377663,14	1243051,89
	42° 57' 48"	58,3		
845			377705,8	1243091,62
	52° 54' 15"	43,09		
846			377731,79	1243125,99
	79° 59' 06"	37,32		
847			377738,28	1243162,74
	95° 06' 08"	65,33		
848			377732,47	1243227,81
	102° 45' 17"	133,48		
849			377703	1243358
	95° 59' 58"	25,07		
850			377700,38	1243382,93
	80° 05' 46"	36,05		
851			377706,58	1243418,44
	68° 03' 04"	53,35		
852			377726,52	1243467,92
	42° 27' 20"	25,64		
853			377745,44	1243485,23
	28° 23' 51"	30,49		

Название (номер) межевого знака	Дирекционные углы (град. мин. сек.)	Длина линии(м)	X координата	Y координата
854			377772,26	1243499,73
	0° 06' 38"	25,92		
855			377798,18	1243499,78
	353° 53' 45"	30,56		
856			377828,57	1243496,53
	15° 40' 54"	36,41		
857			377863,62	1243506,37
	53° 56' 51"	21,73		
858			377876,41	1243523,94
	66° 54' 15"	30		
859			377888,18	1243551,54
	90° 23' 28"	24,91		
860			377888,01	1243576,45
	120° 10' 26"	49,52		
861			377863,12	1243619,26
	100° 37' 04"	19,81		
862			377859,47	1243638,73
	116° 08' 02"	42,2		
863			377840,88	1243676,62
	134° 51' 31"	51,62		
864			377804,47	1243713,21
	89° 57' 40"	14,78		
865			377804,48	1243727,99
	26° 51' 07"	45,56		
866			377845,13	1243748,57
	47° 42' 31"	21,7		
867			377859,73	1243764,62
	58° 28' 46"	18,53		
868			377869,42	1243780,42
	44° 07' 31"	33,81		
869			377893,69	1243803,96
	30° 44' 10"	27,18		
870			377917,05	1243817,85
	14° 28' 48"	38,83		
871			377954,65	1243827,56
	58° 17' 25"	30,82		
872			377970,85	1243853,78
	39° 53' 30"	78,38		

Название (номер) межевого знака	Дирекционные углы (град. мин. сек.)	Длина линии(м)	X координата	Y координата
873			378030,99	1243904,05
	77° 12' 22"	36,58		
874			378039,09	1243939,72
	33° 12' 28"	24,05		
875			378059,21	1243952,89
	51° 51' 09"	30,05		
876			378077,77	1243976,52
	78° 14' 16"	22,86		
877			378082,43	1243998,9
	90° 07' 39"	26,99		
878			378082,37	1244025,89
	59° 46' 10"	22,25		
879			378093,57	1244045,11
	63° 08' 15"	35,32		
880			378109,53	1244076,62
	83° 01' 38"	26,61		
881			378112,76	1244103,03
	44° 00' 08"	15,83		
882			378124,15	1244114,03
	12° 34' 10"	27,48		
883			378150,97	1244120,01
	71° 59' 41"	51,02		
884			378166,74	1244168,53
	81° 33' 53"	35,86		
885			378172	1244204
	78° 28' 50"	43,97		
886			378180,78	1244247,08
	95° 51' 40"	23,5		
887			378178,38	1244270,46
	93° 16' 16"	65,72		
888			378174,63	1244336,07
	59° 04' 22"	43,16		
889			378196,81	1244373,09
	65° 48' 58"	24,97		
890			378207,04	1244395,87
	85° 18' 59"	40,41		
891			378210,34	1244436,15
	42° 44' 00"	17,52		

Название (номер) межевого знака	Дирекционные углы (град. мин. сек.)	Длина линии(м)	X координата	Y координата
892			378223,21	1244448,04
	26° 18' 32"	32,02		
893			378251,91	1244462,23
	39° 37' 42"	24,85		
894			378271,05	1244478,08
	75° 33' 22"	33,08		
895			378279,3	1244510,11
	59° 30' 12"	21,46		
896			378290,19	1244528,6
	28° 30' 06"	57,97		
897			378341,13	1244556,26
	91° 52' 08"	76,96		
898			378338,62	1244633,18
	23° 59' 37"	108,06		
899			378437,34	1244677,12
	28° 43' 14"	141,38		
900			378561,33	1244745,06
	33° 09' 44"	115,02		
901			378657,62	1244807,98
	37° 08' 24"	22,91		
902			378675,88	1244821,81
	0° 00' 00"	41,53		
903			378717,41	1244821,81
	356° 15' 17"	115,43		
904			378832,59	1244814,27
	5° 55' 17"	67,08		
905			378899,31	1244821,19
	19° 30' 12"	137,54		
906			379028,96	1244867,11
	22° 33' 20"	104,96		
907			379125,89	1244907,37
	35° 24' 05"	64,08		
908			379178,12	1244944,49
	97° 59' 50"	1747,5		
909			378935	1246675
	6° 08' 28"	317,82		
910			379251	1246709
	100° 11' 53"	384,07		

Название (номер межевого знака)	Дирекционные углы (град. мин. сек.)	Длина линии(м)	X координата	Y координата
911			379183	1247087
	99° 13' 55"	654,48		
912			379078	1247733
	353° 33' 10"	1122,1		
913			380193	1247607
	351° 57' 03"	99,98		
914			380292	1247593
	349° 27' 39"	87,48		
915			380378	1247577
	354° 56' 24"	192,75		
916			380570	1247560
	2° 38' 51"	173,18		
917			380743	1247568
	5° 00' 05"	42,44		
918			380785,28	1247571,7
	5° 51' 12"	109,14		
919			380893,85	1247582,83
	6° 24' 59"	68,81		
920			380962,23	1247590,52
	20° 10' 34"	142,47		
921			381095,96	1247639,66
	19° 13' 23"	352,93		
922			381429,21	1247755,86
	19° 17' 06"	132,17		
923			381553,96	1247799,51
	19° 37' 15"	195,89		
924			381738,48	1247865,29
	2° 22' 13"	154,02		
925			381892,37	1247871,66
	3° 26' 52"	203,53		
926			382095,53	1247883,9
	3° 57' 39"	76,29		
927			382171,64	1247889,17
	3° 38' 10"	533,43		
928			382704	1247923
	4° 02' 33"	474,93		
929			383177,75	1247956,48
	4° 39' 46"	424,66		

Название (номер) межевого знака	Дирекционные углы (град. мин. сек.)	Длина линии(м)	X координата	Y координата
930			383601	1247991
	3° 44' 57"	1055,26		
931			384654	1248060
	3° 16' 02"	470,93		
932			385124,16	1248086,84
	4° 06' 13"	957,68		
933			386079,38	1248155,37
	3° 41' 30"	463,13		
934			386541,55	1248185,19
	3° 41' 20"	351,27		
935			386892,09	1248207,79
	3° 42' 08"	390,26		
936			387281,54	1248232,99
	3° 38' 33"	272,93		
937			387553,92	1248250,33
	346° 57' 27"	4,48		
938			387558,28	1248249,32
	3° 32' 50"	121,54		
939			387679,59	1248256,84
	3° 51' 50"	330,47		
940			388009,31	1248279,11
	357° 05' 21"	90,98		
941			388100,17	1248274,49
	355° 43' 45"	118,3		
942			388218,14	1248265,68
	333° 45' 44"	104,95		
943			388312,28	1248219,28
	63° 35' 10"	30,5		
944			388325,85	1248246,6
	63° 34' 20"	16,78		
945			388333,32	1248261,63
	33° 19' 42"	15,38		
946			388346,17	1248270,08
	31° 14' 11"	8,29		
947			388353,26	1248274,38
	43° 14' 35"	13,84		
948			388363,34	1248283,86
	4° 18' 54"	343,04		

Название (номер межевого знака)	Дирекционные углы (град. мин. сек.)	Длина линии(м)	X координата	Y координата
949			388705,41	1248309,67
	4° 12' 08"	19,24		
950			388724,6	1248311,08
	4° 12' 56"	169,51		
951			388893,65	1248323,54
	99° 20' 15"	655,65		
952			388787,27	1248970,5
	99° 17' 39"	441,29		
953			388716	1249406
	99° 34' 40"	570,96		
954			388621	1249969
	99° 48' 11"	663,69		
955			388508	1250623
	99° 50' 01"	76,12		
956			388495	1250698
	100° 06' 18"	102,59		
957			388477	1250799
	99° 43' 48"	704,13		
958			388358	1251493
	98° 48' 37"	476,62		
959			388285	1251964
	98° 34' 36"	616,9		
960			388193	1252574
	21° 59' 34"	506,85		
961			388662,97	1252763,81
	20° 23' 28"	123,5		
962			388778,73	1252806,84
	21° 21' 07"	232,47		
963			388995,24	1252891,48
	22° 16' 14"	125,84		
964			389111,69	1252939,17
	20° 55' 09"	125,92		
965			389229,31	1252984,13
	21° 13' 48"	210,24		
966			389425,28	1253060,26
	27° 23' 23"	116,82		
967			389529	1253114
	14° 02' 10"	300,99		

Название (номер) межевого знака	Дирекционные углы (град. мин. сек.)	Длина линии(м)	X координата	Y координата
968			389821	1253187
	16° 12' 19"	333,24		
969			390141	1253280
	21° 20' 40"	179		
970			390307,72	1253345,15
	20° 02' 42"	38,04		
971			390343,46	1253358,19
	22° 22' 02"	243,89		
972			390569	1253451
	22° 15' 32"	277,38		
973			390825,71	1253556,07
	21° 21' 21"	133,49		
974			390950,03	1253604,68
	21° 52' 53"	236,82		
975			391169,79	1253692,94
	20° 46' 10"	372,41		
976			391518	1253825
	30° 57' 50"	116,62		
977			391618	1253885
	50° 29' 27"	990,25		
978			392248	1254649
	53° 49' 01"	140,15		
979			392330,74	1254762,12
	52° 02' 13"	351,33		
980			392546,86	1255039,11
	84° 26' 10"	234,65		
981			392569,61	1255272,65
	83° 33' 47"	229,15		
982			392595,3	1255500,36
	84° 18' 15"	31,13		
983			392598,39	1255531,34
	80° 01' 12"	33,12		
984			392604,13	1255563,96
	81° 12' 51"	25,34		
985			392608	1255589
	82° 35' 07"	294,46		
986			392646	1255881
	82° 58' 28"	572,3		

Название (номер) межевого знака	Дирекционные углы (град. мин. сек.)	Длина линии(м)	X координата	Y координата
987			392716	1256449
	83° 41' 05"	509,09		
988			392772	1256955
	84° 13' 14"	496,52		
989			392822	1257449
	84° 20' 35"	426,08		
990			392864	1257873
	83° 23' 57"	582,86		
991			392931	1258452
	83° 12' 29"	80,67		
992			392940,54	1258532,1
	82° 25' 03"	28,27		
993			392944,27	1258560,12
	85° 15' 40"	175,39		
994			392958,76	1258734,91
	84° 43' 35"	35,36		
995			392962,01	1258770,12
	86° 00' 05"	21,08		
996			392963,48	1258791,15
	85° 32' 48"	120,16		
997			392972,81	1258910,95
	85° 01' 31"	165,59		
998			392987,17	1259075,92
	84° 44' 11"	54,72		
999			392992,19	1259130,41
	91° 25' 05"	2,02		
1000			392992,14	1259132,43
	74° 21' 45"	90,71		
1001			393016,59	1259219,78
	74° 31' 25"	497,6		
1002			393149,37	1259699,34
	72° 03' 48"	286,46		
1003			393237,59	1259971,88
	346° 51' 02"	246,51		
1004			393477,64	1259915,8
	346° 31' 06"	261,57		
1005			393732	1259854,82
	343° 54' 16"	335,84		

Название (номер межевого знака)	Дирекционные углы (град. мин. сек.)	Длина линии(м)	X координата	Y координата
1006			394054,68	1259761,71
	313° 47' 48"	24,58		
1007			394071,69	1259743,97
	313° 48' 25"	40,75		
1008			394099,9	1259714,56
	310° 14' 21"	36,21		
1009			394123,29	1259686,92
	287° 23' 16"	459,55		
1010			394260,62	1259248,37
	286° 11' 03"	546,66		
1011			394412,99	1258723,37
	286° 57' 06"	456,19		
1012			394546	1258287
	286° 24' 33"	492,04		
1013			394685	1257815
	285° 33' 02"	311,58		
1014			394768,53	1257514,83
	286° 14' 17"	171,01		
1015			394816,35	1257350,64
	286° 09' 49"	590,8		
1016			394980,82	1256783,19
	340° 24' 21"	214,61		
1017			395183	1256711,22
	286° 33' 57"	147,94		
1018			395225,18	1256569,42
	285° 53' 11"	203,96		
1019			395281,01	1256373,25
	284° 59' 30"	161,17		
1020			395322,7	1256217,57
	287° 19' 13"	115,92		
1021			395357,21	1256106,91
	294° 40' 21"	93,57		
1022			395396,27	1256021,88
	297° 04' 47"	73,17		
1023			395429,58	1255956,73
	306° 51' 04"	91,89		
1024			395484,69	1255883,2
	307° 30' 33"	149,16		

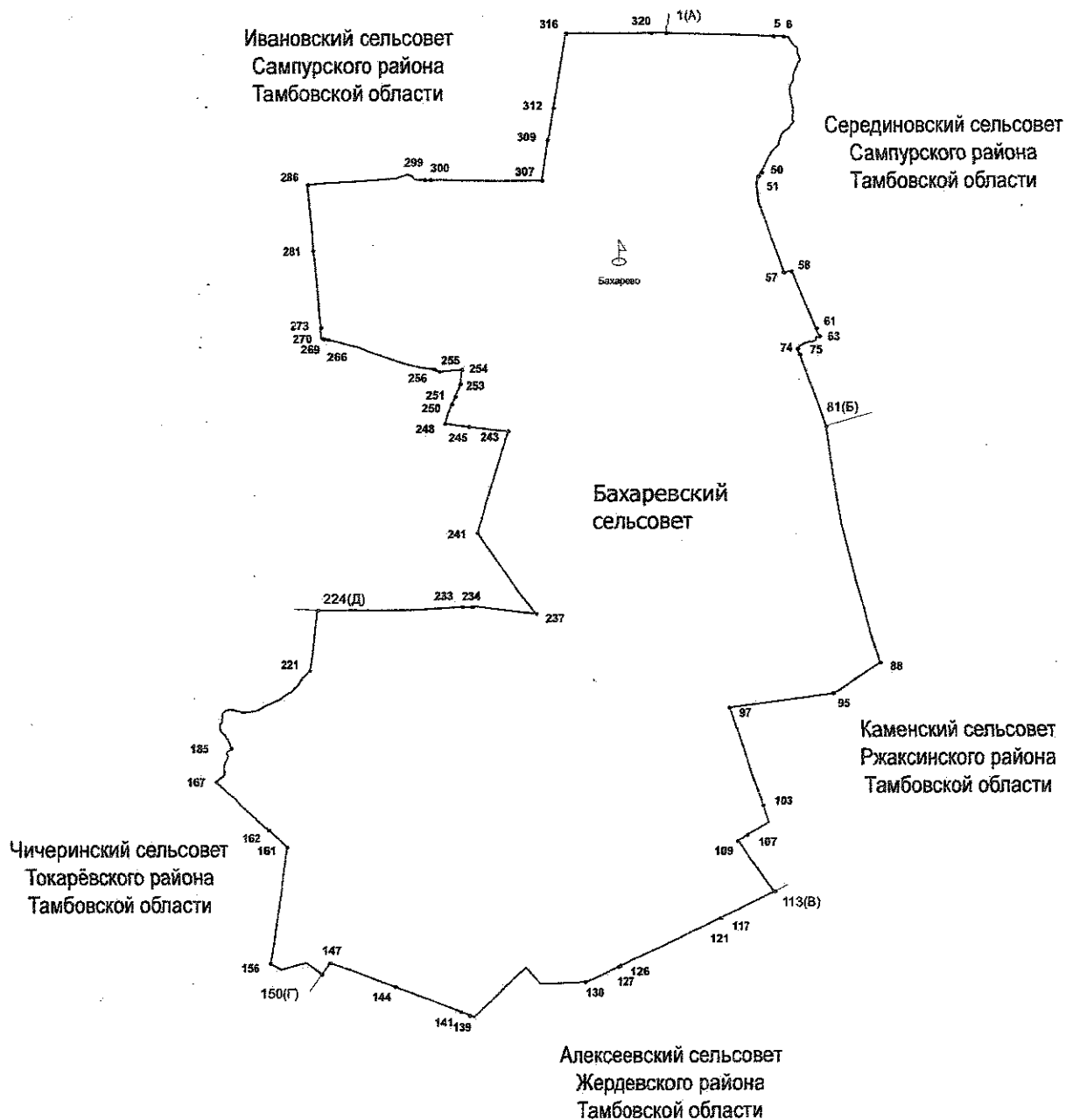
Название (номер) межевого знака	Дирекционные углы (град. мин. сек.)	Длина линии(м)	X координата	Y координата
1025			395575,51	1255764,88
	308° 04' 23"	172,67		
1026			395681,99	1255628,95
	39° 35' 49"	216,57		
1027			395848,87	1255766,99
	38° 50' 06"	187,46		
1028			395994,89	1255884,54
	39° 14' 33"	200,6		
1029			396150,25	1256011,44
	39° 00' 33"	239,29		
1030			396336,19	1256162,06
	39° 01' 30"	212,96		
1031			396501,63	1256296,15
	39° 04' 42"	44,48		
1032			396536,16	1256324,19
	52° 57' 39"	155,82		
1033			396630,02	1256448,57
	41° 58' 07"	36,5		
1034			396657,16	1256472,98
	41° 57' 53"	180,69		
1035			396791,51	1256593,8
	66° 36' 14"	84,21		
1036			396824,95	1256671,09
	43° 25' 17"	444,28		
1037			397147,64	1256976,47
	43° 25' 12"	516,77		
1038			397522,99	1257331,67
	43° 21' 16"	285,39		
1039			397730,5	1257527,59
	42° 56' 08"	291,3		
1040			397943,77	1257726,02
	43° 57' 29"	226,33		
1041			398106,69	1257883,12
	44° 42' 05"	306,63		
1042			398324,64	1258098,81
	45° 19' 28"	172,38		
1043			398445,84	1258221,39
	350° 34' 42"	285,46		

Название (номер) межевого знака	Дирекционные углы (град. мин. сек.)	Длина линии(м)	X координата	Y координата
1044			398727,45	1258174,66
	349° 46' 48"	204,65		
1045			398928,85	1258138,35
	350° 36' 53"	235,85		
1046			399161,54	1258099,89
	350° 25' 40"	235,85		
1047			399394,11	1258060,67
	351° 28' 28"	98,55		
1048			399491,57	1258046,06
	84° 47' 00"	11,66		
1049			399492,63	1258057,67
	81° 24' 10"	532,82		
1050			399572,28	1258584,5
	82° 58' 53"	239,05		
1051			399601,49	1258821,76
	83° 39' 35"	4,62		
1052			399602	1258826,35
	82° 34' 01"	381,01		
1053			399651,29	1259204,16
	200° 14' 41"	21,33		
1054			399631,28	1259196,78
	184° 25' 51"	74,04		
1055			399557,46	1259191,06
	178° 03' 20"	969,95		
1056			398588,07	1259223,97
	82° 12' 17"	162,94		
1057			398610,17	1259385,4
	82° 12' 20"	405,18		
1058			398665,12	1259786,84
	82° 12' 20"	736,99		
1059			398765,07	1260517,02
	82° 12' 18"	642,86		
1060			398852,26	1261153,94
	81° 47' 01"	172,83		
1061			398876,96	1261325
	84° 08' 16"	134,92		
1062			398890,74	1261459,21
	81° 32' 26"	64,44		

Название (номер межевого знака)	Дирекционные углы (град. мин. сек.)	Длина линии(м)	X координата	Y координата
1063			398900,22	1261522,95
	192° 48' 50"	57,53		
1064			398844,12	1261510,19
	180° 00' 00"	79,13		
1065			398764,99	1261510,19
	174° 23' 08"	132,26		
1066			398633,36	1261523,13
	78° 21' 41"	90,91		
1067			398651,7	1261612,17
	82° 26' 53"	80,73		
1068			398662,31	1261692,2
	81° 41' 38"	251,49		
1069			398698,64	1261941,05
	82° 02' 22"	50,62		
1070			398705,65	1261991,18
	82° 07' 16"	343,67		
1071			398752,76	1262331,61
	82° 29' 49"	327,78		
1072			398795,56	1262656,58
	83° 49' 24"	104,93		
1073			398806,85	1262760,9
	83° 49' 59"	28,86		
1074			398809,95	1262789,59
	72° 08' 04"	59,52		
1			398828,21	1262846,24

Приложение 2  
к Закону Тамбовской области «Об установлении границ  
муниципальных образований Сампурского района  
Тамбовской области и определении места нахождения  
их представительных органов и о признании  
утратившими силу отдельных положений некоторых  
законодательных актов Тамбовской области»

**Схема границ  
муниципального образования -  
Бахаревский сельсовет Сампурского района Тамбовской области**



**Описание границ  
муниципального образования - Бахаревский сельсовет Сампурского  
района Тамбовской области**

**I. Участок границы с муниципальным образованием — Серединовский сельсовет Сампурского района Тамбовской области (от А до Б)**

Граница с муниципальным образованием — Серединовский сельсовет Сампурского района проходит:

- от т. 1(А) до т.5 от середины р. Цна по меже;
- от т.5 до т.6 по пастбищному участку до ручья;
- от т.6 до т.50 по ручью;
- от т.50 до т.51 от ручья по пастбищному участку;
- от т.51 до т.57 по северо-восточной стороне лесополосы;
- от т.57 до т.58 по южной стороне лесополосы;
- от т.58 до т.61 по юго-западной стороне лесополосы;
- от т.61 до т.63 по пастбищному участку до ручья;
- от т.63 до т.74 по ручью;
- от т.74 до т.75 по пастбищному участку;
- от т.75 до т.81(Б) по северо-восточной стороне лесополосы.

**II. Участок границы с муниципальным образованием — Каменский сельсовет Ржаксинского района Тамбовской области (от Б до В)**

Граница с муниципальным образованием — Каменский сельсовет Ржаксинского района проходит:

- от т.81(Б) до т.88 по юго-западной стороне лесополосы;
- от т.88 до т.95 по северо-западной стороне автодороги «Каспий»-Протасово-Каменка;
- от т.95 до т.97 по северной стороне автодороги «Каспий»-Протасово-Каменка;
- от т.97 до т.103 по северо-восточной стороне лесополосы;
- от т.103 до т.107 по сенокосному участку;
- от т.107 до т.109 по меже;
- от т.109 до т.113(В) по северо-восточной стороне лесополосы.

**III. Участок границы с муниципальным образованием — Алексеевский сельсовет Жердевского района Тамбовской области (от В до Г)**

Граница с муниципальным образованием — Алексеевский сельсовет Жердевского района проходит:

- от т.113(В) до т.117 по южной стороне лесополосы;
- от т.117 до т.121 пересекая автодорогу «Каспий»;
- от т.121 до т.126 от автодороги «Каспий» по южной стороне лесополосы;
- от т.126 до т.127 пересекая балку;
- от т.127 до т.130 по меже от балки до реки Осиновка;
- от т.130 до т.139 от реки Осиновка по меже;
- от т.139 до т.141 пересекая балку;

- от т.141 до т.144 от балки по меже;
- от т.144 до т.147 по южной стороне лесополосы;
- от т.147 до т.150(Г) по юго-восточной полосе отвода автодороги «Вязовое - Алексеевка - Бокино - П. Кусты».

**IV. Участок границы с муниципальным образованием — Чичеринский сельсовет Токарёвского района Тамбовской области (от Г до Д)**

Граница с муниципальным образованием — Чичеринский сельсовет Токарёвского района проходит:

- от т.150(Г) до т.156 по меже;
- от т.156 до т.161 по восточной стороне лесополосы;
- от т.161 до т.162 по северо-западной стороне лесополосы;
- от т.162 до т.167 по меже;
- от т.167 до т.185 по ручью;
- от т.185 до т.221 по дну балки;
- от т.221 до т.224(Д) по западной стороне лесополосы.

**V. Участок границы с муниципальным образованием — Ивановский сельсовет Сампурского района Тамбовской области (от Д до А)**

Граница с муниципальным образованием — Ивановский сельсовет Сампурского района проходит:

- от т.224(Д) до т.233 по южной стороне лесополосы;
- от т.233 до т.234 по южной стороне лесополосы, пересекая автодорогу;
- от т.234 до т.237 по южной стороне лесополосы;
- от т.237 до т.241 по юго-западной стороне лесополосы;
- от т.241 до т.243 по юго-восточной стороне полосы отвода автодороги;
- от т.243 до т.245 по южной стороне лесополосы;
- от т.245 до т.248 по меже;
- от т.248 до т.250 по западной стороне лесополосы;
- от т.250 до т.251 пересекая ручей;
- от т.251 до т.253 по пастбищному участку;
- от т.253 до т.254 по западной стороне лесополосы;
- от т.254 до т.255 по южной стороне лесополосы;
- от т.255 до т.256 по пастбищному участку;
- от т.256 до т.266 по юго-западной стороне лесополосы;
- от т.266 до т.269 по пастбищному участку;
- от т.269 до т.270 пересекая пруд;
- от т.270 до т.273 по пастбищному участку;
- от т.273 до т.281 по западной стороне лесополосы;
- от т.281 до т.286 по восточной стороне полевой дороги;
- от т.286 до т.299 по меже;
- от т.299 до т.300 пересекая автодорогу М-6 «Каспий»;
- от т.300 до т.307 по южной стороне лесополосы;
- от т.307 до т.309 по западной стороне лесополосы;

- от т.309 до т.312 по меже;
- от т.312 до т.316 по западной стороне лесополосы;
- от т.316 до т.320 по южной стороне полевой дороги;
- от т.320 до т.1(А) по пастбищному участку до середины р. Цна.

**Каталог координат  
характерных точек границ муниципального образования -  
Бахаревский сельсовет Сампурского района Тамбовской области**

Название (номер) межевого знака	Дирекционные углы (град. мин. сек.)	Длина линии(м)	X координата	Y координата
1			375209,81	1261420,12
	92° 30' 38"	364,37		
2			375193,85	1261784,14
	91° 33' 16"	567,35		
3			375178,46	1262351,28
	91° 46' 50"	589,62		
4			375160,14	1262940,62
	91° 44' 44"	664,41		
5			375139,9	1263604,72
	92° 23' 39"	191,27		
6			375131,91	1263795,82
	115° 36' 33"	24,66		
7			375121,25	1263818,06
	100° 46' 27"	39,64		
8			375113,84	1263857
	91° 35' 27"	50,07		
9			375112,45	1263907,05
	159° 32' 13"	33,15		
10			375081,39	1263918,64
	153° 57' 59"	44,36		
11			375041,53	1263938,11
	143° 41' 43"	56,36		
12			374996,11	1263971,48
	133° 46' 22"	91,79		
13			374932,61	1264037,76
	120° 34' 33"	47,38		
14			374908,51	1264078,55
	136° 05' 04"	34,75		
15			374883,48	1264102,65
	184° 30' 57"	79,51		
16			374804,22	1264096,39
	164° 58' 54"	33,11		
17			374772,24	1264104,97
	154° 33' 08"	79,82		

Название (номер) межевого знака	Дирекционные углы (град. мин. сек.)	Длина линии(м)	X координата	Y координата
18			374700,16	1264139,27
	171° 15' 20"	27,43		
19			374673,05	1264143,44
	187° 25' 45"	21,5		
20			374651,73	1264140,66
	210° 29' 20"	81,75		
21			374581,28	1264099,18
	183° 25' 55"	41,09		
22			374540,26	1264096,72
	210° 38' 07"	110,7		
23			374445,01	1264040,31
	206° 15' 01"	76,49		
24			374376,41	1264006,48
	185° 36' 18"	35,63		
25			374340,95	1264003
	174° 30' 44"	69,85		
26			374271,42	1264009,68
	191° 03' 02"	32,5		
27			374239,52	1264003,45
	213° 57' 03"	58,48		
28			374191,01	1263970,79
	208° 30' 45"	80,67		
29			374120,12	1263932,28
	196° 40' 17"	39,46		
30			374082,32	1263920,96
	180° 00' 00"	37,54		
31			374044,78	1263920,96
	176° 27' 49"	60,14		
32			373984,75	1263924,67
	165° 41' 30"	54,67		
33			373931,78	1263938,18
	168° 53' 10"	133,07		
34			373801,21	1263963,83
	166° 08' 26"	109,33		
35			373695,06	1263990,02
	178° 52' 32"	118,21		
36			373576,87	1263992,34
	182° 08' 29"	130,33		

Название (номер) межевого знака	Дирекционные углы (град. мин. сек.)	Длина линии(м)	X координата	Y координата
37			373446,63	1263987,47
	143° 12' 26"	40,17		
38			373414,46	1264011,53
	221° 56' 01"	172,64		
39			373286,03	1263896,16
	231° 47' 43"	63,71		
40			373246,63	1263846,1
	226° 09' 15"	64,6		
41			373201,88	1263799,51
	221° 44' 33"	63,34		
42			373154,62	1263757,34
	199° 28' 27"	104,95		
43			373055,67	1263722,35
	202° 16' 05"	56,76		
44			373003,14	1263700,84
	184° 06' 17"	57,56		
45			372945,73	1263696,72
	221° 17' 49"	53,87		
46			372905,26	1263661,17
	225° 52' 04"	108,33		
47			372829,83	1263583,42
	214° 26' 22"	140,36		
48			372714,07	1263504,04
	205° 12' 37"	197,49		
49			372535,39	1263419,92
	207° 30' 08"	155,59		
50			372397,38	1263348,07
	216° 29' 30"	102,37		
51			372315,08	1263287,19
	188° 12' 13"	135,68		
52			372180,79	1263267,83
	175° 55' 02"	366,16		
53			371815,56	1263293,9
	161° 13' 58"	321,08		
54			371511,55	1263397,2
	159° 56' 14"	766,1		
55			370791,94	1263660,01
	160° 31' 00"	381,82		

Название (номер) межевого знака	Дирекционные углы (град. мин. сек.)	Длина линии(м)	X координата	Y координата
56			370431,98	1263787,36
	159° 09' 58"	38,6		
57			370395,9	1263801,09
	82° 48' 09"	158,91		
58			370415,81	1263958,75
	117° 54' 38"	15,81		
59			370408,41	1263972,72
	157° 32' 17"	605,33		
60			369849	1264204
	156° 08' 46"	642,92		
61			369261	1264464
	156° 36' 20"	153,63		
62			369120	1264525
	158° 45' 39"	18,16		
63			369103,07	1264531,58
	251° 53' 12"	54,1		
64			369086,25	1264480,16
	215° 14' 13"	21,47		
65			369068,71	1264467,77
	186° 33' 50"	18,11		
66			369050,72	1264465,7
	196° 36' 47"	36,9		
67			369015,36	1264455,15
	231° 13' 13"	15,66		
68			369005,55	1264442,94
	244° 31' 05"	19,87		
69			368997	1264425
	263° 07' 39"	125,77		
70			368981,95	1264300,13
	250° 00' 27"	78,3		
71			368955,18	1264226,55
	244° 31' 24"	51,56		
72			368933	1264180
	229° 08' 41"	48,92		
73			368901	1264143
	233° 06' 52"	72,99		
74			368857,19	1264084,62
	160° 48' 11"	126,27		

Название (номер) межевого знака	Дирекционные углы (град. мин. сек.)	Длина линии(м)	X координата	Y координата
75			368737,94	1264126,14
	157° 58' 24"	114,28		
76			368632	1264169
	159° 57' 59"	63,02		
77			368572,79	1264190,59
	159° 58' 10"	345,7		
78			368248	1264309
	158° 07' 49"	216,19		
79			368047,37	1264389,53
	159° 00' 29"	322,8		
80			367745,99	1264505,17
	161° 26' 41"	487,74		
81			367283,6	1264660,38
	171° 08' 34"	501,19		
82			366788,39	1264737,55
	171° 48' 00"	447,8		
83			366345,17	1264801,42
	170° 42' 57"	1022,92		
84			365335,65	1264966,45
	164° 53' 46"	401,81		
85			364947,72	1265071,15
	164° 50' 52"	852,31		
86			364125,04	1265293,93
	164° 19' 50"	1043,7		
87			363120,13	1265575,82
	163° 07' 52"	628,61		
88			362518,57	1265758,23
	236° 49' 29"	1041,77		
89			361948,51	1264886,27
	240° 52' 43"	28,38		
90			361934,7	1264861,48
	249° 38' 01"	9,19		
91			361931,5	1264852,86
	237° 34' 27"	9,68		
92			361926,31	1264844,69
	232° 14' 45"	9,98		
93			361920,2	1264836,8
	237° 47' 43"	10,06		

Название (номер) межевого знака	Дирекционные углы (град. мин. сек.)	Длина линии(м)	X координата	Y координата
94			361914,84	1264828,29
	245° 32' 37"	11,55		
95			361910,06	1264817,78
	249° 54' 35"	21,02		
96			361902,84	1264798,04
	262° 38' 46"	2108,08		
97			361633,01	1262707,3
	161° 07' 31"	18,95		
98			361615,08	1262713,43
	161° 00' 55"	1718,18		
99			359990,36	1263272,38
	160° 41' 58"	114,3		
100			359882,48	1263310,16
	159° 50' 17"	66,53		
101			359820,03	1263333,09
	161° 12' 13"	95,28		
102			359729,83	1263363,79
	160° 50' 43"	62,17		
103			359671,1	1263384,19
	161° 06' 14"	223,9		
104			359459,27	1263456,7
	160° 09' 34"	61,76		
105			359401,18	1263477,66
	161° 21' 24"	76,51		
106			359328,68	1263502,12
	239° 29' 39"	505,92		
107			359071,86	1263066,23
	238° 39' 15"	213,24		
108			358960,93	1262884,11
	223° 16' 10"	9,6		
109			358953,94	1262877,53
	154° 58' 13"	10,68		
110			358944,26	1262882,05
	144° 17' 09"	689,14		
111			358384,72	1263284,33
	143° 54' 51"	546,41		
112			357943,15	1263606,16
	116° 32' 07"	8,6		

Название (номер) межевого знака	Дирекционные углы (град. мин. сек.)	Длина линии(м)	X координата	Y координата
113			357939,31	1263613,85
	243° 47' 38"	12,14		
114			357933,95	1263602,96
	243° 59' 10"	504		
115			357712,9	1263150,02
	243° 43' 31"	461,65		
116			357508,54	1262736,07
	244° 40' 04"	182,07		
117			357430,64	1262571,51
	211° 44' 23"	9,37		
118			357422,67	1262566,58
	249° 26' 01"	19,47		
119			357415,83	1262548,35
	249° 25' 05"	10,38		
120			357412,18	1262538,63
	239° 21' 36"	17,31		
121			357403,36	1262523,74
	244° 01' 39"	180,73		
122			357324,21	1262361,26
	244° 41' 57"	503,71		
123			357108,94	1261905,87
	245° 03' 43"	468,77		
124			356911,29	1261480,81
	245° 01' 52"	340,35		
125			356767,62	1261172,27
	245° 17' 53"	759,83		
126			356450,09	1260481,97
	240° 33' 03"	38,22		
127			356431,3	1260448,69
	245° 17' 03"	501,65		
128			356221,55	1259992,99
	245° 39' 29"	213,98		
129			356133,35	1259798,03
	264° 11' 53"	57,97		
130			356127,49	1259740,36
	266° 06' 04"	216,63		
131			356112,76	1259524,23
	267° 47' 29"	253,25		

Название (номер) межевого знака	Дирекционные углы (град. мин. сек.)	Длина линии(м)	X координата	Y координата
132			356103	1259271,17
	268° 52' 09"	461,66		
133			356093,89	1258809,6
	318° 36' 51"	435,11		
134			356420,34	1258521,94
	227° 07' 52"	248,73		
135			356251,12	1258339,64
	227° 13' 48"	265,32		
136			356070,95	1258144,87
	226° 12' 19"	291,48		
137			355869,22	1257934,47
	226° 46' 42"	643,89		
138			355428,27	1257465,26
	291° 07' 12"	87,28		
139			355459,72	1257383,84
	294° 04' 12"	107,56		
140			355503,59	1257285,63
	288° 48' 17"	108,3		
141			355538,5	1257183,11
	291° 34' 08"	421,74		
142			355693,54	1256790,9
	291° 18' 38"	316,68		
143			355808,63	1256495,87
	291° 06' 10"	652,98		
144			356043,73	1255886,68
	290° 55' 16"	461,29		
145			356208,45	1255455,8
	290° 45' 41"	459,86		
146			356371,46	1255025,8
	290° 34' 17"	461,56		
147			356533,64	1254593,67
	214° 50' 41"	265,21		
148			356315,98	1254442,14
	214° 50' 05"	8,05		
149			356309,37	1254437,54
	214° 55' 10"	2,59		
150			356307,25	1254436,06
	308° 55' 06"	18,35		

Название (номер) межевого знака	Дирекционные углы (град. мин. сек.)	Длина линии(м)	X координата	Y координата
151			356318,78	1254421,78
	307° 02' 29"	15,37		
152			356328,04	1254409,51
	307° 51' 55"	354,35		
153			356545,54	1254129,77
	254° 15' 34"	539,32		
154			356399,23	1253610,67
	300° 39' 57"	222,58		
155			356512,75	1253419,22
	300° 10' 31"	21,31		
156			356523,46	1253400,8
	9° 06' 31"	542,62		
157			357059,24	1253486,7
	7° 56' 46"	494,49		
158			357548,98	1253555,06
	7° 53' 22"	453,36		
159			357998,05	1253617,29
	7° 29' 46"	377,9		
160			358372,72	1253666,59
	7° 55' 59"	497,76		
161			358865,72	1253735,29
	312° 44' 17"	505,77		
162			359208,96	1253363,82
	312° 05' 23"	393,44		
163			359472,68	1253071,85
	312° 05' 30"	396,07		
164			359738,17	1252777,94
	316° 01' 45"	100		
165			359810,14	1252708,51
	309° 39' 01"	447,91		
166			360095,95	1252363,64
	309° 52' 34"	135,07		
167			360182,55	1252259,98
	42° 33' 11"	4,97		
168			360186,21	1252263,34
	52° 25' 39"	128,87		
169			360264,79	1252365,48
	62° 36' 37"	57,17		

Название (номер) межевого знака	Дирекционные углы (град. мин. сек.)	Длина линии(м)	X координата	Y координата
170			360291,09	1252416,24
	37° 44' 18"	34,57		
171			360318,43	1252437,4
	14° 16' 31"	55,8		
172			360372,51	1252451,16
	351° 26' 22"	46,49		
173			360418,48	1252444,24
	352° 33' 36"	66,57		
174			360484,49	1252435,62
	12° 15' 00"	39,21		
175			360522,81	1252443,94
	23° 24' 55"	26,37		
176			360547,01	1252454,42
	28° 27' 35"	128,36		
177			360659,86	1252515,59
	9° 19' 36"	52,82		
178			360711,98	1252524,15
	323° 21' 33"	40,03		
179			360744,1	1252500,26
	343° 14' 24"	18,93		
180			360762,23	1252494,8
	18° 42' 13"	26,29		
181			360787,13	1252503,23
	61° 08' 48"	29,57		
182			360801,4	1252529,13
	62° 28' 34"	35,27		
183			360817,7	1252560,41
	28° 41' 22"	20,27		
184			360835,48	1252570,14
	28° 36' 10"	17,98		
185			360851,27	1252578,75
	352° 36' 03"	69,5		
186			360920,19	1252569,8
	335° 03' 55"	53,44		
187			360968,65	1252547,27
	332° 48' 38"	67,3		
188			361028,51	1252516,52
	320° 29' 40"	61,15		

Название (номер) межевого знака	Дирекционные углы (град. мин. сек.)	Длина линии(м)	X координата	Y координата
189			361075,69	1252477,62
	333° 24' 35"	40,57		
190			361111,97	1252459,46
	311° 51' 34"	77,7		
191			361163,82	1252401,59
	313° 46' 59"	45,61		
192			361195,38	1252368,66
	342° 38' 08"	49,59		
193			361242,71	1252353,86
	356° 57' 06"	76,91		
194			361319,51	1252349,77
	18° 59' 25"	34,26		
195			361351,91	1252360,92
	35° 25' 01"	45,28		
196			361388,81	1252387,16
	1° 37' 18"	110,24		
197			361499,01	1252390,28
	357° 56' 44"	29,85		
198			361528,84	1252389,21
	17° 22' 48"	36,93		
199			361564,08	1252400,24
	52° 42' 18"	84,65		
200			361615,37	1252467,58
	77° 18' 11"	70,57		
201			361630,88	1252536,42
	89° 35' 24"	97,84		
202			361631,58	1252634,26
	106° 01' 39"	49,84		
203			361617,82	1252682,16
	106° 18' 10"	77,77		
204			361595,99	1252756,8
	98° 25' 05"	75,96		
205			361584,87	1252831,94
	91° 35' 21"	116,1		
206			361581,65	1252948
	78° 38' 55"	100,44		
207			361601,42	1253046,48
	78° 29' 29"	76,89		

Название (номер) межевого знака	Дирекционные углы (град. мин. сек.)	Длина линии(м)	X координата	Y координата
208			361616,76	1253121,82
	70° 03' 26"	92,06		
209			361648,16	1253208,36
	58° 47' 01"	125,63		
210			361713,27	1253315,8
	66° 07' 59"	63,94		
211			361739,14	1253374,27
	62° 02' 46"	111,63		
212			361791,47	1253472,88
	66° 52' 54"	114,26		
213			361836,33	1253577,96
	52° 21' 44"	124,6		
214			361912,42	1253676,63
	60° 25' 57"	117,4		
215			361970,35	1253778,74
	67° 01' 42"	52,37		
216			361990,79	1253826,96
	43° 14' 05"	85,39		
217			362053	1253885,45
	54° 29' 22"	59,19		
218			362087,38	1253933,63
	32° 51' 31"	64,21		
219			362141,32	1253968,47
	29° 04' 09"	137,47		
220			362261,47	1254035,26
	45° 35' 12"	217,58		
221			362413,74	1254190,68
	11° 27' 17"	95,47		
222			362507,31	1254209,64
	8° 43' 43"	369,01		
223			362872,05	1254265,64
	5° 53' 20"	761,03		
224			363629,06	1254343,72
	93° 49' 25"	160,61		
225			363618,35	1254503,97
	88° 02' 56"	123,06		
226			363622,54	1254626,96
	89° 06' 34"	372,48		

Название (номер) межевого знака	Дирекционные углы (град. мин. сек.)	Длина линии(м)	X координата	Y координата
227			363628,33	1254999,39
	90° 51' 19"	434,75		
228			363621,84	1255434,09
	89° 59' 29"	336,31		
229			363621,89	1255770,4
	90° 05' 52"	134,69		
230			363621,66	1255905,09
	88° 24' 23"	411,74		
231			363633,11	1256316,67
	87° 35' 00"	437,06		
232			363651,54	1256753,34
	86° 34' 57"	448,39		
233			363678,27	1257200,93
	90° 19' 08"	219,25		
234			363677,05	1257420,18
	38° 55' 49"	24,48		
235			363696,09	1257435,56
	97° 09' 39"	996,41		
236			363571,88	1258424,2
	96° 17' 34"	291,77		
237			363539,9	1258714,21
	323° 12' 27"	512,61		
238			363950,4	1258407,2
	323° 33' 30"	493,16		
239			364347,13	1258114,26
	323° 48' 20"	501,69		
240			364752	1257818
	324° 36' 13"	511,96		
241			365169,33	1257521,46
	17° 23' 04"	1152,99		
242			366269,65	1257865,95
	17° 24' 33"	992,83		
243			367217	1258163
	277° 00' 51"	191,54		
244			367240,39	1257972,89
	276° 59' 18"	627,46		
245			367316,73	1257350,09
	277° 13' 29"	62,02		

Название (номер) межевого знака	Дирекционные углы (град. мин. сек.)	Длина линии(м)	X координата	Y координата
246			367324,53	1257288,56
	276° 50' 33"	217,06		
247			367350,39	1257073,05
	278° 40' 07"	216,03		
248			367382,95	1256859,49
	17° 23' 14"	236,22		
249			367608,38	1256930,08
	22° 28' 36"	178,34		
250			367773,17	1256998,26
	23° 10' 48"	166,25		
251			367926	1257063,7
	23° 21' 52"	240,86		
252			368147,11	1257159,22
	24° 00' 26"	28,66		
253			368173,29	1257170,88
	4° 12' 55"	293,32		
254			368465,82	1257192,44
	264° 37' 48"	449,11		
255			368423,79	1256745,3
	294° 49' 12"	110,44		
256			368470,15	1256645,06
	294° 59' 10"	28,08		
257			368482,01	1256619,61
	276° 30' 46"	219,36		
258			368506,89	1256401,67
	283° 16' 14"	296,89		
259			368575,04	1256112,71
	288° 09' 44"	214,56		
260			368641,92	1255908,84
	289° 18' 26"	519,55		
261			368813,7	1255418,51
	290° 57' 43"	227,79		
262			368895,19	1255205,8
	291° 43' 34"	79,21		
263			368924,51	1255132,22
	285° 36' 26"	62,82		
264			368941,41	1255071,72
	284° 44' 57"	289,49		

Название (номер) межевого знака	Дирекционные углы (град. мин. сек.)	Длина линии(м)	X координата	Y координата
265			369015,11	1254791,77
	285° 34' 17"	256,86		
266			369084,06	1254544,34
	195° 35' 30"	10,01		
267			369074,42	1254541,65
	209° 10' 43"	8,53		
268			369066,97	1254537,49
	287° 49' 36"	72,97		
269			369089,31	1254468,02
	293° 18' 15"	30,66		
270			369101,44	1254439,86
	272° 33' 55"	10,5		
271			369101,91	1254429,37
	285° 00' 05"	15,84		
272			369106,01	1254414,07
	355° 06' 07"	210,7		
273			369315,94	1254396,08
	18° 37' 22"	37,64		
274			369351,61	1254408,1
	350° 20' 49"	63,69		
275			369414,4	1254397,42
	354° 13' 14"	212,32		
276			369625,64	1254376,04
	354° 51' 36"	423,38		
277			370047,32	1254338,11
	355° 22' 39"	255,99		
278			370302,48	1254317,48
	353° 59' 27"	340,92		
279			370641,53	1254281,79
	352° 12' 31"	85,2		
280			370725,94	1254270,24
	352° 30' 47"	147,28		
281			370871,96	1254251,05
	354° 36' 58"	159,87		
282			371031,12	1254236,05
	357° 35' 09"	157,4		
283			371188,38	1254229,42
	355° 17' 23"	503,66		

Название (номер) межевого знака	Дирекционные углы (град. мин. сек.)	Длина линии(м)	X координата	Y координата
284			371690,34	1254188,06
	354° 25' 26"	491,83		
285			372179,84	1254140,27
	350° 51' 28"	14,41		
286			372194,07	1254137,98
	84° 41' 38"	142,52		
287			372207,25	1254279,89
	85° 47' 04"	310,57		
288			372230,08	1254589,62
	85° 57' 47"	286,78		
289			372250,27	1254875,69
	86° 41' 53"	1,04		
290			372250,33	1254876,73
	86° 19' 03"	281,8		
291			372268,43	1255157,95
	86° 20' 06"	269,38		
292			372285,65	1255426,78
	86° 19' 40"	228,11		
293			372300,26	1255654,42
	86° 21' 36"	235,8		
294			372315,23	1255889,74
	70° 58' 59"	122,97		
295			372355,3	1256006
	69° 19' 26"	113,46		
296			372395,36	1256112,15
	108° 03' 19"	95,47		
297			372365,77	1256202,92
	140° 18' 02"	98,82		
298			372289,74	1256266,04
	91° 29' 30"	181,7		
299			372285,01	1256447,68
	91° 55' 03"	116,26		
300			372281,12	1256563,87
	90° 30' 28"	224,51		
301			372279,13	1256788,37
	91° 15' 03"	238,65		
302			372273,92	1257026,96
	87° 17' 38"	6,78		

Название (номер межевого знака)	Дирекционные углы (град. мин. сек.)	Длина линии(м)	X координата	Y координата
303			372274,24	1257033,73
	91° 21' 58"	346,48		
304			372265,98	1257380,11
	90° 33' 41"	535,92		
305			372260,73	1257916
	90° 18' 23"	450,82		
306			372258,32	1258366,81
	90° 21' 09"	476,22		
307			372255,39	1258843,02
	8° 05' 31"	525,7		
308			372775,86	1258917,02
	8° 22' 40"	298,56		
309			373071,23	1258960,52
	18° 09' 59"	118,1		
310			373183,44	1258997,34
	8° 50' 39"	215,61		
311			373396,49	1259030,49
	8° 34' 18"	321,71		
312			373714,61	1259078,44
	9° 07' 57"	118,83		
313			373831,93	1259097,3
	9° 39' 52"	606,15		
314			374429,48	1259199,06
	10° 01' 59"	221,45		
315			374647,54	1259237,64
	8° 34' 10"	572,86		
316			375214	1259323
	90° 14' 12"	484		
317			375212	1259807
	87° 59' 19"	16,81		
318			375212,59	1259823,8
	90° 26' 27"	592,66		
319			375208,03	1260416,44
	89° 53' 18"	702,55		
320			375209,4	1261118,99
	88° 31' 44"	24,54		
321			375210,03	1261143,52
	89° 24' 05"	213,42		

Название (номер) межевого знака	Дирекционные углы (град. мин. сек.)	Длина линии(м)	X координата	Y координата
322			375212,26	1261356,93
	92° 13' 13"	63,24		
1			375209,81	1261420,12



**Описание границ  
муниципального образования - Ивановский сельсовет Сампурского  
района Тамбовской области**

**I. Участок границы с муниципальным образованием — Сампурский сельсовет Сампурского района Тамбовской области (от А до Б)**

Граница с муниципальным образованием — Сампурский сельсовет Сампурского района проходит:

- от т.1(А) до т.6 по южной стороне лесополосы;
- от т.6 до т.10 по меже;
- от т.10 до т.14 по юго-западной стороне автодороги М-6 «Каспий»;
- от т.14 до т.15 пересекая автодорогу М-6 «Каспий»;
- от т.15 до т.21 по южной стороне лесополосы;
- от т.21 до т.25 по восточной стороне лесополосы;
- от т.25 до т.45 по южной стороне лесополосы;
- от т.45 до т.47 по пастбищному участку до середины пруда;
- от т.47 до т.74 по середине пруда;
- от т.74 до т.79 по ручью;
- от т.79 до т.90 по плотине;
- от т.90 до т.121 по краю пруда;
- от т.121 до т.122 по пастбищному участку;
- от т.122 до т.127 по южной стороне лесополосы;
- от т.127 до т.131 по меже;
- от т.131 до т.132 пересекая автодорогу «Каспий» -Сампур-Сатинка;
- от т.132 до т.136 по южной стороне полосы отвода автодороги «Каспий» - Сампур-Сатинка;
- от т.136 до т.139 по западной стороне полевой дороги;
- от т.139 до т.141 по меже;
- от т.141 до т.142 по юго-восточной стороне лесополосы;
- от т.142 до т.145 по западной стороне лесополосы;
- от т.145 до т.146 по западной стороне полевой дороги;
- от т.146 до т.148 по южной стороне лесополосы;
- от т.148 до т.150 по меже;
- от т.150 до т.156 по южной стороне полосы отвода автодороги «Каспий» - Сампур-Сатинка;
- от т.156 до т.157 пересекая автодорогу;
- от т.157 до т.168 по юго-западной стороне полосы отвода автодороги «Тамбов-Пенза» - Рассказово - Уварово - Мучкапский - Чакино — Сампур до середины р. Цна;
- от т.168 до т.213 по середине р. Цна;
- от т.213 до т.224 по границе пастбищного участка;
- от т.224 до т.228 по границе приусадебных земель н.п. Понзари;
- от т.228 до т.232 по пастбищному участку;
- от т.232 до т.234 по границе приусадебных земель н.п. Понзари;
- от т.234 до т.237(Б) по меже.

**II. Участок границы с муниципальным образованием — Серединовский сельсовет Сампурского района Тамбовской области (от Б до В)**

Граница с муниципальным образованием — Серединовский сельсовет Сампурского района проходит:

- от т.237(Б) до т.243 по меже;
- от т.243 до т.342 по середине р. Понзари;
- от т.342 до т.405(В) по середине р. Цна.

**III. Участок границы с муниципальным образованием — Бахаревский сельсовет Сампурского района Тамбовской области (от В до Г)**

Граница с муниципальным образованием — Бахаревский сельсовет Сампурского района проходит:

- от т.405(В) до т.408 от середины р. Цна по пастбищному участку;
- от т.408 до т.412 по южной стороне полевой дороги;
- от т.412 до т.416 по западной стороне лесополосы;
- от т.416 до т.419 по меже;
- от т.419 до т.421 по западной стороне лесополосы;
- от т.421 до т.428 по южной стороне лесополосы;
- от т.428 до т.429 пересекая автодорогу М-6 «Каспий»;
- от т.429 до т.442 по меже;
- от т.442 до т.447 по восточной стороне полевой дороги;
- от т.447 до т.455 по западной стороне лесополосы;
- от т.455 до т.458 по пастбищному участку;
- от т.458 до т.459 пересекая пруд;
- от т.459 до т.462 по пастбищному участку;
- от т.462 до т.472 по юго-западной стороне лесополосы;
- от т.472 до т.473 по пастбищному участку;
- от т.473 до т.474 по южной стороне лесополосы;
- от т.474 до т.475 по западной стороне лесополосы;
- от т.475 до т.477 по пастбищному участку;
- от т.477 до т.478 пересекая ручей;
- от т.478 до т.480 по западной стороне лесополосы;
- от т.480 до т.483 по меже;
- от т.483 до т.485 по южной стороне лесополосы;
- от т.485 до т.487 по юго-восточной стороне полосы отвода автодороги;
- от т.487 до т.491 по юго-западной стороне лесополосы;
- от т.491 до т.494 по южной стороне лесополосы;
- от т.494 до т.495 по южной стороне лесополосы, пересекая автодорогу;
- от т.495 до т.504(Г) по южной стороне лесополосы.

**IV. Участок границы с муниципальным образованием — Чичеринский сельсовет Токарёвского района Тамбовской области (от Г до Д)**

Граница с муниципальным образованием — Чичеринский сельсовет Токарёвского района проходит:

- от т.504(Г) до т.508 по меже;
- от т.508 до т.526 по юго-восточной стороне лесополосы;
- от т.526 до т.545 по середине р. Бурначка;
- от т.545 до т.554 по дну балки;
- от т.554 до т.559 по меже;
- от т.559 до т.562(Д) по южной стороне лесополосы.

**V. Участок границы с муниципальным образованием — Александровский сельсовет Токарёвского района Тамбовской области (от Д до Е)**

Граница с муниципальным образованием — Александровский сельсовет Токарёвского района проходит:

- от т.562(Д) до т.570 по восточной стороне лесополосы;
- от т.570 до т.579 по меже;
- от т.579 до т.586 по дну балки;
- от т.586 до т.591 по середине пруда;
- от т.591 до т.601 по восточной стороне лесополосы;
- от т.601 до т.602 пересекая пастбищный участок;
- от т.602 до т.605 по восточной стороне лесополосы;
- от т.605 до т.606 пересекая балку;
- от т.606 до т.612 по меже;
- от т.612 до т.614 по границе пастбищного участка;
- от т.614 до т.618 по северной стороне лесополосы;
- от т.618 до т.619 по границе пастбищного участка;
- от т.619 до т.623 по северной стороне лесополосы;
- от т.623 до т.624 пересекая р. Ключ;
- от т.624 до т.631 по северной стороне лесополосы;
- от т.631 до т.655(Е) по дну балки.

**VI. Участок границы с муниципальным образованием — Александровский сельсовет Знаменского района Тамбовской области (от Е до А)**

Граница с муниципальным образованием — Александровский сельсовет Знаменского района проходит:

- от т.655(Е) до т.662 по участку, занятому древесно-кустарниковой растительностью;
- от т.662 до т.756 по ручью;
- от т.756 до т.757 пересекая балку;
- от т.757 до т.761 по северо-западной стороне лесополосы;
- от т.761 до т.767 по западной стороне лесополосы;
- от т.767 до т.768 по юго-западной стороне лесополосы;
- от т.768 до т.769 по восточной стороне лесополосы;
- от т.769 до т.771 по юго-западной стороне лесополосы;
- от т.771 до т.775 по восточной стороне лесополосы;
- от т.775 до т.779 по восточной стороне полевой дороги;

- от т.779 до т.783 по юго-восточной стороне лесополосы;
- от т.783 до т.1(А) по восточной стороне лесополосы.

**Каталог координат  
характерных точек границ муниципального образования -  
Ивановский сельсовет Сампурского района Тамбовской области**

Название (номер) межевого знака	Дирекционные углы (град. мин. сек.)	Длина линии(м)	X координата	Y координата
1			383177,75	1247956,48
	92° 44' 56"	64,01		
2			383174,68	1248020,42
	93° 59' 10"	297,35		
3			383154,01	1248317,05
	94° 56' 55"	313,12		
4			383127	1248629
	94° 54' 14"	339,24		
5			383098	1248967
	93° 53' 03"	416,75		
6			383069,77	1249382,79
	97° 37' 40"	15,97		
7			383067,65	1249398,62
	97° 39' 09"	4,58		
8			383067,04	1249403,16
	90° 41' 47"	11,52		
9			383066,9	1249414,68
	81° 10' 42"	6,91		
10			383067,96	1249421,51
	168° 04' 27"	166,9		
11			382904,66	1249456
	164° 35' 05"	124,98		
12			382784,18	1249489,22
	164° 47' 15"	1,18		
13			382783,04	1249489,53
	164° 34' 58"	255,22		
14			382537	1249557,38
	94° 51' 00"	99,83		
15			382528,56	1249656,85
	94° 44' 55"	6,28		
16			382528,04	1249663,11
	94° 45' 04"	157,43		
17			382515	1249820
	97° 04' 13"	129,99		

Название (номер) межевого знака	Дирекционные углы (град. мин. сек.)	Длина линии(м)	X координата	Y координата
18			382499	1249949
	97° 04' 13"	129,99		
19			382483	1250078
	95° 50' 46"	294,53		
20			382453	1250371
	95° 38' 47"	355,73		
21			382418	1250725
	1° 10' 47"	874,19		
22			383292	1250743
	1° 24' 36"	650,2		
23			383942	1250759
	0° 08' 05"	361,84		
24			384303,84	1250759,85
	1° 00' 21"	118,48		
25			384422,3	1250761,93
	95° 12' 41"	319,83		
26			384393,25	1251080,44
	97° 19' 58"	198,7		
27			384367,89	1251277,51
	95° 36' 10"	121,68		
28			384356,01	1251398,61
	93° 44' 06"	174,69		
29			384344,63	1251572,93
	91° 12' 21"	64,15		
30			384343,28	1251637,07
	94° 11' 34"	180,54		
31			384330,08	1251817,13
	94° 51' 00"	255,95		
32			384308,44	1252072,16
	95° 13' 03"	9,02		
33			384307,62	1252081,14
	95° 17' 47"	130,65		
34			384295,56	1252211,23
	95° 10' 32"	215,72		
35			384276,1	1252426,07
	95° 24' 13"	232,24		
36			384254,23	1252657,28
	94° 43' 06"	396,56		

Название (номер) межевого знака	Дирекционные углы (град. мин. сек.)	Длина линии(м)	X координата	Y координата
37			384221,61	1253052,5
	94° 47' 12"	284,49		
38			384197,87	1253336
	95° 42' 38"	3,52		
39			384197,52	1253339,5
	96° 17' 11"	244,12		
40			384170,79	1253582,15
	95° 04' 59"	426,53		
41			384133	1254007
	95° 34' 20"	370,75		
42			384097	1254376
	95° 10' 46"	323,02		
43			384067,84	1254697,7
	95° 06' 37"	528,77		
44			384020,74	1255224,37
	97° 44' 07"	404,61		
45			383966,28	1255625,3
	98° 30' 37"	69,46		
46			383956	1255694
	97° 59' 22"	172,68		
47			383932	1255865
	174° 25' 40"	41,19		
48			383891	1255869
	144° 54' 15"	45,22		
49			383854	1255895
	164° 34' 40"	30,08		
50			383825	1255903
	202° 22' 48"	18,38		
51			383808	1255896
	248° 44' 58"	19,31		
52			383801	1255878
	278° 58' 21"	19,24		
53			383804	1255859
	311° 31' 54"	46,75		
54			383835	1255824
	255° 57' 50"	20,62		
55			383830	1255804
	211° 36' 27"	30,53		

Название (номер) межевого знака	Дирекционные углы (град. мин. сек.)	Длина линии(м)	X координата	Y координата
56			383804	1255788
	178° 29' 33"	38,01		
57			383766	1255789
	166° 57' 41"	97,51		
58			383671	1255811
	194° 28' 13"	96,05		
59			383578	1255787
	182° 37' 57"	87,09		
60			383491	1255783
	156° 38' 40"	47,93		
61			383447	1255802
	145° 34' 25"	107,9		
62			383358	1255863
	163° 51' 20"	39,56		
63			383320	1255874
	197° 44' 41"	52,5		
64			383270	1255858
	213° 14' 49"	107,62		
65			383180	1255799
	184° 45' 49"	24,08		
66			383156	1255797
	135° 00' 00"	18,38		
67			383143	1255810
	120° 08' 29"	35,85		
68			383125	1255841
	143° 44' 46"	18,6		
69			383110	1255862
	171° 09' 29"	45,54		
70			383065	1255859
	196° 11' 21"	64,56		
71			383003	1255841
	203° 11' 55"	45,69		
72			382961	1255823
	233° 07' 48"	35		
73			382940	1255795
	255° 31' 47"	32,02		
74			382932	1255764
	282° 54' 27"	49,24		

Название (номер) межевого знака	Дирекционные углы (град. мин. сек.)	Длина линии(м)	X координата	Y координата
75			382943	1255716
	280° 57' 15"	31,58		
76			382949	1255685
	244° 21' 32"	27,73		
77			382937	1255660
	219° 02' 08"	47,63		
78			382900	1255630
	171° 19' 55"	11,15		
79			382888,98	1255631,68
	105° 59' 59"	68,24		
80			382870,17	1255697,28
	110° 23' 30"	28,15		
81			382860,36	1255723,67
	99° 00' 53"	15,57		
82			382857,92	1255739,05
	18° 26' 06"	4,14		
83			382861,85	1255740,36
	108° 26' 06"	3		
84			382860,9	1255743,21
	198° 31' 04"	4,38		
85			382856,75	1255741,82
	128° 28' 55"	18,63		
86			382845,16	1255756,4
	112° 46' 46"	24,59		
87			382835,64	1255779,07
	110° 11' 02"	28,29		
88			382825,88	1255805,62
	118° 15' 01"	29,2		
89			382812,06	1255831,34
	136° 52' 51"	24,34		
90			382794,29	1255847,98
	218° 47' 48"	34,68		
91			382767,26	1255826,25
	171° 18' 12"	60,65		
92			382707,31	1255835,42
	182° 15' 01"	56,28		
93			382651,07	1255833,21
	186° 41' 26"	37,94		

Название (номер межевого знака)	Дирекционные углы (град. мин. сек.)	Длина линии(м)	X координата	Y координата
94			382613,39	1255828,79
	188° 07' 29"	59,3		
95			382554,69	1255820,41
	191° 36' 57"	24,24		
96			382530,95	1255815,53
	185° 35' 17"	27,01		
97			382504,07	1255812,9
	190° 38' 19"	39		
98			382465,74	1255805,7
	176° 24' 28"	15,8		
99			382449,97	1255806,69
	161° 01' 36"	11,44		
100			382439,15	1255810,41
	142° 12' 55"	25,05		
101			382419,35	1255825,76
	177° 38' 39"	12,65		
102			382406,71	1255826,28
	180° 24' 25"	14,08		
103			382392,63	1255826,18
	92° 44' 59"	13,97		
104			382391,96	1255840,13
	79° 06' 20"	27,04		
105			382397,07	1255866,68
	102° 00' 45"	12,64		
106			382394,44	1255879,04
	162° 06' 36"	18,62		
107			382376,72	1255884,76
	220° 47' 16"	16,65		
108			382364,11	1255873,88
	159° 05' 12"	15,58		
109			382349,56	1255879,44
	82° 42' 59"	50,64		
110			382355,98	1255929,67
	99° 36' 29"	70,46		
111			382344,22	1255999,14
	137° 10' 13"	29,88		
112			382322,31	1256019,45
	143° 37' 39"	110,82		

Название (номер) межевого знака	Дирекционные углы (град. мин. сек.)	Длина линии(м)	X координата	Y координата
113			382233,08	1256085,17
	97° 07' 41"	47,39		
114			382227,2	1256132,19
	106° 50' 01"	42,44		
115			382214,91	1256172,81
	134° 01' 19"	21,54		
116			382199,94	1256188,3
	110° 13' 06"	21,64		
117			382192,46	1256208,61
	138° 02' 58"	56,75		
118			382150,25	1256246,55
	183° 05' 53"	19,8		
119			382130,48	1256245,48
	145° 37' 31"	49,2		
120			382089,87	1256273,26
	168° 18' 32"	47,47		
121			382043,38	1256282,88
	94° 07' 43"	62,78		
122			382038,86	1256345,5
	92° 41' 54"	344,53		
123			382022,64	1256689,65
	92° 37' 57"	403,68		
124			382004,1	1257092,9
	92° 57' 20"	218,39		
125			381992,84	1257311
	92° 23' 47"	498,44		
126			381972	1257809
	92° 18' 11"	479,53		
127			381952,73	1258288,14
	93° 54' 24"	347,12		
128			381929,08	1258634,45
	90° 50' 23"	85,98		
129			381927,82	1258720,42
	103° 21' 12"	33,99		
130			381919,97	1258753,49
	120° 09' 18"	32,93		
131			381903,43	1258781,96
	96° 34' 49"	426,54		

Название (номер) межевого знака	Дирекционные углы (град. мин. сек.)	Длина линии(м)	X координата	Y координата
132			381854,55	1259205,69
	96° 13' 47"	112,24		
133			381842,37	1259317,27
	97° 12' 05"	235,81		
134			381812,81	1259551,22
	97° 07' 22"	242,35		
135			381782,76	1259791,7
	97° 01' 26"	109,5		
136			381769,37	1259900,38
	190° 41' 14"	45,84		
137			381724,33	1259891,88
	189° 49' 19"	45,84		
138			381679,16	1259884,06
	189° 49' 04"	176,17		
139			381505,57	1259854,02
	229° 27' 20"	32,86		
140			381484,21	1259829,05
	273° 23' 59"	1113,09		
141			381550,22	1258717,92
	210° 48' 49"	116,51		
142			381450,16	1258658,24
	175° 19' 31"	332,41		
143			381118,86	1258685,33
	178° 12' 41"	200,24		
144			380918,72	1258691,58
	183° 28' 48"	120,1		
145			380798,84	1258684,29
	183° 16' 54"	304,31		
146			380495,03	1258666,87
	92° 15' 48"	1015,83		
147			380454,91	1259681,91
	91° 13' 56"	222,73		
148			380450,12	1259904,59
	9° 00' 45"	1264,16		
149			381698,67	1260102,62
	49° 36' 14"	61,75		
150			381738,69	1260149,65
	97° 06' 09"	320,28		

Название (номер) межевого знака	Дирекционные углы (град. мин. сек.)	Длина линии(м)	X координата	Y координата
151			381699,09	1260467,47
	97° 20' 34"	280,19		
152			381663,28	1260745,36
	97° 05' 34"	65,92		
153			381655,14	1260810,78
	92° 41' 31"	23		
154			381654,06	1260833,75
	103° 33' 06"	12,33		
155			381651,17	1260845,74
	142° 48' 33"	7,86		
156			381644,91	1260850,49
	91° 37' 41"	24,64		
157			381644,21	1260875,12
	108° 33' 10"	158,24		
158			381593,86	1261025,14
	113° 42' 56"	323,23		
159			381463,86	1261321,07
	112° 53' 29"	99,18		
160			381425,28	1261412,44
	111° 11' 05"	199,6		
161			381353,15	1261598,55
	109° 54' 20"	237,44		
162			381272,31	1261821,8
	106° 59' 53"	111,99		
163			381239,57	1261928,9
	107° 47' 17"	180,1		
164			381184,55	1262100,39
	108° 05' 32"	53,91		
165			381167,81	1262151,63
	108° 54' 48"	165,85		
166			381114,05	1262308,53
	114° 16' 56"	112,61		
167			381067,74	1262411,18
	136° 20' 55"	57,69		
168			381026	1262451
	162° 21' 00"	92,35		
169			380938	1262479
	163° 53' 12"	46,84		

Название (номер) межевого знака	Дирекционные углы (град. мин. сек.)	Длина линии(м)	X координата	Y координата
170			380893	1262492
	173° 39' 35"	27,17		
171			380866	1262495
	176° 56' 01"	56,08		
172			380810	1262498
	169° 12' 57"	21,38		
173			380789	1262502
	163° 18' 03"	31,32		
174			380759	1262511
	180° 00' 00"	22		
175			380737	1262511
	197° 21' 14"	16,76		
176			380721	1262506
	205° 20' 46"	42,05		
177			380683	1262488
	202° 14' 56"	23,77		
178			380661	1262479
	182° 51' 45"	40,05		
179			380621	1262477
	204° 13' 40"	21,93		
180			380601	1262468
	236° 18' 36"	25,24		
181			380587	1262447
	260° 32' 16"	24,33		
182			380583	1262423
	285° 38' 32"	25,96		
183			380590	1262398
	315° 00' 00"	36,77		
184			380616	1262372
	306° 52' 12"	35		
185			380637	1262344
	294° 13' 40"	43,86		
186			380655	1262304
	331° 41' 57"	14,76		
187			380668	1262297
	327° 15' 53"	16,64		
188			380682	1262288
	270° 00' 00"	16		

Название (номер) межевого знака	Дирекционные углы (град. мин. сек.)	Длина линии(м)	X координата	Y координата
189			380682	1262272
	200° 51' 16"	22,47		
190			380661	1262264
	242° 06' 10"	19,24		
191			380652	1262247
	247° 50' 01"	29,15		
192			380641	1262220
	215° 32' 16"	17,2		
193			380627	1262210
	206° 33' 54"	78,26		
194			380557	1262175
	199° 51' 19"	76,55		
195			380485	1262149
	204° 26' 38"	48,33		
196			380441	1262129
	210° 27' 56"	39,45		
197			380407	1262109
	207° 38' 46"	47,41		
198			380365	1262087
	194° 02' 10"	20,62		
199			380345	1262082
	185° 55' 51"	53,62		
200			380291,67	1262076,46
	175° 23' 01"	86,6		
201			380205,35	1262083,43
	161° 28' 38"	74,19		
202			380135	1262107
	159° 46' 31"	80,99		
203			380059	1262135
	152° 44' 41"	37,12		
204			380026	1262152
	139° 58' 11"	32,65		
205			380001	1262173
	133° 40' 04"	30,41		
206			379980	1262195
	137° 38' 33"	46,01		
207			379946	1262226
	142° 45' 55"	31,4		

Название (номер) межевого знака	Дирекционные углы (град. мин. сек.)	Длина линии(м)	X координата	Y координата
208			379921	1262245
	145° 50' 25"	33,84		
209			379893	1262264
	155° 46' 20"	21,93		
210			379873	1262273
	167° 11' 45"	22,56		
211			379851	1262278
	183° 10' 47"	18,03		
212			379833	1262277
	202° 28' 46"	31,38		
213			379804	1262265
	154° 58' 59"	66,21		
214			379744	1262293
	136° 41' 05"	48,1		
215			379709	1262326
	112° 49' 53"	50,2		
216			379689,52	1262372,27
	106° 57' 52"	27,11		
217			379681,61	1262398,2
	157° 00' 54"	181,7		
218			379514,34	1262469,15
	134° 41' 48"	50,76		
219			379478,64	1262505,23
	139° 56' 02"	25,9		
220			379458,82	1262521,9
	182° 13' 06"	101,27		
221			379357,63	1262517,98
	190° 24' 28"	98,64		
222			379260,61	1262500,16
	107° 20' 18"	202,24		
223			379200,34	1262693,21
	188° 58' 16"	134,41		
224			379067,57	1262672,25
	188° 16' 37"	175,4		
225			378894	1262647
	190° 10' 32"	79,25		
226			378816	1262633
	193° 12' 29"	100,66		

Название (номер) межевого знака	Дирекционные углы (град. мин. сек.)	Длина линии(м)	X координата	Y координата
227			378718	1262610
	197° 04' 03"	238,5		
228			378490	1262540
	74° 34' 40"	90,25		
229			378514	1262627
	83° 52' 23"	178,02		
230			378533	1262804
	61° 01' 56"	64,01		
231			378564	1262860
	78° 27' 12"	94,92		
232			378583	1262953
	94° 56' 21"	117,43		
233			378572,89	1263069,99
	108° 44' 22"	203,44		
234			378507,53	1263262,65
	97° 37' 01"	109,77		
235			378492,98	1263371,45
	112° 17' 58"	316,2		
236			378373	1263664
	123° 18' 17"	138,56		
237			378296,92	1263779,8
	117° 17' 21"	93,07		
238			378254,25	1263862,51
	102° 50' 08"	73,15		
239			378238	1263933,83
	97° 30' 02"	88,17		
240			378226,49	1264021,25
	98° 20' 40"	65,81		
241			378216,94	1264086,36
	182° 01' 41"	136,77		
242			378080,26	1264081,52
	202° 36' 10"	150,28		
243			377941,52	1264023,76
	220° 55' 55"	37,78		
244			377912,98	1263999,01
	209° 05' 20"	30,87		
245			377886	1263984
	174° 43' 46"	25,26		

Название (номер) межевого знака	Дирекционные углы (град. мин. сек.)	Длина линии(м)	X координата	Y координата
246			377860,85	1263986,32
	161° 15' 14"	24,46		
247			377837,69	1263994,18
	147° 07' 50"	21,3		
248			377819,8	1264005,74
	135° 14' 55"	52,13		
249			377782,78	1264042,44
	117° 19' 49"	23,44		
250			377772,02	1264063,26
	96° 51' 29"	42,04		
251			377767	1264105
	94° 45' 49"	24,08		
252			377765	1264129
	101° 10' 59"	30,11		
253			377759,16	1264158,54
	148° 17' 15"	31,1		
254			377732,7	1264174,89
	158° 59' 34"	32,55		
255			377702,31	1264186,56
	159° 48' 38"	60,93		
256			377645,12	1264207,59
	166° 09' 04"	49,72		
257			377596,85	1264219,49
	178° 40' 19"	52,2		
258			377544,66	1264220,7
	212° 42' 58"	30,51		
259			377518,99	1264204,21
	236° 37' 56"	70,53		
260			377480,2	1264145,31
	253° 06' 50"	90,2		
261			377454	1264059
	260° 21' 04"	82,33		
262			377440,2	1263977,83
	275° 56' 38"	30,81		
263			377443,39	1263947,19
	284° 05' 39"	60		
264			377458	1263889
	281° 04' 13"	46,87		

Название (номер) межевого знака	Дирекционные углы (град. мин. сек.)	Длина линии(м)	X координата	Y координата
265			377467	1263843
	266° 49' 13"	36,06		
266			377465	1263807
	251° 59' 45"	42,06		
267			377452	1263767
	250° 14' 34"	36,18		
268			377439,77	1263732,95
	280° 52' 02"	28,17		
269			377445,08	1263705,29
	289° 35' 50"	27,91		
270			377454,44	1263679
	299° 25' 11"	18,14		
271			377463,35	1263663,2
	321° 25' 19"	21,87		
272			377480,45	1263649,56
	337° 27' 57"	18		
273			377497,08	1263642,66
	346° 06' 07"	27,14		
274			377523,43	1263636,14
	345° 00' 54"	30,32		
275			377552,72	1263628,3
	325° 29' 21"	27,11		
276			377575,06	1263612,94
	299° 30' 49"	29,82		
277			377589,75	1263586,99
	295° 05' 35"	114,39		
278			377638,26	1263483,4
	293° 45' 06"	100,13		
279			377678,59	1263391,75
	322° 16' 23"	23,4		
280			377697,1	1263377,43
	320° 03' 01"	25,95		
281			377716,99	1263360,77
	332° 16' 21"	18,96		
282			377733,77	1263351,95
	343° 27' 10"	36,48		
283			377768,74	1263341,56
	351° 31' 48"	86,09		

Название (номер) межевого знака	Дирекционные углы (град. мин. сек.)	Длина линии(м)	X координата	Y координата
284			377853,89	1263328,88
	353° 46' 42"	63,48		
285			377917	1263322
	336° 02' 15"	29,55		
286			377944	1263310
	331° 54' 40"	72,49		
287			378007,95	1263275,87
	293° 43' 08"	71,15		
288			378036,57	1263210,73
	264° 52' 17"	37,81		
289			378033,19	1263173,07
	234° 53' 59"	61,2		
290			377998	1263123
	226° 04' 51"	37,48		
291			377972	1263096
	234° 14' 46"	30,81		
292			377954	1263071
	243° 26' 06"	20,12		
293			377945	1263053
	278° 58' 21"	19,24		
294			377948	1263034
	289° 05' 37"	27,51		
295			377957	1263008
	296° 33' 54"	93,91		
296			377999	1262924
	288° 26' 06"	22,14		
297			378006	1262903
	265° 36' 05"	26,08		
298			378004	1262877
	231° 20' 25"	12,81		
299			377996	1262867
	180° 00' 00"	15		
300			377981	1262867
	162° 53' 50"	27,2		
301			377955	1262875
	177° 03' 52"	39,05		
302			377916	1262877
	193° 24' 43"	65,66		

Название (номер) межевого знака	Дирекционные углы (град. мин. сек.)	Длина линии(м)	X координата	Y координата
303			377852,13	1262861,77
	194° 01' 59"	43,22		
304			377810,2	1262851,29
	215° 13' 42"	30,58		
305			377785,22	1262833,65
	254° 55' 35"	42,34		
306			377774,21	1262792,77
	260° 26' 17"	28,35		
307			377769,5	1262764,81
	240° 34' 28"	34,5		
308			377752,55	1262734,76
	224° 50' 11"	44,59		
309			377720,93	1262703,32
	243° 13' 15"	40,71		
310			377702,59	1262666,98
	254° 54' 28"	18,82		
311			377697,69	1262648,81
	271° 54' 43"	20,98		
312			377698,39	1262627,84
	291° 44' 39"	27,83		
313			377708,7	1262601,99
	274° 04' 48"	22,07		
314			377710,27	1262579,98
	248° 11' 35"	18,82		
315			377703,28	1262562,51
	204° 51' 02"	15,4		
316			377689,31	1262556,04
	173° 24' 50"	41,15		
317			377648,43	1262560,76
	200° 45' 09"	17,75		
318			377631,83	1262554,47
	239° 36' 02"	21,07		
319			377621,17	1262536,3
	263° 56' 35"	18,1		
320			377619,26	1262518,3
	279° 24' 55"	47,99		
321			377627,11	1262470,96
	294° 14' 51"	34,28		

Название (номер) межевого знака	Дирекционные углы (град. мин. сек.)	Длина линии(м)	X координата	Y координата
322			377641,19	1262439,7
	303° 45' 16"	41,95		
323			377664,5	1262404,82
	307° 11' 45"	28,12		
324			377681,5	1262382,42
	258° 09' 23"	33,47		
325			377674,63	1262349,66
	233° 43' 57"	49,65		
326			377645,26	1262309,63
	250° 55' 39"	32,68		
327			377634,58	1262278,74
	259° 00' 20"	35,6		
328			377627,79	1262243,79
	261° 11' 38"	53,11		
329			377619,66	1262191,31
	254° 50' 42"	46,7		
330			377607,45	1262146,23
	264° 38' 45"	50,37		
331			377602,75	1262096,08
	260° 46' 48"	36,14		
332			377596,96	1262060,41
	263° 49' 34"	60,53		
333			377590,45	1262000,23
	260° 16' 55"	42,36		
334			377583,3	1261958,48
	267° 56' 30"	51,78		
335			377581,44	1261906,73
	263° 05' 54"	45,52		
336			377575,97	1261861,54
	264° 14' 49"	36,31		
337			377572,33	1261825,41
	270° 39' 18"	20,12		
338			377572,56	1261805,29
	274° 26' 07"	33,75		
339			377575,17	1261771,64
	291° 39' 29"	48,99		
340			377593,25	1261726,11
	299° 22' 38"	57,61		

Название (номер межевого знака)	Дирекционные углы (град. мин. сек.)	Длина линии(м)	X координата	Y координата
341			377621,51	1261675,91
	298° 34' 10"	44,62		
342			377642,85	1261636,72
	235° 21' 41"	46,08		
343			377616,66	1261598,81
	207° 25' 56"	47,28		
344			377574,7	1261577,03
	213° 44' 04"	46,51		
345			377536,02	1261551,2
	236° 14' 01"	52,05		
346			377507,09	1261507,93
	197° 32' 56"	57,87		
347			377451,91	1261490,48
	239° 33' 10"	20,54		
348			377441,5	1261472,77
	213° 32' 34"	22,68		
349			377422,6	1261460,24
	184° 21' 46"	28,13		
350			377394,55	1261458,1
	39° 31' 40"	17,42		
351			377407,99	1261469,19
	6° 17' 56"	19,96		
352			377427,83	1261471,38
	39° 30' 24"	13,74		
353			377438,43	1261480,12
	92° 42' 12"	8,27		
354			377438,04	1261488,38
	182° 53' 14"	40,5		
355			377397,59	1261486,34
	191° 02' 23"	22,04		
356			377375,96	1261482,12
	181° 14' 52"	34,9		
357			377341,07	1261481,36
	165° 28' 28"	20,73		
358			377321	1261486,56
	147° 30' 10"	16,92		
359			377306,73	1261495,65
	146° 25' 49"	10,56		

Название (номер межевого знака)	Дирекционные углы (град. мин. сек.)	Длина линии(м)	X координата	Y координата
360			377297,93	1261501,49
	198° 22' 08"	10,98		
361			377287,51	1261498,03
	159° 23' 06"	10,22		
362			377277,94	1261501,63
	205° 56' 28"	33,67		
363			377247,66	1261486,9
	218° 20' 40"	47,1		
364			377210,72	1261457,68
	223° 25' 08"	94,57		
365			377142,03	1261392,68
	205° 40' 13"	89,36		
366			377061,49	1261353,97
	205° 19' 24"	39,21		
367			377026,05	1261337,2
	180° 04' 28"	30,78		
368			376995,27	1261337,16
	208° 32' 53"	35,15		
369			376964,39	1261320,36
	225° 34' 29"	28,9		
370			376944,16	1261299,72
	192° 48' 50"	23,99		
371			376920,77	1261294,4
	149° 48' 21"	13,92		
372			376908,74	1261301,4
	181° 47' 36"	154,02		
373			376754,8	1261296,58
	170° 52' 58"	85,96		
374			376669,93	1261310,2
	183° 24' 07"	85,44		
375			376584,64	1261305,13
	196° 10' 54"	69,25		
376			376518,13	1261285,83
	203° 07' 28"	56,86		
377			376465,84	1261263,5
	191° 02' 52"	129,84		
378			376338,41	1261238,62
	182° 04' 12"	98,55		

Название (номер) межевого знака	Дирекционные углы (град. мин. сек.)	Длина линии(м)	X координата	Y координата
379			376239,92	1261235,06
	176° 47' 29"	72,71		
380			376167,32	1261239,13
	164° 54' 09"	33,13		
381			376135,33	1261247,76
	151° 19' 27"	37,03		
382			376102,84	1261265,53
	131° 06' 27"	31,67		
383			376082,02	1261289,39
	112° 31' 09"	45,07		
384			376064,76	1261331,02
	96° 07' 56"	61,78		
385			376058,16	1261392,45
	109° 41' 46"	43,68		
386			376043,44	1261433,57
	159° 02' 23"	25,55		
387			376019,58	1261442,71
	187° 07' 43"	40,94		
388			375978,96	1261437,63
	197° 01' 47"	58,93		
389			375922,61	1261420,37
	173° 06' 27"	29,66		
390			375893,16	1261423,93
	146° 53' 43"	41,82		
391			375858,13	1261446,77
	188° 38' 41"	23,62		
392			375834,78	1261443,22
	207° 51' 12"	30,44		
393			375807,87	1261429
	189° 51' 44"	35,56		
394			375772,84	1261422,91
	144° 47' 13"	42,26		
395			375738,31	1261447,28
	158° 26' 13"	44,21		
396			375697,19	1261463,53
	180° 46' 59"	74,64		
397			375622,56	1261462,51
	164° 44' 04"	28,94		

Название (номер) межевого знака	Дирекционные углы (град. мин. сек.)	Длина линии(м)	X координата	Y координата
398			375594,64	1261470,13
	179° 22' 25"	92,41		
399			375502,24	1261471,14
	201° 32' 14"	41,49		
400			375463,65	1261455,91
	183° 43' 56"	70,21		
401			375393,59	1261451,34
	200° 53' 03"	41,29		
402			375355,01	1261436,62
	204° 53' 10"	38,62		
403			375319,98	1261420,37
	174° 32' 40"	101,5		
404			375218,94	1261430,02
	227° 19' 01"	13,47		
405			375209,81	1261420,12
	272° 13' 13"	63,24		
406			375212,26	1261356,93
	269° 24' 05"	213,42		
407			375210,03	1261143,52
	268° 31' 44"	24,54		
408			375209,4	1261118,99
	269° 53' 18"	702,55		
409			375208,03	1260416,44
	270° 26' 27"	592,66		
410			375212,59	1259823,8
	267° 59' 19"	16,81		
411			375212	1259807
	270° 14' 12"	484		
412			375214	1259323
	188° 34' 10"	572,86		
413			374647,54	1259237,64
	190° 01' 59"	221,45		
414			374429,48	1259199,06
	189° 39' 52"	606,15		
415			373831,93	1259097,3
	189° 07' 57"	118,83		
416			373714,61	1259078,44
	188° 34' 18"	321,71		

Название (номер) межевого знака	Дирекционные углы (град. мин. сек.)	Длина линии(м)	X координата	Y координата
417			373396,49	1259030,49
	188° 50' 39"	215,61		
418			373183,44	1258997,34
	198° 09' 59"	118,1		
419			373071,23	1258960,52
	188° 22' 40"	298,56		
420			372775,86	1258917,02
	188° 05' 31"	525,7		
421			372255,39	1258843,02
	270° 21' 09"	476,22		
422			372258,32	1258366,81
	270° 18' 23"	450,82		
423			372260,73	1257916
	270° 33' 41"	535,92		
424			372265,98	1257380,11
	271° 21' 58"	346,48		
425			372274,24	1257033,73
	267° 17' 38"	6,78		
426			372273,92	1257026,96
	271° 15' 03"	238,65		
427			372279,13	1256788,37
	270° 30' 28"	224,51		
428			372281,12	1256563,87
	271° 55' 03"	116,26		
429			372285,01	1256447,68
	271° 29' 30"	181,7		
430			372289,74	1256266,04
	320° 18' 02"	98,82		
431			372365,77	1256202,92
	288° 03' 19"	95,47		
432			372395,36	1256112,15
	249° 19' 26"	113,46		
433			372355,3	1256006
	250° 58' 59"	122,97		
434			372315,23	1255889,74
	266° 21' 36"	235,8		
435			372300,26	1255654,42
	266° 19' 40"	228,11		

Название (номер межевого знака)	Дирекционные углы (град. мин. сек.)	Длина линии(м)	X координата	Y координата
436			372285,65	1255426,78
	266° 20' 06"	269,38		
437			372268,43	1255157,95
	266° 19' 03"	281,8		
438			372250,33	1254876,73
	266° 41' 53"	1,04		
439			372250,27	1254875,69
	265° 57' 47"	286,78		
440			372230,08	1254589,62
	265° 47' 04"	310,57		
441			372207,25	1254279,89
	264° 41' 38"	142,52		
442			372194,07	1254137,98
	170° 51' 28"	14,41		
443			372179,84	1254140,27
	174° 25' 26"	491,83		
444			371690,34	1254188,06
	175° 17' 23"	503,66		
445			371188,38	1254229,42
	177° 35' 09"	157,4		
446			371031,12	1254236,05
	174° 36' 58"	159,87		
447			370871,96	1254251,05
	172° 30' 47"	147,28		
448			370725,94	1254270,24
	172° 12' 31"	85,2		
449			370641,53	1254281,79
	173° 59' 27"	340,92		
450			370302,48	1254317,48
	175° 22' 39"	255,99		
451			370047,32	1254338,11
	174° 51' 36"	423,38		
452			369625,64	1254376,04
	174° 13' 14"	212,32		
453			369414,4	1254397,42
	170° 20' 49"	63,69		
454			369351,61	1254408,1
	198° 37' 22"	37,64		

Название (номер) межевого знака	Дирекционные углы (град. мин. сек.)	Длина линии(м)	X координата	Y координата
455			369315,94	1254396,08
	175° 06' 07"	210,7		
456			369106,01	1254414,07
	105° 00' 05"	15,84		
457			369101,91	1254429,37
	92° 33' 55"	10,5		
458			369101,44	1254439,86
	113° 18' 15"	30,66		
459			369089,31	1254468,02
	107° 49' 36"	72,97		
460			369066,97	1254537,49
	29° 10' 43"	8,53		
461			369074,42	1254541,65
	15° 35' 30"	10,01		
462			369084,06	1254544,34
	105° 34' 17"	256,86		
463			369015,11	1254791,77
	104° 44' 57"	289,49		
464			368941,41	1255071,72
	105° 36' 26"	62,82		
465			368924,51	1255132,22
	111° 43' 34"	79,21		
466			368895,19	1255205,8
	110° 57' 43"	227,79		
467			368813,7	1255418,51
	109° 18' 26"	519,55		
468			368641,92	1255908,84
	108° 09' 44"	214,56		
469			368575,04	1256112,71
	103° 16' 14"	296,89		
470			368506,89	1256401,67
	96° 30' 46"	219,36		
471			368482,01	1256619,61
	114° 59' 10"	28,08		
472			368470,15	1256645,06
	114° 49' 12"	110,44		
473			368423,79	1256745,3
	84° 37' 48"	449,11		

Название (номер) межевого знака	Дирекционные углы (град. мин. сек.)	Длина линии(м)	X координата	Y координата
474			368465,82	1257192,44
	184° 12' 55"	293,32		
475			368173,29	1257170,88
	204° 00' 26"	28,66		
476			368147,11	1257159,22
	203° 21' 52"	240,86		
477			367926	1257063,7
	203° 10' 48"	166,25		
478			367773,17	1256998,26
	202° 28' 36"	178,34		
479			367608,38	1256930,08
	197° 23' 14"	236,22		
480			367382,95	1256859,49
	98° 40' 07"	216,03		
481			367350,39	1257073,05
	96° 50' 33"	217,06		
482			367324,53	1257288,56
	97° 13' 29"	62,02		
483			367316,73	1257350,09
	96° 59' 18"	627,46		
484			367240,39	1257972,89
	97° 00' 51"	191,54		
485			367217	1258163
	197° 24' 33"	992,83		
486			366269,65	1257865,95
	197° 23' 04"	1152,99		
487			365169,33	1257521,46
	144° 36' 13"	511,96		
488			364752	1257818
	143° 48' 20"	501,69		
489			364347,13	1258114,26
	143° 33' 30"	493,16		
490			363950,4	1258407,2
	143° 12' 27"	512,61		
491			363539,9	1258714,21
	276° 17' 34"	291,77		
492			363571,88	1258424,2
	277° 09' 39"	996,41		

Название (номер) межевого знака	Дирекционные углы (град. мин. сек.)	Длина линии(м)	X координата	Y координата
493			363696,09	1257435,56
	218° 55' 49"	24,48		
494			363677,05	1257420,18
	270° 19' 08"	219,25		
495			363678,27	1257200,93
	266° 34' 57"	448,39		
496			363651,54	1256753,34
	267° 35' 00"	437,06		
497			363633,11	1256316,67
	268° 24' 23"	411,74		
498			363621,66	1255905,09
	270° 05' 52"	134,69		
499			363621,89	1255770,4
	269° 59' 29"	336,31		
500			363621,84	1255434,09
	270° 51' 19"	434,75		
501			363628,33	1254999,39
	269° 06' 34"	372,48		
502			363622,54	1254626,96
	268° 02' 56"	123,06		
503			363618,35	1254503,97
	273° 49' 25"	160,61		
504			363629,06	1254343,72
	272° 47' 04"	56,82		
505			363631,82	1254286,97
	359° 11' 46"	399,9		
506			364031,68	1254281,36
	358° 19' 58"	31,96		
507			364063,63	1254280,43
	357° 18' 38"	394,89		
508			364458,09	1254261,9
	226° 16' 33"	6,35		
509			364453,7	1254257,31
	207° 34' 39"	20,5		
510			364435,53	1254247,82
	240° 39' 42"	430,52		
511			364224,59	1253872,52
	242° 22' 18"	508,98		

Название (номер) межевого знака	Дирекционные углы (град. мин. сек.)	Длина линии(м)	X координата	Y координата
512			363988,56	1253421,58
	242° 04' 30"	486,87		
513			363760,55	1252991,4
	242° 08' 32"	518,73		
514			363518,16	1252532,79
	241° 56' 06"	477,52		
515			363293,5	1252111,42
	242° 26' 19"	654,98		
516			362990,44	1251530,77
	153° 15' 18"	237,77		
517			362778,11	1251637,77
	238° 28' 06"	500,97		
518			362516,12	1251210,77
	240° 32' 51"	606,63		
519			362217,84	1250682,54
	267° 50' 33"	511,07		
520			362198,6	1250171,83
	270° 15' 54"	503,72		
521			362200,93	1249668,12
	270° 51' 22"	340,69		
522			362206,02	1249327,47
	274° 17' 03"	502,8		
523			362243,58	1248826,07
	277° 06' 34"	367,07		
524			362289,01	1248461,82
	280° 46' 45"	88,92		
525			362305,64	1248374,47
	268° 54' 49"	239,43		
526			362301,1	1248135,08
	174° 58' 26"	40,41		
527			362260,85	1248138,62
	159° 55' 23"	19,31		
528			362242,71	1248145,25
	154° 14' 35"	32,98		
529			362213,01	1248159,58
	174° 24' 36"	123,3		
530			362090,3	1248171,59
	190° 34' 09"	22,3		

Название (номер) межевого знака	Дирекционные углы (град. мин. сек.)	Длина линии(м)	X координата	Y координата
531			362068,38	1248167,5
	216° 31' 44"	14,45		
532			362056,77	1248158,9
	237° 01' 23"	51,26		
533			362028,87	1248115,9
	240° 50' 19"	38,01		
534			362010,35	1248082,71
	270° 00' 00"	28,83		
535			362010,35	1248053,88
	297° 33' 23"	67,98		
536			362041,8	1247993,61
	296° 17' 49"	99,39		
537			362085,83	1247904,51
	286° 22' 56"	49,53		
538			362099,8	1247856,99
	263° 39' 40"	47,46		
539			362094,56	1247809,82
	251° 33' 54"	54,14		
540			362077,44	1247758,46
	221° 29' 11"	44,31		
541			362044,25	1247729,11
	212° 31' 45"	181,93		
542			361890,86	1247631,28
	221° 32' 54"	57,43		
543			361847,88	1247593,19
	245° 46' 43"	32,37		
544			361834,6	1247563,67
	261° 48' 57"	47,84		
545			361827,79	1247516,32
	21° 19' 34"	62,45		
546			361885,96	1247539,03
	1° 56' 40"	20,63		
547			361906,58	1247539,73
	328° 51' 57"	19,59		
548			361923,35	1247529,6
	313° 05' 14"	14,83		
549			361933,48	1247518,77
	1° 14' 02"	32,51		

Название (номер) межевого знака	Дирекционные углы (град. мин. сек.)	Длина линии(м)	X координата	Y координата
550			361965,98	1247519,47
	331° 09' 13"	27,53		
551			361990,09	1247506,19
	317° 10' 56"	168,63		
552			362113,78	1247391,58
	333° 38' 26"	44,84		
553			362153,96	1247371,67
	353° 26' 05"	48,89		
554			362202,53	1247366,08
	266° 20' 50"	425,04		
555			362175,45	1246941,9
	266° 00' 53"	702,86		
556			362126,6	1246240,74
	359° 04' 52"	507,51		
557			362634,04	1246232,6
	356° 47' 10"	423,81		
558			363057,18	1246208,84
	359° 09' 46"	446,9		
559			363504,03	1246202,31
	262° 34' 03"	321,12		
560			363462,49	1245883,89
	272° 49' 20"	862,16		
561			363504,94	1245022,78
	272° 42' 52"	1001,34		
562			363552,36	1244022,56
	342° 01' 19"	183,96		
563			363727,34	1243965,78
	340° 34' 46"	160,3		
564			363878,52	1243912,48
	340° 34' 51"	202,15		
565			364069,17	1243845,27
	338° 40' 31"	148,41		
566			364207,42	1243791,3
	339° 56' 36"	552,06		
567			364726	1243601,97
	341° 51' 03"	581,75		
568			365278,81	1243420,76
	341° 18' 05"	534,48		

Название (номер) межевого знака	Дирекционные углы (град. мин. сек.)	Длина линии(м)	X координата	Y координата
569			365785,08	1243249,41
	343° 13' 26"	471,05		
570			366236,08	1243113,45
	85° 59' 17"	600,45		
571			366278,09	1243712,43
	86° 08' 11"	501,78		
572			366311,9	1244213,07
	86° 14' 57"	497,56		
573			366344,45	1244709,56
	85° 14' 52"	181,18		
574			366359,46	1244890,12
	85° 39' 56"	414		
575			366390,75	1245302,94
	84° 28' 11"	142,05		
576			366404,44	1245444,33
	82° 01' 07"	189,12		
577			366430,7	1245631,62
	83° 19' 57"	361,56		
578			366472,68	1245990,73
	83° 02' 37"	249,27		
579			366502,87	1246238,16
	53° 31' 35"	111,93		
580			366569,41	1246328,17
	63° 41' 19"	83,81		
581			366606,56	1246403,3
	67° 05' 37"	159,65		
582			366668,7	1246550,36
	83° 54' 52"	102,35		
583			366679,55	1246652,13
	90° 53' 16"	177,49		
584			366676,8	1246829,6
	86° 05' 06"	80,41		
585			366682,29	1246909,82
	81° 14' 53"	98,52		
586			366697,28	1247007,19
	71° 10' 07"	73,15		
587			366720,89	1247076,42
	41° 26' 36"	49,81		

Название (номер) межевого знака	Дирекционные углы (град. мин. сек.)	Длина линии(м)	X координата	Y координата
588			366758,23	1247109,39
	15° 58' 45"	137,49		
589			366890,41	1247147,24
	11° 52' 47"	228,8		
590			367114,31	1247194,34
	41° 49' 07"	185,39		
591			367252,47	1247317,95
	42° 03' 35"	248,54		
592			367437	1247484,45
	43° 40' 02"	592,18		
593			367865,36	1247893,33
	43° 53' 02"	164,83		
594			367984,16	1248007,59
	44° 04' 09"	502,35		
595			368345,1	1248356,99
	44° 04' 24"	339,33		
596			368588,89	1248593,02
	48° 19' 18"	177,56		
597			368706,96	1248725,64
	43° 22' 09"	817,94		
598			369301,56	1249287,32
	34° 07' 19"	4,05		
599			369304,91	1249289,59
	44° 23' 21"	132,67		
600			369399,72	1249382,4
	42° 58' 23"	173,72		
601			369526,83	1249500,82
	44° 28' 58"	355,59		
602			369780,53	1249749,98
	43° 31' 53"	703,3		
603			370290,42	1250234,38
	43° 47' 48"	437,02		
604			370605,86	1250536,84
	44° 28' 43"	867,03		
605			371224,5	1251144,32
	41° 00' 27"	358,19		
606			371494,8	1251379,35
	48° 00' 45"	116,39		

Название (номер) межевого знака	Дирекционные углы (град. мин. сек.)	Длина линии(м)	X координата	Y координата
607			371572,66	1251465,86
	9° 10' 32"	569,61		
608			372134,98	1251556,69
	281° 27' 47"	366,61		
609			372207,84	1251197,39
	281° 46' 11"	446,62		
610			372298,94	1250760,16
	282° 16' 18"	141,94		
611			372329,11	1250621,46
	284° 54' 19"	167,6		
612			372372,22	1250459,5
	268° 09' 17"	37,89		
613			372371	1250421,63
	281° 33' 37"	742,62		
614			372519,82	1249694,07
	281° 59' 26"	757,34		
615			372677,16	1248953,25
	281° 39' 17"	410,72		
616			372760,13	1248551
	282° 46' 12"	498,33		
617			372870,28	1248065
	284° 31' 22"	118,28		
618			372899,94	1247950,5
	277° 44' 46"	355,31		
619			372947,83	1247598,43
	281° 24' 53"	155,63		
620			372978,63	1247445,88
	281° 36' 08"	272,82		
621			373033,5	1247178,63
	281° 58' 39"	301,31		
622			373096,03	1246883,88
	282° 14' 04"	327,83		
623			373165,5	1246563,5
	279° 45' 38"	320		
624			373219,75	1246248,13
	278° 39' 04"	139,21		
625			373240,69	1246110,5
	279° 58' 08"	283,4		

Название (номер межевого знака)	Дирекционные углы (град. мин. сек.)	Длина линии(м)	X координата	Y координата
626			373289,75	1245831,38
	280° 16' 58"	658,96		
627			373407,38	1245183
	281° 56' 47"	719,2		
628			373556,25	1244479,38
	281° 25' 30"	187,6		
629			373593,41	1244295,5
	282° 23' 09"	401,09		
630			373679,44	1243903,75
	324° 16' 27"	29,75		
631			373703,59	1243886,38
	353° 27' 30"	319,33		
632			374020,84	1243850
	349° 24' 17"	610		
633			374620,44	1243737,84
	2° 57' 57"	118,09		
634			374738,37	1243743,95
	10° 56' 29"	94,83		
635			374831,48	1243761,95
	5° 34' 34"	118,66		
636			374949,58	1243773,48
	355° 18' 54"	64,15		
637			375013,52	1243768,24
	359° 21' 57"	63,25		
638			375076,77	1243767,54
	343° 42' 07"	23,66		
639			375099,48	1243760,9
	319° 55' 40"	20,09		
640			375114,85	1243747,97
	301° 06' 19"	51,41		
641			375141,41	1243703,95
	292° 17' 31"	67,22		
642			375166,91	1243641,75
	274° 21' 34"	39,07		
643			375169,88	1243602,79
	289° 25' 13"	25,74		
644			375178,44	1243578,51
	308° 20' 20"	27,62		

Название (номер межевого знака)	Дирекционные углы (град. мин. сек.)	Длина линии(м)	X координата	Y координата
645			375195,57	1243556,85
	287° 21' 50"	118,25		
646			375230,86	1243443,99
	300° 31' 02"	185,76		
647			375325,19	1243283,96
	328° 10' 13"	110,64		
648			375419,19	1243225,61
	310° 01' 52"	65,72		
649			375461,46	1243175,29
	304° 01' 29"	33,72		
650			375480,33	1243147,34
	314° 34' 06"	98,58		
651			375549,51	1243077,11
	305° 03' 09"	90,05		
652			375601,23	1243003,39
	318° 30' 59"	185,16		
653			375739,94	1242880,74
	327° 51' 11"	118,85		
654			375840,57	1242817,5
	316° 34' 58"	49,15		
655			375876,27	1242783,72
	312° 15' 05"	29,34		
656			375896	1242762
	302° 22' 50"	48,55		
657			375922	1242721
	292° 37' 12"	26		
658			375932	1242697
	320° 11' 40"	15,62		
659			375944	1242687
	313° 07' 58"	21,27		
660			375958,54	1242671,48
	350° 31' 11"	26,11		
661			375984,29	1242667,18
	26° 49' 36"	101,84		
662			376075,17	1242713,14
	30° 36' 28"	137,46		
663			376193,48	1242783,13
	26° 10' 34"	156,19		

Название (номер межевого знака)	Дирекционные углы (град. мин. сек.)	Длина линии(м)	X координата	Y координата
664			376333,65	1242852,03
	20° 31' 16"	254,8		
665			376572,28	1242941,35
	340° 28' 31"	22,11		
666			376593,12	1242933,96
	321° 30' 59"	26,92		
667			376614,19	1242917,21
	11° 43' 00"	35,36		
668			376648,81	1242924,39
	8° 58' 29"	29,55		
669			376678	1242929
	345° 34' 45"	36,14		
670			376713	1242920
	330° 31' 27"	52,84		
671			376759	1242894
	323° 00' 17"	91,4		
672			376832	1242839
	341° 33' 54"	37,95		
673			376868	1242827
	358° 09' 09"	62,03		
674			376930	1242825
	22° 37' 12"	39		
675			376966	1242840
	48° 07' 20"	38,95		
676			376992	1242869
	69° 26' 38"	25,63		
677			377001	1242893
	26° 33' 54"	20,12		
678			377019	1242902
	347° 09' 18"	41,07		
679			377059,04	1242892,87
	332° 11' 40"	73,96		
680			377124,46	1242858,37
	341° 20' 28"	90,64		
681			377210,34	1242829,37
	55° 48' 55"	12,21		
682			377217,2	1242839,47
	12° 39' 11"	18,99		

Название (номер межевого знака)	Дирекционные углы (град. мин. сек.)	Длина линии(м)	X координата	Y координата
683			377235,73	1242843,63
	45° 36' 23"	20,71		
684			377250,22	1242858,43
	60° 17' 15"	19,71		
685			377259,99	1242875,55
	12° 09' 23"	23,36		
686			377282,83	1242880,47
	17° 01' 36"	64,85		
687			377344,84	1242899,46
	3° 02' 14"	76,82		
688			377421,55	1242903,53
	23° 53' 21"	17,43		
689			377437,49	1242910,59
	33° 41' 56"	17,75		
690			377452,26	1242920,44
	19° 08' 42"	22,2		
691			377473,23	1242927,72
	14° 50' 16"	14,57		
692			377487,31	1242931,45
	25° 45' 53"	39,39		
693			377522,78	1242948,57
	24° 22' 58"	38,05		
694			377557,44	1242964,28
	12° 37' 37"	35,5		
695			377592,08	1242972,04
	6° 00' 01"	13,78		
696			377605,78	1242973,48
	358° 43' 22"	14,8		
697			377620,58	1242973,15
	17° 17' 59"	19,47		
698			377639,17	1242978,94
	68° 20' 00"	12,62		
699			377643,83	1242990,67
	76° 20' 05"	10,12		
700			377646,22	1243000,5
	76° 59' 44"	17,51		
701			377650,16	1243017,56
	81° 50' 49"	7,05		

Название (номер межевого знака)	Дирекционные углы (град. мин. сек.)	Длина линии(м)	X координата	Y координата
702			377651,16	1243024,54
	66° 20' 43"	29,86		
703			377663,14	1243051,89
	42° 57' 48"	58,3		
704			377705,8	1243091,62
	52° 54' 15"	43,09		
705			377731,79	1243125,99
	79° 59' 06"	37,32		
706			377738,28	1243162,74
	95° 06' 08"	65,33		
707			377732,47	1243227,81
	102° 45' 17"	133,48		
708			377703	1243358
	95° 59' 58"	25,07		
709			377700,38	1243382,93
	80° 05' 46"	36,05		
710			377706,58	1243418,44
	68° 03' 04"	53,35		
711			377726,52	1243467,92
	42° 27' 20"	25,64		
712			377745,44	1243485,23
	28° 23' 51"	30,49		
713			377772,26	1243499,73
	0° 06' 38"	25,92		
714			377798,18	1243499,78
	353° 53' 45"	30,56		
715			377828,57	1243496,53
	15° 40' 54"	36,41		
716			377863,62	1243506,37
	53° 56' 51"	21,73		
717			377876,41	1243523,94
	66° 54' 15"	30		
718			377888,18	1243551,54
	90° 23' 28"	24,91		
719			377888,01	1243576,45
	120° 10' 26"	49,52		
720			377863,12	1243619,26
	100° 37' 04"	19,81		

Название (номер) межевого знака	Дирекционные углы (град. мин. сек.)	Длина линии(м)	X координата	Y координата
721			377859,47	1243638,73
	116° 08' 02"	42,2		
722			377840,88	1243676,62
	134° 51' 31"	51,62		
723			377804,47	1243713,21
	89° 57' 40"	14,78		
724			377804,48	1243727,99
	26° 51' 07"	45,56		
725			377845,13	1243748,57
	47° 42' 31"	21,7		
726			377859,73	1243764,62
	58° 28' 46"	18,53		
727			377869,42	1243780,42
	44° 07' 31"	33,81		
728			377893,69	1243803,96
	30° 44' 10"	27,18		
729			377917,05	1243817,85
	14° 28' 48"	38,83		
730			377954,65	1243827,56
	58° 17' 25"	30,82		
731			377970,85	1243853,78
	39° 53' 30"	78,38		
732			378030,99	1243904,05
	77° 12' 22"	36,58		
733			378039,09	1243939,72
	33° 12' 28"	24,05		
734			378059,21	1243952,89
	51° 51' 09"	30,05		
735			378077,77	1243976,52
	78° 14' 16"	22,86		
736			378082,43	1243998,9
	90° 07' 39"	26,99		
737			378082,37	1244025,89
	59° 46' 10"	22,25		
738			378093,57	1244045,11
	63° 08' 15"	35,32		
739			378109,53	1244076,62
	83° 01' 38"	26,61		

Название (номер) межевого знака	Дирекционные углы (град. мин. сек.)	Длина линии(м)	X координата	Y координата
740			378112,76	1244103,03
	44° 00' 08"	15,83		
741			378124,15	1244114,03
	12° 34' 10"	27,48		
742			378150,97	1244120,01
	71° 59' 41"	51,02		
743			378166,74	1244168,53
	81° 33' 53"	35,86		
744			378172	1244204
	78° 28' 50"	43,97		
745			378180,78	1244247,08
	95° 51' 40"	23,5		
746			378178,38	1244270,46
	93° 16' 16"	65,72		
747			378174,63	1244336,07
	59° 04' 22"	43,16		
748			378196,81	1244373,09
	65° 48' 58"	24,97		
749			378207,04	1244395,87
	85° 18' 59"	40,41		
750			378210,34	1244436,15
	42° 44' 00"	17,52		
751			378223,21	1244448,04
	26° 18' 32"	32,02		
752			378251,91	1244462,23
	39° 37' 42"	24,85		
753			378271,05	1244478,08
	75° 33' 22"	33,08		
754			378279,3	1244510,11
	59° 30' 12"	21,46		
755			378290,19	1244528,6
	28° 30' 06"	57,97		
756			378341,13	1244556,26
	91° 52' 08"	76,96		
757			378338,62	1244633,18
	23° 59' 37"	108,06		
758			378437,34	1244677,12
	28° 43' 14"	141,38		

Название (номер) межевого знака	Дирекционные углы (град. мин. сек.)	Длина линии(м)	X координата	Y координата
759			378561,33	1244745,06
	33° 09' 44"	115,02		
760			378657,62	1244807,98
	37° 08' 24"	22,91		
761			378675,88	1244821,81
	0° 00' 00"	41,53		
762			378717,41	1244821,81
	356° 15' 17"	115,43		
763			378832,59	1244814,27
	5° 55' 17"	67,08		
764			378899,31	1244821,19
	19° 30' 12"	137,54		
765			379028,96	1244867,11
	22° 33' 20"	104,96		
766			379125,89	1244907,37
	35° 24' 05"	64,08		
767			379178,12	1244944,49
	97° 59' 50"	1747,5		
768			378935	1246675
	6° 08' 28"	317,82		
769			379251	1246709
	100° 11' 53"	384,07		
770			379183	1247087
	99° 13' 55"	654,48		
771			379078	1247733
	353° 33' 10"	1122,1		
772			380193	1247607
	351° 57' 03"	99,98		
773			380292	1247593
	349° 27' 39"	87,48		
774			380378	1247577
	354° 56' 24"	192,75		
775			380570	1247560
	2° 38' 51"	173,18		
776			380743	1247568
	5° 00' 05"	42,44		
777			380785,28	1247571,7
	5° 51' 12"	109,14		

Название (номер) межевого знака	Дирекционные углы (град. мин. сек.)	Длина линии(м)	X координата	Y координата
778			380893,85	1247582,83
	6° 24' 59"	68,81		
779			380962,23	1247590,52
	20° 10' 34"	142,47		
780			381095,96	1247639,66
	19° 13' 23"	352,93		
781			381429,21	1247755,86
	19° 17' 06"	132,17		
782			381553,96	1247799,51
	19° 37' 15"	195,89		
783			381738,48	1247865,29
	2° 22' 13"	154,02		
784			381892,37	1247871,66
	3° 26' 52"	203,53		
785			382095,53	1247883,9
	3° 57' 39"	76,29		
786			382171,64	1247889,17
	3° 38' 10"	533,43		
787			382704	1247923
	4° 02' 33"	474,93		
1			383177,75	1247956,48



**Описание границ  
муниципального образования - Сампурский сельсовет Сампурского  
района Тамбовской области**

**I. Участок границы с муниципальным образованием — Сатинский сельсовет Сампурского района Тамбовской области (от А до Б)**

Граница с муниципальным образованием — Сатинский сельсовет Сампурского района проходит:

- от т.1(А) до т.4 по западной стороне лесополосы;
- от т.4 до т.8 по пастбищному участку;
- от т.8 до т.12 по юго-западной стороне лесополосы;
- от т.12 до т.14 по юго-западной стороне полевой дороги;
- от т.14 до т.15 пересекая ручей;
- от т.15 до т.21 по юго-западной стороне полевой дороги;
- от т.21 до т.22 пересекая автодорогу «Каспий» -Сампур-Сатинка;
- от т.22 до т.23 по меже;
- от т.23 до т.25 по южной стороне лесополосы;
- от т.25 до т.27 по северной стороне полевой дороги;
- от т.27 до т.30 по северной стороне лесополосы;
- от т.30 до т.36 по южной стороне полевой дороги;
- от т.36 до т.47 по северо-восточной стороне лесополосы;
- от т.47 до т.49 по меже;
- от т.49 до т.50 пересекая автодорогу;
- от т.50 до т.52 по юго-западной стороне лесополосы;
- от т.52 до т.56 по меже;
- от т.56 до т.57 пересекая балку;
- от т.57 до т.58 пересекая р. Осиновка;
- от т.58 до т.62 по северо-восточной стороне лесополосы;
- от т.62 до т.63 по меже;
- от т.63 до т.68(Б) по юго-восточной стороне лесополосы.

**II. Участок границы с муниципальным образованием — Серединовский сельсовет Сампурского района Тамбовской области (от Б до В)**

Граница с муниципальным образованием — Серединовский сельсовет Сампурского района проходит:

- от т.68(Б) до т.69 по юго-западной стороне полевой дороги;
- от т.69 до т.74 по меже;
- от т.74 до т.75 пересекая автодорогу «Тамбов-Пенза» - Рассказово - Уварово - Мучкапский - Чакино - Сампур;
- от т.75 до т.101 по юго-восточной стороне полосы отвода автодороги «Тамбов-Пенза» - Рассказово - Уварово - Мучкапский - Чакино — Сампур;
- от т.101 до т.105 по юго-западной стороне полосы отвода автодороги «Тамбов-Пенза» - Рассказово - Уварово - Мучкапский - Чакино — Сампур;

- от т.105 до т.108(В) по северо-западной стороне лесополосы.

### **III. Участок границы с муниципальным образованием — Ивановский сельсовет Сампурского района Тамбовской области (от В до Г)**

Граница с муниципальным образованием — Ивановский сельсовет Сампурского района проходит:

- от т.108(В) до т.111 по меже;
- от т.111 до т.113 по границе приусадебных земель н.п. Понзари;
- от т.113 до т.117 по пастбищному участку;
- от т.117 до т.121 по границе приусадебных земель н.п. Понзари;
- от т.121 до т.132 по границе пастбищного участка;
- от т.132 до т.177 по середине р. Цна;
- от т.177 до т.188 от середины р. Цна по юго-западной стороне полосы отвода автодороги «Тамбов-Пенза» - Рассказово - Уварово - Мучкапский - Чакино — Сампур;
- от т.188 до т.189 пересекая автодорогу;
- от т.189 до т.195 по южной стороне полосы отвода автодороги «Каспий» - Сампур-Сатинка;
- от т.195 до т.197 по меже;
- от т.197 до т.199 по южной стороне лесополосы;
- от т.199 до т.200 по западной стороне полевой дороги;
- от т.200 до т.203 по западной стороне лесополосы;
- от т.203 до т.204 по юго-восточной стороне лесополосы;
- от т.204 до т.206 по меже;
- от т.206 до т.209 по западной стороне полевой дороги;
- от т.209 до т.213 по южной стороне полосы отвода автодороги «Каспий» - Сампур-Сатинка;
- от т.213 до т.214 пересекая автодорогу «Каспий» -Сампур-Сатинка;
- от т.214 до т.218 по меже;
- от т.218 до т.223 по южной стороне лесополосы;
- от т.223 до т.224 по пастбищному участку;
- от т.224 до т.255 по краю пруда;
- от т.255 до т.266 по плотине;
- от т.266 до т.271 по ручью;
- от т.271 до т.298 по середине пруда;
- от т.298 до т.300 от середины пруда по пастбищному участку;
- от т.300 до т.320 по южной стороне лесополосы;
- от т.320 до т.324 по восточной стороне лесополосы;
- от т.324 до т.330 по южной стороне лесополосы;
- от т.330 до т.331 пересекая автодорогу М-6 «Каспий»;
- от т.331 до т.335 по юго-западной стороне автодороги М-6 «Каспий»;
- от т.335 до т.339 по меже;
- от т.339 до т.344(Г) по южной стороне лесополосы.

**IV. Участок границы с муниципальным образованием — Александровский сельсовет Знаменского района Тамбовской области (от Г до Д)**

Граница с муниципальным образованием — Александровский сельсовет Знаменского района проходит:

- от т.344(Г) до т.347 (Д) по восточной стороне лесополосы.

**V. Участок границы с муниципальным образованием — Знаменский поссовет Знаменского района Тамбовской области (от Д до Е)**

Граница с муниципальным образованием — Знаменский поссовет Знаменского района проходит:

- от т.347(Д) до т.357 по восточной стороне лесополосы;
- от т.357 до т.358 по юго-западной стороне автодороги М-6 «Каспий»;
- от т.358 до т.360(Е) пересекая автодорогу М-6 «Каспий».

**VI. Участок границы с муниципальным образованием — Никольский сельсовет Знаменского района Тамбовской области (от Е до А)**

Граница с муниципальным образованием — Никольский сельсовет Знаменского района проходит:

- от т. 360(Е) до т.364 по меже;
- от т.364 до т.365 пересекая автодорогу «Каспий» - Текино – «Тамбов-Котовск» - Старчики - Кариан - Строганово — Сампур;
- от т.365 до т.375 по северо-восточной стороне полосы отвода автодороги «Каспий» - Текино – «Тамбов-Котовск» - Старчики - Кариан - Строганово — Сампур;
- от т.375 до т.384 по северо-западной стороне лесополосы;
- от т.384 до т.390 по северо-западной стороне полевой дороги;
- от т.390 до т.391 по пастбищному участку;
- от т.391 до т.392 пересекая р. Цна;
- от т.392 до т.393 по пастбищному участку;
- от т.393 до т.398 по юго-восточной стороне полевой дороги;
- от т.398 до т.399 пересекая полосу отвода автодороги «Тамбов-Котовск»- Старчики – Кариан – Строганово — Сампур;
- от т.399 до т.412 по южной стороне полевой дороги;
- от т.412 до т.1(А) по южной стороне лесополосы.

**Каталог координат**  
**характерных точек границ муниципального образования -**  
**Сампурский сельсовет Сампурского района Тамбовской области**

Название (номер) межевого знака	Дирекционные углы (град. мин. сек.)	Длина линии(м)	X координата	Y координата
1			392992,14	1259132,43
	178° 55' 29"	379,91		
2			392612,3	1259139,56
	178° 08' 57"	386,09		
3			392226,41	1259152,03
	179° 50' 23"	800,49		
4			391425,92	1259154,27
	189° 18' 55"	113,3		
5			391314,11	1259135,93
	191° 09' 57"	63,21		
6			391252,1	1259123,69
	195° 01' 33"	19,94		
7			391232,84	1259118,52
	150° 03' 15"	76,06		
8			391166,93	1259156,49
	150° 03' 18"	374,86		
9			390842,11	1259343,61
	149° 36' 26"	417,41		
10			390482,06	1259554,79
	147° 20' 12"	407,87		
11			390138,69	1259774,92
	154° 28' 45"	328,55		
12			389842,2	1259916,47
	152° 08' 15"	101,72		
13			389752,27	1259964,01
	107° 14' 32"	132,62		
14			389712,96	1260090,67
	107° 56' 27"	126,48		
15			389674	1260211
	109° 26' 24"	72,11		
16			389650	1260279
	102° 36' 15"	3,3		
17			389649,28	1260282,22
	106° 51' 07"	28,39		

Название (номер межевого знака)	Дирекционные углы (град. мин. сек.)	Длина линии(м)	X координата	Y координата
18			389641,05	1260309,39
	106° 16' 28"	327,15		
19			389549,37	1260623,43
	106° 29' 13"	202,15		
20			389492	1260817,27
	108° 02' 58"	39,47		
21			389479,77	1260854,8
	105° 37' 40"	19,82		
22			389474,43	1260873,89
	84° 38' 23"	94,2		
23			389483,23	1260967,68
	88° 39' 16"	1209,08		
24			389511,62	1262176,43
	93° 07' 29"	8,07		
25			389511,18	1262184,49
	88° 31' 24"	135,43		
26			389514,67	1262319,88
	95° 38' 12"	22,4		
27			389512,47	1262342,17
	88° 22' 26"	433,45		
28			389524,77	1262775,45
	88° 27' 18"	532,57		
29			389539,13	1263307,83
	88° 41' 18"	457,84		
30			389549,61	1263765,55
	94° 01' 53"	459,74		
31			389517,29	1264224,15
	80° 31' 12"	21,25		
32			389520,79	1264245,11
	93° 28' 50"	388,56		
33			389497,2	1264632,95
	83° 52' 31"	769,51		
34			389579,3	1265398,07
	82° 27' 00"	219,49		
35			389608,14	1265615,66
	76° 23' 20"	24,52		
36			389613,91	1265639,49
	158° 36' 57"	29,32		

Название (номер) межевого знака	Дирекционные углы (град. мин. сек.)	Длина линии(м)	X координата	Y координата
37			389586,61	1265650,18
	153° 44' 50"	73,02		
38			389521,12	1265682,48
	158° 01' 36"	322,34		
39			389222,2	1265803,09
	154° 04' 30"	4		
40			389218,6	1265804,84
	158° 28' 47"	457,51		
41			388792,98	1265972,67
	158° 39' 59"	411,85		
42			388409,35	1266122,5
	206° 39' 03"	5,97		
43			388404,01	1266119,82
	158° 27' 53"	1165,22		
44			387320,13	1266547,54
	159° 14' 17"	458,58		
45			386891,33	1266710,1
	158° 32' 48"	312,95		
46			386600,06	1266824,56
	158° 26' 36"	511,76		
47			386124,1	1267012,59
	220° 23' 27"	263,98		
48			385923,04	1266841,53
	222° 06' 50"	266,97		
49			385725	1266662,5
	223° 55' 51"	165,24		
50			385606	1266547,86
	155° 54' 22"	284		
51			385346,74	1266663,8
	156° 54' 50"	109,15		
52			385246,33	1266706,6
	157° 20' 40"	265,84		
53			385001	1266809
	159° 53' 22"	299,88		
54			384719,4	1266912,11
	158° 06' 31"	162,13		
55			384568,96	1266972,56
	160° 59' 15"	262,27		

Название (номер) межевого знака	Дирекционные углы (град. мин. сек.)	Длина линии(м)	X координата	Y координата
56			384321	1267058
	160° 07' 15"	188,22		
57			384144	1267122
	158° 22' 19"	529,43		
58			383651,84	1267317,14
	159° 43' 56"	920,99		
59			382787,87	1267636,18
	160° 00' 32"	332,93		
60			382475	1267750
	159° 20' 28"	195,58		
61			382292	1267819
	157° 31' 14"	596,31		
62			381741	1268047
	157° 03' 31"	506,69		
63			381274,39	1268244,5
	57° 37' 56"	542,84		
64			381565	1268703
	57° 16' 41"	209,15		
65			381678,06	1268878,96
	56° 35' 33"	82,66		
66			381723,57	1268947,96
	57° 31' 00"	93,12		
67			381773,58	1269026,51
	57° 40' 35"	229,01		
68			381896,03	1269220,03
	163° 18' 36"	774,77		
69			381153,9	1269442,54
	240° 18' 37"	244,74		
70			381032,68	1269229,93
	240° 12' 10"	238,74		
71			380914,04	1269022,75
	241° 26' 03"	78,78		
72			380876,37	1268953,56
	241° 04' 35"	14,45		
73			380869,38	1268940,91
	239° 11' 52"	42,55		
74			380847,59	1268904,36
	214° 12' 07"	37,25		

Название (номер) межевого знака	Дирекционные углы (град. мин. сек.)	Длина линии(м)	X координата	Y координата
75			380816,78	1268883,42
	245° 32' 58"	56,36		
76			380793,45	1268832,11
	240° 28' 23"	53,83		
77			380766,92	1268785,27
	240° 19' 41"	984,08		
78			380279,77	1267930,23
	224° 50' 22"	10,1		
79			380272,61	1267923,11
	216° 03' 04"	14,14		
80			380261,18	1267914,79
	183° 20' 16"	7,04		
81			380254,15	1267914,38
	168° 23' 43"	12,58		
82			380241,83	1267916,91
	161° 37' 01"	6,98		
83			380235,21	1267919,11
	163° 13' 47"	6,97		
84			380228,54	1267921,12
	182° 01' 29"	5,94		
85			380222,6	1267920,91
	261° 56' 58"	22,42		
86			380219,46	1267898,71
	336° 58' 05"	8,13		
87			380226,94	1267895,53
	327° 36' 39"	6,96		
88			380232,82	1267891,8
	316° 09' 48"	5,57		
89			380236,84	1267887,94
	297° 03' 46"	7,21		
90			380240,12	1267881,52
	278° 45' 30"	7,22		
91			380241,22	1267874,38
	262° 03' 18"	8,32		
92			380240,07	1267866,14
	242° 23' 48"	65,16		
93			380209,88	1267808,4
	240° 01' 16"	365,45		

Название (номер) межевого знака	Дирекционные углы (град. мин. сек.)	Длина линии(м)	X координата	Y координата
94			380027,27	1267491,84
	240° 22' 51"	645,04		
95			379708,47	1266931,09
	242° 44' 51"	77,53		
96			379672,97	1266862,17
	246° 03' 25"	1567,12		
97			379036,99	1265429,9
	249° 51' 31"	68,07		
98			379013,55	1265365,99
	254° 19' 30"	145,27		
99			378974,3	1265226,12
	249° 45' 26"	96,33		
100			378940,97	1265135,74
	272° 05' 03"	12,65		
101			378941,43	1265123,1
	283° 28' 49"	22,99		
102			378946,79	1265100,74
	289° 31' 12"	88,35		
103			378976,31	1265017,47
	293° 03' 06"	135,15		
104			379029,23	1264893,11
	295° 24' 56"	889,21		
105			379410,86	1264089,96
	194° 55' 31"	54,24		
106			379358,45	1264075,99
	195° 27' 34"	537,45		
107			378840,45	1263932,73
	195° 42' 53"	564,63		
108			378296,92	1263779,8
	303° 18' 17"	138,56		
109			378373	1263664
	292° 17' 58"	316,2		
110			378492,98	1263371,45
	277° 37' 01"	109,77		
111			378507,53	1263262,65
	288° 44' 22"	203,44		
112			378572,89	1263069,99
	274° 56' 21"	117,43		

Название (номер) межевого знака	Дирекционные углы (град. мин. сек.)	Длина линии(м)	X координата	Y координата
113			378583	1262953
	258° 27' 12"	94,92		
114			378564	1262860
	241° 01' 56"	64,01		
115			378533	1262804
	263° 52' 23"	178,02		
116			378514	1262627
	254° 34' 40"	90,25		
117			378490	1262540
	17° 04' 03"	238,5		
118			378718	1262610
	13° 12' 29"	100,66		
119			378816	1262633
	10° 10' 32"	79,25		
120			378894	1262647
	8° 16' 37"	175,4		
121			379067,57	1262672,25
	8° 58' 16"	134,41		
122			379200,34	1262693,21
	287° 20' 18"	202,24		
123			379260,61	1262500,16
	10° 24' 28"	98,64		
124			379357,63	1262517,98
	2° 13' 06"	101,27		
125			379458,82	1262521,9
	319° 56' 02"	25,9		
126			379478,64	1262505,23
	314° 41' 48"	50,76		
127			379514,34	1262469,15
	337° 00' 54"	181,7		
128			379681,61	1262398,2
	286° 57' 52"	27,11		
129			379689,52	1262372,27
	292° 49' 53"	50,2		
130			379709	1262326
	316° 41' 05"	48,1		
131			379744	1262293
	334° 58' 59"	66,21		

Название (номер) межевого знака	Дирекционные углы (град. мин. сек.)	Длина линии(м)	X координата	Y координата
132			379804	1262265
	22° 28' 46"	31,38		
133			379833	1262277
	3° 10' 47"	18,03		
134			379851	1262278
	347° 11' 45"	22,56		
135			379873	1262273
	335° 46' 20"	21,93		
136			379893	1262264
	325° 50' 25"	33,84		
137			379921	1262245
	322° 45' 55"	31,4		
138			379946	1262226
	317° 38' 33"	46,01		
139			379980	1262195
	313° 40' 04"	30,41		
140			380001	1262173
	319° 58' 11"	32,65		
141			380026	1262152
	332° 44' 41"	37,12		
142			380059	1262135
	339° 46' 31"	80,99		
143			380135	1262107
	341° 28' 38"	74,19		
144			380205,35	1262083,43
	355° 23' 01"	86,6		
145			380291,67	1262076,46
	5° 55' 51"	53,62		
146			380345	1262082
	14° 02' 10"	20,62		
147			380365	1262087
	27° 38' 46"	47,41		
148			380407	1262109
	30° 27' 56"	39,45		
149			380441	1262129
	24° 26' 38"	48,33		
150			380485	1262149
	19° 51' 19"	76,55		

Название (номер) межевого знака	Дирекционные углы (град. мин. сек.)	Длина линии(м)	X координата	Y координата
151			380557	1262175
	26° 33' 54"	78,26		
152			380627	1262210
	35° 32' 16"	17,2		
153			380641	1262220
	67° 50' 01"	29,15		
154			380652	1262247
	62° 06' 10"	19,24		
155			380661	1262264
	20° 51' 16"	22,47		
156			380682	1262272
	90° 00' 00"	16		
157			380682	1262288
	147° 15' 53"	16,64		
158			380668	1262297
	151° 41' 57"	14,76		
159			380655	1262304
	114° 13' 40"	43,86		
160			380637	1262344
	126° 52' 12"	35		
161			380616	1262372
	135° 00' 00"	36,77		
162			380590	1262398
	105° 38' 32"	25,96		
163			380583	1262423
	80° 32' 16"	24,33		
164			380587	1262447
	56° 18' 36"	25,24		
165			380601	1262468
	24° 13' 40"	21,93		
166			380621	1262477
	2° 51' 45"	40,05		
167			380661	1262479
	22° 14' 56"	23,77		
168			380683	1262488
	25° 20' 46"	42,05		
169			380721	1262506
	17° 21' 14"	16,76		

Название (номер) межевого знака	Дирекционные углы (град. мин. сек.)	Длина линии(м)	X координата	Y координата
170			380737	1262511
	0° 00' 00"	22		
171			380759	1262511
	343° 18' 03"	31,32		
172			380789	1262502
	349° 12' 57"	21,38		
173			380810	1262498
	356° 56' 01"	56,08		
174			380866	1262495
	353° 39' 35"	27,17		
175			380893	1262492
	343° 53' 12"	46,84		
176			380938	1262479
	342° 21' 00"	92,35		
177			381026	1262451
	316° 20' 55"	57,69		
178			381067,74	1262411,18
	294° 16' 56"	112,61		
179			381114,05	1262308,53
	288° 54' 48"	165,85		
180			381167,81	1262151,63
	288° 05' 32"	53,91		
181			381184,55	1262100,39
	287° 47' 17"	180,1		
182			381239,57	1261928,9
	286° 59' 53"	111,99		
183			381272,31	1261821,8
	289° 54' 20"	237,44		
184			381353,15	1261598,55
	291° 11' 05"	199,6		
185			381425,28	1261412,44
	292° 53' 29"	99,18		
186			381463,86	1261321,07
	293° 42' 56"	323,23		
187			381593,86	1261025,14
	288° 33' 10"	158,24		
188			381644,21	1260875,12
	271° 37' 41"	24,64		

Название (номер) межевого знака	Дирекционные углы (град. мин. сек.)	Длина линии(м)	X координата	Y координата
189			381644,91	1260850,49
	322° 48' 33"	7,86		
190			381651,17	1260845,74
	283° 33' 06"	12,33		
191			381654,06	1260833,75
	272° 41' 31"	23		
192			381655,14	1260810,78
	277° 05' 34"	65,92		
193			381663,28	1260745,36
	277° 20' 34"	280,19		
194			381699,09	1260467,47
	277° 06' 09"	320,28		
195			381738,69	1260149,65
	229° 36' 14"	61,75		
196			381698,67	1260102,62
	189° 00' 45"	1264,16		
197			380450,12	1259904,59
	271° 13' 56"	222,73		
198			380454,91	1259681,91
	272° 15' 48"	1015,83		
199			380495,03	1258666,87
	3° 16' 54"	304,31		
200			380798,84	1258684,29
	3° 28' 48"	120,1		
201			380918,72	1258691,58
	358° 12' 41"	200,24		
202			381118,86	1258685,33
	355° 19' 31"	332,41		
203			381450,16	1258658,24
	30° 48' 49"	116,51		
204			381550,22	1258717,92
	93° 23' 59"	1113,09		
205			381484,21	1259829,05
	49° 27' 20"	32,86		
206			381505,57	1259854,02
	9° 49' 04"	176,17		
207			381679,16	1259884,06
	9° 49' 19"	45,84		

Название (номер) межевого знака	Дирекционные углы (град. мин. сек.)	Длина линии(м)	X координата	Y координата
208			381724,33	1259891,88
	10° 41' 14"	45,84		
209			381769,37	1259900,38
	277° 01' 26"	109,5		
210			381782,76	1259791,7
	277° 07' 22"	242,35		
211			381812,81	1259551,22
	277° 12' 05"	235,81		
212			381842,37	1259317,27
	276° 13' 47"	112,24		
213			381854,55	1259205,69
	276° 34' 49"	426,54		
214			381903,43	1258781,96
	300° 09' 18"	32,93		
215			381919,97	1258753,49
	283° 21' 12"	33,99		
216			381927,82	1258720,42
	270° 50' 23"	85,98		
217			381929,08	1258634,45
	273° 54' 24"	347,12		
218			381952,73	1258288,14
	272° 18' 11"	479,53		
219			381972	1257809
	272° 23' 47"	498,44		
220			381992,84	1257311
	272° 57' 20"	218,39		
221			382004,1	1257092,9
	272° 37' 57"	403,68		
222			382022,64	1256689,65
	272° 41' 54"	344,53		
223			382038,86	1256345,5
	274° 07' 43"	62,78		
224			382043,38	1256282,88
	348° 18' 32"	47,47		
225			382089,87	1256273,26
	325° 37' 31"	49,2		
226			382130,48	1256245,48
	3° 05' 53"	19,8		

Название (номер) межевого знака	Дирекционные углы (град. мин. сек.)	Длина линии(м)	X координата	Y координата
227			382150,25	1256246,55
	318° 02' 58"	56,75		
228			382192,46	1256208,61
	290° 13' 06"	21,64		
229			382199,94	1256188,3
	314° 01' 19"	21,54		
230			382214,91	1256172,81
	286° 50' 01"	42,44		
231			382227,2	1256132,19
	277° 07' 41"	47,39		
232			382233,08	1256085,17
	323° 37' 39"	110,82		
233			382322,31	1256019,45
	317° 10' 13"	29,88		
234			382344,22	1255999,14
	279° 36' 29"	70,46		
235			382355,98	1255929,67
	262° 42' 59"	50,64		
236			382349,56	1255879,44
	339° 05' 12"	15,58		
237			382364,11	1255873,88
	40° 47' 16"	16,65		
238			382376,72	1255884,76
	342° 06' 36"	18,62		
239			382394,44	1255879,04
	282° 00' 45"	12,64		
240			382397,07	1255866,68
	259° 06' 20"	27,04		
241			382391,96	1255840,13
	272° 44' 59"	13,97		
242			382392,63	1255826,18
	0° 24' 25"	14,08		
243			382406,71	1255826,28
	357° 38' 39"	12,65		
244			382419,35	1255825,76
	322° 12' 55"	25,05		
245			382439,15	1255810,41
	341° 01' 36"	11,44		

Название (номер) межевого знака	Дирекционные углы (град. мин. сек.)	Длина линии(м)	X координата	Y координата
246			382449,97	1255806,69
	356° 24' 28"	15,8		
247			382465,74	1255805,7
	10° 38' 19"	39		
248			382504,07	1255812,9
	5° 35' 17"	27,01		
249			382530,95	1255815,53
	11° 36' 57"	24,24		
250			382554,69	1255820,41
	8° 07' 29"	59,3		
251			382613,39	1255828,79
	6° 41' 26"	37,94		
252			382651,07	1255833,21
	2° 15' 01"	56,28		
253			382707,31	1255835,42
	351° 18' 12"	60,65		
254			382767,26	1255826,25
	38° 47' 48"	34,68		
255			382794,29	1255847,98
	316° 52' 51"	24,34		
256			382812,06	1255831,34
	298° 15' 01"	29,2		
257			382825,88	1255805,62
	290° 11' 02"	28,29		
258			382835,64	1255779,07
	292° 46' 46"	24,59		
259			382845,16	1255756,4
	308° 28' 55"	18,63		
260			382856,75	1255741,82
	18° 31' 04"	4,38		
261			382860,9	1255743,21
	288° 26' 06"	3		
262			382861,85	1255740,36
	198° 26' 06"	4,14		
263			382857,92	1255739,05
	279° 00' 53"	15,57		
264			382860,36	1255723,67
	290° 23' 30"	28,15		

Название (номер) межевого знака	Дирекционные углы (град. мин. сек.)	Длина линии(м)	X координата	Y координата
265			382870,17	1255697,28
	285° 59' 59"	68,24		
266			382888,98	1255631,68
	351° 19' 55"	11,15		
267			382900	1255630
	39° 02' 08"	47,63		
268			382937	1255660
	64° 21' 32"	27,73		
269			382949	1255685
	100° 57' 15"	31,58		
270			382943	1255716
	102° 54' 27"	49,24		
271			382932	1255764
	75° 31' 47"	32,02		
272			382940	1255795
	53° 07' 48"	35		
273			382961	1255823
	23° 11' 55"	45,69		
274			383003	1255841
	16° 11' 21"	64,56		
275			383065	1255859
	351° 09' 29"	45,54		
276			383110	1255852
	323° 44' 46"	18,6		
277			383125	1255841
	300° 08' 29"	35,85		
278			383143	1255810
	315° 00' 00"	18,38		
279			383156	1255797
	4° 45' 49"	24,08		
280			383180	1255799
	33° 14' 49"	107,62		
281			383270	1255858
	17° 44' 41"	52,5		
282			383320	1255874
	343° 51' 20"	39,56		
283			383358	1255863
	325° 34' 25"	107,9		

Название (номер) межевого знака	Дирекционные углы (град. мин. сек.)	Длина линии(м)	X координата	Y координата
284			383447	1255802
	336° 38' 40"	47,93		
285			383491	1255783
	2° 37' 57"	87,09		
286			383578	1255787
	14° 28' 13"	96,05		
287			383671	1255811
	346° 57' 41"	97,51		
288			383766	1255789
	358° 29' 33"	38,01		
289			383804	1255788
	31° 36' 27"	30,53		
290			383830	1255804
	75° 57' 50"	20,62		
291			383835	1255824
	131° 31' 54"	46,75		
292			383804	1255859
	98° 58' 21"	19,24		
293			383801	1255878
	68° 44' 58"	19,31		
294			383808	1255896
	22° 22' 48"	18,38		
295			383825	1255903
	344° 34' 40"	30,08		
296			383854	1255895
	324° 54' 15"	45,22		
297			383891	1255869
	354° 25' 40"	41,19		
298			383932	1255865
	277° 59' 22"	172,68		
299			383956	1255694
	278° 30' 37"	69,46		
300			383966,28	1255625,3
	277° 44' 07"	404,61		
301			384020,74	1255224,37
	275° 06' 37"	528,77		
302			384067,84	1254697,7
	275° 10' 46"	323,02		

Название (номер) межевого знака	Дирекционные углы (град. мин. сек.)	Длина линии(м)	X координата	Y координата
303			384097	1254376
	275° 34' 20"	370,75		
304			384133	1254007
	275° 04' 59"	426,53		
305			384170,79	1253582,15
	276° 17' 11"	244,12		
306			384197,52	1253339,5
	275° 42' 38"	3,52		
307			384197,87	1253336
	274° 47' 12"	284,49		
308			384221,61	1253052,5
	274° 43' 06"	396,56		
309			384254,23	1252657,28
	275° 24' 13"	232,24		
310			384276,1	1252426,07
	275° 10' 32"	215,72		
311			384295,56	1252211,23
	275° 17' 47"	130,65		
312			384307,62	1252081,14
	275° 13' 03"	9,02		
313			384308,44	1252072,16
	274° 51' 00"	255,95		
314			384330,08	1251817,13
	274° 11' 34"	180,54		
315			384343,28	1251637,07
	271° 12' 21"	64,15		
316			384344,63	1251572,93
	273° 44' 06"	174,69		
317			384356,01	1251398,61
	275° 36' 10"	121,68		
318			384367,89	1251277,51
	277° 19' 58"	198,7		
319			384393,25	1251080,44
	275° 12' 41"	319,83		
320			384422,3	1250761,93
	181° 00' 21"	118,48		
321			384303,84	1250759,85
	180° 08' 05"	361,84		

Название (номер) межевого знака	Дирекционные углы (град. мин. сек.)	Длина линии(м)	X координата	Y координата
322			383942	1250759
	181° 24' 36"	650,2		
323			383292	1250743
	181° 10' 47"	874,19		
324			382418	1250725
	275° 38' 47"	355,73		
325			382453	1250371
	275° 50' 46"	294,53		
326			382483	1250078
	277° 04' 13"	129,99		
327			382499	1249949
	277° 04' 13"	129,99		
328			382515	1249820
	274° 45' 04"	157,43		
329			382528,04	1249663,11
	274° 44' 55"	6,28		
330			382528,56	1249656,85
	274° 51' 00"	99,83		
331			382537	1249557,38
	344° 34' 58"	255,22		
332			382783,04	1249489,53
	344° 47' 15"	1,18		
333			382784,18	1249489,22
	344° 35' 05"	124,98		
334			382904,66	1249456
	348° 04' 27"	166,9		
335			383067,96	1249421,51
	261° 10' 42"	6,91		
336			383066,9	1249414,68
	270° 41' 47"	11,52		
337			383067,04	1249403,16
	277° 39' 09"	4,58		
338			383067,65	1249398,62
	277° 37' 40"	15,97		
339			383069,77	1249382,79
	273° 53' 03"	416,75		
340			383098	1248967
	274° 54' 14"	339,24		

Название (номер) межевого знака	Дирекционные углы (град. мин. сек.)	Длина линии(м)	X координата	Y координата
341			383127	1248629
	274° 56' 55"	313,12		
342			383154,01	1248317,05
	273° 59' 10"	297,35		
343			383174,68	1248020,42
	272° 44' 56"	64,01		
344			383177,75	1247956,48
	4° 39' 46"	424,66		
345			383601	1247991
	3° 44' 57"	1055,26		
346			384654	1248060
	3° 16' 02"	470,93		
347			385124,16	1248086,84
	4° 06' 13"	957,68		
348			386079,38	1248155,37
	3° 41' 30"	463,13		
349			386541,55	1248185,19
	3° 41' 20"	351,27		
350			386892,09	1248207,79
	3° 42' 08"	390,26		
351			387281,54	1248232,99
	3° 38' 33"	272,93		
352			387553,92	1248250,33
	346° 57' 27"	4,48		
353			387558,28	1248249,32
	3° 32' 50"	121,54		
354			387679,59	1248256,84
	3° 51' 50"	330,47		
355			388009,31	1248279,11
	357° 05' 21"	90,98		
356			388100,17	1248274,49
	355° 43' 45"	118,3		
357			388218,14	1248265,68
	333° 45' 44"	104,95		
358			388312,28	1248219,28
	63° 35' 10"	30,5		
359			388325,85	1248246,6
	63° 34' 20"	16,78		

Название (номер) межевого знака	Дирекционные углы (град. мин. сек.)	Длина линии(м)	X координата	Y координата
360			388333,32	1248261,63
	33° 19' 42"	15,38		
361			388346,17	1248270,08
	31° 14' 11"	8,29		
362			388353,26	1248274,38
	43° 14' 35"	13,84		
363			388363,34	1248283,86
	4° 18' 54"	343,04		
364			388705,41	1248309,67
	4° 12' 08"	19,24		
365			388724,6	1248311,08
	4° 12' 56"	169,51		
366			388893,65	1248323,54
	99° 20' 15"	655,65		
367			388787,27	1248970,5
	99° 17' 39"	441,29		
368			388716	1249406
	99° 34' 40"	570,96		
369			388621	1249969
	99° 48' 11"	663,69		
370			388508	1250623
	99° 50' 01"	76,12		
371			388495	1250698
	100° 06' 18"	102,59		
372			388477	1250799
	99° 43' 48"	704,13		
373			388358	1251493
	98° 48' 37"	476,62		
374			388285	1251964
	98° 34' 36"	616,9		
375			388193	1252574
	21° 59' 34"	506,85		
376			388662,97	1252763,81
	20° 23' 28"	123,5		
377			388778,73	1252806,84
	21° 21' 07"	232,47		
378			388995,24	1252891,48
	22° 16' 14"	125,84		

Название (номер) межевого знака	Дирекционные углы (град. мин. сек.)	Длина линии(м)	X координата	Y координата
379			389111,69	1252939,17
	20° 55' 09"	125,92		
380			389229,31	1252984,13
	21° 13' 48"	210,24		
381			389425,28	1253060,26
	27° 23' 23"	116,82		
382			389529	1253114
	14° 02' 10"	300,99		
383			389821	1253187
	16° 12' 19"	333,24		
384			390141	1253280
	21° 20' 40"	179		
385			390307,72	1253345,15
	20° 02' 42"	38,04		
386			390343,46	1253358,19
	22° 22' 02"	243,89		
387			390569	1253451
	22° 15' 32"	277,38		
388			390825,71	1253556,07
	21° 21' 21"	133,49		
389			390950,03	1253604,68
	21° 52' 53"	236,82		
390			391169,79	1253692,94
	20° 46' 10"	372,41		
391			391518	1253825
	30° 57' 50"	116,62		
392			391618	1253885
	50° 29' 27"	990,25		
393			392248	1254649
	53° 49' 01"	140,15		
394			392330,74	1254762,12
	52° 02' 13"	351,33		
395			392546,86	1255039,11
	84° 26' 10"	234,65		
396			392569,61	1255272,65
	83° 33' 47"	229,15		
397			392595,3	1255500,36
	84° 18' 15"	31,13		

Название (номер) межевого знака	Дирекционные углы (град. мин. сек.)	Длина линии(м)	X координата	Y координата
398			392598,39	1255531,34
	80° 01' 12"	33,12		
399			392604,13	1255563,96
	81° 12' 51"	25,34		
400			392608	1255589
	82° 35' 07"	294,46		
401			392646	1255881
	82° 58' 28"	572,3		
402			392716	1256449
	83° 41' 05"	509,09		
403			392772	1256955
	84° 13' 14"	496,52		
404			392822	1257449
	84° 20' 35"	426,08		
405			392864	1257873
	83° 23' 57"	582,86		
406			392931	1258452
	83° 12' 29"	80,67		
407			392940,54	1258532,1
	82° 25' 03"	28,27		
408			392944,27	1258560,12
	85° 15' 40"	175,39		
409			392958,76	1258734,91
	84° 43' 35"	35,36		
410			392962,01	1258770,12
	86° 00' 05"	21,08		
411			392963,48	1258791,15
	85° 32' 48"	120,16		
412			392972,81	1258910,95
	85° 01' 31"	165,59		
413			392987,17	1259075,92
	84° 44' 11"	54,72		
414			392992,19	1259130,41
	91° 25' 05"	2,02		
1			392992,14	1259132,43



**Описание границ  
муниципального образования - Сатинский сельсовет Сампурского района  
Тамбовской области**

**I. Участок границы с муниципальным образованием — Верхнеспаский сельсовет Рассказовского района Тамбовской области (от А до Б)**

Граница с муниципальным образованием — Верхнеспаский сельсовет Рассказовского района проходит:

- от т.1(А) до т.6 по юго-восточной стороне лесополосы;
- от т.6 до т.37 по середине р. Кензарь;
- от т.37 до т.40 по днищу оврага;
- от т.40 до т.42 по пастбищному участку;
- от т.42 до т.43 пересекая овраг;
- от т.43 до т.47 по меже;
- от т.47 до т.52 по западной стороне лесополосы;
- от т.52 до т.53 пересекая овраг;
- от т.53 до т.54 по юго-западной стороне полевой дороги;
- от т.54 до т.55 по западной стороне лесополосы;
- от т.55 до т.75(Б) по южной стороне лесополосы.

**II. Участок границы с муниципальным образованием — Хитровский сельсовет Рассказовского района Тамбовской области (от Б до В)**

Граница с муниципальным образованием — Хитровский сельсовет Рассказовского района проходит:

- от т.75(Б) до т.80 по западной стороне лесополосы;
- от т.80 до т.82 по юго-западной стороне лесополосы;
- от т.82 до т.85 по юго-восточной стороне лесополосы;
- от т.85 до т.89 по юго-западной стороне лесополосы;
- от т.89 до т.90 пересекая автодорогу;
- от т.90 до т.95 по юго-западной стороне лесополосы;
- от т.95 до т.96 по юго-восточной стороне лесополосы;
- от т.96 до т.100(В) по юго-западной стороне лесополосы.

**III. Участок границы с муниципальным образованием — Чакинский сельсовет Ржаксинского района Тамбовской области (от В до Г)**

Граница с муниципальным образованием — Чакинский сельсовет Ржаксинского района проходит:

- от т.100(В) до т.106 по северо-западной стороне лесополосы;
- от т.106 до т.107 по меже, пересекая балку;
- от т.107 до т.112 по юго-западной стороне лесополосы;
- от т.112 до т.114 по северной стороне полевой дороги;
- от т.114 до т.119 по северо-западной стороне полевой дороги;
- от т.119 до т.121 по основанию плотины;

- от т.121 до т.131 по ручью;
- от т.131 до т.134 по основанию плотины;
- от т.134 до т.138 по ручью;
- от т.138 до т.153 по берегу пруда;
- от т.153 до т.156 по основанию плотины;
- от т.156 до т.196 по середине р. Осиновка;
- от т.196 до т.246(Г) по ручью.

**IV. Участок границы с муниципальным образованием — Золотовский сельсовет Ржаксинского района Тамбовской области (от Г до Д)**

Граница с муниципальным образованием — Золотовской сельсовет Ржаксинского района проходит:

- от т.246(Г) до т.249 вдоль полосы отвода железной дороги;
- от т.249 до т.251 по меже;
- от т.251 до т.253 пересекая автодорогу «Тамбов-Пенза»;
- от т.253 до т.254 по меже;
- от т.254 до т.256 пересекая лесополосу;
- от т.256 до т.257 по меже;
- от т.257 до т.260 пересекая автодорогу «Тамбов-Пенза»;
- от т.260 до т.262 пересекая лесополосу;
- от т.262 до т.264(Д) по меже.

**V. Участок границы с муниципальным образованием — Чакинский сельсовет Ржаксинского района Тамбовской области (от Д до Е)**

Граница с муниципальным образованием — Чакинский сельсовет Ржаксинского района проходит:

- от т.264(Д) до т.267 по юго-восточной стороне лесополосы;
- от т.267 до т.268 пересекая балку;
- от т.268 до т.271 по юго-восточной стороне лесополосы;
- от т.271 до т.275 по пастбищному участку;
- от т.275 до т.282 по меже;
- от т.282 до т.326 по середине р. Березовка;
- от т.326 до т.328 по пастбищному участку;
- от т.328 до т.331 по юго-западной стороне лесополосы;
- от т.331 до т.334 по северо-западной стороне полевой дороги;
- от т.334 до т.338 по юго-восточной стороне лесополосы;
- от т.338 до т.342(Е) по меже.

**VI. Участок границы с муниципальным образованием — Серединовский сельсовет Сампурского района Тамбовской области (от Е до Ж)**

Граница с муниципальным образованием — Серединовский сельсовет Сампурского района проходит:

- от т.342(Е) до т.365 по северо-восточной стороне полосы отвода железной дороги;
- от т.365 до т.367 пересекая железную дорогу;

- от т.367 до т.369 по меже;
- от т.369 до т.370 пересекая пруд;
- от т.370 до т.375 по пастбищному участку;
- от т.375 до т.377 по меже;
- от т.377 до т.378 по пастбищному участку;
- от т.378 до т.400 по берегу пруда;
- от т.400 до т.401 по пастбищному участку;
- от т.401 до т.404 по южной стороне лесополосы;
- от т.404 до т.408 по северо-восточной стороне лесополосы;
- от т.408 до т.410 по юго-западной стороне полевой дороги;
- от т.410 до т.416 по юго-восточной стороне лесополосы;
- от т.416 до т.417 пересекая автодорогу Сатинка - Медное — «Тамбов-Пенза» - Рассказово - Уварово - Мучкапский - Осино-Лазовка — «Тамбов-Пенза» - Рассказово - Уварово - Мучкапский - Чакино — Сампур;
- от т.417 до т.423(Ж) по юго-восточной стороне лесополосы.

**VII. Участок границы с муниципальным образованием — Сампурский сельсовет Сампурского района Тамбовской области (от Ж до З)**

Граница с муниципальным образованием — Сампурский сельсовет Сампурского района проходит:

- от т.423(Ж) до т.428 по юго-восточной стороне лесополосы;
- от т.428 до т.429 по меже;
- от т.429 до т.433 по северо-восточной стороне лесополосы;
- от т.433 до т.434 пересекая р. Осиновка;
- от т.434 до т.435 пересекая балку;
- от т.435 до т.439 по меже;
- от т.439 до т.441 по юго-западной стороне лесополосы;
- от т.441 до т.442 пересекая автодорогу;
- от т.442 до т.444 по меже;
- от т.444 до т.455 по северо-восточной стороне лесополосы;
- от т.455 до т.461 по южной стороне полевой дороги;
- от т.461 до т.464 по северной стороне лесополосы;
- от т.464 до т.466 по северной стороне полевой дороги;
- от т.466 до т.468 по южной стороне лесополосы;
- от т.468 до т.469 по меже;
- от т.469 до т.470 пересекая автодорогу «Каспий»-Сампур-Сатинка;
- от т.470 до т.476 по юго-западной стороне полевой дороги;
- от т.476 до т.477 пересекая ручей;
- от т.477 до т.479 по юго-западной стороне полевой дороги;
- от т.479 до т.483 по юго-западной стороне лесополосы;
- от т.483 до т.487 по пастбищному участку;
- от т.487 до т.490(З) по западной стороне лесополосы.

**VIII. Участок границы с муниципальным образованием — Никольский сельсовет Знаменского района Тамбовской области (от З до И)**

Граница с муниципальным образованием — Никольский сельсовет Знаменского района проходит:

- от т.490(З) до т.493 по северо-западной стороне полевой дороги;
- от т.493 до т.497 по западной стороне полевой дороги;
- от т.497 до т.498 пересекая автодорогу Тамбов-Котовск-Старчики-Кариан-Строганово-Сампур-Сатинка;
- от т.498 до т.506 по юго-западной стороне полосы отвода железной дороги;
- от т.506 до т.507 пересекая железную дорогу;
- от т.507 до т.516 по северо-восточной стороне полосы отвода железной дороги;
- от т.516 до т.522 по северо-западной стороне полевой дороги;
- от т.522 до т.523 пересекая ручей;
- от т.523 до т.524 по пастбищному участку;
- от т.524 до т.525 по краю пруда;
- от т.525 до т.533 по северо-западной стороне полевой дороги;
- от т.533 до т.535(И) по восточной стороне лесополосы.

**IX. Участок границы с муниципальным образованием — Сухотинский сельсовет Знаменского района Тамбовской области (от И до А)**

Граница с муниципальным образованием — Сухотинский сельсовет Знаменского района проходит:

- от т.535(И) до т.538 по восточной стороне лесополосы;
- от т.538 до т.543 по северной стороне лесополосы;
- от т.543 до т.546 по западной стороне полевой дороги;
- от т.546 до т.553 по меже;
- от т.553 до т.556 по ручью;
- от т.556 до т.1(А) по северной стороне полевой дороги.

**Каталог координат  
характерных точек границ муниципального образования -  
Сатинский сельсовет Сампурского района Тамбовской области**

Название (номер) межевого знака	Дирекционные углы (град. мин. сек.)	Длина линии(м)	X координата	Y координата
1			398828,21	1262846,24
	85° 45' 02"	21,19		
2			398829,78	1262867,37
	82° 00' 38"	58,13		
3			398837,86	1262924,94
	79° 04' 23"	147,82		
4			398865,88	1263070,08
	79° 04' 14"	423,74		
5			398946,22	1263486,13
	80° 02' 01"	986,76		
6			399117	1264458
	144° 38' 15"	38,01		
7			399086	1264480
	176° 18' 31"	31,06		
8			399055	1264482
	185° 51' 22"	78,41		
9			398977	1264474
	177° 36' 51"	24,02		
10			398953	1264475
	138° 21' 59"	12,04		
11			398944	1264483
	105° 56' 43"	14,56		
12			398940	1264497
	36° 01' 39"	13,6		
13			398951	1264505
	34° 17' 13"	26,63		
14			398973	1264520
	72° 53' 50"	13,6		
15			398977	1264533
	107° 14' 29"	30,36		
16			398968	1264562
	108° 55' 29"	37		
17			398956	1264597
	107° 27' 14"	16,44		

Название (номер) межевого знака	Дирекционные углы (град. мин. сек.)	Длина линии(м)	X координата	Y координата
18			398951,07	1264612,68
	86° 32' 18"	5,3		
19			398951,39	1264617,97
	87° 56' 20"	53,66		
20			398953,32	1264671,6
	75° 09' 01"	28,87		
21			398960,72	1264699,51
	127° 53' 27"	15,83		
22			398951	1264712
	132° 21' 27"	46,01		
23			398920	1264746
	105° 56' 43"	29,12		
24			398912	1264774
	88° 49' 51"	49,01		
25			398913	1264823
	64° 47' 56"	18,79		
26			398921	1264840
	28° 16' 40"	6,73		
27			398926,93	1264843,19
	98° 11' 13"	15,66		
28			398924,7	1264858,69
	3° 39' 15"	46,76		
29			398971,36	1264861,67
	4° 07' 03"	15,32		
30			398986,64	1264862,77
	4° 04' 37"	4,78		
31			398991,41	1264863,11
	302° 53' 04"	17,75		
32			399001,05	1264848,2
	302° 36' 36"	33,85		
33			399019,29	1264819,69
	24° 50' 03"	12,88		
34			399030,98	1264825,1
	25° 09' 15"	12,35		
35			399042,16	1264830,35
	25° 14' 49"	20,61		
36			399060,8	1264839,14
	15° 15' 18"	9,01		

Название (номер) межевого знака	Дирекционные углы (град. мин. сек.)	Длина линии(м)	X координата	Y координата
37			399069,49	1264841,51
	14° 41' 52"	45,17		
38			399113,18	1264852,97
	14° 19' 39"	21,94		
39			399134,44	1264858,4
	16° 59' 00"	78,02		
40			399209,06	1264881,19
	85° 48' 53"	149,35		
41			399219,96	1265030,14
	85° 47' 21"	79,81		
42			399225,82	1265109,73
	92° 53' 55"	17,4		
43			399224,94	1265127,11
	90° 30' 47"	68,11		
44			399224,33	1265195,22
	87° 51' 47"	239,76		
45			399233,27	1265434,81
	86° 57' 29"	70,29		
46			399237	1265505
	36° 46' 14"	31,17		
47			399261,97	1265523,66
	349° 26' 23"	136,57		
48			399396,23	1265498,63
	355° 44' 25"	374,94		
49			399770,13	1265470,78
	355° 58' 31"	328,55		
50			400097,87	1265447,72
	357° 07' 25"	20,33		
51			400118,17	1265446,7
	323° 02' 12"	14,72		
52			400129,93	1265437,85
	334° 20' 17"	32,35		
53			400159,09	1265423,84
	331° 45' 04"	300		
54			400423,36	1265281,85
	356° 21' 38"	564,78		
55			400987	1265246
	93° 53' 30"	442,02		

Название (номер) межевого знака	Дирекционные углы (град. мин. сек.)	Длина линии(м)	X координата	Y координата
56			400957	1265687
	94° 35' 32"	499,6		
57			400917	1266185
	95° 08' 25"	479,93		
58			400874	1266663
	95° 41' 36"	332,64		
59			400841	1266994
	96° 15' 49"	164,98		
60			400823	1267158
	96° 36' 25"	278,12		
61			400791	1267434,27
	94° 23' 19"	83,11		
62			400784,64	1267517,14
	94° 38' 18"	530,13		
63			400741,77	1268045,53
	93° 48' 32"	785,04		
64			400689,62	1268828,84
	94° 29' 04"	118,56		
65			400680,35	1268947,04
	94° 06' 21"	453,07		
66			400647,91	1269398,95
	93° 03' 28"	391,05		
67			400627,05	1269789,44
	90° 00' 00"	0,61		
68			400627,05	1269790,05
	91° 04' 39"	293,55		
69			400621,53	1270083,55
	91° 04' 39"	48,39		
70			400620,62	1270131,93
	70° 36' 07"	81,08		
71			400647,55	1270208,41
	86° 22' 38"	352,27		
72			400699,81	1270559,98
	86° 51' 38"	550,15		
73			400699,94	1271109,3
	84° 25' 12"	91,22		
74			400708,81	1271200,09
	87° 06' 09"	368,56		

Название (номер) межевого знака	Дирекционные углы (град. мин. сек.)	Длина линии(м)	X координата	Y координата
75			400727,44	1271568,18
	175° 34' 30"	18,4		
76			400709,09	1271569,6
	175° 48' 54"	302,15		
77			400407,75	1271591,65
	163° 36' 16"	255,29		
78			400162,84	1271663,71
	163° 30' 29"	307,49		
79			399868	1271751
	170° 28' 51"	218,47		
80			399652,54	1271787,13
	98° 45' 09"	776,71		
81			399534,35	1272554,8
	99° 11' 35"	1737,73		
82			399256,73	1274270,21
	74° 36' 10"	369,97		
83			399354,96	1274626,9
	56° 49' 04"	365,88		
84			399555,21	1274933,12
	81° 28' 38"	342,64		
85			399605,99	1275271,98
	152° 04' 24"	124,2		
86			399496,25	1275330,15
	153° 14' 51"	72,4		
87			399431,6	1275362,74
	152° 38' 17"	552,51		
88			398940,9	1275616,68
	152° 42' 33"	515,02		
89			398483,21	1275852,82
	151° 53' 15"	20,2		
90			398465,39	1275862,34
	154° 47' 34"	206,84		
91			398278,25	1275950,43
	154° 14' 21"	249,76		
92			398053,31	1276058,98
	153° 45' 54"	573,03		
93			397539,31	1276312,29
	152° 50' 47"	156,76		

Название (номер) межевого знака	Дирекционные углы (град. мин. сек.)	Длина линии(м)	X координата	Y координата
94			397399,83	1276383,83
	167° 50' 18"	8,97		
95			397391,06	1276385,72
	62° 20' 51"	1381,02		
96			398032	1277609
	100° 22' 22"	7,55		
97			398030,64	1277616,43
	150° 03' 18"	400,29		
98			397683,79	1277816,24
	151° 12' 34"	1018,27		
99			396791,39	1278306,65
	150° 07' 15"	565,13		
100			396301,38	1278588,18
	251° 20' 26"	497,09		
101			396142,34	1278117,22
	251° 30' 59"	501,71		
102			395983,28	1277641,39
	250° 36' 31"	55,69		
103			395964,79	1277588,86
	250° 38' 16"	447,85		
104			395816,31	1277166,34
	251° 19' 36"	500,82		
105			395655,96	1276691,88
	250° 03' 46"	143,17		
106			395607,14	1276557,29
	160° 29' 09"	602,26		
107			395039,47	1276758,47
	161° 25' 24"	880,64		
108			394204,71	1277039,02
	159° 24' 46"	127,15		
109			394085,68	1277083,73
	160° 51' 09"	493,9		
110			393619,1	1277245,73
	161° 20' 10"	501,88		
111			393143,61	1277406,34
	162° 05' 38"	498,21		
112			392669,53	1277559,52
	81° 58' 18"	480,3		

Название (номер) межевого знака	Дирекционные углы (град. мин. сек.)	Длина линии(м)	X координата	Y координата
113			392736,61	1278035,11
	82° 03' 21"	407,93		
114			392792,99	1278439,13
	56° 42' 20"	27,71		
115			392808,2	1278462,29
	57° 07' 44"	135,05		
116			392881,5	1278575,72
	54° 59' 06"	132,54		
117			392957,55	1278684,27
	55° 03' 42"	84,67		
118			393006,04	1278753,68
	57° 19' 25"	145,94		
119			393084,83	1278876,52
	87° 07' 44"	103,61		
120			393090,02	1278980
	118° 04' 56"	24,32		
121			393078,57	1279001,46
	142° 56' 50"	49,51		
122			393039,06	1279031,29
	167° 52' 08"	40,78		
123			392999,19	1279039,86
	161° 42' 31"	113,53		
124			392891,4	1279075,49
	177° 07' 14"	40,61		
125			392850,84	1279077,53
	205° 45' 58"	84,36		
126			392774,87	1279040,86
	181° 21' 40"	28,21		
127			392746,67	1279040,19
	147° 38' 46"	29,62		
128			392721,65	1279056,04
	181° 14' 25"	95,62		
129			392626,05	1279053,97
	158° 56' 36"	51,43		
130			392578,05	1279072,45
	182° 37' 43"	73,92		
131			392504,21	1279069,06
	239° 30' 39"	33,13		

Название (номер) межевого знака	Дирекционные углы (град. мин. сек.)	Длина линии(м)	X координата	Y координата
132			392487,4	1279040,51
	178° 48' 57"	15,48		
133			392471,92	1279040,83
	110° 05' 14"	26,32		
134			392462,88	1279065,55
	142° 09' 01"	21,99		
135			392445,52	1279079,04
	165° 54' 26"	71,21		
136			392376,45	1279096,38
	140° 39' 49"	22,35		
137			392359,16	1279110,55
	170° 46' 57"	38,46		
138			392321,2	1279116,71
	188° 50' 19"	50,89		
139			392270,91	1279108,89
	173° 40' 12"	43,9		
140			392227,28	1279113,73
	144° 13' 41"	75,05		
141			392166,39	1279157,6
	190° 32' 36"	63,61		
142			392103,85	1279145,96
	165° 26' 50"	58,66		
143			392047,07	1279160,7
	188° 52' 11"	45,79		
144			392001,83	1279153,64
	185° 05' 54"	67,52		
145			391934,58	1279147,64
	203° 14' 23"	58,44		
146			391880,88	1279124,58
	180° 33' 16"	45,46		
147			391835,42	1279124,14
	215° 00' 58"	27,2		
148			391813,14	1279108,53
	188° 21' 00"	32,78		
149			391780,71	1279103,77
	220° 50' 07"	88,21		
150			391713,97	1279046,09
	205° 50' 24"	20,86		

Название (номер) межевого знака	Дирекционные углы (град. мин. сек.)	Длина линии(м)	X координата	Y координата
151			391695,2	1279037
	184° 11' 11"	36,85		
152			391658,45	1279034,31
	203° 39' 21"	96,75		
153			391569,83	1278995,49
	292° 40' 51"	37,63		
154			391584,34	1278960,77
	202° 32' 52"	25,09		
155			391561,17	1278951,15
	105° 20' 02"	55,47		
156			391546,5	1279004,65
	203° 44' 20"	95,78		
157			391458,82	1278966,09
	160° 50' 04"	100,18		
158			391364,19	1278998,98
	194° 17' 23"	63,57		
159			391302,59	1278983,29
	218° 28' 26"	47,16		
160			391265,67	1278953,95
	197° 49' 23"	27,84		
161			391239,17	1278945,43
	156° 02' 49"	37,29		
162			391205,09	1278960,57
	122° 47' 47"	50,68		
163			391177,64	1279003,17
	168° 18' 33"	28,03		
164			391150,19	1279008,85
	205° 46' 30"	60,97		
165			391095,29	1278982,34
	160° 58' 33"	100,22		
166			391000,54	1279015,01
	185° 56' 41"	80,14		
167			390920,83	1279006,71
	133° 57' 07"	86,2		
168			390861	1279068,77
	162° 11' 44"	80,16		
169			390784,68	1279093,28
	138° 34' 35"	31,74		

Название (номер) межевого знака	Дирекционные углы (град. мин. сек.)	Длина линии(м)	X координата	Y координата
170			390760,88	1279114,28
	102° 41' 47"	79,67		
171			390743,37	1279192
	90° 19' 32"	123,23		
172			390742,67	1279315,23
	77° 25' 03"	86,8		
173			390761,58	1279399,95
	68° 18' 19"	73,85		
174			390788,88	1279468,57
	52° 55' 04"	96,09		
175			390846,82	1279545,23
	48° 28' 22"	153,5		
176			390948,59	1279660,15
	44° 29' 30"	104,42		
177			391023,08	1279733,33
	27° 31' 37"	71,92		
178			391086,86	1279766,57
	349° 11' 11"	68,38		
179			391154,03	1279753,74
	56° 20' 47"	61,21		
180			391187,95	1279804,69
	95° 23' 38"	146,17		
181			391174,21	1279950,21
	82° 37' 30"	107,51		
182			391188,01	1280056,83
	164° 35' 57"	70,38		
183			391120,16	1280075,52
	199° 22' 14"	93,16		
184			391032,27	1280044,62
	176° 01' 33"	57,86		
185			390974,55	1280048,63
	117° 28' 25"	59,5		
186			390947,1	1280101,42
	108° 15' 36"	75,58		
187			390923,42	1280173,19
	190° 37' 11"	96,05		
188			390829,02	1280155,49
	192° 50' 42"	108,85		

Название (номер) межевого знака	Дирекционные углы (град. мин. сек.)	Длина линии(м)	X координата	Y координата
189			390722,89	1280131,29
	160° 42' 09"	103,55		
190			390625,16	1280165,51
	130° 35' 25"	94,81		
191			390563,47	1280237,51
	113° 05' 49"	264,52		
192			390459,7	1280480,83
	95° 00' 59"	85,89		
193			390452,19	1280566,39
	64° 49' 27"	257,71		
194			390561,82	1280799,62
	48° 57' 35"	336,37		
195			390782,68	1281053,33
	56° 21' 53"	188,17		
196			390886,91	1281210
	118° 42' 54"	56,03		
197			390859,99	1281259,14
	97° 51' 48"	64,1		
198			390851,22	1281322,64
	55° 35' 11"	48,76		
199			390878,78	1281362,87
	102° 19' 16"	51,46		
200			390867,8	1281413,14
	64° 41' 40"	34,79		
201			390882,67	1281444,59
	45° 16' 45"	20,31		
202			390896,96	1281459,02
	29° 57' 49"	11,69		
203			390907,09	1281464,86
	50° 01' 05"	45,76		
204			390936,49	1281499,92
	59° 22' 08"	52,6		
205			390963,29	1281545,18
	79° 44' 10"	38,67		
206			390970,18	1281583,23
	71° 30' 07"	48,76		
207			390985,65	1281629,47
	44° 48' 03"	54,95		

Название (номер межевого знака)	Дирекционные углы (град. мин. сек.)	Длина линии(м)	X координата	Y координата
208			391024,64	1281668,19
	56° 04' 18"	68,05		
209			391062,62	1281724,65
	65° 26' 44"	72,91		
210			391092,92	1281790,97
	63° 17' 31"	28,68		
211			391105,81	1281816,59
	84° 21' 22"	19,63		
212			391107,74	1281836,12
	37° 02' 40"	32,85		
213			391133,96	1281855,91
	67° 16' 38"	50,12		
214			391153,32	1281902,14
	86° 03' 52"	50,85		
215			391156,81	1281952,87
	75° 58' 48"	42,72		
216			391167,16	1281994,32
	84° 15' 59"	71,77		
217			391174,33	1282065,73
	74° 25' 24"	39,06		
218			391184,82	1282103,36
	102° 54' 50"	96,7		
219			391163,21	1282197,61
	67° 09' 25"	26,66		
220			391173,56	1282222,18
	117° 08' 07"	62,93		
221			391144,86	1282278,18
	101° 43' 33"	32,97		
222			391138,16	1282310,46
	88° 37' 28"	24,58		
223			391138,75	1282335,03
	110° 10' 13"	41,04		
224			391124,6	1282373,55
	87° 35' 40"	32,88		
225			391125,98	1282406,4
	100° 00' 34"	138,6		
226			391101,89	1282542,89
	87° 36' 38"	88,99		

Название (номер) межевого знака	Дирекционные углы (град. мин. сек.)	Длина линии(м)	X координата	Y координата
227			391105,6	1282631,8
	80° 32' 07"	114,81		
228			391124,48	1282745,05
	103° 29' 02"	26,16		
229			391118,38	1282770,49
	126° 55' 50"	30,22		
230			391100,22	1282794,65
	84° 23' 21"	26,29		
231			391102,79	1282820,81
	48° 38' 28"	52,33		
232			391137,37	1282860,09
	97° 22' 29"	75,41		
233			391127,69	1282934,88
	64° 08' 33"	40,19		
234			391145,22	1282971,05
	45° 08' 55"	35,46		
235			391170,23	1282996,19
	95° 35' 33"	54,59		
236			391164,91	1283050,52
	60° 17' 42"	23,11		
237			391176,36	1283070,59
	25° 39' 35"	28,59		
238			391202,13	1283082,97
	85° 58' 26"	19,23		
239			391203,48	1283102,15
	104° 37' 50"	22,21		
240			391197,87	1283123,64
	84° 57' 27"	15,36		
241			391199,22	1283138,94
	48° 15' 17"	45,96		
242			391229,82	1283173,23
	34° 18' 54"	39,17		
243			391262,17	1283195,31
	57° 08' 28"	40,34		
244			391284,06	1283229,2
	88° 41' 50"	76,53		
245			391285,8	1283305,71
	60° 14' 53"	60,74		

Название (номер) межевого знака	Дирекционные углы (град. мин. сек.)	Длина линии(м)	X координата	Y координата
246			391315,94	1283358,44
	151° 44' 27"	40,24		
247			391280,5	1283377,49
	153° 20' 12"	265,78		
248			391042,98	1283496,76
	153° 14' 10"	305,36		
249			390770,33	1283634,27
	115° 26' 48"	35,28		
250			390755,17	1283666,13
	142° 51' 34"	8,89		
251			390748,08	1283671,5
	112° 44' 52"	33,39		
252			390735,17	1283702,29
	110° 18' 16"	7,46		
253			390732,58	1283709,29
	110° 19' 08"	68,4		
254			390708,83	1283773,43
	110° 19' 18"	51,77		
255			390690,85	1283821,98
	212° 47' 22"	51,52		
256			390647,54	1283794,08
	212° 50' 32"	44,99		
257			390609,74	1283769,68
	212° 52' 59"	7,68		
258			390603,29	1283765,51
	210° 43' 13"	20,98		
259			390585,25	1283754,79
	211° 35' 55"	4,18		
260			390581,69	1283752,6
	214° 14' 28"	52,2		
261			390538,54	1283723,23
	210° 53' 39"	9,89		
262			390530,05	1283718,15
	211° 00' 21"	357,87		
263			390223,31	1283533,8
	211° 51' 28"	375,15		
264			389904,67	1283335,79
	210° 53' 45"	313,59		

Название (номер межевого знака)	Дирекционные углы (град. мин. сек.)	Длина линии(м)	X координата	Y координата
265			389635,58	1283174,77
	212° 13' 11"	399,09		
266			389297,95	1282961,99
	212° 30' 55"	678,42		
267			388725,87	1282597,32
	214° 11' 56"	118,03		
268			388628,25	1282530,98
	211° 58' 42"	555,53		
269			388157,02	1282236,77
	211° 57' 13"	738,05		
270			387530,8	1281846,17
	212° 44' 24"	667,52		
271			386969,33	1281485,16
	211° 32' 23"	117,9		
272			386868,85	1281423,49
	214° 10' 13"	214,78		
273			386691,15	1281302,86
	214° 22' 58"	254,37		
274			386481,22	1281159,21
	207° 35' 39"	95,88		
275			386396,25	1281114,8
	305° 18' 59"	15,05		
276			386404,95	1281102,52
	304° 51' 03"	442,49		
277			386657,81	1280739,39
	304° 01' 36"	181,8		
278			386759,54	1280588,72
	303° 42' 07"	256,22		
279			386901,71	1280375,56
	303° 09' 48"	89,59		
280			386950,72	1280300,56
	304° 00' 43"	107,62		
281			387010,92	1280211,35
	298° 31' 47"	19,83		
282			387020,39	1280193,93
	266° 32' 29"	56,52		
283			387016,98	1280137,51
	272° 49' 05"	100,07		

Название (номер) межевого знака	Дирекционные углы (град. мин. сек.)	Длина линии(м)	X координата	Y координата
284			387021,9	1280037,56
	269° 14' 00"	56,05		
285			387021,15	1279981,52
	260° 28' 04"	52,6		
286			387012,44	1279929,65
	264° 56' 55"	55,88		
287			387007,52	1279873,99
	246° 57' 33"	35,8		
288			386993,51	1279841,05
	248° 41' 33"	121,91		
289			386949,21	1279727,47
	255° 57' 25"	40,59		
290			386939,36	1279688,09
	273° 39' 47"	47,43		
291			386942,39	1279640,76
	296° 55' 02"	56,04		
292			386967,76	1279590,79
	264° 31' 25"	27,77		
293			386965,11	1279563,15
	231° 40' 20"	20,75		
294			386952,24	1279546,87
	247° 58' 37"	19,2		
295			386945,04	1279529,07
	238° 47' 30"	46,63		
296			386920,88	1279489,19
	270° 34' 54"	30,54		
297			386921,19	1279458,65
	284° 19' 46"	53,54		
298			386934,44	1279406,78
	275° 02' 06"	47,51		
299			386938,61	1279359,45
	246° 27' 31"	41,71		
300			386921,95	1279321,21
	268° 03' 45"	33,72		
301			386920,81	1279287,51
	236° 51' 44"	22,15		
302			386908,7	1279268,96
	209° 59' 06"	56,83		

Название (номер межевого знака)	Дирекционные углы (град. мин. сек.)	Длина линии(м)	X координата	Y координата
303			386859,48	1279240,56
	212° 33' 16"	87,6		
304			386785,64	1279193,42
	187° 59' 14"	54,48		
305			386731,69	1279185,85
	177° 58' 14"	107,03		
306			386624,73	1279189,64
	200° 11' 37"	76,25		
307			386553,17	1279163,32
	185° 33' 09"	27,39		
308			386525,91	1279160,67
	158° 42' 31"	31,29		
309			386496,76	1279172,03
	143° 25' 14"	60,36		
310			386448,29	1279208
	176° 38' 20"	32,24		
311			386416,11	1279209,89
	211° 42' 25"	54,74		
312			386369,54	1279181,12
	175° 06' 18"	53,2		
313			386316,53	1279185,66
	196° 35' 08"	37,13		
314			386280,94	1279175,06
	219° 48' 47"	29,56		
315			386258,23	1279156,13
	239° 33' 09"	50,06		
316			386232,86	1279112,97
	213° 41' 59"	32,77		
317			386205,6	1279094,79
	215° 39' 44"	57,79		
318			386158,65	1279061,1
	177° 08' 17"	53,08		
319			386105,64	1279063,75
	187° 55' 25"	43,96		
320			386062,1	1279057,69
	122° 04' 27"	37,08		
321			386042,41	1279089,11
	168° 50' 24"	25,47		

Название (номер) межевого знака	Дирекционные углы (град. мин. сек.)	Длина линии(м)	X координата	Y координата
322			386017,42	1279094,04
	221° 45' 45"	28,42		
323			385996,22	1279075,11
	260° 35' 52"	62,56		
324			385986	1279013,39
	239° 44' 59"	26,3		
325			385972,75	1278990,67
	206° 50' 50"	32,68		
326			385943,59	1278975,91
	128° 45' 42"	165,09		
327			385840,23	1279104,64
	132° 02' 40"	92,16		
328			385778,51	1279173,08
	127° 50' 19"	542,82		
329			385445,52	1279601,77
	128° 10' 54"	554,26		
330			385102,9	1280037,45
	118° 47' 28"	160,27		
331			385025,71	1280177,91
	218° 04' 10"	328,92		
332			384766,76	1279975,09
	219° 58' 59"	485,71		
333			384394,59	1279662,99
	219° 39' 01"	961,28		
334			383654,45	1279049,6
	219° 55' 42"	344,42		
335			383390,33	1278828,54
	219° 54' 47"	351,3		
336			383120,88	1278603,14
	217° 45' 13"	371,05		
337			382827,51	1278375,96
	220° 50' 58"	341,15		
338			382569,45	1278152,82
	335° 34' 18"	506,9		
339			383030,97	1277943,19
	220° 56' 59"	62,97		
340			382983,41	1277901,92
	221° 10' 13"	211,74		

Название (номер межевого знака)	Дирекционные углы (град. мин. сек.)	Длина линии(м)	X координата	Y координата
341			382824,02	1277762,53
	221° 21' 42"	265,2		
342			382624,97	1277587,28
	310° 42' 13"	279,75		
343			382807,41	1277375,2
	309° 45' 40"	480,51		
344			383114,74	1277005,82
	308° 25' 34"	504,74		
345			383428,44	1276610,4
	308° 33' 16"	585,68		
346			383793,47	1276152,39
	311° 19' 46"	44,29		
347			383822,72	1276119,13
	308° 14' 02"	157,12		
348			383919,96	1275995,71
	308° 10' 09"	99,05		
349			383981,17	1275917,84
	308° 10' 08"	117,41		
350			384053,73	1275825,53
	308° 42' 59"	254,1		
351			384212,66	1275627,27
	309° 08' 24"	206,81		
352			384343,2	1275466,87
	309° 08' 54"	33,71		
353			384364,48	1275440,73
	309° 03' 45"	58,44		
354			384401,31	1275395,35
	309° 04' 09"	147,75		
355			384494,43	1275280,64
	302° 53' 53"	60		
356			384527,02	1275230,26
	302° 54' 07"	146,19		
357			384606,43	1275107,52
	297° 13' 35"	223,95		
358			384708,89	1274908,38
	290° 54' 59"	188,65		
359			384776,24	1274732,16
	289° 28' 56"	202,6		

Название (номер) межевого знака	Дирекционные углы (град. мин. сек.)	Длина линии(м)	X координата	Y координата
360			384843,81	1274541,16
	285° 41' 45"	166,82		
361			384888,94	1274380,56
	287° 51' 56"	288,58		
362			384977,47	1274105,9
	289° 45' 35"	725,13		
363			385222,62	1273423,47
	311° 14' 14"	21,01		
364			385236,47	1273407,67
	296° 23' 40"	118,7		
365			385289,24	1273301,34
	190° 41' 57"	120,33		
366			385171	1273279
	175° 05' 00"	93,34		
367			385078	1273287
	162° 47' 20"	27,98		
368			385051,27	1273295,28
	162° 56' 44"	155,79		
369			384902,33	1273340,97
	163° 43' 46"	70,42		
370			384834,73	1273360,7
	162° 55' 29"	372,51		
371			384478,64	1273470,08
	181° 47' 41"	29,69		
372			384448,96	1273469,15
	268° 03' 22"	56,6		
373			384447,04	1273412,58
	258° 20' 51"	7,87		
374			384445,45	1273404,87
	261° 43' 25"	20,49		
375			384442,5	1273384,59
	272° 22' 05"	558,13		
376			384465,56	1272826,94
	267° 44' 53"	184		
377			384458,33	1272643,08
	267° 00' 48"	183,09		
378			384448,79	1272460,24
	192° 05' 17"	5,92		

Название (номер межевого знака)	Дирекционные углы (град. мин. сек.)	Длина линии(м)	X координата	Y координата
379			384443	1272459
	161° 57' 57"	45,22		
380			384400	1272473
	145° 58' 50"	48,26		
381			384360	1272500
	166° 40' 32"	78,1		
382			384284	1272518
	166° 40' 32"	39,05		
383			384246	1272527
	163° 35' 11"	134,48		
384			384117	1272565
	156° 53' 37"	81,54		
385			384042	1272597
	154° 18' 43"	87,66		
386			383963	1272635
	144° 27' 44"	51,61		
387			383921	1272665
	159° 26' 38"	34,18		
388			383889	1272677
	174° 30' 28"	52,24		
389			383837	1272682
	343° 29' 44"	28,16		
390			383864	1272674
	352° 52' 30"	24,19		
391			383888	1272671
	320° 00' 47"	40,46		
392			383919	1272645
	326° 47' 36"	65,73		
393			383974	1272609
	331° 01' 13"	74,3		
394			384039	1272573
	338° 37' 46"	98,79		
395			384131	1272537
	343° 14' 15"	86,68		
396			384214	1272512
	342° 49' 27"	115,13		
397			384324	1272478
	323° 07' 48"	45		

Название (номер межевого знака)	Дирекционные углы (град. мин. сек.)	Длина линии(м)	X координата	Y координата
398			384360	1272451
	333° 46' 41"	74,69		
399			384427	1272418
	351° 52' 12"	21,21		
400			384448	1272415
	267° 13' 03"	221,65		
401			384437,24	1272193,61
	266° 11' 50"	503,77		
402			384403,83	1271690,95
	266° 07' 30"	291,66		
403			384384,12	1271399,96
	265° 25' 35"	191,5		
404			384368,85	1271209,07
	164° 49' 20"	380,31		
405			384001,81	1271308,64
	157° 33' 13"	370,36		
406			383659,51	1271450,05
	153° 57' 21"	60,01		
407			383605,59	1271476,4
	155° 11' 48"	224,6		
408			383401,71	1271570,62
	155° 30' 25"	256,18		
409			383168,58	1271676,83
	154° 39' 03"	290,45		
410			382906,1	1271801,18
	247° 58' 37"	265,03		
411			382806,72	1271555,49
	242° 21' 32"	35,01		
412			382790,48	1271524,48
	247° 56' 12"	73,96		
413			382762,7	1271455,94
	247° 56' 25"	72,88		
414			382735,33	1271388,4
	247° 56' 42"	52,44		
415			382715,64	1271339,8
	249° 34' 08"	472,27		
416			382550,78	1270897,24
	249° 56' 06"	28,13		

Название (номер) межевого знака	Дирекционные углы (град. мин. сек.)	Длина линии(м)	X координата	Y координата
417			382541,13	1270870,82
	249° 59' 57"	41,31		
418			382527	1270832
	248° 36' 59"	356,54		
419			382397	1270500
	249° 03' 51"	688,45		
420			382151	1269857
	248° 39' 05"	530,74		
421			381957,79	1269362,68
	248° 17' 16"	154,94		
422			381900,47	1269218,73
	163° 40' 49"	4,63		
423			381896,03	1269220,03
	237° 40' 35"	229,01		
424			381773,58	1269026,51
	237° 31' 00"	93,12		
425			381723,57	1268947,96
	236° 35' 33"	82,66		
426			381678,06	1268878,96
	237° 16' 41"	209,15		
427			381565	1268703
	237° 37' 56"	542,84		
428			381274,39	1268244,5
	337° 03' 31"	506,69		
429			381741	1268047
	337° 31' 14"	596,31		
430			382292	1267819
	339° 20' 28"	195,58		
431			382475	1267750
	340° 00' 32"	332,93		
432			382787,87	1267636,18
	339° 43' 56"	920,99		
433			383651,84	1267317,14
	338° 22' 19"	529,43		
434			384144	1267122
	340° 07' 15"	188,22		
435			384321	1267058
	340° 59' 15"	262,27		

Название (номер) межевого знака	Дирекционные углы (град. мин. сек.)	Длина линии(м)	X координата	Y координата
436			384568,96	1266972,56
	338° 06' 31"	162,13		
437			384719,4	1266912,11
	339° 53' 22"	299,88		
438			385001	1266809
	337° 20' 40"	265,84		
439			385246,33	1266706,6
	336° 54' 50"	109,15		
440			385346,74	1266663,8
	335° 54' 22"	284		
441			385606	1266547,86
	43° 55' 51"	165,24		
442			385725	1266662,5
	42° 06' 50"	266,97		
443			385923,04	1266841,53
	40° 23' 27"	263,98		
444			386124,1	1267012,59
	338° 26' 36"	511,76		
445			386600,06	1266824,56
	338° 32' 48"	312,95		
446			386891,33	1266710,1
	339° 14' 17"	458,58		
447			387320,13	1266547,54
	338° 27' 53"	1165,22		
448			388404,01	1266119,82
	26° 39' 03"	5,97		
449			388409,35	1266122,5
	338° 39' 59"	411,85		
450			388792,98	1265972,67
	338° 28' 47"	457,51		
451			389218,6	1265804,84
	334° 04' 30"	4		
452			389222,2	1265803,09
	338° 01' 36"	322,34		
453			389521,12	1265682,48
	333° 44' 50"	73,02		
454			389586,61	1265650,18
	338° 36' 57"	29,32		

Название (номер межевого знака)	Дирекционные углы (град. мин. сек.)	Длина линии(м)	X координата	Y координата
455			389613,91	1265639,49
	256° 23' 20"	24,52		
456			389608,14	1265615,66
	262° 27' 00"	219,49		
457			389579,3	1265398,07
	263° 52' 31"	769,51		
458			389497,2	1264632,95
	273° 28' 50"	388,56		
459			389520,79	1264245,11
	260° 31' 12"	21,25		
460			389517,29	1264224,15
	274° 01' 53"	459,74		
461			389549,61	1263765,55
	268° 41' 18"	457,84		
462			389539,13	1263307,83
	268° 27' 18"	532,57		
463			389524,77	1262775,45
	268° 22' 26"	433,45		
464			389512,47	1262342,17
	275° 38' 12"	22,4		
465			389514,67	1262319,88
	268° 31' 24"	135,43		
466			389511,18	1262184,49
	273° 07' 29"	8,07		
467			389511,62	1262176,43
	268° 39' 16"	1209,08		
468			389483,23	1260967,68
	264° 38' 23"	94,2		
469			389474,43	1260873,89
	285° 37' 40"	19,82		
470			389479,77	1260854,8
	288° 02' 58"	39,47		
471			389492	1260817,27
	286° 29' 13"	202,15		
472			389549,37	1260623,43
	286° 16' 28"	327,15		
473			389641,05	1260309,39
	286° 51' 07"	28,39		

Название (номер) межевого знака	Дирекционные углы (град. мин. сек.)	Длина линии(м)	X координата	Y координата
474			389649,28	1260282,22
	282° 36' 15"	3,3		
475			389650	1260279
	289° 26' 24"	72,11		
476			389674	1260211
	287° 56' 27"	126,48		
477			389712,96	1260090,67
	287° 14' 32"	132,62		
478			389752,27	1259964,01
	332° 08' 15"	101,72		
479			389842,2	1259916,47
	334° 28' 45"	328,55		
480			390138,69	1259774,92
	327° 20' 12"	407,87		
481			390482,06	1259554,79
	329° 36' 26"	417,41		
482			390842,11	1259343,61
	330° 03' 18"	374,86		
483			391166,93	1259156,49
	330° 03' 15"	76,06		
484			391232,84	1259118,52
	15° 01' 33"	19,94		
485			391252,1	1259123,69
	11° 09' 57"	63,21		
486			391314,11	1259135,93
	9° 18' 55"	113,3		
487			391425,92	1259154,27
	359° 50' 23"	800,49		
488			392226,41	1259152,03
	358° 08' 57"	386,09		
489			392612,3	1259139,56
	358° 55' 29"	379,91		
490			392992,14	1259132,43
	74° 21' 45"	90,71		
491			393016,59	1259219,78
	74° 31' 25"	497,6		
492			393149,37	1259699,34
	72° 03' 48"	286,46		

Название (номер) межевого знака	Дирекционные углы (град. мин. сек.)	Длина линии(м)	X координата	Y координата
493			393237,59	1259971,88
	346° 51' 02"	246,51		
494			393477,64	1259915,8
	346° 31' 06"	261,57		
495			393732	1259854,82
	343° 54' 16"	335,84		
496			394054,68	1259761,71
	313° 47' 48"	24,58		
497			394071,69	1259743,97
	313° 48' 25"	40,75		
498			394099,9	1259714,56
	310° 14' 21"	36,21		
499			394123,29	1259686,92
	287° 23' 16"	459,55		
500			394260,62	1259248,37
	286° 11' 03"	546,66		
501			394412,99	1258723,37
	286° 57' 06"	456,19		
502			394546	1258287
	286° 24' 33"	492,04		
503			394685	1257815
	285° 33' 02"	311,58		
504			394768,53	1257514,83
	286° 14' 17"	171,01		
505			394816,35	1257350,64
	286° 09' 49"	590,8		
506			394980,82	1256783,19
	340° 24' 21"	214,61		
507			395183	1256711,22
	286° 33' 57"	147,94		
508			395225,18	1256569,42
	285° 53' 11"	203,96		
509			395281,01	1256373,25
	284° 59' 30"	161,17		
510			395322,7	1256217,57
	287° 19' 13"	115,92		
511			395357,21	1256106,91
	294° 40' 21"	93,57		

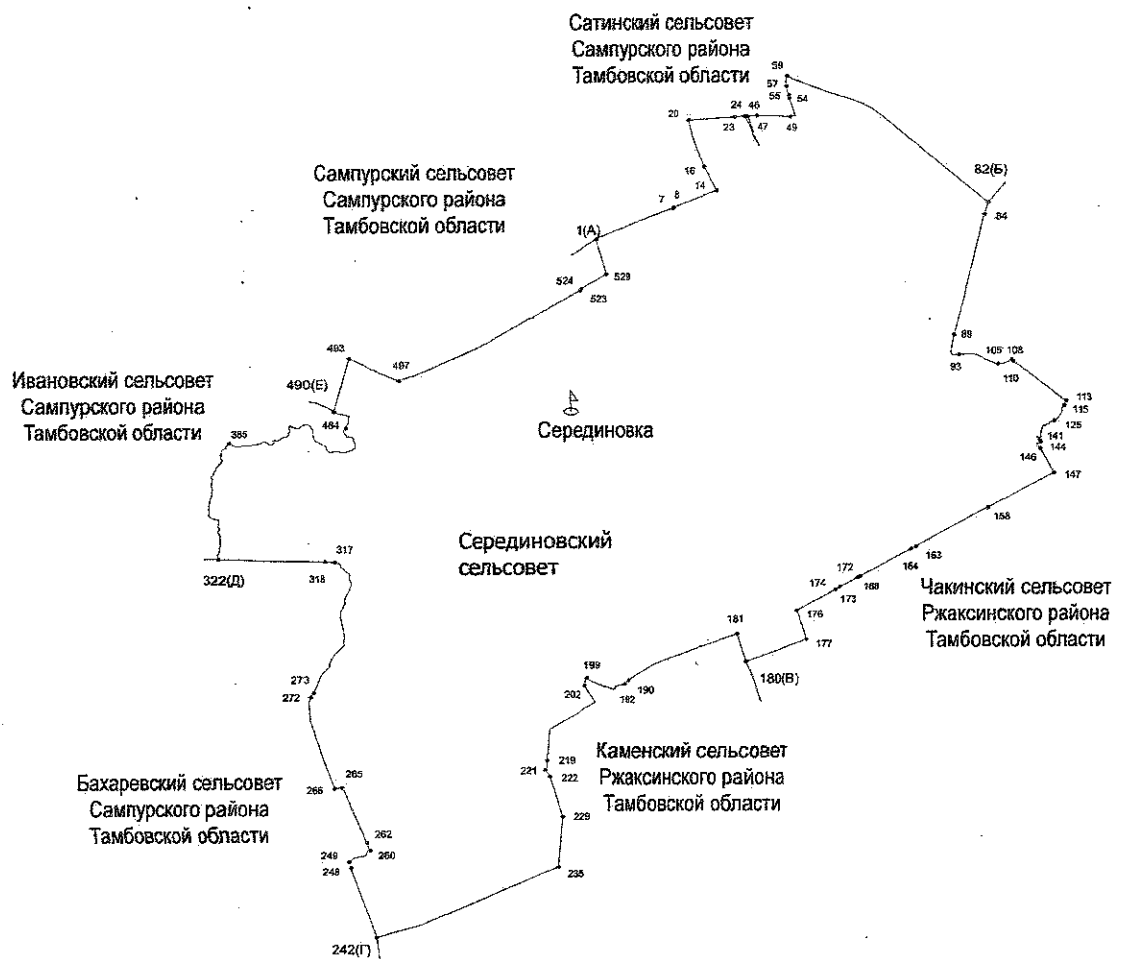
Название (номер) межевого знака	Дирекционные углы (град. мин. сек.)	Длина линии(м)	X координата	Y координата
512			395396,27	1256021,88
	297° 04' 47"	73,17		
513			395429,58	1255956,73
	306° 51' 04"	91,89		
514			395484,69	1255883,2
	307° 30' 33"	149,16		
515			395575,51	1255764,88
	308° 04' 23"	172,67		
516			395681,99	1255628,95
	39° 35' 49"	216,57		
517			395848,87	1255766,99
	38° 50' 06"	187,46		
518			395994,89	1255884,54
	39° 14' 33"	200,6		
519			396150,25	1256011,44
	39° 00' 33"	239,29		
520			396336,19	1256162,06
	39° 01' 30"	212,96		
521			396501,63	1256296,15
	39° 04' 42"	44,48		
522			396536,16	1256324,19
	52° 57' 39"	155,82		
523			396630,02	1256448,57
	41° 58' 07"	36,5		
524			396657,16	1256472,98
	41° 57' 53"	180,69		
525			396791,51	1256593,8
	66° 36' 14"	84,21		
526			396824,95	1256671,09
	43° 25' 17"	444,28		
527			397147,64	1256976,47
	43° 25' 12"	516,77		
528			397522,99	1257331,67
	43° 21' 16"	285,39		
529			397730,5	1257527,59
	42° 56' 08"	291,3		
530			397943,77	1257726,02
	43° 57' 29"	226,33		

Название (номер межевого знака)	Дирекционные углы (град. мин. сек.)	Длина линии(м)	X координата	Y координата
531			398106,69	1257883,12
	44° 42' 05"	306,63		
532			398324,64	1258098,81
	45° 19' 28"	172,38		
533			398445,84	1258221,39
	350° 34' 42"	285,46		
534			398727,45	1258174,66
	349° 46' 48"	204,65		
535			398928,85	1258138,35
	350° 36' 53"	235,85		
536			399161,54	1258099,89
	350° 25' 40"	235,85		
537			399394,11	1258060,67
	351° 28' 28"	98,55		
538			399491,57	1258046,06
	84° 47' 00"	11,66		
539			399492,63	1258057,67
	81° 24' 10"	532,82		
540			399572,28	1258584,5
	82° 58' 53"	239,05		
541			399601,49	1258821,76
	83° 39' 35"	4,62		
542			399602	1258826,35
	82° 34' 01"	381,01		
543			399651,29	1259204,16
	200° 14' 41"	21,33		
544			399631,28	1259196,78
	184° 25' 51"	74,04		
545			399557,46	1259191,06
	178° 03' 20"	969,95		
546			398588,07	1259223,97
	82° 12' 17"	162,94		
547			398610,17	1259385,4
	82° 12' 20"	405,18		
548			398665,12	1259786,84
	82° 12' 20"	736,99		
549			398765,07	1260517,02
	82° 12' 18"	642,86		

Название (номер) межевого знака	Дирекционные углы (град. мин. сек.)	Длина линии(м)	X координата	Y координата
550			398852,26	1261153,94
	81° 47' 01"	172,83		
551			398876,96	1261325
	84° 08' 16"	134,92		
552			398890,74	1261459,21
	81° 32' 26"	64,44		
553			398900,22	1261522,95
	192° 48' 50"	57,53		
554			398844,12	1261510,19
	180° 00' 00"	79,13		
555			398764,99	1261510,19
	174° 23' 08"	132,26		
556			398633,36	1261523,13
	78° 21' 41"	90,91		
557			398651,7	1261612,17
	82° 26' 53"	80,73		
558			398662,31	1261692,2
	81° 41' 38"	251,49		
559			398698,64	1261941,05
	82° 02' 22"	50,62		
560			398705,65	1261991,18
	82° 07' 16"	343,67		
561			398752,76	1262331,61
	82° 29' 49"	327,78		
562			398795,56	1262656,58
	83° 49' 24"	104,93		
563			398806,85	1262760,9
	83° 49' 59"	28,86		
564			398809,95	1262789,59
	72° 08' 04"	59,52		
1			398828,21	1262846,24

Приложение 6  
к Закону Тамбовской области «Об установлении границ  
муниципальных образований Сампурского района  
Тамбовской области и определении места нахождения  
их представительных органов и о признании  
утратившими силу отдельных положений некоторых  
законодательных актов Тамбовской области»

## Схема границ муниципального образования- Серединовский сельсовет Сампурского района Тамбовской области



**Описание границ  
муниципального образования - Серединовский сельсовет Сампурского  
района Тамбовской области**

**I. Участок границы с муниципальным образованием — Сатинский сельсовет Сампурского района Тамбовской области (от А до Б)**

Граница с муниципальным образованием — Сатинский сельсовет Сампурского района проходит:

- от т.1(А) до т.7 по юго-восточной стороне лесополосы;
- от т.7 до т.8 пересекая автодорогу Сатинка - Медное — «Тамбов-Пенза» - Рассказово - Уварово - Мучкапский - Осино-Лазовка — «Тамбов-Пенза» - Рассказово - Уварово - Мучкапский - Чакино — Сампур;
- от т.8 до т.14 по юго-восточной стороне лесополосы;
- от т.14 до т.16 по юго-западной стороне полевой дороги;
- от т.16 до т.20 по северо-восточной стороне лесополосы;
- от т.20 до т.23 по южной стороне лесополосы;
- от т.23 до т.24 по пастбищному участку;
- от т.24 до т.46 по берегу пруда;
- от т.46 до т.47 по пастбищному участку;
- от т.47 до т.49 по меже;
- от т.49 до т.54 по пастбищному участку;
- от т.54 до т.55 пересекая пруд;
- от т.55 до т.57 по меже;
- от т.57 до т.59 пересекая железную дорогу;
- от т.59 до т.82(Б) по северо-восточной стороне полосы отвода железной дороги.

**II. Участок границы с муниципальным образованием — Чакинский сельсовет Ржаксинского района Тамбовской области (от Б до В)**

Граница с муниципальным образованием — Чакинский сельсовет Ржаксинского района проходит:

- от т.82(Б) до т.84 пересекая железную дорогу;
- от т.84 до т.89 по юго-восточной стороне лесополосы;
- от т.89 до т.93 по пастбищному участку;
- от т.93 до т.105 по северо-восточной стороне лесополосы;
- от т.105 до т.108 по ручью;
- от т.108 до т.110 по пастбищному участку;
- от т.110 до т.113 по юго-западной стороне полевой дороги;
- от т.113 до т.115 по пастбищному участку;
- от т.115 до т.125 по ручью;
- от т.125 до т.141 по берегу пруда;
- от т.141 до т.144 по основанию плотины;
- от т.144 до т.146 по пастбищному участку;
- от т.146 до т.147 по юго-западной стороне полевой дороги;
- от т.147 до т.158 по меже, пересекая балку;

- от т.158 до т.163 по юго-восточной стороне лесополосы;
- от т.163 до т.164 пересекая балку;
- от т.164 до т.168 по юго-восточной стороне лесополосы;
- от т.168 до т.172 пересекая балку;
- от т.172 до т.173 по меже;
- от т.173 до т.174 пересекая балку;
- от т.174 до т.176 по юго-восточной стороне лесополосы;
- от т.176 до т.177 по северо-восточной стороне лесополосы;
- от т.177 до т.180(В) по юго-восточной стороне лесополосы.

### **III. Участок границы с муниципальным образованием — Каменский сельсовет Ржаксинского района Тамбовской области (от В до Г)**

Граница с муниципальным образованием — Каменский сельсовет Ржаксинского района проходит:

- от т.180(В) до т.181 по юго-западной стороне лесополосы;
- от т.181 до т.190 по северо-западной стороне полевой дороги;
- от т.190 до т.192 пересекая пруд;
- от т.192 до т.199 по берегу пруда;
- от т.199 до т.202 по участку, занятому древесно-кустарниковой растительностью;
- от т.202 до т.219 по меже;
- от т.219 до т.221 по пастбищному участку;
- от т.221 до т.222 пересекая ручей;
- от т.222 до т.229 по юго-западной стороне лесополосы;
- от т.229 до т.235 по западной стороне лесополосы;
- от т.235 до т.242(Г) по юго-восточной стороне лесополосы.

### **IV. Участок границы с муниципальным образованием — Бахаревский сельсовет Сампурского района Тамбовской области (от Г до Д)**

Граница с муниципальным образованием — Бахаревский сельсовет Сампурского района проходит:

- от т.242(Г) до т.248 по северо-восточной стороне лесополосы;
- от т.248 до т.249 по пастбищному участку;
- от т.249 до т.260 по ручью;
- от т.260 до т.262 от ручья по пастбищному участку;
- от т.262 до т.265 по юго-западной стороне лесополосы;
- от т.265 до т.266 по южной стороне лесополосы;
- от т.266 до т.272 по северо-восточной стороне лесополосы;
- от т.272 до т.273 по пастбищному участку до ручья;
- от т.273 до т.317 по ручью;
- от т.317 до т.318 от ручья по пастбищному участку;
- от т.318 до т.322(Д) по меже до середины р. Цна.

### **V. Участок границы с муниципальным образованием — Ивановский сельсовет Сампурского района Тамбовской области (от Д до Е)**

Граница с муниципальным образованием — Ивановский сельсовет Сампурского района проходит:

- от т.322(Д) до т.385 по середине р. Цна;
- от т.385 до т.484 по середине р. Понзари;
- от т.484 до т.490(Е) по меже.

**VI. Участок границы с муниципальным образованием — Сампурский сельсовет Сампурского района Тамбовской области (от Е до А)**

Граница с муниципальным образованием — Сампурский сельсовет Сампурского района проходит:

- от т.490(Е) до т.493 по северо-западной стороне лесополосы;
- от т.493 до т.497 по юго-западной стороне полосы отвода автодороги «Тамбов-Пенза» - Рассказово - Уварово - Мучкапский - Чакино — Сампур;
- от т.497 до т.523 по юго-восточной стороне полосы отвода автодороги «Тамбов-Пенза» - Рассказово - Уварово - Мучкапский - Чакино — Сампур;
- от т.523 до т.524 пересекая автодорогу «Тамбов-Пенза» - Рассказово - Уварово - Мучкапский - Чакино - Сампур;
- от т.524 до т.529 по меже;
- от т.529 до т.1(А) по юго-западной стороне полевой дороги.

**Каталог координат**  
**характерных точек границ муниципального образования -**  
**Серединовский сельсовет Сампурского района Тамбовской области**

Название (номер) межевого знака	Дирекционные углы (град. мин. сек.)	Длина линии(м)	X координата	Y координата
1			381896,03	1269220,03
	343° 40' 49"	4,63		
2			381900,47	1269218,73
	68° 17' 16"	154,94		
3			381957,79	1269362,68
	68° 39' 05"	530,74		
4			382151	1269857
	69° 03' 51"	688,45		
5			382397	1270500
	68° 36' 59"	356,54		
6			382527	1270832
	69° 59' 57"	41,31		
7			382541,13	1270870,82
	69° 56' 06"	28,13		
8			382550,78	1270897,24
	69° 34' 08"	472,27		
9			382715,64	1271339,8
	67° 56' 42"	52,44		
10			382735,33	1271388,4
	67° 56' 25"	72,88		
11			382762,7	1271455,94
	67° 56' 12"	73,96		
12			382790,48	1271524,48
	62° 21' 32"	35,01		
13			382806,72	1271555,49
	67° 58' 37"	265,03		
14			382906,1	1271801,18
	334° 39' 03"	290,45		
15			383168,58	1271676,83
	335° 30' 25"	256,18		
16			383401,71	1271570,62
	335° 11' 48"	224,6		
17			383605,59	1271476,4
	333° 57' 21"	60,01		

Название (номер) межевого знака	Дирекционные углы (град. мин. сек.)	Длина линии(м)	X координата	Y координата
18			383659,51	1271450,05
	337° 33' 13"	370,36		
19			384001,81	1271308,64
	344° 49' 20"	380,31		
20			384368,85	1271209,07
	85° 25' 35"	191,5		
21			384384,12	1271399,96
	86° 07' 30"	291,66		
22			384403,83	1271690,95
	86° 11' 50"	503,77		
23			384437,24	1272193,61
	87° 13' 03"	221,65		
24			384448	1272415
	171° 52' 12"	21,21		
25			384427	1272418
	153° 46' 41"	74,69		
26			384360	1272451
	143° 07' 48"	45		
27			384324	1272478
	162° 49' 27"	115,13		
28			384214	1272512
	163° 14' 15"	86,68		
29			384131	1272537
	158° 37' 46"	98,79		
30			384039	1272573
	151° 01' 13"	74,3		
31			383974	1272609
	146° 47' 36"	65,73		
32			383919	1272645
	140° 00' 47"	40,46		
33			383888	1272671
	172° 52' 30"	24,19		
34			383864	1272674
	163° 29' 44"	28,16		
35			383837	1272682
	354° 30' 28"	52,24		
36			383889	1272677
	339° 26' 38"	34,18		

Название (номер) межевого знака	Дирекционные углы (град. мин. сек.)	Длина линии(м)	X координата	Y координата
37			383921	1272665
	324° 27' 44"	51,61		
38			383963	1272635
	334° 18' 43"	87,66		
39			384042	1272597
	336° 53' 37"	81,54		
40			384117	1272565
	343° 35' 11"	134,48		
41			384246	1272527
	346° 40' 32"	39,05		
42			384284	1272518
	346° 40' 32"	78,1		
43			384360	1272500
	325° 58' 50"	48,26		
44			384400	1272473
	341° 57' 57"	45,22		
45			384443	1272459
	12° 05' 17"	5,92		
46			384448,79	1272460,24
	87° 00' 48"	183,09		
47			384458,33	1272643,08
	87° 44' 53"	184		
48			384465,56	1272826,94
	92° 22' 05"	558,13		
49			384442,5	1273384,59
	81° 43' 25"	20,49		
50			384445,45	1273404,87
	78° 20' 51"	7,87		
51			384447,04	1273412,58
	88° 03' 22"	56,6		
52			384448,96	1273469,15
	1° 47' 41"	29,69		
53			384478,64	1273470,08
	342° 55' 29"	372,51		
54			384834,73	1273360,7
	343° 43' 46"	70,42		
55			384902,33	1273340,97
	342° 56' 44"	155,79		

Название (номер) межевого знака	Дирекционные углы (град. мин. сек.)	Длина линии(м)	X координата	Y координата
56			385051,27	1273295,28
	342° 47' 20"	27,98		
57			385078	1273287
	355° 05' 00"	93,34		
58			385171	1273279
	10° 41' 57"	120,33		
59			385289,24	1273301,34
	116° 23' 40"	118,7		
60			385236,47	1273407,67
	131° 14' 14"	21,01		
61			385222,62	1273423,47
	109° 45' 35"	725,13		
62			384977,47	1274105,9
	107° 51' 56"	288,58		
63			384888,94	1274380,56
	105° 41' 45"	166,82		
64			384843,81	1274541,16
	109° 28' 56"	202,6		
65			384776,24	1274732,16
	110° 54' 59"	188,65		
66			384708,89	1274908,38
	117° 13' 35"	223,95		
67			384606,43	1275107,52
	122° 54' 07"	146,19		
68			384527,02	1275230,26
	122° 53' 53"	60		
69			384494,43	1275280,64
	129° 04' 09"	147,75		
70			384401,31	1275395,35
	129° 03' 45"	58,44		
71			384364,48	1275440,73
	129° 08' 54"	33,71		
72			384343,2	1275466,87
	129° 08' 24"	206,81		
73			384212,66	1275627,27
	128° 42' 59"	254,1		
74			384053,73	1275825,53
	128° 10' 08"	117,41		

Название (номер) межевого знака	Дирекционные углы (град. мин. сек.)	Длина линии(м)	X координата	Y координата
75			383981,17	1275917,84
	128° 10' 09"	99,05		
76			383919,96	1275995,71
	128° 14' 02"	157,12		
77			383822,72	1276119,13
	131° 19' 46"	44,29		
78			383793,47	1276152,39
	128° 33' 16"	585,68		
79			383428,44	1276610,4
	128° 25' 34"	504,74		
80			383114,74	1277005,82
	129° 45' 40"	480,51		
81			382807,41	1277375,2
	130° 42' 13"	279,75		
82			382624,97	1277587,28
	195° 27' 51"	228,63		
83			382404,62	1277526,32
	194° 17' 01"	24,72		
84			382380,66	1277520,22
	193° 58' 52"	1158,68		
85			381256,31	1277240,28
	194° 12' 30"	462,79		
86			380807,68	1277126,69
	194° 12' 23"	101,3		
87			380709,48	1277101,83
	194° 12' 33"	569,95		
88			380156,97	1276961,93
	195° 04' 11"	307,12		
89			379860,41	1276882,08
	192° 57' 21"	364,27		
90			379505,41	1276800,41
	150° 46' 59"	46,98		
91			379464,41	1276823,34
	129° 11' 40"	48,37		
92			379433,84	1276860,83
	85° 36' 06"	115,79		
93			379442,72	1276976,28
	84° 49' 03"	130,97		

Название (номер) межевого знака	Дирекционные углы (град. мин. сек.)	Длина линии(м)	X координата	Y координата
94			379454,55	1277106,71
	88° 44' 35"	89,81		
95			379456,52	1277196,5
	96° 30' 36"	76,38		
96			379447,86	1277272,39
	100° 42' 10"	42,38		
97			379439,99	1277314,03
	107° 08' 45"	60,45		
98			379422,17	1277371,79
	109° 41' 11"	53,43		
99			379404,17	1277422,1
	119° 43' 49"	48,35		
100			379380,19	1277464,09
	126° 00' 39"	53,63		
101			379348,66	1277507,47
	113° 00' 33"	70,74		
102			379321,01	1277572,58
	116° 15' 06"	128,33		
103			379264,25	1277687,67
	104° 21' 34"	82,98		
104			379243,67	1277768,06
	105° 46' 48"	16,18		
105			379239,27	1277783,63
	87° 39' 37"	81,08		
106			379242,58	1277864,64
	68° 36' 08"	111,53		
107			379283,27	1277968,48
	64° 50' 52"	101,76		
108			379326,52	1278060,59
	121° 53' 55"	29,01		
109			379311,19	1278085,22
	129° 49' 47"	24,25		
110			379295,66	1278103,84
	126° 28' 57"	190,72		
111			379182,26	1278257,19
	126° 54' 35"	1159,06		
112			378486,18	1279183,95
	127° 13' 18"	26,38		

Название (номер) межевого знака	Дирекционные углы (град. мин. сек.)	Длина линии(м)	X координата	Y координата
113			378470,22	1279204,96
	198° 48' 33"	12,59		
114			378458,3	1279200,9
	198° 46' 49"	87,13		
115			378375,81	1279172,85
	276° 01' 51"	11,04		
116			378376,97	1279161,87
	204° 12' 39"	15,46		
117			378362,87	1279155,53
	183° 08' 40"	10,76		
118			378352,13	1279154,94
	205° 43' 38"	53,22		
119			378304,19	1279131,84
	190° 44' 06"	41,23		
120			378263,68	1279124,16
	167° 31' 42"	14,12		
121			378249,89	1279127,21
	208° 33' 07"	134,16		
122			378132,05	1279063,09
	221° 44' 30"	46,65		
123			378097,24	1279032,03
	227° 16' 43"	56,38		
124			378058,99	1278990,61
	255° 04' 52"	32,59		
125			378050,6	1278959,12
	254° 04' 02"	30,93		
126			378042,11	1278929,38
	234° 24' 36"	33,04		
127			378022,88	1278902,51
	242° 52' 03"	37,93		
128			378005,58	1278868,75
	223° 24' 44"	37		
129			377978,7	1278843,32
	248° 23' 32"	40,68		
130			377963,72	1278805,5
	233° 41' 00"	21,55		
131			377950,96	1278788,14
	225° 29' 32"	25,52		

Название (номер) межевого знака	Дирекционные углы (град. мин. сек.)	Длина линии(м)	X координата	Y координата
132			377933,07	1278769,94
	266° 37' 11"	14,76		
133			377932,2	1278755,21
	331° 20' 36"	27,69		
134			377956,5	1278741,93
	245° 08' 22"	15,94		
135			377949,8	1278727,47
	191° 23' 25"	67,19		
136			377883,93	1278714,2
	209° 49' 15"	45,91		
137			377844,1	1278691,37
	192° 34' 09"	38,46		
138			377806,56	1278683
	176° 25' 06"	59,87		
139			377746,81	1278686,74
	180° 01' 48"	38,17		
140			377708,64	1278686,72
	211° 12' 29"	60,72		
141			377656,71	1278655,26
	318° 43' 58"	87,54		
142			377722,51	1278597,52
	219° 38' 54"	15,39		
143			377710,66	1278587,7
	138° 20' 49"	143,41		
144			377603,51	1278683,01
	242° 22' 21"	83,46		
145			377564,81	1278609,07
	147° 35' 12"	114,16		
146			377468,44	1278670,26
	150° 49' 46"	581,4		
147			376960,78	1278953,64
	240° 04' 33"	75,33		
148			376923,2	1278888,35
	242° 03' 04"	49,63		
149			376899,94	1278844,51
	242° 03' 06"	210,83		
150			376801,13	1278658,27
	243° 24' 09"	39,51		

Название (номер) межевого знака	Дирекционные углы (град. мин. сек.)	Длина линии(м)	X координата	Y координата
151			376783,44	1278622,94
	243° 24' 40"	86,31		
152			376744,81	1278545,76
	242° 12' 06"	331,61		
153			376590,16	1278252,42
	242° 33' 14"	54,67		
154			376564,96	1278203,9
	242° 33' 12"	251,97		
155			376448,82	1277980,29
	241° 22' 24"	39,78		
156			376429,76	1277945,37
	243° 39' 24"	33,51		
157			376414,89	1277915,34
	243° 05' 15"	384,93		
158			376240,66	1277572,1
	242° 05' 59"	248,75		
159			376124,26	1277352,26
	240° 47' 23"	244,09		
160			376005,14	1277139,21
	241° 39' 32"	656,87		
161			375693,31	1276561,07
	241° 49' 29"	529,81		
162			375443,15	1276094,04
	244° 27' 54"	50,25		
163			375421,49	1276048,7
	244° 13' 09"	122,85		
164			375368,06	1275938,08
	242° 12' 51"	316,95		
165			375220,31	1275657,68
	242° 45' 42"	171,64		
166			375141,75	1275505,07
	242° 40' 48"	267,85		
167			375018,82	1275267,1
	242° 40' 52"	462,26		
168			374806,67	1274856,4
	245° 22' 35"	2,11		
169			374805,79	1274854,48
	242° 31' 41"	39		

Название (номер) межевого знака	Дирекционные углы (град. мин. сек.)	Длина линии(м)	X координата	Y координата
170			374787,8	1274819,88
	247° 23' 59"	2,26		
171			374786,93	1274817,79
	244° 15' 46"	16,1		
172			374779,94	1274803,29
	242° 05' 22"	436,18		
173			374575,77	1274417,85
	244° 06' 28"	103,58		
174			374530,54	1274324,67
	241° 57' 16"	418,38		
175			374333,83	1273955,42
	242° 41' 36"	523,4		
176			374093,72	1273490,35
	161° 25' 40"	634,98		
177			373491,81	1273692,59
	250° 08' 09"	752,31		
178			373236,18	1272985,04
	250° 20' 13"	569,17		
179			373044,66	1272449,06
	254° 28' 19"	39,22		
180			373034,16	1272411,27
	341° 57' 28"	608,52		
181			373612,76	1272222,8
	250° 21' 51"	779,9		
182			373350,68	1271488,25
	244° 17' 02"	6,34		
183			373347,93	1271482,54
	249° 56' 02"	84,44		
184			373318,96	1271403,23
	249° 55' 43"	23,25		
185			373310,98	1271381,39
	249° 13' 35"	84,47		
186			373281,02	1271302,41
	251° 18' 54"	273,19		
187			373193,5	1271043,62
	250° 11' 48"	431,53		
188			373047,3	1270637,61
	248° 57' 56"	223,66		

Название (номер) межевого знака	Дирекционные углы (град. мин. сек.)	Длина линии(м)	X координата	Y координата
189			372967,02	1270428,85
	238° 14' 59"	631,2		
190			372634,87	1269892,11
	231° 31' 20"	63,43		
191			372595,4	1269842,45
	237° 36' 13"	57		
192			372564,86	1269794,32
	253° 08' 20"	193,45		
193			372508,75	1269609,19
	200° 05' 23"	69,87		
194			372443,13	1269585,19
	310° 21' 59"	11,38		
195			372450,5	1269576,52
	289° 00' 46"	225,8		
196			372524,06	1269363,04
	293° 23' 07"	235,82		
197			372617,66	1269146,59
	294° 47' 07"	55,29		
198			372640,84	1269096,39
	301° 06' 02"	89,87		
199			372687,26	1269019,44
	199° 34' 46"	53,98		
200			372636,4	1269001,35
	194° 54' 41"	38,74		
201			372598,96	1268991,38
	196° 12' 29"	62,01		
202			372539,41	1268974,07
	149° 30' 14"	50,23		
203			372496,13	1268999,56
	147° 27' 43"	219,48		
204			372311,1	1269117,61
	147° 56' 28"	148,4		
205			372185,33	1269196,38
	237° 45' 40"	59,57		
206			372153,55	1269145,99
	238° 45' 57"	98,51		
207			372102,47	1269061,76
	239° 36' 47"	88,43		

Название (номер) межевого знака	Дирекционные углы (град. мин. сек.)	Длина линии(м)	X координата	Y координата
208			372057,74	1268985,48
	239° 49' 43"	98,47		
209			372008,25	1268900,35
	238° 50' 59"	136,89		
210			371937,44	1268783,2
	239° 51' 42"	269,07		
211			371802,34	1268550,5
	239° 33' 05"	176,97		
212			371712,66	1268397,94
	239° 37' 33"	110		
213			371657,04	1268303,04
	261° 35' 18"	6,9		
214			371656,03	1268296,21
	245° 13' 47"	56,11		
215			371632,52	1268245,26
	184° 30' 39"	521,06		
216			371113,07	1268204,28
	186° 03' 33"	13,74		
217			371099,41	1268202,83
	184° 14' 35"	50,01		
218			371049,54	1268199,13
	178° 03' 39"	94,86		
219			370954,73	1268202,34
	181° 06' 49"	126,07		
220			370828,68	1268199,89
	218° 19' 02"	67,93		
221			370775,38	1268157,77
	147° 44' 15"	171,77		
222			370630,13	1268249,46
	161° 39' 35"	222,18		
223			370419,24	1268319,37
	161° 44' 27"	194,85		
224			370234,2	1268380,42
	163° 50' 23"	203,9		
225			370038,36	1268437,17
	163° 38' 29"	120,36		
226			369922,87	1268471,07
	163° 44' 01"	60,09		

Название (номер) межевого знака	Дирекционные углы (град. мин. сек.)	Длина линии(м)	X координата	Y координата
227			369865,19	1268487,9
	163° 27' 53"	55,52		
228			369811,97	1268503,7
	163° 37' 11"	17,2		
229			369795,47	1268508,55
	184° 51' 05"	111,15		
230			369684,72	1268499,15
	184° 50' 04"	181,07		
231			369504,29	1268483,89
	184° 26' 22"	287,83		
232			369217,32	1268461,61
	185° 13' 08"	217,34		
233			369000,88	1268441,84
	185° 04' 12"	243,62		
234			368758,21	1268420,31
	190° 34' 23"	15,1		
235			368743,37	1268417,54
	246° 48' 04"	351,41		
236			368604,94	1268094,54
	247° 15' 38"	354,53		
237			368467,9	1267767,57
	246° 57' 44"	1059,88		
238			368053,13	1266792,22
	247° 13' 28"	1045,48		
239			367648,4	1265828,26
	247° 10' 27"	38,95		
240			367633,29	1265792,36
	247° 36' 22"	212,3		
241			367552,41	1265596,07
	253° 58' 17"	973,54		
242			367283,6	1264660,38
	341° 26' 41"	487,74		
243			367745,99	1264505,17
	339° 00' 29"	322,8		
244			368047,37	1264389,53
	338° 07' 49"	216,19		
245			368248	1264309
	339° 58' 10"	345,7		

Название (номер) межевого знака	Дирекционные углы (град. мин. сек.)	Длина линии(м)	X координата	Y координата
246			368572,79	1264190,59
	339° 57' 59"	63,02		
247			368632	1264169
	337° 58' 24"	114,28		
248			368737,94	1264126,14
	340° 48' 11"	126,27		
249			368857,19	1264084,62
	53° 06' 52"	72,99		
250			368901	1264143
	49° 08' 41"	48,92		
251			368933	1264180
	64° 31' 24"	51,56		
252			368955,18	1264226,55
	70° 00' 27"	78,3		
253			368981,95	1264300,13
	83° 07' 39"	125,77		
254			368997	1264425
	64° 31' 05"	19,87		
255			369005,55	1264442,94
	51° 13' 13"	15,66		
256			369015,36	1264455,15
	16° 36' 47"	36,9		
257			369050,72	1264465,7
	6° 33' 50"	18,11		
258			369068,71	1264467,77
	35° 14' 13"	21,47		
259			369086,25	1264480,16
	71° 53' 12"	54,1		
260			369103,07	1264531,58
	338° 45' 39"	18,16		
261			369120	1264525
	336° 36' 20"	153,63		
262			369261	1264464
	336° 08' 46"	642,92		
263			369849	1264204
	337° 32' 17"	605,33		
264			370408,41	1263972,72
	297° 54' 38"	15,81		

Название (номер) межевого знака	Дирекционные углы (град. мин. сек.)	Длина линии(м)	X координата	Y координата
265			370415,81	1263958,75
	262° 48' 09"	158,91		
266			370395,9	1263801,09
	339° 09' 58"	38,6		
267			370431,98	1263787,36
	340° 31' 00"	381,82		
268			370791,94	1263660,01
	339° 56' 14"	766,1		
269			371511,55	1263397,2
	341° 13' 58"	321,08		
270			371815,56	1263293,9
	355° 55' 02"	366,16		
271			372180,79	1263267,83
	8° 12' 13"	135,68		
272			372315,08	1263287,19
	36° 29' 30"	102,37		
273			372397,38	1263348,07
	27° 30' 08"	155,59		
274			372535,39	1263419,92
	25° 12' 37"	197,49		
275			372714,07	1263504,04
	34° 26' 22"	140,36		
276			372829,83	1263583,42
	45° 52' 04"	108,33		
277			372905,26	1263661,17
	41° 17' 49"	53,87		
278			372945,73	1263696,72
	4° 06' 17"	57,56		
279			373003,14	1263700,84
	22° 16' 05"	56,76		
280			373055,67	1263722,35
	19° 28' 27"	104,95		
281			373154,62	1263757,34
	41° 44' 33"	63,34		
282			373201,88	1263799,51
	46° 09' 15"	64,6		
283			373246,63	1263846,1
	51° 47' 43"	63,71		

Название (номер межевого знака)	Дирекционные углы (град. мин. сек.)	Длина линии(м)	X координата	Y координата
284			373286,03	1263896,16
	41° 56' 01"	172,64		
285			373414,46	1264011,53
	323° 12' 26"	40,17		
286			373446,63	1263987,47
	2° 08' 29"	130,33		
287			373576,87	1263992,34
	358° 52' 32"	118,21		
288			373695,06	1263990,02
	346° 08' 26"	109,33		
289			373801,21	1263963,83
	348° 53' 10"	133,07		
290			373931,78	1263938,18
	345° 41' 30"	54,67		
291			373984,75	1263924,67
	356° 27' 49"	60,14		
292			374044,78	1263920,96
	0° 00' 00"	37,54		
293			374082,32	1263920,96
	16° 40' 17"	39,46		
294			374120,12	1263932,28
	28° 30' 45"	80,67		
295			374191,01	1263970,79
	33° 57' 03"	58,48		
296			374239,52	1264003,45
	11° 03' 02"	32,5		
297			374271,42	1264009,68
	354° 30' 44"	69,85		
298			374340,95	1264003
	5° 36' 18"	35,63		
299			374376,41	1264006,48
	26° 15' 01"	76,49		
300			374445,01	1264040,31
	30° 38' 07"	110,7		
301			374540,26	1264096,72
	3° 25' 55"	41,09		
302			374581,28	1264099,18
	30° 29' 20"	81,75		

Название (номер) межевого знака	Дирекционные углы (град. мин. сек.)	Длина линии(м)	X координата	Y координата
303			374651,73	1264140,66
	7° 25' 45"	21,5		
304			374673,05	1264143,44
	351° 15' 20"	27,43		
305			374700,16	1264139,27
	334° 33' 08"	79,82		
306			374772,24	1264104,97
	344° 58' 54"	33,11		
307			374804,22	1264096,39
	4° 30' 57"	79,51		
308			374883,48	1264102,65
	316° 05' 04"	34,75		
309			374908,51	1264078,55
	300° 34' 33"	47,38		
310			374932,61	1264037,76
	313° 46' 22"	91,79		
311			374996,11	1263971,48
	323° 41' 43"	56,36		
312			375041,53	1263938,11
	333° 57' 59"	44,36		
313			375081,39	1263918,64
	339° 32' 13"	33,15		
314			375112,45	1263907,05
	271° 35' 27"	50,07		
315			375113,84	1263857
	280° 46' 27"	39,64		
316			375121,25	1263818,06
	295° 36' 33"	24,66		
317			375131,91	1263795,82
	272° 23' 39"	191,27		
318			375139,9	1263604,72
	271° 44' 44"	664,41		
319			375160,14	1262940,62
	271° 46' 50"	589,62		
320			375178,46	1262351,28
	271° 33' 16"	567,35		
321			375193,85	1261784,14
	272° 30' 38"	364,37		

Название (номер) межевого знака	Дирекционные углы (град. мин. сек.)	Длина линии(м)	X координата	Y координата
322			375209,81	1261420,12
	47° 19' 01"	13,47		
323			375218,94	1261430,02
	354° 32' 40"	101,5		
324			375319,98	1261420,37
	24° 53' 10"	38,62		
325			375355,01	1261436,62
	20° 53' 03"	41,29		
326			375393,59	1261451,34
	3° 43' 56"	70,21		
327			375463,65	1261455,91
	21° 32' 14"	41,49		
328			375502,24	1261471,14
	359° 22' 25"	92,41		
329			375594,64	1261470,13
	344° 44' 04"	28,94		
330			375622,56	1261462,51
	0° 46' 59"	74,64		
331			375697,19	1261463,53
	338° 26' 13"	44,21		
332			375738,31	1261447,28
	324° 47' 13"	42,26		
333			375772,84	1261422,91
	9° 51' 44"	35,56		
334			375807,87	1261429
	27° 51' 12"	30,44		
335			375834,78	1261443,22
	8° 38' 41"	23,62		
336			375858,13	1261446,77
	326° 53' 43"	41,82		
337			375893,16	1261423,93
	353° 06' 27"	29,66		
338			375922,61	1261420,37
	17° 01' 47"	58,93		
339			375978,96	1261437,63
	7° 07' 43"	40,94		
340			376019,58	1261442,71
	339° 02' 23"	25,55		

Название (номер) межевого знака	Дирекционные углы (град. мин. сек.)	Длина линии(м)	X координата	Y координата
341			376043,44	1261433,57
	289° 41' 46"	43,68		
342			376058,16	1261392,45
	276° 07' 56"	61,78		
343			376064,76	1261331,02
	292° 31' 09"	45,07		
344			376082,02	1261289,39
	311° 06' 27"	31,67		
345			376102,84	1261265,53
	331° 19' 27"	37,03		
346			376135,33	1261247,76
	344° 54' 09"	33,13		
347			376167,32	1261239,13
	356° 47' 29"	72,71		
348			376239,92	1261235,06
	2° 04' 12"	98,55		
349			376338,41	1261238,62
	11° 02' 52"	129,84		
350			376465,84	1261263,5
	23° 07' 28"	56,86		
351			376518,13	1261285,83
	16° 10' 54"	69,25		
352			376584,64	1261305,13
	3° 24' 07"	85,44		
353			376669,93	1261310,2
	350° 52' 58"	85,96		
354			376754,8	1261296,58
	1° 47' 36"	154,02		
355			376908,74	1261301,4
	329° 48' 21"	13,92		
356			376920,77	1261294,4
	12° 48' 50"	23,99		
357			376944,16	1261299,72
	45° 34' 29"	28,9		
358			376964,39	1261320,36
	28° 32' 53"	35,15		
359			376995,27	1261337,16
	0° 04' 28"	30,78		

Название (номер) межевого знака	Дирекционные углы (град. мин. сек.)	Длина линии(м)	X координата	Y координата
360			377026,05	1261337,2
	25° 19' 24"	39,21		
361			377061,49	1261353,97
	25° 40' 13"	89,36		
362			377142,03	1261392,68
	43° 25' 08"	94,57		
363			377210,72	1261457,68
	38° 20' 40"	47,1		
364			377247,66	1261486,9
	25° 56' 28"	33,67		
365			377277,94	1261501,63
	339° 23' 06"	10,22		
366			377287,51	1261498,03
	18° 22' 08"	10,98		
367			377297,93	1261501,49
	326° 25' 49"	10,56		
368			377306,73	1261495,65
	327° 30' 10"	16,92		
369			377321	1261486,56
	345° 28' 28"	20,73		
370			377341,07	1261481,36
	1° 14' 52"	34,9		
371			377375,96	1261482,12
	11° 02' 23"	22,04		
372			377397,59	1261486,34
	2° 53' 14"	40,5		
373			377438,04	1261488,38
	272° 42' 12"	8,27		
374			377438,43	1261480,12
	219° 30' 24"	13,74		
375			377427,83	1261471,38
	186° 17' 56"	19,96		
376			377407,99	1261469,19
	219° 31' 40"	17,42		
377			377394,55	1261458,1
	4° 21' 46"	28,13		
378			377422,6	1261460,24
	33° 32' 34"	22,68		

Название (номер) межевого знака	Дирекционные углы (град. мин. сек.)	Длина линии(м)	X координата	Y координата
379			377441,5	1261472,77
	59° 33' 10"	20,54		
380			377451,91	1261490,48
	17° 32' 56"	57,87		
381			377507,09	1261507,93
	56° 14' 01"	52,05		
382			377536,02	1261551,2
	33° 44' 04"	46,51		
383			377574,7	1261577,03
	27° 25' 56"	47,28		
384			377616,66	1261598,81
	55° 21' 41"	46,08		
385			377642,85	1261636,72
	118° 34' 10"	44,62		
386			377621,51	1261675,91
	119° 22' 38"	57,61		
387			377593,25	1261726,11
	111° 39' 29"	48,99		
388			377575,17	1261771,64
	94° 26' 07"	33,75		
389			377572,56	1261805,29
	90° 39' 18"	20,12		
390			377572,33	1261825,41
	84° 14' 49"	36,31		
391			377575,97	1261861,54
	83° 05' 54"	45,52		
392			377581,44	1261906,73
	87° 56' 30"	51,78		
393			377583,3	1261958,48
	80° 16' 55"	42,36		
394			377590,45	1262000,23
	83° 49' 34"	60,53		
395			377596,96	1262060,41
	80° 46' 48"	36,14		
396			377602,75	1262096,08
	84° 38' 45"	50,37		
397			377607,45	1262146,23
	74° 50' 42"	46,7		

Название (номер) межевого знака	Дирекционные углы (град. мин. сек.)	Длина линии(м)	X координата	Y координата
398			377619,66	1262191,31
	81° 11' 38"	53,11		
399			377627,79	1262243,79
	79° 00' 20"	35,6		
400			377634,58	1262278,74
	70° 55' 39"	32,68		
401			377645,26	1262309,63
	53° 43' 57"	49,65		
402			377674,63	1262349,66
	78° 09' 23"	33,47		
403			377681,5	1262382,42
	127° 11' 45"	28,12		
404			377664,5	1262404,82
	123° 45' 16"	41,95		
405			377641,19	1262439,7
	114° 14' 51"	34,28		
406			377627,11	1262470,96
	99° 24' 55"	47,99		
407			377619,26	1262518,3
	83° 56' 35"	18,1		
408			377621,17	1262536,3
	59° 36' 02"	21,07		
409			377631,83	1262554,47
	20° 45' 09"	17,75		
410			377648,43	1262560,76
	353° 24' 50"	41,15		
411			377689,31	1262556,04
	24° 51' 02"	15,4		
412			377703,28	1262562,51
	68° 11' 35"	18,82		
413			377710,27	1262579,98
	94° 04' 48"	22,07		
414			377708,7	1262601,99
	111° 44' 39"	27,83		
415			377698,39	1262627,84
	91° 54' 43"	20,98		
416			377697,69	1262648,81
	74° 54' 28"	18,82		

Название (номер межевого знака)	Дирекционные углы (град. мин. сек.)	Длина линии(м)	X координата	Y координата
417			377702,59	1262666,98
	63° 13' 15"	40,71		
418			377720,93	1262703,32
	44° 50' 11"	44,59		
419			377752,55	1262734,76
	60° 34' 28"	34,5		
420			377769,5	1262764,81
	80° 26' 17"	28,35		
421			377774,21	1262792,77
	74° 55' 35"	42,34		
422			377785,22	1262833,65
	35° 13' 42"	30,58		
423			377810,2	1262851,29
	14° 01' 59"	43,22		
424			377852,13	1262861,77
	13° 24' 43"	65,66		
425			377916	1262877
	357° 03' 52"	39,05		
426			377955	1262875
	342° 53' 50"	27,2		
427			377981	1262867
	0° 00' 00"	15		
428			377996	1262867
	51° 20' 25"	12,81		
429			378004	1262877
	85° 36' 05"	26,08		
430			378006	1262903
	108° 26' 06"	22,14		
431			377999	1262924
	116° 33' 54"	93,91		
432			377957	1263008
	109° 05' 37"	27,51		
433			377948	1263034
	98° 58' 21"	19,24		
434			377945	1263053
	63° 26' 06"	20,12		
435			377954	1263071
	54° 14' 46"	30,81		

Название (номер) межевого знака	Дирекционные углы (град. мин. сек.)	Длина линии(м)	X координата	Y координата
436			377972	1263096
	46° 04' 51"	37,48		
437			377998	1263123
	54° 53' 59"	61,2		
438			378033,19	1263173,07
	84° 52' 17"	37,81		
439			378036,57	1263210,73
	113° 43' 08"	71,15		
440			378007,95	1263275,87
	151° 54' 40"	72,49		
441			377944	1263310
	156° 02' 15"	29,55		
442			377917	1263322
	173° 46' 42"	63,48		
443			377853,89	1263328,88
	171° 31' 48"	86,09		
444			377768,74	1263341,56
	163° 27' 10"	36,48		
445			377733,77	1263351,95
	152° 16' 21"	18,96		
446			377716,99	1263360,77
	140° 03' 01"	25,95		
447			377697,1	1263377,43
	142° 16' 23"	23,4		
448			377678,59	1263391,75
	113° 45' 06"	100,13		
449			377638,26	1263483,4
	115° 05' 35"	114,39		
450			377589,75	1263586,99
	119° 30' 49"	29,82		
451			377575,06	1263612,94
	145° 29' 21"	27,11		
452			377552,72	1263628,3
	165° 00' 54"	30,32		
453			377523,43	1263636,14
	166° 06' 07"	27,14		
454			377497,08	1263642,66
	157° 27' 57"	18		

Название (номер) межевого знака	Дирекционные углы (град. мин. сек.)	Длина линии(м)	X координата	Y координата
455			377480,45	1263649,56
	141° 25' 19"	21,87		
456			377463,35	1263663,2
	119° 25' 11"	18,14		
457			377454,44	1263679
	109° 35' 50"	27,91		
458			377445,08	1263705,29
	100° 52' 02"	28,17		
459			377439,77	1263732,95
	70° 14' 34"	36,18		
460			377452	1263767
	71° 59' 45"	42,06		
461			377465	1263807
	86° 49' 13"	36,06		
462			377467	1263843
	101° 04' 13"	46,87		
463			377458	1263889
	104° 05' 39"	60		
464			377443,39	1263947,19
	95° 56' 38"	30,81		
465			377440,2	1263977,83
	80° 21' 04"	82,33		
466			377454	1264059
	73° 06' 50"	90,2		
467			377480,2	1264145,31
	56° 37' 56"	70,53		
468			377518,99	1264204,21
	32° 42' 58"	30,51		
469			377544,66	1264220,7
	358° 40' 19"	52,2		
470			377596,85	1264219,49
	346° 09' 04"	49,72		
471			377645,12	1264207,59
	339° 48' 38"	60,93		
472			377702,31	1264186,56
	338° 59' 34"	32,55		
473			377732,7	1264174,89
	328° 17' 15"	31,1		

Название (номер) межевого знака	Дирекционные углы (град. мин. сек.)	Длина линии(м)	X координата	Y координата
474			377759,16	1264158,54
	281° 10' 59"	30,11		
475			377765	1264129
	274° 45' 49"	24,08		
476			377767	1264105
	276° 51' 29"	42,04		
477			377772,02	1264063,26
	297° 19' 49"	23,44		
478			377782,78	1264042,44
	315° 14' 55"	52,13		
479			377819,8	1264005,74
	327° 07' 50"	21,3		
480			377837,69	1263994,18
	341° 15' 14"	24,46		
481			377860,85	1263986,32
	354° 43' 46"	25,26		
482			377886	1263984
	29° 05' 20"	30,87		
483			377912,98	1263999,01
	40° 55' 55"	37,78		
484			377941,52	1264023,76
	22° 36' 10"	150,28		
485			378080,26	1264081,52
	2° 01' 41"	136,77		
486			378216,94	1264086,36
	278° 20' 40"	65,81		
487			378226,49	1264021,25
	277° 30' 02"	88,17		
488			378238	1263933,83
	282° 50' 08"	73,15		
489			378254,25	1263862,51
	297° 17' 21"	93,07		
490			378296,92	1263779,8
	15° 42' 53"	564,63		
491			378840,45	1263932,73
	15° 27' 34"	537,45		
492			379358,45	1264075,99
	14° 55' 31"	54,24		

Название (номер) межевого знака	Дирекционные углы (град. мин. сек.)	Длина линии(м)	X координата	Y координата
493			379410,86	1264089,96
	115° 24' 56"	889,21		
494			379029,23	1264893,11
	113° 03' 06"	135,15		
495			378976,31	1265017,47
	109° 31' 12"	88,35		
496			378946,79	1265100,74
	103° 28' 49"	22,99		
497			378941,43	1265123,1
	92° 05' 03"	12,65		
498			378940,97	1265135,74
	69° 45' 26"	96,33		
499			378974,3	1265226,12
	74° 19' 30"	145,27		
500			379013,55	1265365,99
	69° 51' 31"	68,07		
501			379036,99	1265429,9
	66° 03' 25"	1567,12		
502			379672,97	1266862,17
	62° 44' 51"	77,53		
503			379708,47	1266931,09
	60° 22' 51"	645,04		
504			380027,27	1267491,84
	60° 01' 16"	365,45		
505			380209,88	1267808,4
	62° 23' 48"	65,16		
506			380240,07	1267866,14
	82° 03' 18"	8,32		
507			380241,22	1267874,38
	98° 45' 30"	7,22		
508			380240,12	1267881,52
	117° 03' 46"	7,21		
509			380236,84	1267887,94
	136° 09' 48"	5,57		
510			380232,82	1267891,8
	147° 36' 39"	6,96		
511			380226,94	1267895,53
	156° 58' 05"	8,13		

Название (номер) межевого знака	Дирекционные углы (град. мин. сек.)	Длина линии(м)	X координата	Y координата
512			380219,46	1267898,71
	81° 56' 58"	22,42		
513			380222,6	1267920,91
	2° 01' 29"	5,94		
514			380228,54	1267921,12
	343° 13' 47"	6,97		
515			380235,21	1267919,11
	341° 37' 01"	6,98		
516			380241,83	1267916,91
	348° 23' 43"	12,58		
517			380254,15	1267914,38
	3° 20' 16"	7,04		
518			380261,18	1267914,79
	36° 03' 04"	14,14		
519			380272,61	1267923,11
	44° 50' 22"	10,1		
520			380279,77	1267930,23
	60° 19' 41"	984,08		
521			380766,92	1268785,27
	60° 28' 23"	53,83		
522			380793,45	1268832,11
	65° 32' 58"	56,36		
523			380816,78	1268883,42
	34° 12' 07"	37,25		
524			380847,59	1268904,36
	59° 11' 52"	42,55		
525			380869,38	1268940,91
	61° 04' 35"	14,45		
526			380876,37	1268953,56
	61° 26' 03"	78,78		
527			380914,04	1269022,75
	60° 12' 10"	238,74		
528			381032,68	1269229,93
	60° 18' 37"	244,74		
529			381153,9	1269442,54
	343° 18' 36"	774,77		
1			381896,03	1269220,03