



**УПРАВЛЕНИЕ ПО ГОСУДАРСТВЕННОЙ ОХРАНЕ ОБЪЕКТОВ  
КУЛЬТУРНОГО НАСЛЕДИЯ ТАМБОВСКОЙ ОБЛАСТИ**

**ПРИКАЗ**

« 19» июля 2018 г.

г. Тамбов

№ 173

Об утверждении границ и режима использования территории объекта культурного наследия регионального значения «Бывший жилой дом» (Тамбовская область, г. Моршанск, ул. Интернациональная, 19)

В соответствии с Федеральным законом от 25.06.2002 №73-ФЗ «Об объектах культурного наследия (памятниках истории и культуры) народов Российской Федерации», ПРИКАЗЫВАЮ:

1. Утвердить границы территории объекта культурного наследия регионального значения «Бывший жилой дом», расположенного по адресу: Тамбовская область, г. Моршанск, ул. Интернациональная, д.19 (далее – объект культурного наследия), согласно приложению № 1 к настоящему приказу.

2. Утвердить режим использования территории объекта культурного наследия согласно приложению № 2 к настоящему приказу.

3. Опубликовать настоящий приказ на «Официальном интернет-портале правовой информации» ([www.pravo.gov.ru](http://www.pravo.gov.ru)) и на сайте сетевого издания «Тамбовская жизнь» ([www.tamlife.ru](http://www.tamlife.ru)).

4. Контроль за исполнением настоящего приказа оставляю за собой.

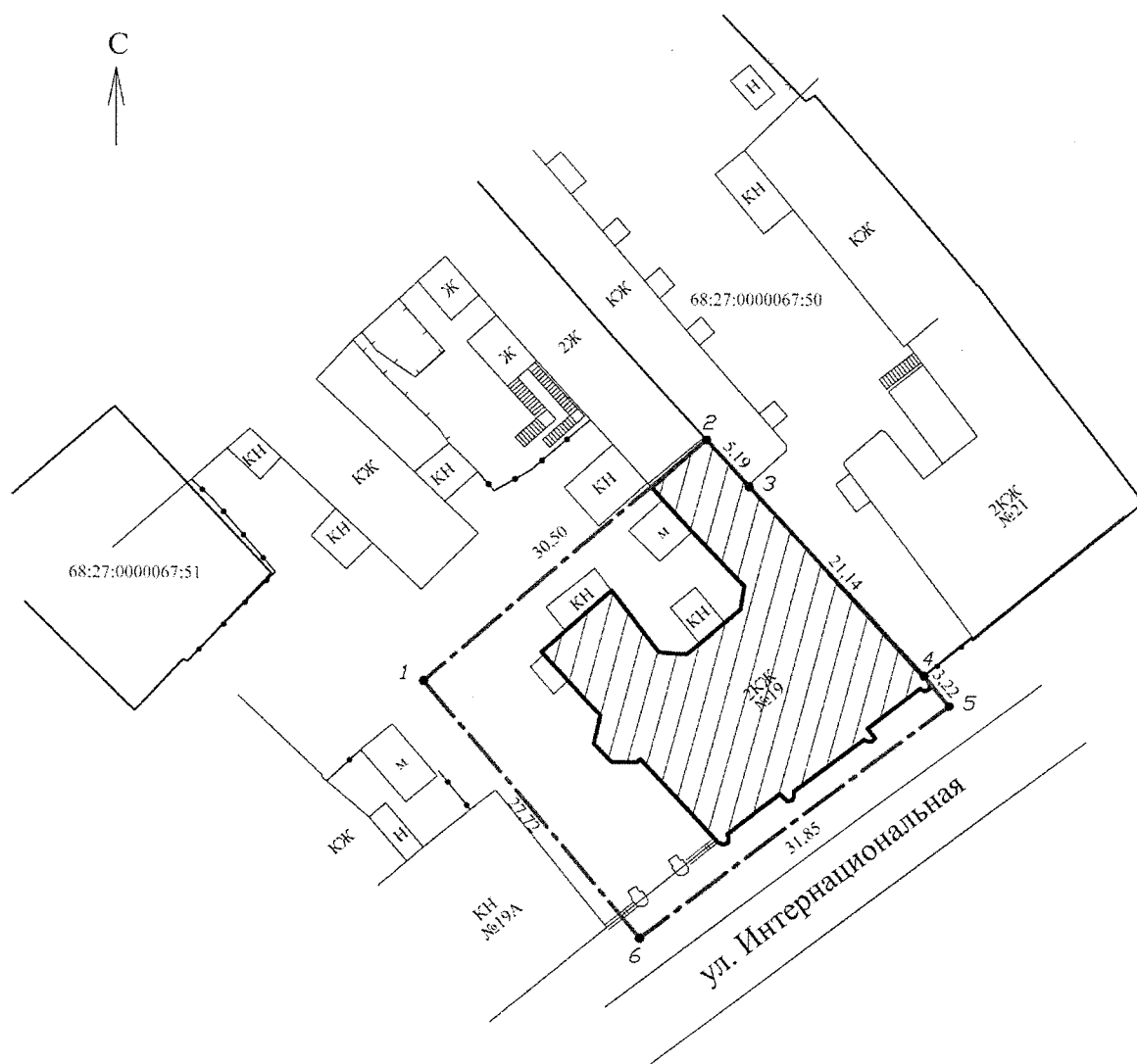
Начальник управления

В.И. Копылов




Приложение №1  
УТВЕРЖДЕНЫ  
приказом управления по государственной  
охране объектов культурного наследия области  
от 19.07.2018 г. № 173

Границы  
территории объекта культурного наследия  
«Бывший жилой дом», расположенного по адресу: Тамбовская область,  
г.Моршанск, ул. Интернациональная, 19

1.Схема границ территории объекта культурного наследия «Бывший жилой дом», расположенного по адресу: Тамбовская область,  
г.Моршанск, ул. Интернациональная, 19  
(далее – объект культурного наследия):



**Условные обозначения:**

-  - объект культурного наследия
-  - граница территории объекта культурного наследия
-  - граница земельного участка стоящего на кадастровом учете

2. Территория объекта культурного наследия «Бывший жилой дом» устанавливается в целях обеспечения физической сохранности объекта культурного наследия и сохранности его предмета охраны, состоит из одного замкнутого контура.

От точки 1, расположенной на западном углу территории объекта, в северо-восточном направлении, по линии параллельной линии дворового (северо-восточного) фасада объекта, по линии стыка стены объекта с примыкающей хозяйственной пристройкой 30,50 м до точки 2. От точки 2, расположенной на северном углу объекта, в юго-восточном направлении, по линии стыка стены объекта с примыкающей хозяйственной постройкой дома по ул. Интернациональная, д. 21 5,19 м до точки 3. От точки 3, расположенной на южном углу хозяйственной постройкой дома по ул. Интернациональная, д. 21, продолжая юго-восточное направление, по линии плоскости бокового (северо-восточного) фасада объекта 21,14 м до точки 4. От точки 4, расположенной на восточном углу объекта, продолжая юго-восточное направление 3,22 м до точки 5. От точки 5, в юго-западном направлении, по линии параллельной линии главного (юго-восточного) фасада объекта по ул. Интернациональная с отступом в 2 м 31,85 м до точки 6. От точки 6, в северо-западном направлении, по линии параллельной линии бокового (юго-западного) фасада объекта 27,72 м до исходной точки 1.

3. Координаты характерных поворотных точек границ территории объекта культурного наследия в местной (МСК – 68) системе координат:

№ поворотных точек	Координаты	
	X	Y
1	510909,44	1271446,10
2	510929,28	1271469,26
3	510925,44	1271472,76
4	510909,99	1271487,19
5	510907,50	1271489,24
6	510888,20	1271463,91

Площадь участка = 893 кв.м.

Приложение №2

УТВЕРЖДЕН

приказом управления по государственной  
охране объектов культурного наследия области  
от 19.07. 2018 г. № 173

Режим

использования территории объекта культурного наследия  
«Бывший жилой дом», расположенного по адресу: Тамбовская область,  
г. Моршанск, ул. Интернациональная, 19

На территории объекта культурного наследия «Бывший жилой дом»,  
расположенного по адресу: Тамбовская область, г. Моршанск, ул. Интерна-  
циональная, д. 19 (далее - объект культурного наследия):

разрешается:

проведение работ, направленных на сохранение объекта культурного  
наследия (ремонт, реставрация, консервация, приспособление для современ-  
ного использования) без изменений особенностей, составляющих предмет  
охраны, на основании проектов, выполненных, согласованных и утвержден-  
ных в установленном порядке;

ведение хозяйственной деятельности, не противоречащей требованиям  
обеспечения сохранности объекта культурного наследия и позволяющей  
обеспечить функционирование объекта культурного наследия в современных  
условиях;

благоустройство территории в соответствии с исторической и культур-  
ной традицией с применением традиционных материалов и малых архитек-  
турных форм;

размещение информационных табличек, иной историко-культурной  
информации;

запрещается:

снос объекта культурного наследия, возведение пристроек к объекту  
культурного наследия, изменение характеристик, являющихся предметом  
охраны объекта культурного наследия, иные изменения, влекущие за собой  
причинение вреда в виде реального ущерба и (или) умаление историко-  
культурной ценности объекта культурного наследия;

прокладка инженерных коммуникаций (теплотрасс, газопровода, элек-  
трокабеля и т.д.) надземным способом.