



УПРАВЛЕНИЕ ПО ОХРАНЕ ОКРУЖАЮЩЕЙ СРЕДЫ
И ПРИРОДОПОЛЬЗОВАНИЮ ТАМБОВСКОЙ ОБЛАСТИ

П Р И К А З

«26» декабря 2019 г.

№ 669

Об установлении границ лесопаркового зеленого пояса в Тамбовской области

В соответствии с Положением об управлении по охране окружающей среды и природопользованию Тамбовской области, утвержденным постановлением главы администрации области от 22.08.2013 № 251 (ред. от 17.12.2019), ПРИКАЗЫВАЮ:

1. Установить границы лесопаркового зеленого пояса вокруг города Тамбова согласно Приложению №1;
2. Утвердить схему расположения территорий лесопаркового зеленого пояса вокруг города Тамбова в установленных границах согласно Приложению №2;
3. Разместить информацию об установлении границ лесопаркового зеленого пояса вокруг города Тамбова на сайте управления по охране окружающей среды и природопользованию области (далее – управление) не позднее 10 дней с даты подписания приказа;
4. Определить отдел экологии и биоразнообразия управления (Попова) ответственным за подготовку аналитической информации о состоянии лесопаркового зеленого пояса г. Тамбова, об изменениях его состояния и размещение данной информации не реже одного раза в полугодие на официальном сайте управления в информационно-телекоммуникационной сети «Интернет».
5. Опубликовать настоящий приказ на «Официальном интернет-портале правовой информации» (www.pravo.gov.ru) и на сайте сетевого издания «Тамбовская жизнь» (www.tamlife.ru).
6. Контроль за исполнением приказа возложить на заместителя начальника управления, начальника отдела государственного контроля Бессонова А.А.

Начальник управления

М.А.Конаков

ПРИЛОЖЕНИЕ 1

к приказу управления по
охране окружающей среды и
природопользованию области
№ 669 от 26.12.2019

Описание границ лесопаркового зеленого пояса в Тамбовской области.

Кластер № 1

Северо-восточная: От пересечения восточной границы с. Татаново Тамбовского района и автодороги Северный обход города Тамбова, вдоль автодороги по направлению на Восток до пересечения с железной дорогой у ст. Рада.

Южная: От ст. Рада вдоль железной дороги по направлению на Запад до пересечения с р. Цна (Саратовский мост).

Западная: От Саратовского моста на Север по р. Цна, включая о. Эльдorado до северной границы с. Донское Тамбовского района, далее по северной границе с. Донское до пересечения с автодорогой Тамбов-Шацк, далее по автодороге на север до южной границы с. Татаново, далее по восточной границе с. Татаново до пересечения с автодорогой Северный обход города Тамбова.

Кластер №2

Северо-восточная: От железнодорожного моста на северной границе кв. № 21 Котовского участка ТОГКУ «Степное лесничество», вдоль железной дороги по направлению на Юг до южной границы кв. № 42.

Южная: По южной границе кварталов №№: 42,41,40,39 Котовского участка ТОГКУ «Степное лесничество».

Западная: От южной границы кв. 39 Котовского участка ТОГКУ «Степное лесничество» на север по границе лесного массива до р. Цна, далее по р. Цна на восток до железнодорожного моста.

Кластер № 3

Северо-восточная: от начала 6 улицы СНТ «Вагоноремонтник», расположенного на востоке д. Борщевка Тамбовского района, по направлению на Запад, вдоль лесного массива до северной границы кв. № 5 Кондауровского участка ТОГКУ «Степное лесничество».

Юго-западная: По северной границе кв. № 5, кв. № 1 Кондауровского участка ТОГКУ «Степное лесничество» по направлению на запад до границы с садоводческим участком, далее на север по границе лесного массива до начала 6 улицы СНТ «Вагоноремонтник».

Кластер № 4

В границах кварталов №№: 1-3 Котовского участка ТОГКУ «Степное лесничество» и участок древесно-кустарниковой растительности, примыкающей с северо-западной стороны к кварталу № 1.

Кластер № 5

В границах Южного парка (Ахлебиновская роща) города Тамбова.

Кластер № 6

Земельный участок, расположенный между западной границей территории ОАО «Пигмент», СНТ «Медик», СНТ «Ветеран» и р. Цна в городе Тамбове. (Архиерейский лес).

Примечание.

Включение земель или земельных участков в лесопарковый зеленый пояс не влечет за собой прекращение прав собственников земельных участков, землепользователей, землевладельцев и арендаторов земельных участков.

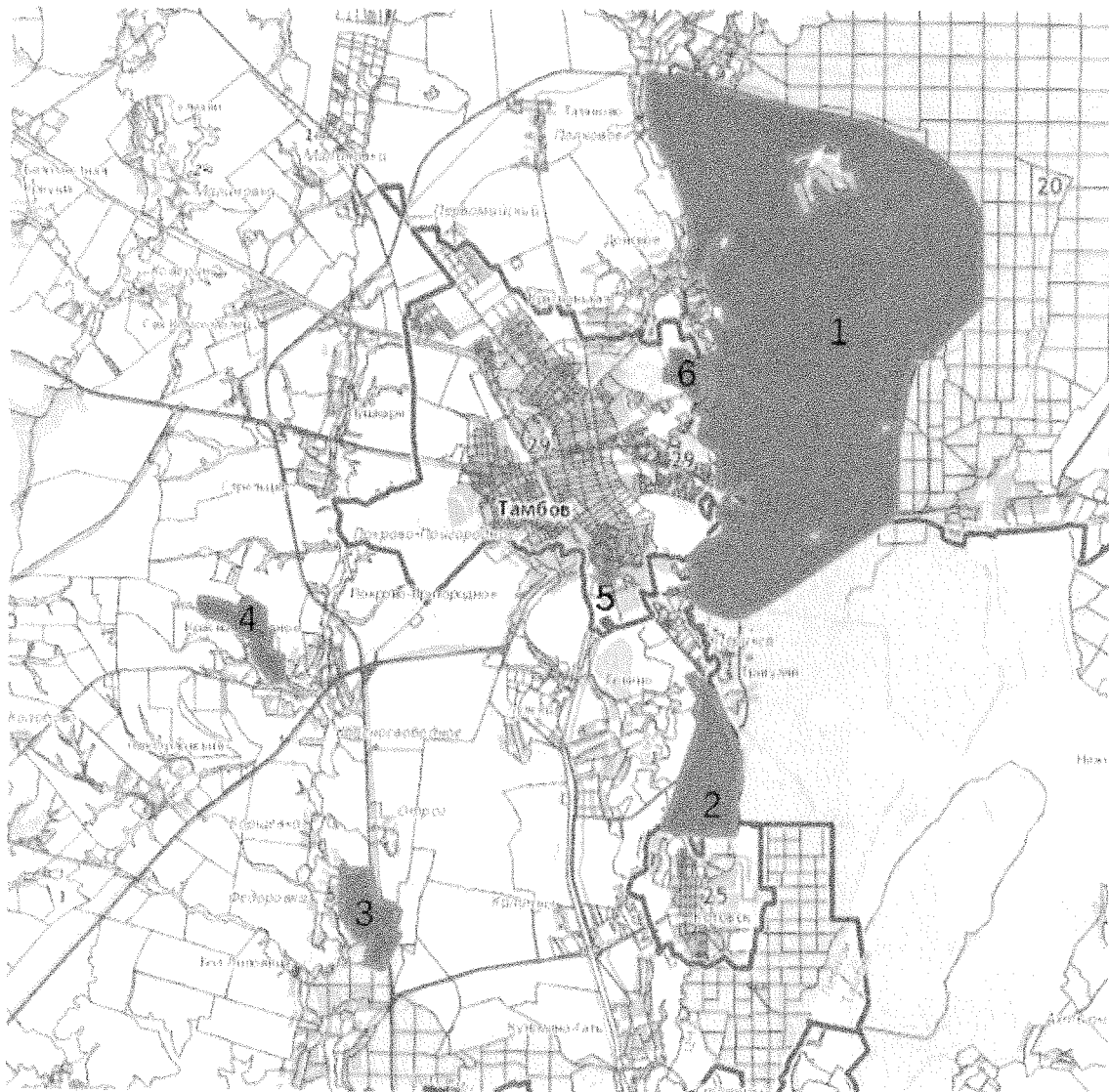
Из общей территории лесопаркового зеленого пояса г. Тамбова исключаются поселки, садоводческие товарищества, поля (пахотные земли, находящиеся в собственности), объекты капитального строительства и иные объекты, разрешенное использование территорий которых противоречит режиму лесопаркового зеленого пояса.

ПРИЛОЖЕНИЕ 2



к приказу управления по
охране окружающей среды и
природопользованию области
№ 669 от 26.12.2019

Схема
расположения территорий лесопаркового зеленого пояса в установленных
границах

Площадь 126,11 км²



Условные обозначения

-  - лесопарковый зеленый пояс
-  - граница лесопаркового зеленого пояса
- 1** - номер кластера