

## УПРАВЛЕНИЕ ПО ГОСУДАРСТВЕННОЙ ОХРАНЕ ОБЪЕКТОВ КУЛЬТУРНОГО НАСЛЕДИЯ ТАМБОВСКОЙ ОБЛАСТИ

### ПРИКАЗ

« 13 » 04 2020

г. Тамбов

№ 125

О включении выявленного объекта культурного наследия «Достопримечательное место «Кирсановский Тихвино-Богородицкий женский монастырь» в единый государственный реестр объектов культурного наследия (памятников истории и культуры) народов Российской Федерации в качестве объекта культурного наследия регионального значения

В соответствии с подпунктом 12 статьи 9.2, статьей 18 Федерального закона от 25.06.2002 № 73-ФЗ «Об объектах культурного наследия (памятниках истории и культуры) народов Российской Федерации», на основании заключения государственной историко-культурной экспертизы от 14.03.2020 ПРИКАЗЫВАЮ:

1. Включить выявленный объект культурного наследия «Достопримечательное место «Кирсановский Тихвино-Богородицкий женский монастырь» (Тамбовская область, г. Кирсанов, в границах ул. Интернациональной, ул. Рабоче-Крестьянской, пер. Ярославского, реки Пурсовка, ул. Советской) в единый государственный реестр объектов культурного наследия (памятников истории и культуры) народов Российской Федерации в качестве объекта культурного наследия регионального значения «Кирсановский Тихвино-Богородицкий женский монастырь» – достопримечательное место, 1826-1918 гг., расположенного по адресу: Тамбовская область, г. Кирсанов, в границах ул. Рабоче-Крестьянской, пер. Ярославского, реки Пурсовка, улиц Зеленой, Советской, Интернациональной (далее – объект культурного наследия).

2. Утвердить границы территории объекта культурного наследия регионального значения согласно приложению к настоящему приказу.

3. Начальнику отдела сохранения, государственной охраны и учета объектов культурного наследия управления по государственной охране объектов культурного наследия области (Мартехин) в порядке и сроки, установленные законодательством Российской Федерации, обеспечить:

направление копии настоящего приказа в Министерство культуры Российской Федерации, Управление Федеральной службы государственной регистрации, кадастра и картографии по Тамбовской области и управление архитектуры и градостроительства области;

уведомление лиц, являющихся собственниками земельных участков, расположенных в границах территории объекта культурного наследия.

4. Разместить настоящий приказ на официальном сайте управления по государственной охране объектов культурного наследия области.

5. Опубликовать настоящий приказ на «Официальном интернет-портале правовой информации» ([www.pravo.gov.ru](http://www.pravo.gov.ru)) и на сайте сетевого издания «Тамбовская жизнь» ([www.tamlife.ru](http://www.tamlife.ru)).

6. Контроль за исполнением настоящего приказа оставляю за собой.

Начальник управления



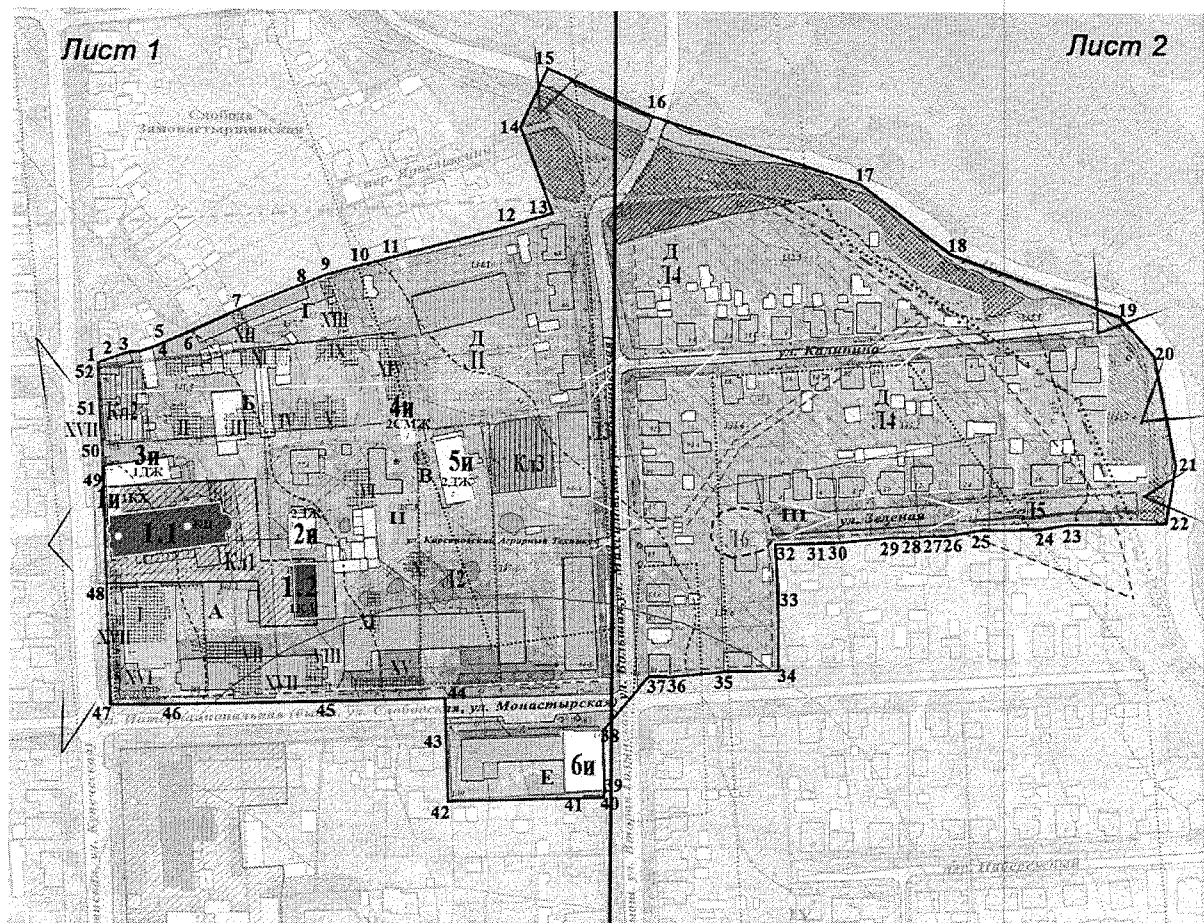
В.И. Копылов

Приложение  
УТВЕРЖДЕНЫ  
приказом управления по государственной охране  
объектов культурного наследия области  
от 13.04.2020 № 128

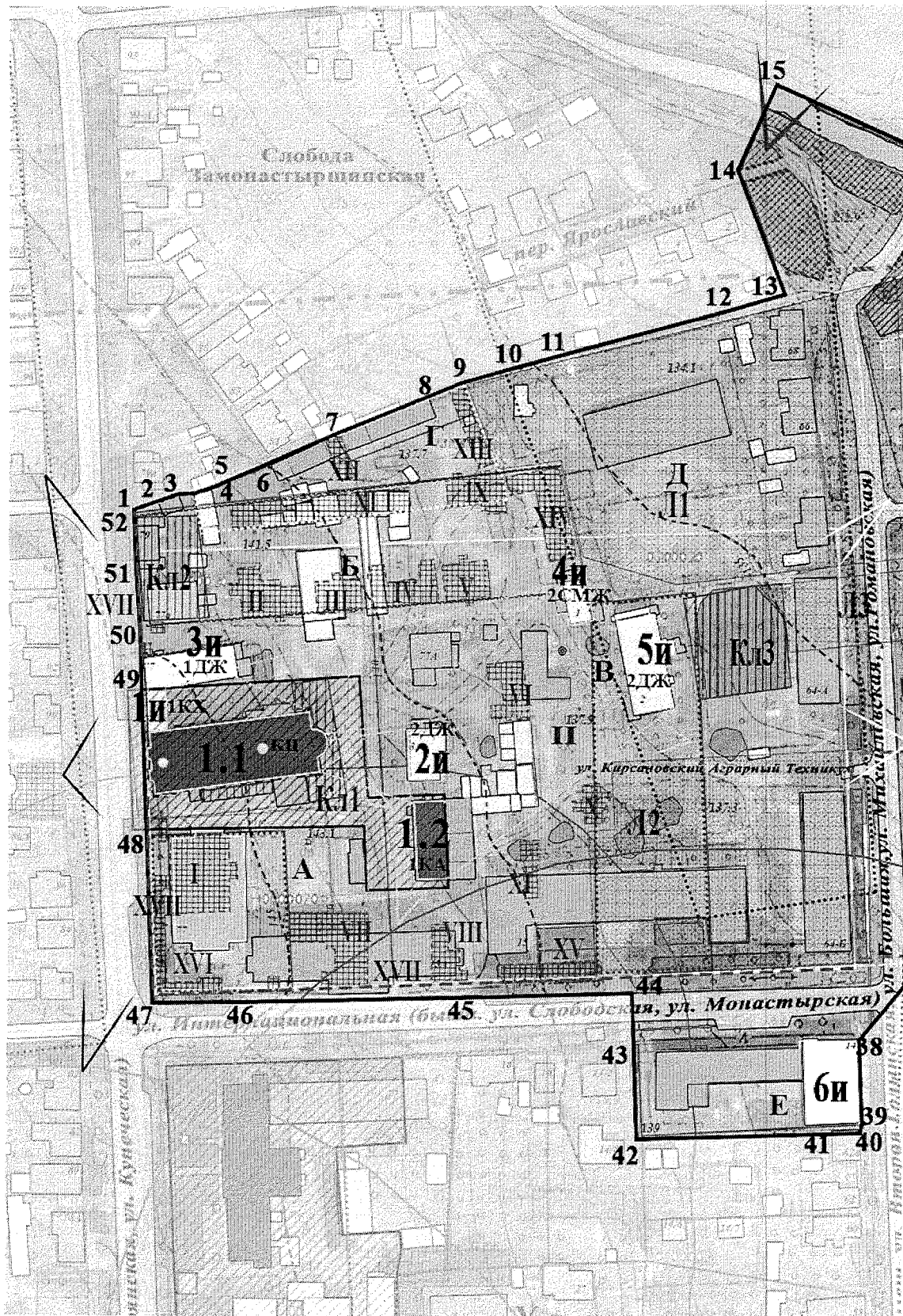
Границы

территории объекта культурного наследия регионального значения  
«Кирсановский Тихвино-Богородицкий женский монастырь»,  
расположенного по адресу: Тамбовская область, г. Кирсанов, в границах  
ул.Рабоче-Крестьянской, пер.Ярославского, реки Пурсовка, улиц Зеленой,  
Советской, Интернациональной

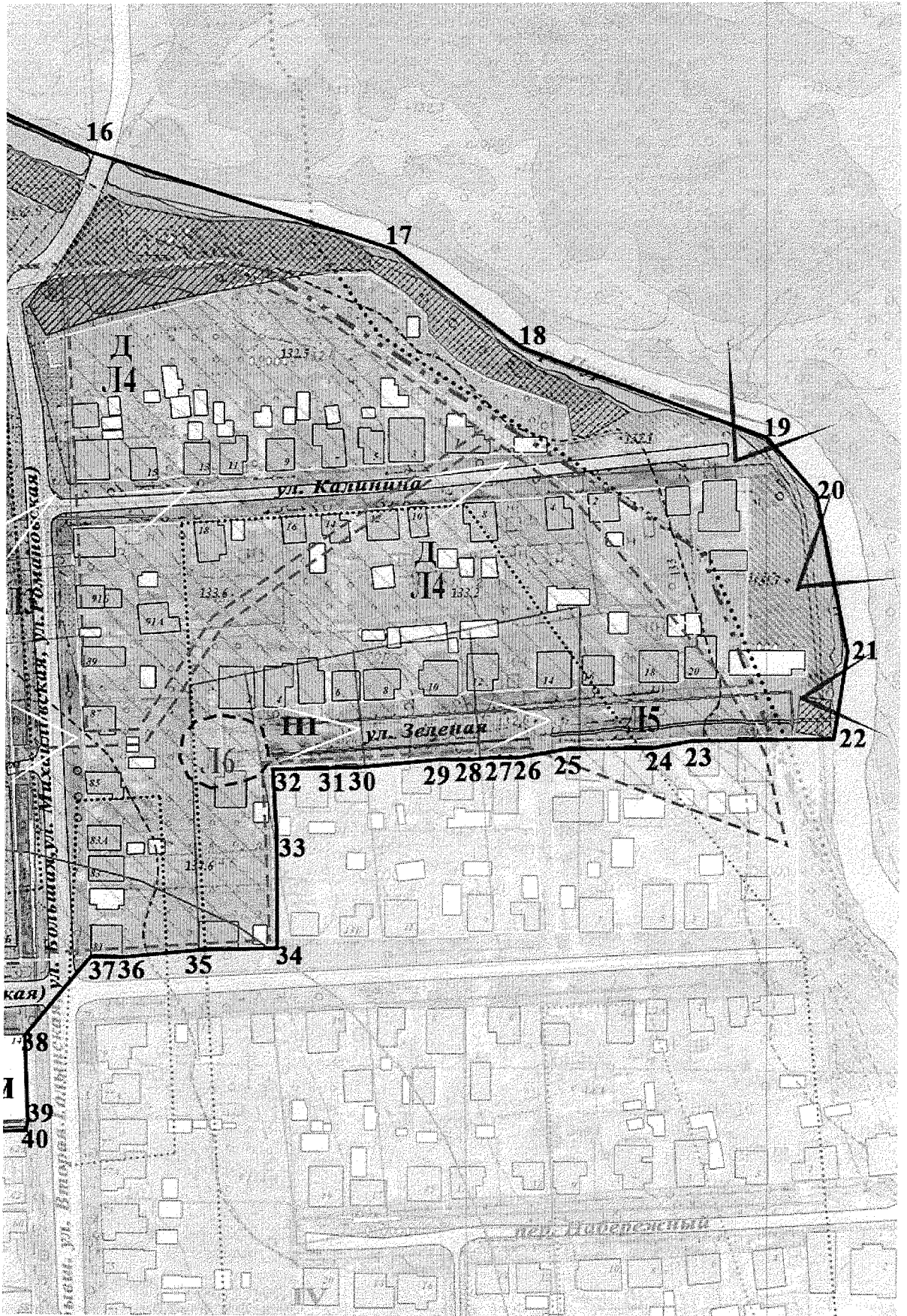
1. Схема границ территории объекта культурного наследия  
регионального значения «Кирсановский Тихвино-Богородицкий женский  
монастырь», расположенного по адресу: Тамбовская область, г. Кирсанов, в  
границах ул.Рабоче-Крестьянской, пер.Ярославского, реки Пурсовка, улиц  
Зеленой, Советской, Интернациональной:



(Схема расположения листов)












(Лист 1)












(Лист 2)

### Условные обозначения:












#### Границы объектов культурного наследия

- 3  Граница территории достопримечательного места с характерными (поворотными) точками  
 Границы территории объектов культурного наследия  
 Границы защитных зон объектов культурного наследия
- #### Природные территории и ландшафтные образования:
-  Озеленение улиц  
 Утраченные монастырские сады и ягодники  
 Утраченные монастырские огороды  
 Утраченный пруд 1893 г.  Канал 1893 г.  Бывшее русло реки Пурсовка

#### Здания и сооружения:


-  Объекты культурного наследия регионального значения  
 Объекты историко-градостроительной среды  
 Нейтральные объекты капитального строительства  
 Застройка кон. XX-нач. XXI вв.  
 Хозяйственные здания и сооружения и некапитальные объекты  
 Дисгармоничная застройка  
 Местоположение утраченных зданий и сооружений монастыря  
 Местоположение утраченной ограды монастыря  
 Местоположение утраченных кладбищ монастыря

#### Исторические и современные планировочные границы

-  Границы дорегулярных кварталов города  
 Граница г. Кирсанова на 1804 г.  
 Граница г. Кирсанова на 1914 г.  
 Границы кварталов на сер. XIX в.  
 Границы кварталов на нач. XX в.  
 Границы кварталов на сер. XX в.  
 Границы земельных участков на сер. XIX в.  
 Граница землевладения монастыря на нач. XX в.  
 Граница скотного двора монастыря  
 Кадастровые границы участков  
 Современные улицы, переулки, в т.ч. с твердым покрытием

*ул. Советская (ул. Большая)* Современное (историческое) наименование улиц

**V** Нумерация исторических кварталов

 Нумерация зданий по кадастровому плану

2. Координаты характерных точек внешней границы территории в местной системе координат (МСК-68)

№ характерной точки	Координаты точек в местной системе координат, м	
	X	Y
1	2	3
1	424763.81	1334067.20
2	424766.09	1334074.71
3	424768.58	1334081.53
4	424772.88	1334096.60
5	424774.47	1334096.15
6	424777.74	1334109.33
7	424790.28	1334133.53
8	424803.33	1334166.44
9	424809.49	1334178.35
10	424813.20	1334191.77
11	424817.77	1334207.02
12	424835.57	1334268.53
13	424840.87	1334286.57
14	424888.55	1334269.02
15	424917.59	1334283.02
16	424893.32	1334336.04
17	424857.82	1334439.04
18	424825.38	1334482.96
19	424795.44	1334566.31
20	424770.31	1334579.92
21	424720.80	1334589.47
22	424695.67	1334589.27
23	424694.47	1334544.27
24	424691.45	1334529.84
25	424690.15	1334502.99
26	424687.82	1334487.51
27	424686.97	1334475.69
28	424686.18	1334468.84
29	424685.32	1334457.78
30	424682.51	1334429.58
31	424682.09	1334421.96
32	424679.75	1334399.17
33	424657.65	1334401.66
34	424620.78	1334403.98
35	424618.49	1334377.82
36	424616.52	1334350.15

1	2	3
37	424615.94	1334341.08
38	424588.90	1334316.72
39	424557.46	1334318.85
40	424556.88	1334318.52
41	424556.06	1334308.77
42	424552.08	1334244.76
43	424583.13	1334242.43
44	424602.54	1334240.96
45	424599.63	1334181.89
46	424595.73	1334108.58
47	424593.71	1334075.29
48	424654.85	1334071.03
49	424700.90	1334068.70
50	424721.92	1334069.64
51	424742.95	1334068.29
52	424760.24	1334067.11