



**УПРАВЛЕНИЕ ПО ГОСУДАРСТВЕННОЙ ОХРАНЕ ОБЪЕКТОВ
КУЛЬТУРНОГО НАСЛЕДИЯ ТАМБОВСКОЙ ОБЛАСТИ**

ПРИКАЗ

« 26 » 08 2020

г. Тамбов

№ 294

О внесении изменения в приложение № 1 к приказу управления по государственной охране объектов культурного наследия области от 24.10.2017 № 270 «Об утверждении границ и режима использования территории объекта культурного наследия регионального значения «Здание общественного назначения» (Тамбовская область, г. Тамбов, ул. Октябрьская/ ул. Красная, д.45/9)»

В связи с уточнением координат характерных поворотных точек границы территории объекта культурного наследия ПРИКАЗЫВАЮ:

1. Внести в приложение № 1 к приказу управления по государственной охране объектов культурного наследия области от 24.10.2017 № 270 «Об утверждении границ и режима использования территории объекта культурного наследия регионального значения «Здание общественного назначения» (Тамбовская область, г. Тамбов, ул. Октябрьская/ ул. Красная, д.45/9)» следующее изменение:

приложение №1 «Границы территории объекта культурного наследия регионального значения «Здание общественного назначения», расположенного по адресу: Тамбовская область, г. Тамбов, ул. Октябрьская/ ул. Красная, 45/9» изложить в редакции согласно приложению.

2. Разместить настоящий приказ на официальном сайте управления по государственной охране объектов культурного наследия области.

3. Опубликовать настоящий приказ на «Официальном интернет-портале правовой информации» (www.pravo.gov.ru) и на сайте сетевого издания «Тамбовская жизнь» (www.tamlife.ru).

4. Отделу сохранения, государственной охраны и учета объектов культурного наследия управления по государственной охране объектов культурного наследия области (Мартехин А.В.) в порядке и сроки, установленные законодательством Российской Федерации, обеспечить направление копии настоящего приказа в орган регистрации прав.

Начальник управления

В.И. Копылов

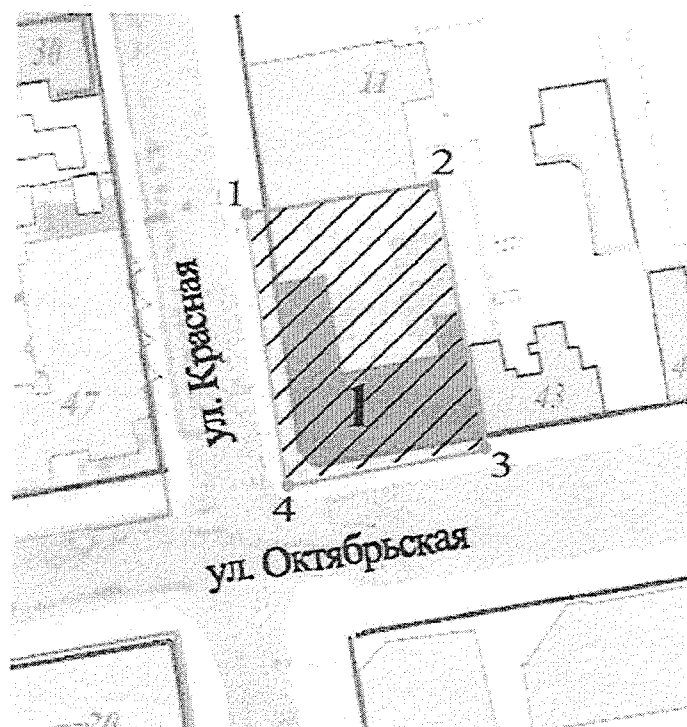
Приложение
приказом управления по государственной
охране объектов культурного наследия области
от 26.08. 2020 № 294

Приложение №1
УТВЕРЖДЕНЫ
приказом управления по государственной
охране объектов культурного наследия области
от 24.10.2017 № 270



Границы

территории объекта культурного наследия регионального значения
«Здание общественного назначения», расположенного по адресу:
Тамбовская область, г. Тамбов, ул. Октябрьская/ ул. Красная, 45/9

1. Схема границ территории объекта культурного наследия регионального значения «Здание общественного назначения», расположенного по адресу: Тамбовская область, г. Тамбов, ул. Октябрьская/ ул. Красная, 45/9 (далее - объект культурного наследия):



Условные обозначения

-  Объект культурного наследия
-  Территория объекта культурного наследия
- 1 Поворотная точка границы территории объекта культурного наследия

Продолжение приложения

2. Территория объекта культурного наследия устанавливается в целях обеспечения физической сохранности объекта культурного наследия и сохранности его предмета охраны.

Территория объекта культурного наследия представляет собой один замкнутый контур.

Границы территории объекта культурного наследия проходят: от точки 1 по южной стене дома № 11 по ул. Красной, 11, до точки 2. От точки 2 в южном направлении, по восточному фасаду здания-памятника и западному фасаду здания по адресу ул. Октябрьская, 43, до точки 3. От точки 3 в западном направлении, на расстоянии 2 м, от южного фасада здания-памятника до точки 4. От точки 4 в северном направлении, на расстоянии 2м от западного фасада здания-памятника до точки 1.

3. Координаты характерных поворотных точек границ территории объекта культурного наследия в местной (МСК - 68) системе координат:

№ характерной точки	Координаты точек в местной системе координат	
	X	Y
1	431250.63	1247280.41
2	431256.54	1247311.91
3	431212.17	1247320.86
4	431206.05	1247288.97