

**УПРАВЛЕНИЕ ПО ГОСУДАРСТВЕННОЙ ОХРАНЕ ОБЪЕКТОВ
КУЛЬТУРНОГО НАСЛЕДИЯ ТАМБОВСКОЙ ОБЛАСТИ**

ПРИКАЗ

«14» 07 2021

г. Тамбов

№ 94

Об утверждении границ и режима использования территории объекта культурного наследия регионального значения «Склеп купцов Крюченковых и Асеевых» (Тамбовская область, г. Рассказово, проезд Куйбышевский, 3)

В соответствии с Федеральным законом от 25.06.2002 № 73-ФЗ «Об объектах культурного наследия (памятниках истории и культуры) народов Российской Федерации» ПРИКАЗЫВАЮ:

1. Утвердить границы территории объекта культурного наследия регионального значения «Склеп купцов Крюченковых и Асеевых», расположенного по адресу: Тамбовская область, г. Рассказово, проезд Куйбышевский, 3 (далее — объект культурного наследия), согласно приложению № 1 к настоящему приказу.

2. Утвердить режим использования территории объекта культурного наследия согласно приложению № 2 к настоящему приказу.

3. Разместить настоящий приказ на официальном сайте управления по государственной охране объектов культурного наследия области.

4. Опубликовать настоящий приказ на «Официальном интернет-портале правовой информации» (www.pravo.gov.ru) и на сайте сетевого издания «Тамбовская жизнь» (www.tamlife.ru).

5. Отделу сохранения, государственной охраны и учета объектов культурного наследия управления по государственной охране объектов культурного наследия области (Мартехин А.В.) обеспечить направление копии настоящего приказа в срок не более пяти рабочих дней со дня издания настоящего приказа в орган регистрации прав.

6. Контроль за исполнением настоящего приказа оставляю за собой.

И.о. начальника управления

Н.В. Юрина

Приложение №1

УТВЕРЖДЕНЫ

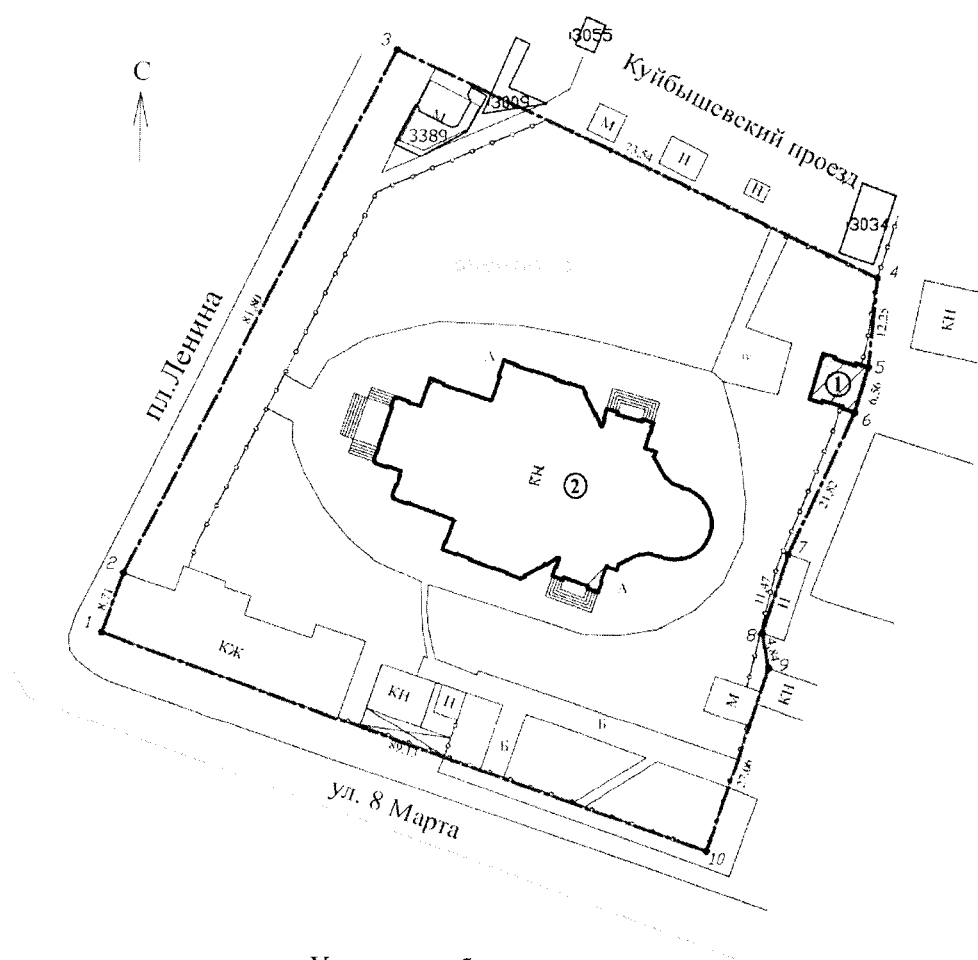
приказом управления по государственной
охране объектов культурного наследия области
от 14.07.2021 № 94

Границы

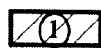
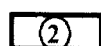



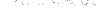
территории объекта культурного наследия

«Склеп купцов Крюченковых и Асеевых», расположенного по адресу:
Тамбовская область, г. Рассказово, проезд Куйбышевский, 3

1.Схема границ территории объекта культурного наследия «Склеп купцов Крюченковых и Асеевых», расположенного по адресу: Тамбовская область, г. Рассказово, проезд Куйбышевский, 3 (далее – объект культурного наследия):



Условные обозначения:

-  - объект культурного наследия "Склеп купцов Крюченковых и Асеевых"
-  - объект культурного наследия "Церковь Иоанна Богослова"
-  - граница территории объекта культурного наследия
-  - граница земельного участка стоящего на кадастровом учете
-  - граница кадастрового квартала
-  - обозначение кадастрового квартала

2. Координаты характерных поворотных точек границ территории объекта культурного наследия в местной (МСК-68) системе координат:

№ точек	Координаты	
	X	Y
1	423302,62	1276602,04
2	423310,82	1276604,99
3	423383,48	1276642,55
4	423352,70	1276709,33
5	423340,50	1276708,17
6	423334,21	1276706,32
7	423314,39	1276697,20
8	423303,48	1276693,66
9	423298,73	1276694,58
10	423273,03	1276686,12

Приложение № 2

УТВЕРЖДЕН

приказом управления по государственной охране
объектов культурного наследия области
от 14.04.2021 № 94

Режим

использования территории объекта культурного наследия
регионального значения «Склеп купцов Крюченковых и Асеевых»,
расположенного по адресу: Тамбовская область, г. Рассказово,
проезд Куйбышевский, 3

В границах территории объекта культурного наследия регионального значения «Склеп купцов Крюченковых и Асеевых», расположенного по адресу: Тамбовская область, г. Рассказово, проезд Куйбышевский, 3, разрешается:

проведение работ, направленных на сохранение объектов культурного наследия (ремонт, реставрация, консервация, приспособление памятника для современного использования) без изменения его особенностей, составляющих предмет охраны, на основании проектной документации, согласованной в установленном порядке;

ведение хозяйственной деятельности, не противоречащей требованиям обеспечения сохранности объектов культурного наследия и позволяющей обеспечить функционирование объектов культурного наследия в современных условиях;

капитальный ремонт и реконструкция существующих объектов инженерной инфраструктуры при условии обеспечения сохранности объектов культурного наследия при проведении указанных работ;

размещение информационных табличек, памятных знаков, историко-культурной информации;

благоустройство территории, в том числе устройство отмосток и иных сооружений инженерной защиты объекта культурного наследия;

проведение мероприятий, направленных на обеспечение пожарной безопасности объектов культурного наследия;

проведение земляных работ при прокладке и реконструкции инженерных сетей при условии обеспечения сохранности объектов культурного наследия;

запрещается:

возведение пристроек к объектам культурного наследия и изменение существующих характеристик здания, влекущее за собой причинение вреда предмету охраны объекта культурного наследия;

прокладка инженерных коммуникаций (теплотрасс, газопровода, электрокабеля и т.д.) надземным способом;

размещение взрывоопасных и пожароопасных объектов;

производство работ с динамическими воздействиями, а также производство других работ, создающих угрозу объектам культурного наследия;

размещение рекламных конструкций;

проведение строительных, землеустроительных, земляных работ, кроме указанных выше, как разрешенные, не направленных на сохранение памятника, в том числе установка временных сооружений (павильонов, киосков, навесов, гаражей).