

**УПРАВЛЕНИЕ ПО ГОСУДАРСТВЕННОЙ ОХРАНЕ ОБЪЕКТОВ
КУЛЬТУРНОГО НАСЛЕДИЯ ТАМБОВСКОЙ ОБЛАСТИ**

ПРИКАЗ

«16» 19 2021

г. Тамбов

№ 133

Об утверждении границ территории и режима использования территории объекта культурного наследия федерального значения «Троицкий собор» (Тамбовская область, г. Моршанск, пл. Красная, 2)

В соответствии с Федеральным законом от 25.06.2002 № 73-ФЗ «Об объектах культурного наследия (памятниках истории и культуры) народов Российской Федерации» (далее – Федеральный закон) ПРИКАЗЫВАЮ:

1. Утвердить границы территории объекта культурного наследия федерального значения «Троицкий собор», расположенного по адресу: Тамбовская область, г. Моршанск, пл. Красная, 2 (далее - объект культурного наследия), согласно приложению №1.

2. Утвердить режим использования территории объекта культурного наследия согласно приложению № 2.

3. Опубликовать настоящий приказ на «Официальном интернет-портале правовой информации» (www.pravo.gov.ru), на сайте сетевого издания «Тамбовская жизнь» (www.tamlife.ru), разместить на официальном сайте управления по государственной охране объектов культурного наследия области.

4. Начальнику отдела сохранения, государственной охраны и учета объектов культурного наследия управления по государственной охране объектов культурного наследия области (Мартехин А.В.) обеспечить направление копии настоящего приказа в срок не более пяти рабочих дней со дня издания настоящего приказа в орган регистрации прав.

5. Контроль за исполнением настоящего приказа оставляю за собой.

И.о. начальника управления

Н.В. Юрина

Приложение № 1

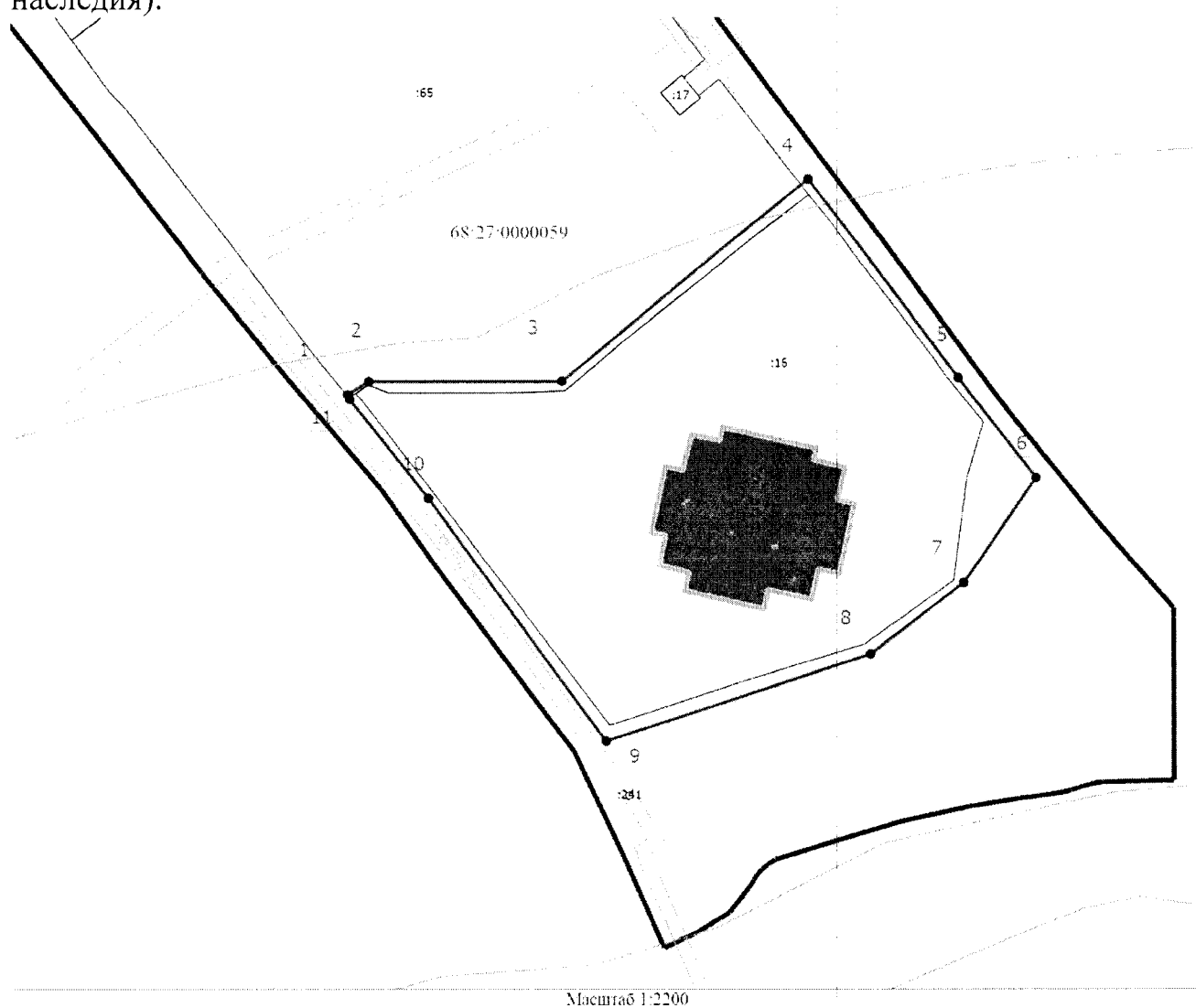
УТВЕРЖДЕНЫ

приказом управления по государственной охране
объектов культурного наследия области
от 10.09.2021 № 133






Границы

территории объекта культурного наследия федерального значения
«Троицкий собор», расположенного по адресу:
Тамбовская область, г. Моршанск, пл. Красная, 2

1. Схема границ территории объекта культурного наследия
федерального значения «Троицкий собор», расположенного по адресу:
Тамбовская область, г. Моршанск, пл. Красная, 2 (далее - объект культурного
наследия):



Условные обозначения

-  - Объект культурного наследия
-  - Граница территории объекта культурного наследия
-  - Граница кадастрового квартала 68:27:0000059
-  - Граница зоны с особыми условиями использования территории
-  - Граница учтенных земельных участков, сведения о которых содержатся в ЕГРН

2. Территория объекта культурного наследия устанавливается в целях обеспечения физической сохранности объекта культурного наследия и сохранности его предмета охраны, состоит из одного замкнутого контура.

3. Координаты характерных поворотных точек границы территории объекта культурного наследия в местной системе координат (МСК – 68):

Номер точки	Координаты характерных поворотных точек в местной системе координат (МСК-68)	
	X	Y
1	511132.20	1272576.28
2	511136.36	1272582.93
3	511136.43	1272643.94
4	511199.41	1272721.71
5	511137.54	1272768.96
6	511105.57	1272793.40
7	511072.70	1272770.53
8	511050.34	1272741.02
9	511022.85	1272657.57
10	511099.04	1272601.65
11	511130.69	1272576.88

Приложение № 2

УТВЕРЖДЕН

приказом управления по государственной охране
объектов культурного наследия области
от 10.09. 2021 № 133

Режим

использования территории объекта культурного наследия
федерального значения «Троицкий собор», расположенного по адресу:
Тамбовская область, г. Моршанск, пл. Красная, 2

В границах территории объекта культурного наследия федерального значения «Троицкий собор», расположенного по адресу: Тамбовская область, г. Моршанск, пл. Красная, 2,

разрешается:

проведение работ, направленных на сохранение объектов культурного наследия (ремонт, реставрация, консервация, приспособление памятника для современного использования) без изменения его особенностей, составляющих предмет охраны, на основании проектной документации, утвержденной в установленном порядке;

ведение хозяйственной деятельности, не противоречащей требованиям обеспечения сохранности объектов культурного наследия и позволяющей обеспечить функционирование объектов культурного наследия в современных условиях;

капитальный ремонт и реконструкция существующих объектов инженерной инфраструктуры при условии обеспечения сохранности объектов культурного наследия при проведении указанных работ;

размещение информационных табличек, памятных знаков, историко-культурной информации;

благоустройство территории, в том числе устройство отмосток и иных сооружений инженерной защиты объекта культурного наследия;

проведение мероприятий, направленных на обеспечение пожарной безопасности объектов культурного наследия;

проведение земляных работ при прокладке и реконструкции инженерных сетей при условии обеспечения сохранности объектов культурного наследия;

запрещается:

строительство объектов капитального строительства и увеличение объемно-пространственных характеристик существующих на территории памятника объектов капитального строительства;

проведение земляных, строительных, мелиоративных и иных работ, за исключением работ по сохранению объекта культурного наследия или его отдельных элементов, сохранению историко-градостроительной или природной среды объекта культурного наследия;

размещение рекламных конструкций.