

**УПРАВЛЕНИЕ ПО ГОСУДАРСТВЕННОЙ ОХРАНЕ ОБЪЕКТОВ
КУЛЬТУРНОГО НАСЛЕДИЯ ТАМБОВСКОЙ ОБЛАСТИ**

ПРИКАЗ

«20» 12 2021

г. Тамбов

№ 199

О внесении изменения в приложение № 1 к приказу управления по государственной охране объектов культурного наследия области от 06.09.2021 № 127 «Об утверждении границ территории и режима использования территории объекта культурного наследия регионального значения «Усадьба городская. Флигель, хоз. постройки, ворота» (Тамбовская область, г.Мичуринск, ул.Советская, 312)»

В связи с уточнением координат характерных поворотных точек границы территории объекта культурного наследия ПРИКАЗЫВАЮ:

1. Внести в приложение № 1 к приказу управления по государственной охране объектов культурного наследия области от 06.09.2021 № 127 «Об утверждении границ территории и режима использования территории объекта культурного наследия регионального значения «Усадьба городская. Флигель, хоз. постройки, ворота» (Тамбовская область, г. Мичуринск, ул.Советская, 312)» (далее – Приказ) следующее изменение:

приложение №1 «Границы территории объекта культурного наследия регионального значения «Усадьба городская. Флигель, хоз. постройки, ворота», расположенного по адресу: Тамбовская область, г. Мичуринск, ул.Советская, 312» к Приказу изложить в редакции согласно приложению.

2. Опубликовать настоящий приказ на «Официальном интернет-портале правовой информации» (www.pravo.gov.ru), на сайте сетевого издания «Тамбовская жизнь» (www.tamlife.ru), разместить на официальном сайте управления по государственной охране объектов культурного наследия области.

3. Отделу сохранения, государственной охраны и учета объектов культурного наследия управления по государственной охране объектов культурного наследия области обеспечить направление копии настоящего приказа в срок не более пяти рабочих дней со дня издания настоящего приказа в орган регистрации прав.

4. Контроль за исполнением настоящего приказа возложить на начальника отдела сохранения, государственной охраны и учета объектов культурного наследия управления по государственной охране объектов культурного наследия области.

Начальник управления

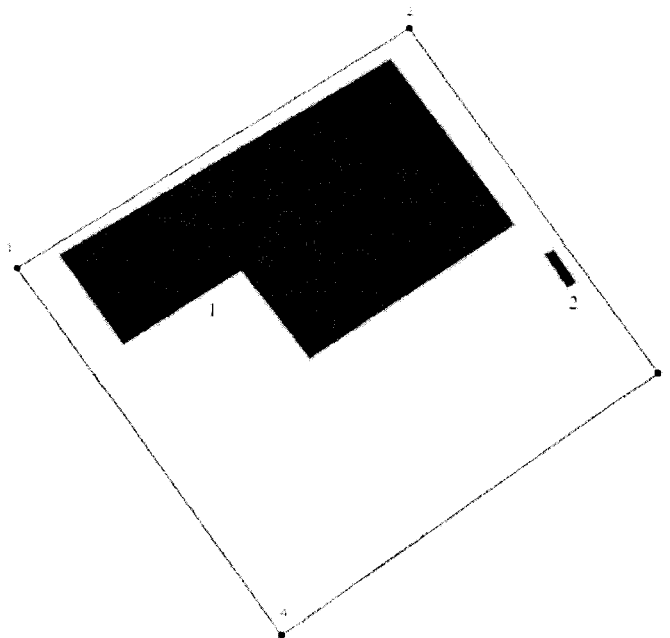
В.И. Копылов

Приложение
УТВЕРЖДЕНЫ
приказом управления по государственной охране
объектов культурного наследия области
от 20.12.2021 № 199

Приложение № 1
УТВЕРЖДЕНЫ
приказом управления по государственной охране
объектов культурного наследия области
от 06.09.2021 № 127




Границы
территории объекта культурного наследия регионального значения
«Усадьба городская. Флигель, хоз. постройки, ворота», расположенного по
адресу: Тамбовская область, г. Мичуринск, ул. Советская, 312

1. Схема границ территории объекта культурного наследия
регионального значения «Усадьба городская. Флигель, хоз. постройки, ворота»,
расположенного по адресу: Тамбовская область, г. Мичуринск,
ул. Советская, 312 (далее - объект культурного наследия):



Масштаб 1:300

Условные обозначения

-  - 1 Объект культурного наследия "Усадьба городская. Главный дом"
-  - 2 Объект культурного наследия
-  - Граница территории объекта культурного наследия

2. Объект культурного наследия расположен в центральной исторической части города Мичуринска на ул. Советской, территория устанавливается в целях обеспечения физической сохранности объекта культурного наследия и сохранности его предмета охраны.

Территория объекта культурного наследия состоит из одного замкнутого контура, расположенного на земельном участке, не поставленном на кадастровый учет.

3. Координаты характерных поворотных точек границы территории объекта культурного наследия в местной системе координат (МСК-68):

№ характерной точки	Координаты точек в местной системе координат, м	
	X	Y
1	449718,37	1184815,94
2	449734,00	1184840,40
3	449712,56	1184856,53
4	449695,55	1184833,12