

**УПРАВЛЕНИЕ ПО ГОСУДАРСТВЕННОЙ ОХРАНЕ ОБЪЕКТОВ
КУЛЬТУРНОГО НАСЛЕДИЯ ТАМБОВСКОЙ ОБЛАСТИ**

ПРИКАЗ

«06» 05 2022

г. Тамбов

№ 98

Об установлении зон охраны объекта культурного наследия регионального значения «Дом жилой» (Тамбовская область, г.Тамбов, ул.Интернациональная/Носовская, 31/2) и утверждении требований к градостроительным регламентам в границах территорий данных зон

В соответствии с Федеральным законом от 25.06.2002 № 73-ФЗ «Об объектах культурного наследия (памятниках истории и культуры) народов Российской Федерации», Законом Тамбовской области от 05.10.2015 № 572-3 «О регулировании отдельных вопросов в сфере сохранения, использования, популяризации и государственной охраны объектов культурного наследия (памятников истории и культуры) народов Российской Федерации в Тамбовской области», на основании проекта зон охраны объекта культурного наследия регионального значения «Дом жилой» (Тамбовская область, г.Тамбов, ул.Интернациональная/Носовская, 31/2) и в целях обеспечения сохранности объектов культурного наследия ПРИКАЗЫВАЮ:

1. Установить зоны охраны объекта культурного наследия регионального значения «Дом жилой», расположенного по адресу: Тамбовская область, г.Тамбов, ул.Интернациональная/Носовская, 31/2 (далее — объект культурного наследия), согласно приложению № 1.

2. Утвердить требования к градостроительным регламентам в границах территорий зон охраны объекта культурного наследия согласно приложению № 2.

3. Начальнику отдела сохранения, государственной охраны и учета объектов культурного наследия управления по государственной охране объектов культурного наследия области обеспечить:

размещение информации об утвержденных границах зон охраны объекта культурного наследия в федеральной государственной информационной системе территориального планирования;

направление сведений об установленных зонах охраны объекта культурного наследия в орган, осуществляющий деятельность по ведению

Единого государственного реестра недвижимости


4. Управление по государственной охране объектов культурного наследия области обеспечивает возмещение убытков, причиненных в связи с установлением зон охраны объекта культурного наследия, со дня заключения соглашения о возмещении убытков, заключаемого с лицами, указанными в пункте 2 статьи 57¹ Земельного кодекса Российской Федерации, либо со дня вступления в законную силу решения суда.

5. Опубликовать настоящий приказ на «Официальном интернет-портале правовой информации» (www.pravo.gov.ru), на сайте сетевого издания «Тамбовская жизнь» (www.tamlife.ru) и разместить на официальном сайте управления по государственной охране объектов культурного наследия области в информационно-телекоммуникационной сети «Интернет».

6. Настоящий приказ вступает в силу по истечении десяти дней после дня его первого официального опубликования.

7. Контроль за исполнением настоящего приказа оставляю за собой.

И.о.начальника управления



Н.В.Юрина

ПРИЛОЖЕНИЕ № 1
к приказу управления по государственной
охране объектов культурного наследия области
от 06.05.2022 № 98

Зоны
охраны объекта культурного наследия регионального значения
«Дом жилой», расположенного по адресу: Тамбовская область, г.Тамбов,
ул.Интернациональная/Носовская, 31/2

1. Общие положения

1.1. Зоны охраны объекта культурного наследия регионального значения «Дом жилой», расположенного по адресу: Тамбовская область, г.Тамбов, ул.Интернациональная/Носовская, 31/2 (далее — объект культурного наследия), включают в себя охранную зону объекта культурного наследия, зону регулирования застройки и хозяйственной деятельности объекта культурного наследия.

1.2. Необходимый состав зон охраны объекта культурного наследия определяется проектом зон охраны объекта культурного наследия.

2. Границы охранной зоны объекта культурного наследия

2.1. Для объекта культурного наследия устанавливается охранная зона (далее — ОЗ), ориентир базовой точки «1» – расположен на границе земельного участка с кадастровым номером 68:29:0101029:242, расположенного по адресу: Тамбовская область, г. Тамбов, ул. Интернациональная/Носовская, 31/2.

1 – 5 граница проходит 69.06 м. по часовой стрелке на северо-восток, по границе земельного участка с кадастровым номером 68:29:0101029:242, расположенного по адресу: Тамбовская область, г. Тамбов, ул. Интернациональная/Носовская, 31/2, кроме того по границе Территория объекта культурного наследия регионального значения "Дом жилой", расположенного по адресу: Тамбовская область, г. Тамбов, ул. Носовская, д.2 (68:29-8.24);

5 – 8 граница проходит 101.25 м. по часовой стрелке на юго-восток, пересекая улицу Интернациональная;

8 – 9 граница проходит 40.08 м. по часовой стрелке на юго-запад, вдоль ул. Интернациональная, кроме того вдоль границы земельного участка с кадастровым номером 68:29:0101035:1004;

9 – 1 граница проходит 73.11 м. по часовой стрелке на северо-запад, пересекая ул. Интернациональная, до начальной точки «1», (площадь ОЗ составляет 3420 кв.м ± 20 кв.м).

2.2. Координаты характерных точек границ ОЗ (средняя квадратическая погрешность положения характерной точки составляет 0,10 м):

№ характерной точки	Координаты точек в местной системе координат, м Система координат МСК-68	
	X	Y
1	2	3
1	430771.85	1247674.73
2	430773.23	1247684.40
3	430775.37	1247697.00
4	430803.18	1247692.28
5	430805.60	1247709.98
6	430766.26	1247716.64
7	430743.57	1247718.78
8	430705.59	1247725.45
9	430699.58	1247685.82
10	430769.83	1247675.03
1	430771.85	1247674.73

3. Границы зоны регулирования застройки и хозяйственной деятельности объекта культурного наследия

3.1. Для объекта культурного наследия устанавливается зона регулирования застройки и хозяйственной деятельности (ЗРЗ).

участок ЗРЗ: ориентир базовой точки «1» – расположен на границе земельного участка с кадастровым номером 68:29:0101029:11, расположенного по адресу: Тамбовская область, г. Тамбов, ул. Носовская, 4.

1 – 2 граница проходит 9.64 м. по часовой стрелке на северо-восток, по границе земельного участка с кадастровым номером 68:29:0101029:11, расположенного по адресу: Тамбовская область, г. Тамбов, ул. Носовская, 4, кроме того по границе Территории объекта культурного наследия регионального значения "Дом жилой", расположенного по адресу: Тамбовская область, г. Тамбов, ул. Носовская, 4 (68:29-8.89);

2 – 3 граница проходит 28.33 м. по часовой стрелке на юго-восток, через территорию земельного участка с кадастровым номером 68:29:0101029:235, кроме того по границе Территории объекта культурного наследия регионального значения "Дом жилой", расположенного по адресу: Тамбовская область, г. Тамбов, ул. Носовская, д.2;

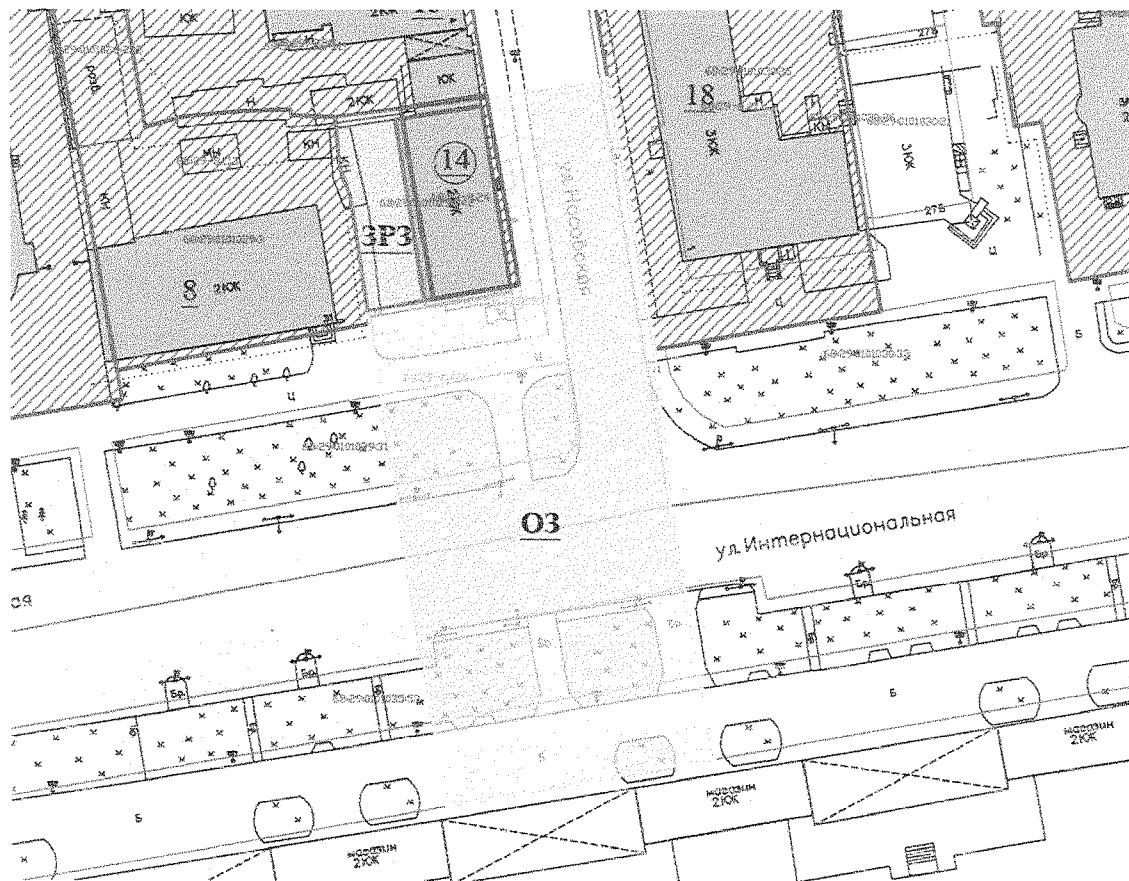
3 – 4 граница проходит 9.77 м. по часовой стрелке на юго-запад, по границе земельного участка с кадастровым номером 68:29:0101029:235;

4 – 1 граница проходит 28.5 м. по часовой стрелке на северо-запад, по границе земельного участка с кадастровым номером 68:29:0101029:3, кроме того по границе Территории объекта культурного наследия регионального значения "Дом жилой", расположенного по адресу: Тамбовская область, г. Тамбов, ул. Интернациональная, 31 (68:29-8.113), до начальной точки «1», (площадь участка ЗРЗ составляет 276 кв.м ± 6 кв.м).






3.2. Координаты характерных точек границ ЗРЗ (средняя квадратическая погрешность положения характерной точки составляет 0,10 м):

№ характерной точки	Координаты точек в местной системе координат, м Система координат МСК-68	
	X	Y
1	2	3
1	430799.89	1247670.10
2	430801.16	1247679.66
3	430773.23	1247684.40
4	430771.85	1247674.73
5	430788.29	1247672.22
6	430792.69	1247670.74
1	430799.89	1247670.10

4. Схема границ зон охраны объекта культурного наследия





Условные обозначения:

-  - исследуемый объект культурного наследия регионального значения "Дом жилой", г. Тамбов, ул. Интернациональная/ул. Носовская, д. 31/2
-  - граница территории исследуемого объекта культурного наследия регионального значения "Дом жилой", г. Тамбов, ул. Интернациональная/ул. Носовская, д. 31/2
- Объекты культ. наследия регионального значения:**
-  - граница территории объектов культурного наследия
-  - территория объектов культурного наследия
-  - объекты культурного наследия



Объекты культурного наследия регионального значения:

- 8 - "Дом жилой", г. Тамбов, ул. Интернациональная, д.31
- 14 - "Дом жилой", г. Тамбов, ул. Интернациональная/ул. Носовская, д. 31/2
- 18 - "Дом Жилой", г. Тамбов, ул. Носовская/ул. Интернациональная, д.1/2/3


Зоны охраны объектов культурного наследия (по проекту):

-  - охранный зона ОЗ
-  - зона регулирования застройки и хозяйственной деятельности ЭРЗ




Элементы застройки:

-  - фоновая застройка
-  - диссонирующая застройка

Элементы планировочной системы:

-  - улицы, дороги

Современное землепользование:

-  - зеленые насаждения
-  - границы участков с оформленными земельно-правовыми отношениями
-  - топографическая съемка

ПРИЛОЖЕНИЕ № 2

УТВЕРЖДЕНЫ

приказом управления по государственной охране
объектов культурного наследия области
от 06.05.2022 № 98

Требования

к градостроительным регламентам в границах территорий зон охраны
объекта культурного наследия регионального значения «Дом жилой»,
расположенного по адресу: Тамбовская область, г.Тамбов,
ул.Интернациональная/Носовская, 31/2

1. Требования к градостроительным регламентам в охранной зоне
объекта культурного наследия

В границах охранной зоны объекта культурного наследия
регионального значения «Дом жилой», расположенного по адресу:
Тамбовская область, г.Тамбов, ул.Интернациональная/Носовская, 31/2 (далее
— объект культурного наследия), (ОЗ):

разрешается:

1. Хозяйственная деятельность, направленная на сохранение и регенерацию историко-градостроительной среды объекта-культурного наследия;
2. Размещение временных строений и сооружений, необходимых для проведения ремонтно-реставрационных работ по объекту культурного наследия с последующим восстановлением нарушенного благоустройства;
3. Снос объектов капитального и некапитального строительства не представляющих историко-культурной ценности;
4. Благоустройство территории с использованием в покрытии пешеходных площадок, тротуаров традиционных и (или) имитирующих натуральные материалов, установка элементов благоустройства (скамьи, урны, цветочницы), установка произведений монументально-декоративного искусства, малых архитектурных форм;
5. Мероприятия по устройству скверов, парков, городских садов на основании проектной документации, выполненной, согласованной и утвержденной в установленном порядке;
6. Размещение элементов озеленения, не препятствующих визуальному восприятию объекта культурного наследия; производство санитарных рубок и рубок ухода; благоустройство территории, направленное на сохранение, использование и популяризацию объекта культурного наследия, восстановление историкоградостроительной среды;
7. Строительство и реконструкция освещения с применением стилистически нейтральных решений опор освещения и светильников, либо по аналогам исторических опор освещения и светильников, характерных для данной местности;
8. Размещение информационных табличек памятных знаков, иной историкокультурной информации об объекте культурного наследия;

9. Размещение временных элементов информационно-декоративного оформления событийного характера (мобильные информационные конструкции), включая праздничное оформление, не препятствующих восприятию объекта культурного наследия;

10. Капитальный ремонт и реконструкции существующих объектов инженерной инфраструктуры при условии обеспечения сохранности объектов культурного наследия при проведении указанных работ;

11. Капитальный ремонт и реконструкции существующих линейных объектов (дорога) без изменения габаритов, устройство дорожной разметки, парковочных карманов, установка дорожных знаков, при условии сохранения объекта культурного наследия и сохранение визуального восприятия объекта культурного наследия;

12. Проведение мероприятий, направленных на обеспечение пожарной безопасности объекта культурного наследия.

запрещается:

1. Строительство объектов капитального строительства, за исключением специальных мер, направленных на сохранение и регенерацию историкоградостроительной среды объектов культурного наследия;

2. Установка глухих ограждений и ограждений высотой более 1,5 м с использованием нехарактерных для историко-градостроительной среды материалов и цветовых решений;

3. Прокладка инженерных коммуникаций наземным и надземным способом;

4. Организация стоков ливневых, талых и загрязнённых вод в сторону объекта культурного наследия;

5. Размещение взрывоопасных и пожароопасных объектов, объектов с динамическим воздействием;

6. Размещение рекламы, рекламных конструкций, баннеров, растяжек, кроме праздничного и событийного оформления;

7. Изменение исторической трассировки и линии застройки улиц;

8. Использование активных цветовых решений максимальной насыщенности в отделке сооружений инженерной и транспортной инфраструктуры;

9. Размещения на улицах некапитальных сооружений, в том числе павильонов, киосков и тд.

2. Требования к градостроительным регламентам в зоне регулирования застройки и хозяйственной деятельности объекта культурного наследия

В границах зоны регулирования застройки и хозяйственной деятельности (ЗРЗ) объекта культурного наследия:

разрешается:

1. Ведение хозяйственной деятельности, не противоречащей требованиям обеспечения сохранности объекта культурного наследия и позволяющей обеспечить функционирование объекта культурного наследия в современных условиях;

2. Регенерация историко-градостроительной среды на период конца XIX – начала XX вв. по результатам историко-культурных исследований;

3. Снос (демонтаж) объектов капитального и некапитального строительства, не представляющих историко-культурной ценности;

4. Строительство, реконструкция, капитальный ремонт объектов капитального строительства, при условии обеспечения сохранности объекта культурного наследия при проведении указанных работ, а также с сохранением существующей высотности и площади застройки;

5. Использование в отделке фасадов натуральных либо имитирующих натуральные материалов с применением натуральных, либо не ярких оттенков;

6. Проведение работ по благоустройству и озеленению при условии обеспечения визуального восприятия объекта культурного наследия, нейтрализация дисгармоничного озеленения путём санации;

7. Строительство, капитальный ремонт и реконструкция объектов инженерной инфраструктуры, при условии обеспечения сохранности объекта культурного наследия при проведении указанных работ;

8. Размещение отдельно стоящего осветительного оборудования, отвечающего характеристикам элементов архитектурной среды;

9. Проведение мероприятий, направленных на обеспечение пожарной безопасности;

10. Размещение временных элементов информационно-декоративного оформления событийного характера, включая праздничное оформление, а также временных строительных ограждающих конструкций.

запрещается:

1. Проведение строительных, земляных, хозяйственных работ на земельных участках, непосредственно связанных с земельными участками в границах территории объекта культурного наследия, без согласованной в установленном порядке документации (раздела проектной документации) по обеспечению сохранности объектов культурного наследия;

2. При реконструкции и новом строительстве объектов капитального строительства применение диссонирующих по отношению к объекту культурного наследия объемно-пространственных и архитектурных решений, в том числе использование ярких цветовых решений в отделке фасадов, кровельном покрытии, применение диссонирующих материалов в отделке фасадов (сайдинг, вентилируемый фасад), использования высотных акцентов;

3. Строительство (подведение) сетей инженерно-технического обеспечения (теплотрасс, газопровода, электрокабеля) наземным и надземным способом;

4. Установка антенн сотовой связи, мачтовых конструкций;

5. Размещение взрывоопасных и пожароопасных объектов, объектов с динамическим воздействием, создающих угрозу объекту культурного наследия;

6. Использование строительных технологий, создающих динамические нагрузки и оказывающие негативное воздействие на объект культурного наследия.

3. Параметры разрешенного строительства в границах зоны регулирования застройки и хозяйственной деятельности

В границах зоны регулирования застройки и хозяйственной деятельности (ЗРЗ) объекта культурного наследия:

- Максимальная высота зданий до конька 5м (от планировочной отметки земли);

- Общая площадь остекления – не более 40% от поверхности фасада, допустимо применение деревянных и металлопластиковых конструкций оконных заполнений;

- Новое строительство с отступом от границ объектов культурного наследия 2 м, реконструкция существующих объектов капитального строительства без изменения площадь и высоты застройки.