

**УПРАВЛЕНИЕ ПО ГОСУДАРСТВЕННОЙ ОХРАНЕ ОБЪЕКТОВ
КУЛЬТУРНОГО НАСЛЕДИЯ ТАМБОВСКОЙ ОБЛАСТИ**

ПРИКАЗ

«24» 08 2022

г. Тамбов

№ 222

Об утверждении границ территории и режима использования территории объекта культурного наследия регионального значения «Бюст И.В.Мичурина» (Тамбовская область, г. Мичуринск, ул. Основной питомник)

В соответствии с Федеральным законом от 25.06.2002 № 73-ФЗ «Об объектах культурного наследия (памятниках истории и культуры) народов Российской Федерации» ПРИКАЗЫВАЮ:

1. Утвердить границы территории объекта культурного наследия регионального значения «Бюст И.В.Мичурина», расположенного по адресу: Тамбовская область, г. Мичуринск, ул. Основной питомник (далее - объект культурного наследия), согласно приложению №1.

2. Утвердить режим использования территории объекта культурного наследия согласно приложению № 2.

3. Отделу сохранения, государственной охраны и учета объектов культурного наследия управления по государственной охране объектов культурного наследия области (далее – Отдел) обеспечить:

направление копии настоящего приказа в срок не более пяти рабочих дней со дня издания настоящего приказа в орган регистрации прав;

размещение настоящего приказа на официальном сайте управления по государственной охране объектов культурного наследия области;

опубликование настоящего приказа на «Официальном интернет-портале правовой информации» (www.pravo.gov.ru) и на сайте сетевого издания «Тамбовская жизнь» (www.tamlife.ru).

4. Контроль за исполнением настоящего приказа возложить на начальника Отдела.


И.о. начальника управления

Н.В. Юрина

Приложение № 1
УТВЕРЖДЕНЫ
приказом управления по государственной охране
объектов культурного наследия области
от 24.08.2022 № 222






Границы
территории объекта культурного наследия регионального значения
«Бюст И.В.Мичурина», расположенного по адресу:
Тамбовская область, г. Мичуринск, ул. Основной питомник

1. Схема границ территории объекта культурного наследия
регионального значения «Бюст И.В.Мичурина», расположенного по адресу:
Тамбовская область, г. Мичуринск, ул. Основной питомник (далее - объект
культурного наследия):



Масштаб 1:700

Условные обозначения

-  - Граница территории объекта культурного наследия
-  - Объект культурного наследия
-  - Граница кадастрового квартала
-  - Характерная точка границы, сведения о которой позволяют однозначно определить ее положение на местности
-  - Обозначение характерной точки

2. Координаты характерных поворотных точек границы территории объекта культурного наследия в местной системе координат (МСК – 68):

Номер точки	Координаты характерных поворотных точек в местной системе координат (МСК-68)	
	X	Y
1	450903.69	1185704.00
2	450906.35	1185739.85
3	450887.64	1185741.24
4	450884.98	1185705.39
5	450903.69	1185704.00

Приложение № 2
УТВЕРЖДЕН
приказом управления по государственной охране
объектов культурного наследия области
от 24.08.2022 № 222

Режим
использования территории объекта культурного наследия
регионального значения «Бюст И.В.Мичурина», расположенного по адресу:
Тамбовская область, г. Мичуринск, ул. Основной питомник

В границах территории объекта культурного наследия регионального значения «Бюст И.В.Мичурина», расположенного по адресу: Тамбовская область, г.Мичуринск, ул. Основной питомник,

разрешается:

проведение работ, направленных на сохранение объекта культурного наследия (ремонт, реставрация, консервация, приспособление памятника для современного использования) без изменения его особенностей, составляющих предмет охраны, на основании проектной документации, утвержденной в установленном порядке;

ведение хозяйственной деятельности, не противоречащей требованиям обеспечения сохранности объекта культурного наследия и позволяющей обеспечить функционирование объекта культурного наследия в современных условиях;

капитальный ремонт и реконструкция существующих объектов инженерной инфраструктуры при условии обеспечения сохранности объекта культурного наследия при проведении указанных работ;

размещение информационных табличек, памятных знаков, историко-культурной информации;

благоустройство территории, в том числе устройство отмосток и иных сооружений инженерной защиты объекта культурного наследия;

проведение мероприятий, направленных на обеспечение пожарной безопасности объекта культурного наследия;

проведение земляных работ при прокладке и реконструкции инженерных сетей при условии обеспечения сохранности объекта культурного наследия;

запрещается:

строительство объектов капитального строительства;

увеличение объемно-пространственных характеристик, существующих на территории памятника объектов капитального строительства;

проведение земляных, строительных, мелиоративных и иных работ, за исключением работ по сохранению объекта культурного наследия или его отдельных элементов, сохранению историко-градостроительной или природной среды объекта культурного наследия;

размещение рекламных конструкций.