

ДЕПАРТАМЕНТ ПО ГОСУДАРСТВЕННОЙ ОХРАНЕ ОБЪЕКТОВ КУЛЬТУРНОГО НАСЛЕДИЯ ТАМБОВСКОЙ ОБЛАСТИ

ПРИКАЗ

11.02.2025

г. Тамбов

№ 64

Об установлении зон охраны объекта культурного наследия регионального значения «Дом жилой» (Тамбовская область, г. Моршанск, ул. Интернациональная, д. 32) и утверждении требований к градостроительным регламентам в границах территорий данных зон

В соответствии с Федеральным законом от 25.06.2002 № 73-ФЗ «Об объектах культурного наследия (памятниках истории и культуры) народов Российской Федерации», Законом Тамбовской области от 05.10.2015 № 572-З «О регулировании отдельных вопросов в сфере сохранения, использования, популяризации и государственной охраны объектов культурного наследия (памятников истории и культуры) народов Российской Федерации в Тамбовской области», на основании проекта зон охраны объекта культурного наследия регионального значения «Дом жилой», (Тамбовская область, г. Моршанск, ул. Интернациональная, д. 32) и в целях обеспечения сохранности объектов культурного наследия ПРИКАЗЫВАЮ:

1. Установить зоны охраны объекта культурного наследия регионального значения «Дом жилой», расположенного по адресу: Тамбовская область, г. Моршанск, ул. Интернациональная, д. 32 (далее — объект культурного наследия), согласно приложению № 1.

2. Утвердить требования к градостроительным регламентам в границах территорий зон охраны объекта культурного наследия согласно приложению № 2.

3. Заместителю директора департамента по государственной охране объектов культурного наследия Тамбовской области - начальнику отдела сохранения, государственной охраны и учета объектов культурного наследия Мартехину А.В. обеспечить:

размещение информации об утвержденных границах зон охраны объекта культурного наследия в федеральной государственной информационной системе территориального планирования;

направление сведений об установленных зонах охраны объекта культурного наследия в орган, осуществляющий деятельность по ведению

Единого государственного реестра недвижимости.

4. Департамент по государственной охране объектов культурного наследия Тамбовской области обеспечивает возмещение убытков, причиненных в связи с установлением зон охраны объекта культурного наследия, со дня заключения соглашения о возмещении убытков, заключаемого с лицами, указанными в пункте 2 статьи 57¹ Земельного кодекса Российской Федерации, либо со дня вступления в законную силу решения суда.

5. Опубликовать настоящий приказ на «Официальном интернет-портале правовой информации» (www.pravo.gov.ru), на сайте сетевого издания «Тамбовская жизнь» (www.tamlife.ru) и разместить на официальном сайте департамента по государственной охране объектов культурного наследия Тамбовской области в информационно-телекоммуникационной сети «Интернет».

6. Настоящий приказ вступает в силу по истечении десяти дней после дня его первого официального опубликования.

7. Контроль за исполнением настоящего приказа возложить на заместителя директора департамента по государственной охране объектов культурного наследия Тамбовской области - начальника отдела сохранения, государственной охраны и учета объектов культурного наследия Мартехина А.В.

Директор департамента



Д.А.Самородин

ПРИЛОЖЕНИЕ № 1
к приказу департамента по государственной
охране объектов культурного наследия
Тамбовской области
от 11.02.2025 № 64

Зоны
охраны объекта культурного наследия регионального значения «Дом жилой»,
расположенного по адресу: Тамбовская область, г. Моршанск,
ул. Интернациональная, д. 32

1. Общие положения

1.1. Зоны охраны объекта культурного наследия регионального значения «Дом жилой», расположенного по адресу: Тамбовская область, г. Моршанск, ул. Интернациональная, д. 32 (далее - объект культурного наследия), включают в себя охранную зону объекта культурного наследия, зону регулирования застройки и хозяйственной деятельности объекта культурного наследия.

1.2. Необходимый состав зон охраны объекта культурного наследия определяется проектом зон охраны объекта культурного наследия.

2. Границы охранной зоны объекта культурного наследия

2.1. Для объекта культурного наследия устанавливается охранная зона (ОЗ), состоящая из одного участка.

Площадь ОЗ составляет 960 кв. м \pm 11 кв. м.

2.2. Координаты характерных точек границ ОЗ (средняя квадратическая погрешность положения характерной точки составляет 0,10 м):

№ характерной точки	Координаты точек в местной системе координат, м Система координат МСК-68	
	X	Y
1	511012.68	1271651.88
2	511028.73	1271639.19
3	511058.23	1271676.65
4	511042.00	1271688.44
5	511026.24	1271668.96
1	511012.68	1271651.88

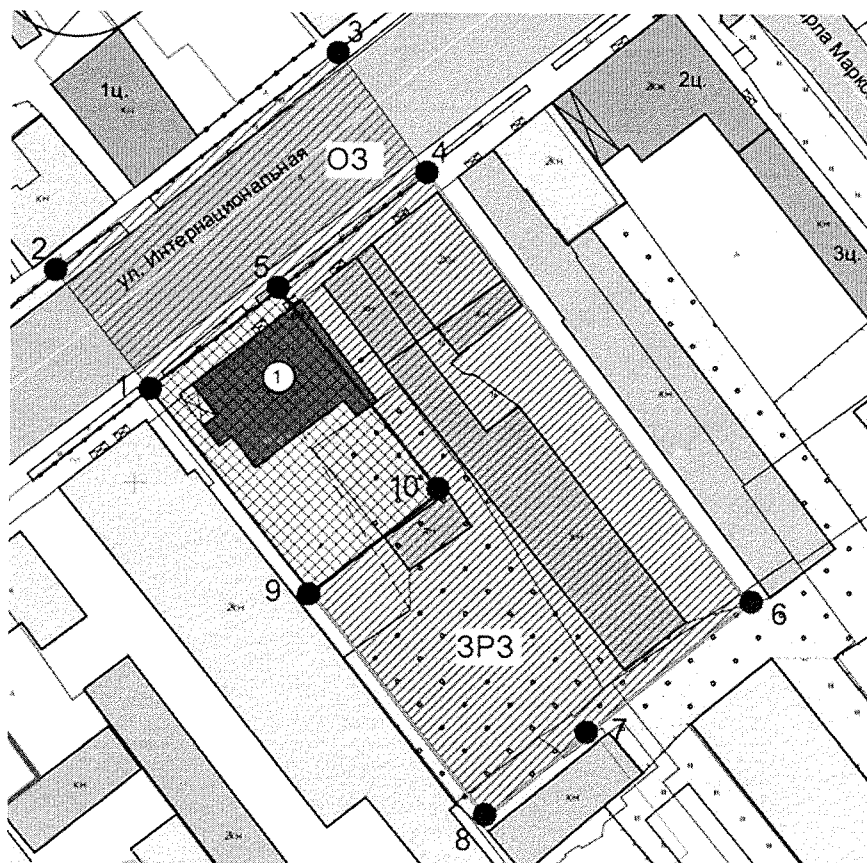
3. Границы зоны регулирования застройки и хозяйственной деятельности
объекта культурного наследия

3.1. Для объекта культурного наследия устанавливается зона регулирования застройки и хозяйственной деятельности (ЗРЗ). Площадь ЗРЗ составляет 2549 кв. м \pm 18 кв. м.






3.2. Координаты характерных точек границ ЗРЗ (средняя квадратическая погрешность положения характерной точки составляет 0,10 м):

№ характерной точки	Координаты точек в местной системе координат, м Система координат МСК-68	
	X	Y
5	511026.24	1271668.96
4	511042.00	1271688.44
6	510984.36	1271731.78
7	510967.66	1271710.99
8	510956.12	1271696.89
9	510985.44	1271673.52
10	510999.00	1271690.60
5	511026.24	1271668.96

4. Схема границ зон охраны объекта культурного наследия



Условные обозначения:

	Объект культурного наследия регионального значения
	Территория исследуемого объекта культурного наследия
	Охранная зона (ОЗ)
	Зона регулирования застройки и хозяйственной деятельности (ЗРЗ)
1 ●	Характерные точки границ зон охраны объекта культурного наследия
	Ценные объекты исторической среды

Экспликация ценных объектов исторической среды:

- 1ц. «МКУ Ресурсный центр системы образования г. Моршанска»
- 2ц. Двухэтажное здание, г. Моршанск, улица Интернациональная, 36А
- 3ц. Хозяйственная постройка Двухэтажного здания, г. Моршанск, ул Интернациональная, 36А.

ПРИЛОЖЕНИЕ № 2
УТВЕРЖДЕНЫ
приказом департамента по государственной
охране объектов культурного наследия
Тамбовской области
от 11.02.2025 № 64

Требования

к градостроительным регламентам в границах территорий зон охраны
объекта культурного наследия регионального значения «Дом жилой»,
расположенного по адресу: Тамбовская область, г. Моршанск,
ул. Интернациональная, д. 32

1. Требования к градостроительным регламентам в охранной зоне
объекта культурного наследия регионального значения «Дом жилой»,
расположенного по адресу: Тамбовская область, г. Моршанск,
ул. Интернациональная, д. 32 (далее — объект культурного наследия)

В границах охранной зоны объекта культурного наследия (ОЗ):
разрешается:

применение специальных мер, направленных на сохранение и
восстановление (регенерацию) историко-градостроительной среды объекта
культурного наследия (восстановление, воссоздание, восполнение частично
или полностью утраченных элементов и характеристик историко-
градостроительной среды);

проведение земляных, землеустроительных, хозяйственных и иных
работ, не ухудшающих условий сохранности и визуального восприятия
объекта культурного наследия в его историко-градостроительной среде;

ремонт, капитальный ремонт и реконструкция существующих объектов
капитального строительства и их частей без увеличения их объемно-
пространственных характеристик (высоты, площади застройки) с
применением традиционных строительных и отделочных материалов,
отвечающих характеру историко-градостроительной среды;

снос (демонтаж) объектов капитального строительства и
некапитальных строений;

строительство, капитальный ремонт, ремонт существующих сетей
инженерно-технического обеспечения подземным способом (за исключением
сетей электроснабжения, наружного освещения, связи и временных сетей,
необходимых для проведения ремонтных работ) при условии обеспечения
сохранности объекта культурного наследия;

благоустройство территории:

организация тротуаров, пешеходных и велодорожек, площадок с
использованием традиционных натуральных материалов или имитирующие
их;

размещение малых архитектурных форм, элементов благоустройства;
применение при изготовлении элементов благоустройства и малых архитектурных форм традиционных материалов (камень, дерево, литой и кованый металл);

установка опор уличного освещения, устройство архитектурно-художественной подсветки;

озеленение территории: посадка деревьев, кустарников, газонов;

ремонт, капитальный ремонт, реконструкция дорог и существующих элементов улично-дорожной сети;

установка и ремонт ограждений по границам территорий общего пользования высотой не более 1,8 м, выполненных с применением традиционных материалов;

установка информационных стендов, надписей, памятных знаков;

размещение временных элементов информационно-декоративного оформления событийного характера (мобильные информационные конструкции), включая праздничное оформление;

проведение мероприятий, направленных на обеспечение пожарной и экологической безопасности территории;

запрещается:

строительство объектов капитального строительства, некапитальных строений и сооружений, за исключением применения специальных мер, направленных на сохранение и восстановление (регенерацию) историко-градостроительной и (или) природной среды объекта культурного наследия (восстановление, воссоздание, восполнение частично или полностью утраченных элементов и (или) характеристик историко-градостроительной и (или) природной среды);

проведение земляных, строительных, мелиоративных, хозяйственных работ, оказывающих негативное воздействие на объект культурного наследия и создающих угрозу его экологической и пожарной безопасности;

использование строительных технологий, создающих динамические нагрузки на объект культурного наследия;

устройство глухих ограждений высотой более 1,8 м по границам территорий общего пользования с применением нетрадиционных материалов;

размещение всех видов рекламных конструкций;

наземный и надземный способ строительства и реконструкции линейных объектов инженерной инфраструктуры (за исключением сетей электроснабжения, наружного освещения, связи и временных сетей, необходимых для проведения ремонтных работ);

складирование и использование огнеопасных и взрывоопасных материалов и технологий;

установка вышек и базовых станций радиотелефонной связи;

организация необорудованных мест для парковки автотранспорта, сбора мусора.

2. Требования к градостроительным регламентам в зоне регулирования застройки и хозяйственной деятельности объекта культурного наследия регионального значения «Дом жилой», расположенного по адресу: Тамбовская область, г. Моршанск, ул. Интернациональная, д. 32 (далее — объект культурного наследия)

В границах зоны регулирования застройки и хозяйственной деятельности объекта культурного наследия (ЗРЗ):

разрешается:

строительство, ремонт и реконструкция объектов капитального строительства, при условии обеспечения сохранности объектов культурного наследия, с соблюдением высотного ограничения – не более 10 м (измеряется от нижней отметки уровня земли до наивысшей точки здания, строения, сооружения) с соблюдением следующих требований:

материал стен – деревянный брус, бревно, кирпич;

отделочные материалы фасадов – открытая лицевая кирпичная кладка, штукатурка с покраской, камень, деревянная обшивка, в том числе с покраской;

применение традиционных цветовых решений фасадов зданий, характерных для исторически сложившейся застройки;

применение скатных вальмовых крыш с использованием в покрытии кровли традиционных материалов (листовое железо, черепица), допускается устройство мезонинов;

снос (демонтаж) объектов капитального строительства и некапитальных строений;

благоустройство территории:

организация пешеходных дорожек, площадок с использованием в покрытии традиционных натуральных материалов (каменная брусчатка, гранит) или имитирующих их;

размещение малых архитектурных форм, элементов благоустройства;

установка опор уличного освещения, отвечающих характеру историко-архитектурной среды;

озеленение территории, включая посадку деревьев и кустарников, устройство газонов и цветников;

проведение работ по ремонту существующих и организация новых проездов, проходов;

строительство, капитальный ремонт, ремонт существующих сетей инженерно-технического обеспечения подземным способом (за исключением сетей электроснабжения, наружного освещения, связи и временных сетей, необходимых для проведения ремонтных работ) при условии обеспечения сохранности объекта культурного наследия, с последующим восстановлением нарушенных поверхностей;

установка и ремонт ограждений по границам территорий общего пользования (улицы) высотой не более 1,8 м, выполненных с применением традиционных материалов;

установка информационных надписей и обозначений, памятных знаков; размещение временных элементов информационно-декоративного оформления событийного характера (мобильные информационные конструкции), включая праздничное оформление;

проведение мероприятий, направленных на обеспечение экологической и пожарной безопасности территории;

запрещается:

строительство, капитальный ремонт и реконструкция объектов капитального строительства с нарушением параметров разрешенного строительства для данной зоны;

проведение земляных, строительных, мелиоративных, хозяйственных работ, оказывающих негативное воздействие на объект культурного наследия и создающих угрозу экологической и пожарной безопасности территории;

использование строительных технологий, создающих динамические нагрузки на объект культурного наследия и объекты исторической застройки;

применение при строительстве, ремонте и реконструкции объектов капитального строительства нетрадиционных строительных материалов и конструкций:

материалов отделки фасадов (облицовка из алюминиевых композитных материалов, сайдинг);

ярких и контрастирующих цветовых решений фасадов;

фрагментарной отделки фасадов зданий, формирующих территории общего пользования (улицы);

плоских крыш и крыш мансардного типа (с переломом);

ярких и блестящих кровельных материалов;

устройство глухих ограждений высотой более 1,8 м по границам территорий общего пользования;

складирование и использование огнеопасных и взрывоопасных материалов и технологий, размещение автозаправочных станций, складов горюче-смазочных материалов, станций технического обслуживания;

размещение всех видов рекламных конструкций.

наземный и надземный способ строительства линейных объектов инженерной инфраструктуры (за исключением сетей электроснабжения, освещения, связи и временных сетей для проведения ремонтных работ);

установка вышек и базовых станций радиотелефонной связи;

организация необорудованных мест для парковки автотранспорта, сбора мусора.