

## ДЕПАРТАМЕНТ ПО ГОСУДАРСТВЕННОЙ ОХРАНЕ ОБЪЕКТОВ КУЛЬТУРНОГО НАСЛЕДИЯ ТАМБОВСКОЙ ОБЛАСТИ

### ПРИКАЗ

14.03.2025

г. Тамбов

№ 111

О включении выявленного объекта культурного наследия «Дом жилой» (Тамбовская область, г. Тамбов, ул. Кронштадтская, д. 4) в единый государственный реестр объектов культурного наследия (памятников истории и культуры) народов Российской Федерации в качестве объекта культурного наследия регионального значения, утверждении границ территории объекта культурного наследия и режима ее использования

В соответствии с подпунктом 12 статьи 9<sup>2</sup>, статьей 18 Федерального закона от 25.06.2002 № 73-ФЗ «Об объектах культурного наследия (памятниках истории и культуры) народов Российской Федерации», на основании заключения государственной историко-культурной экспертизы от 12.12.2024 ПРИКАЗЫВАЮ:

1. Включить выявленный объект культурного наследия «Дом жилой» (Тамбовская область, г. Тамбов, ул. Кронштадтская, д. 4) в единый государственный реестр объектов культурного наследия (памятников истории и культуры) народов Российской Федерации в качестве объекта культурного наследия регионального значения «Богадельня Покровской церкви имени Е.А. Мосоловой» - памятник, II половина XIX в., расположенного по адресу: Тамбовская область, г. Тамбов, ул. Кронштадтская, д. 4.

2. Утвердить границы территории объекта культурного наследия регионального значения «Богадельня Покровской церкви имени Е.А. Мосоловой», расположенного по адресу: Тамбовская область, г. Тамбов, ул. Кронштадтская, д. 4 (далее - объект культурного наследия), согласно приложению № 1.

3. Утвердить режим использования территории объекта культурного наследия согласно приложению № 2.

4. Отделу сохранения, государственной охраны и учета объектов культурного наследия департамента по государственной охране объектов культурного наследия Тамбовской области в порядке и сроки, установленные законодательством Российской Федерации, обеспечить:

направление копии настоящего приказа в Министерство культуры Российской Федерации, орган регистрации прав;

уведомление лиц, являющихся собственниками или иными законными


владельцами объекта культурного наследия, о включении такого объекта в реестр;

размещение настоящего приказа на официальном сайте департамента по государственной охране объектов культурного наследия Тамбовской области в информационно-телекоммуникационной сети «Интернет».

5. Опубликовать настоящий приказ на «Официальном интернет-портале правовой информации» ([www.pravo.gov.ru](http://www.pravo.gov.ru)) и на сайте сетевого издания «Тамбовская жизнь» ([www.tamlife.ru](http://www.tamlife.ru)).

6. Контроль за исполнением настоящего приказа возложить на заместителя директора департамента по государственной охране объектов культурного наследия Тамбовской области – начальника отдела сохранения, государственной охраны и учета объектов культурного наследия Мартехина А.В.

Директор департамента

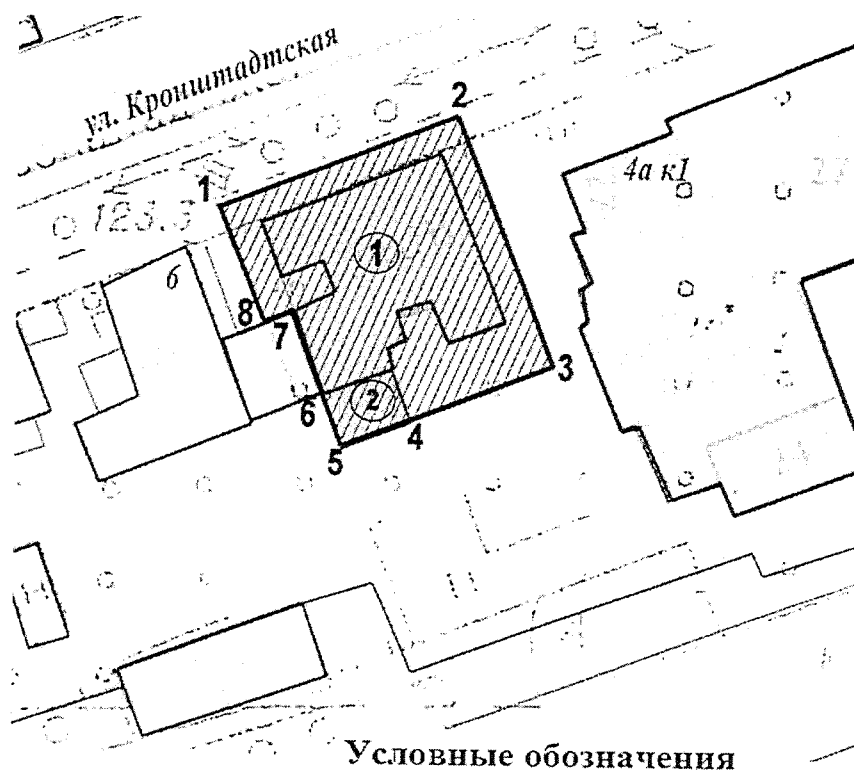


Д.А.Самородин




ПРИЛОЖЕНИЕ № 1  
УТВЕРЖДЕНЫ  
приказом департамента по государственной  
охране объектов культурного наследия  
Тамбовской области  
от 14.03.2025 № 111

Границы  
территории объекта культурного наследия регионального значения  
«Богадельня Покровской церкви имени Е.А. Мосоловой», расположенного  
по адресу: Тамбовская область, г. Тамбов, ул. Кронштадтская, д. 4

1. Схема границ территории объекта культурного наследия регионального значения «Богадельня Покровской церкви имени Е.А. Мосоловой», расположенного по адресу: Тамбовская область, г. Тамбов, ул. Кронштадтская, д. 4 (далее - объект культурного наследия):



**Условные обозначения**

- |   |   |
|---|---|
|  | 1. Объект культурного наследия          |
|  | Территория объекта культурного наследия |
|  | 2. Объект капитального строительства    |

• 1, 2 - Поворотные (характерные) точки

2. Координаты характерных поворотных точек границы территории объекта культурного наследия в местной системе координат (МСК – 68):

Номер точки	Координаты	
	X	Y
1	430119,63	1248656,52
2	430128,92	1248680,43
3	430108,21	1248688,48
4	430102,71	1248674,32
5	430100,54	1248668,72
6	430101,87	1248668,20
7	430110,00	1248665,05
8	430108,39	1248661,13
1	430119,63	1248656,52

ПРИЛОЖЕНИЕ № 2  
УТВЕРЖДЕН  
приказом департамента по государственной  
охране объектов культурного наследия  
Тамбовской области  
от 14.03.2025 № 111

Режим  
использования территории объекта культурного наследия регионального  
значения «Богадельня Покровской церкви имени Е.А. Мосоловой»,  
расположенного по адресу: Тамбовская область, г. Тамбов,  
ул. Кронштадтская, д. 4

В границах территории объекта культурного наследия регионального значения «Богадельня Покровской церкви имени Е.А. Мосоловой», расположенного по адресу: Тамбовская область, г. Тамбов, ул. Кронштадтская, д. 4 (далее - объект культурного наследия):

разрешается:

проведение работ, направленных на сохранение объекта культурного наследия (ремонт, реставрация, консервация, приспособление памятника для современного использования) без изменения его особенностей, составляющих предмет охраны, на основании утвержденной проектной документации;

ведение хозяйственной деятельности, не противоречащей требованиям обеспечения сохранности объектов культурного наследия и позволяющей обеспечить функционирование объекта культурного наследия в современных условиях;

капитальный ремонт и реконструкция части жилого дома, пристроенной к объекту культурного наследия, без увеличения ее объемно-пространственных характеристик, при наличии в проектной документации раздела об обеспечении сохранности объекта культурного наследия, получившего положительное заключение государственной историко-культурной экспертизы;

капитальный ремонт и реконструкция существующих объектов инженерной инфраструктуры при условии обеспечения сохранности объекта культурного наследия;

размещение памятных знаков, историко-культурной информации;

благоустройство территории, в том числе устройство отмосток и иных сооружений инженерной защиты объекта культурного наследия;

обеспечение пожарной безопасности объектов культурного наследия;

проведение земляных работ при прокладке и реконструкции инженерных сетей при условии обеспечения сохранности объекта культурного наследия;

запрещается:

строительство объектов капитального строительства и увеличение объемно-пространственных характеристик существующих на территории памятника объектов капитального строительства;

проведение земляных, строительных, мелиоративных и иных работ, за исключением работ по сохранению объекта культурного наследия, историко-градостроительной или природной среды объекта культурного наследия;

размещение рекламных конструкций.