



**ПРАВИТЕЛЬСТВО
ТВЕРСКОЙ ОБЛАСТИ**

РАСПОРЯЖЕНИЕ

23.10.2023

№ 1324-рп

г. Тверь

Об утверждении документации по планировке территории линейного объекта «Газопровод межпоселковый высокого давления ГРС Устюжна (Вологодская область) – г. Весьегонск Весьегонского муниципального округа Тверской области (участок Тверской области)»

В соответствии со статьей 45 Градостроительного кодекса Российской Федерации, законом Тверской области от 20.12.2019 № 89-ЗО «О перераспределении отдельных полномочий в области градостроительной деятельности между органами местного самоуправления муниципальных образований Тверской области и органами государственной власти Тверской области»:

1. Утвердить документацию по планировке территории линейного объекта «Газопровод межпоселковый высокого давления ГРС Устюжна (Вологодская область) – г. Весьегонск Весьегонского муниципального округа Тверской области (участок Тверской области)» (прилагается).

2. Настоящее распоряжение вступает в силу со дня его подписания и подлежит официальному опубликованию.

**Губернатор
Тверской области**

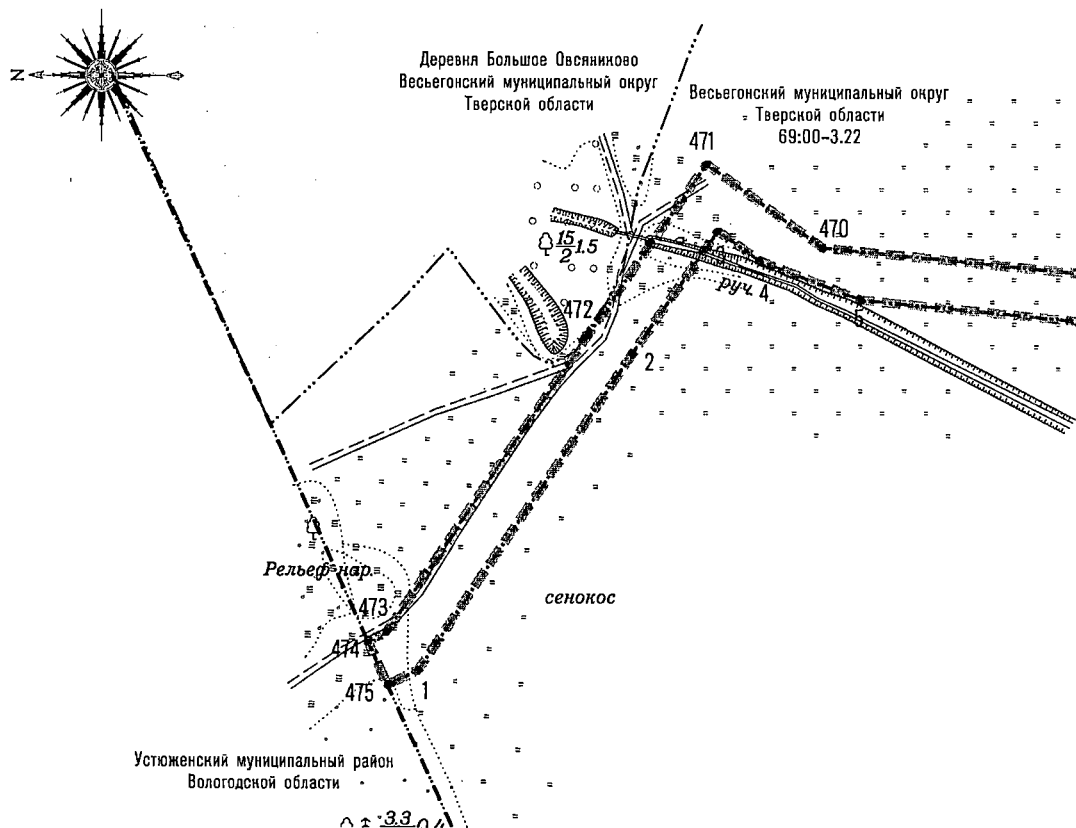


И.М. Руденя

Приложение
к распоряжению Правительства
Тверской области
от 23.10.2023 № 1324-рп

Документация по планировке территории линейного объекта
«Газопровод межпоселковый высокого давления ГРС Устюжна
(Вологодская область) – г. Весьегонск Весьегонского муниципального округа
Тверской области (участок Тверской области)»

Раздел I
Проект планировки территории
Подраздел I
Графическая часть. Чертеж границ зон планируемого размещения линейного
объекта



УСЛОВНЫЕ ОБОЗНАЧЕНИЯ

ГРАНИЦЫ

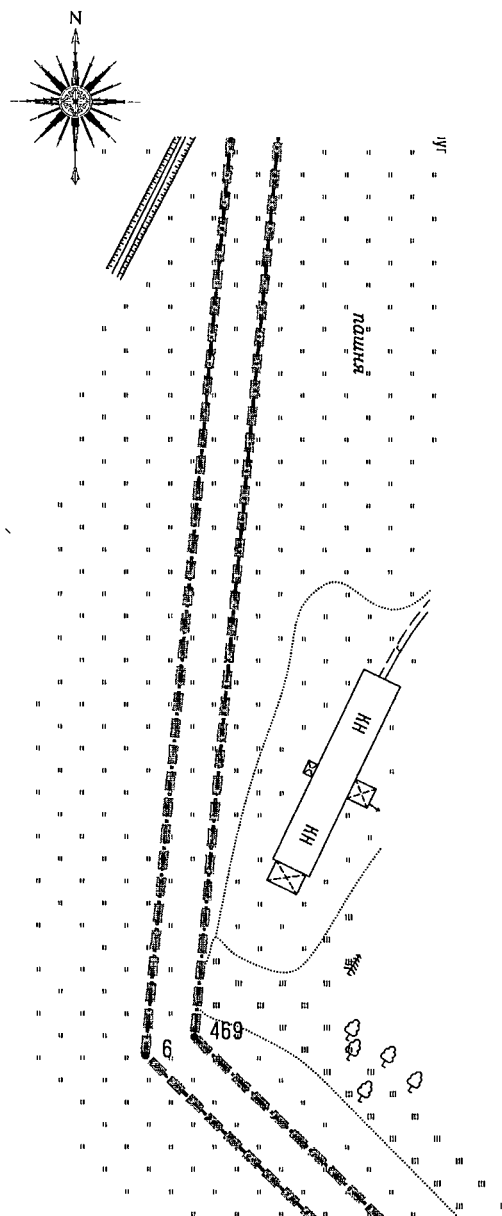


— границы территории, в отношении которой осуществляется подготовка проекта планировки

— границы зоны планируемого размещения линейного объекта

1 •

— номера характерных точек границ зон планируемого размещения линейных объектов, в том числе точек начала и окончания, точек изменения описания границ таких зон



УСЛОВНЫЕ ОБОЗНАЧЕНИЯ

ГРАНИЦЫ

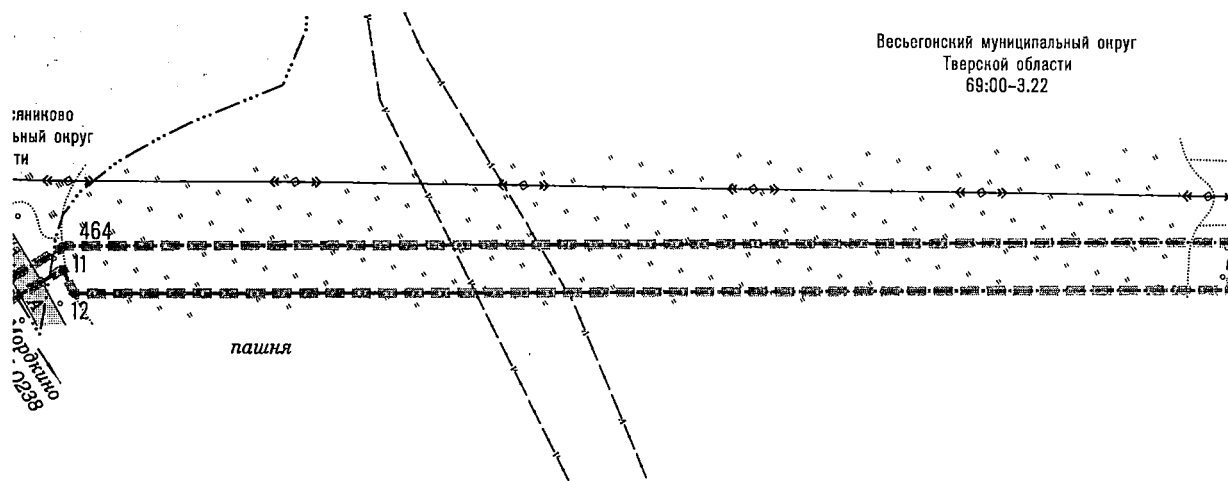
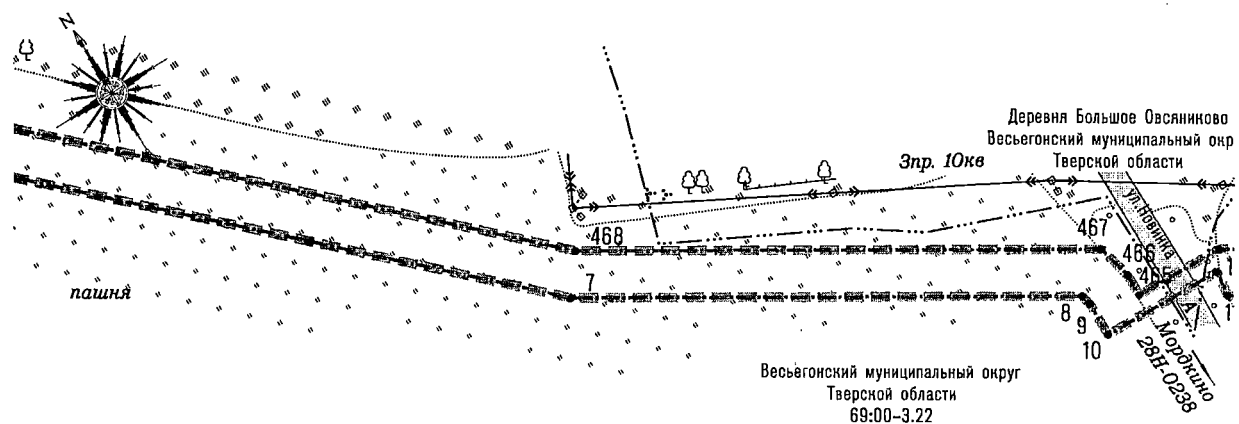


— границы территории, в отношении которой осуществляется подготовка проекта планировки

- - - границы зоны планируемого размещения линейного объекта

1 •

- номера характерных точек границ зон планируемого размещения линейных объектов, в том числе точек начала и окончания, точек изменения описания границ таких зон



УСЛОВНЫЕ ОБОЗНАЧЕНИЯ

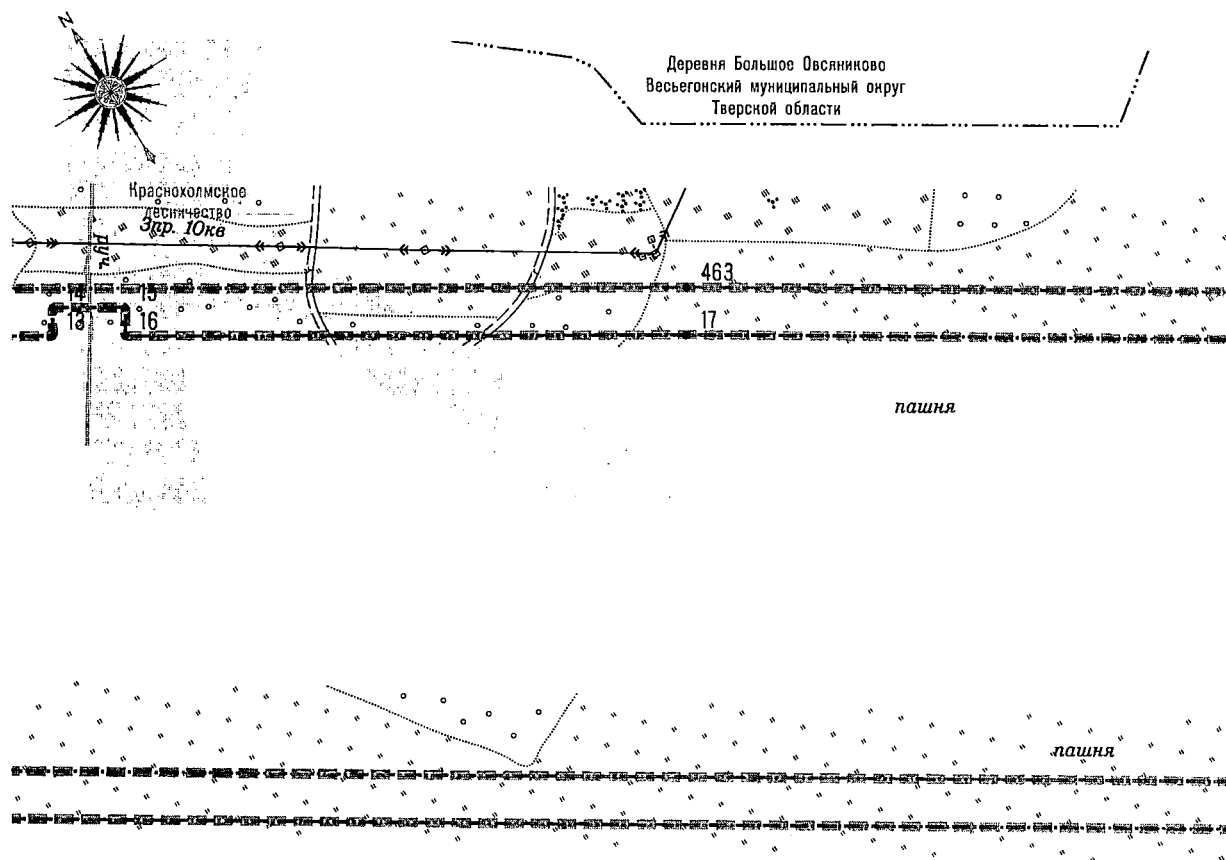
ГРАНИЦЫ



— границы территории, в отношении которой осуществляется подготовка проекта планировки

— границы зоны планируемого размещения линейного объекта

— номера характерных точек границ зон планируемого размещения линейных объектов, в том числе точек начала и окончания, точек изменения описания границ таких зон



УСЛОВНЫЕ ОБОЗНАЧЕНИЯ

ГРАНИЦЫ

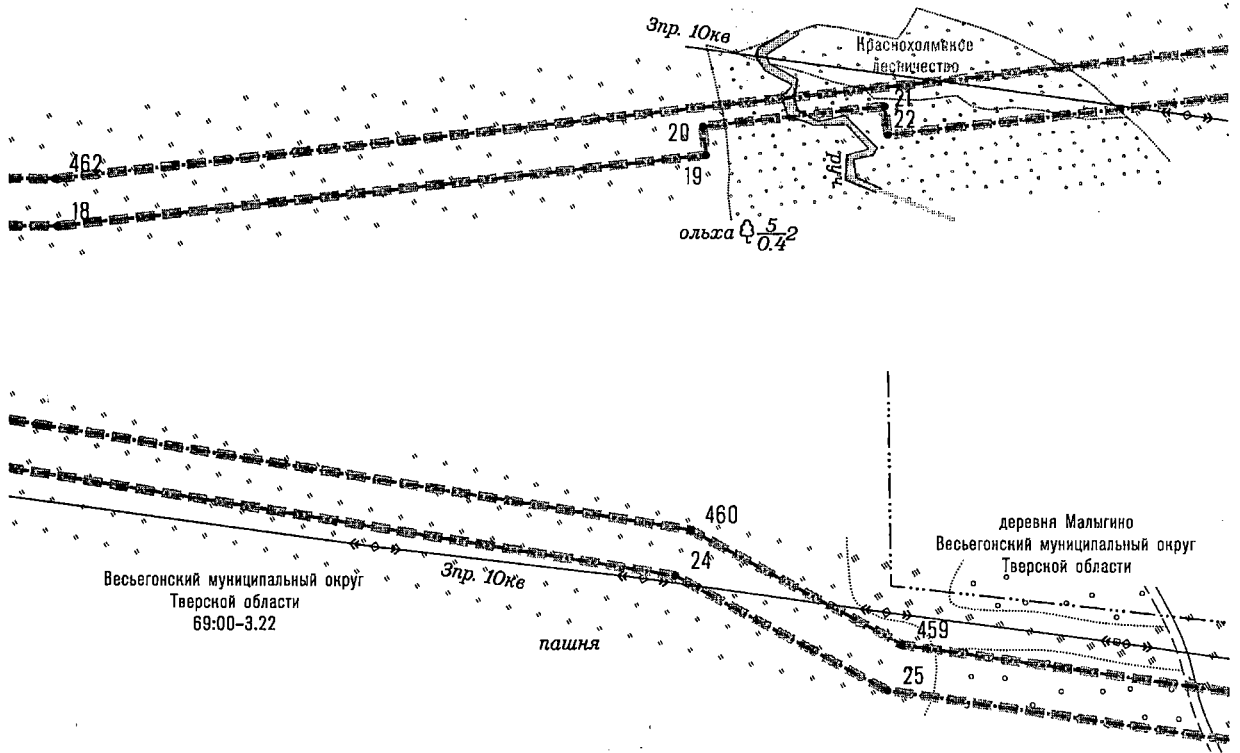


1 •

— границы территории, в отношении которой осуществляется подготовка проекта планировки


— границы зоны планируемого размещения линейного объекта

— номера характерных точек границ зон планируемого размещения линейных объектов, в том числе точек начала и окончания, точек изменения описания границ таких зон



УСЛОВНЫЕ ОБОЗНАЧЕНИЯ

ГРАНИЦЫ

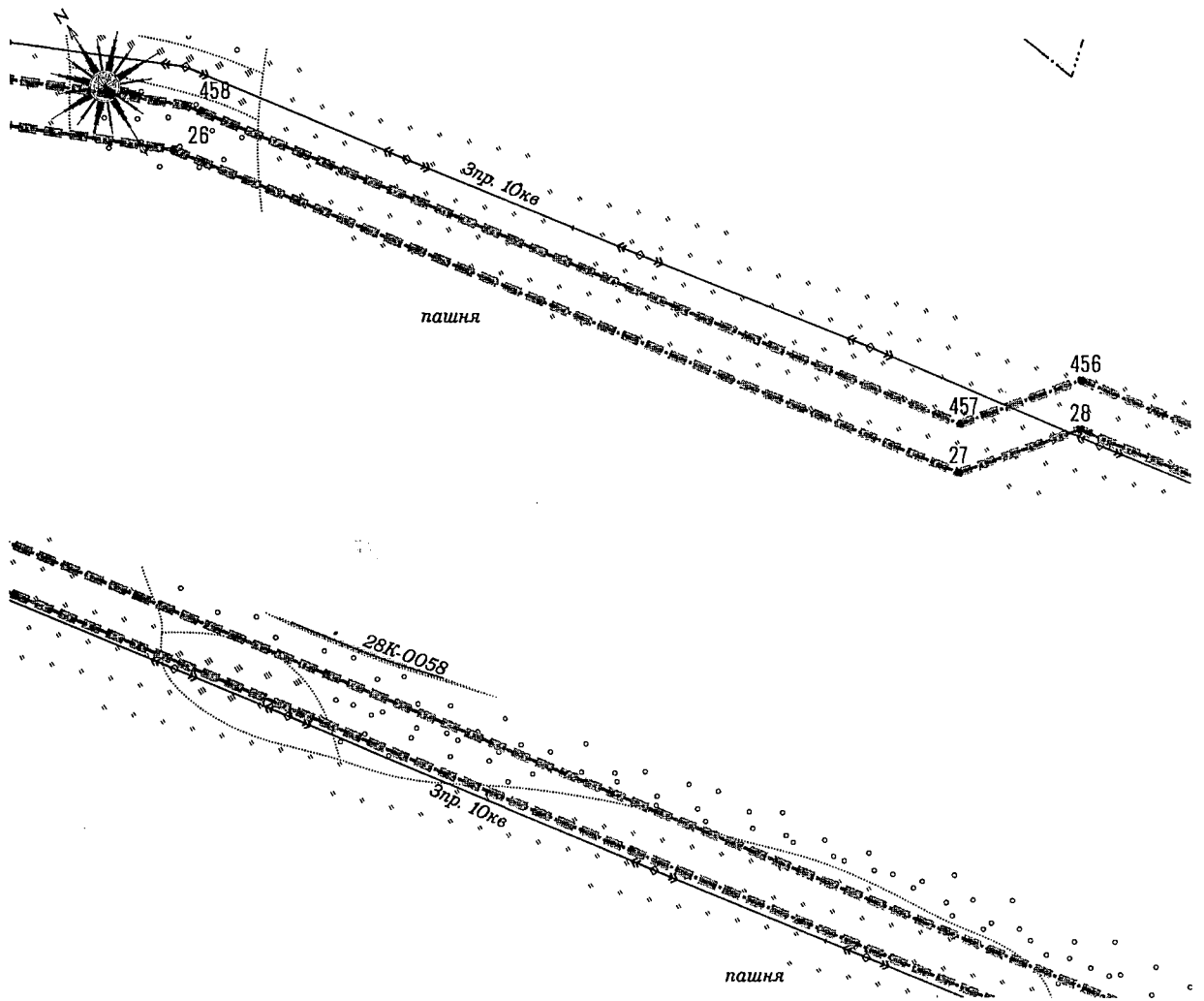


— границы территории, в отношении которой осуществляется подготовка проекта планировки

— границы зоны планируемого размещения линейного объекта

1 •

— номера характерных точек границ зон планируемого размещения линейных объектов, в том числе точек начала и окончания, точек изменения описания границ таких зон



УСЛОВНЫЕ ОБОЗНАЧЕНИЯ

ГРАНИЦЫ

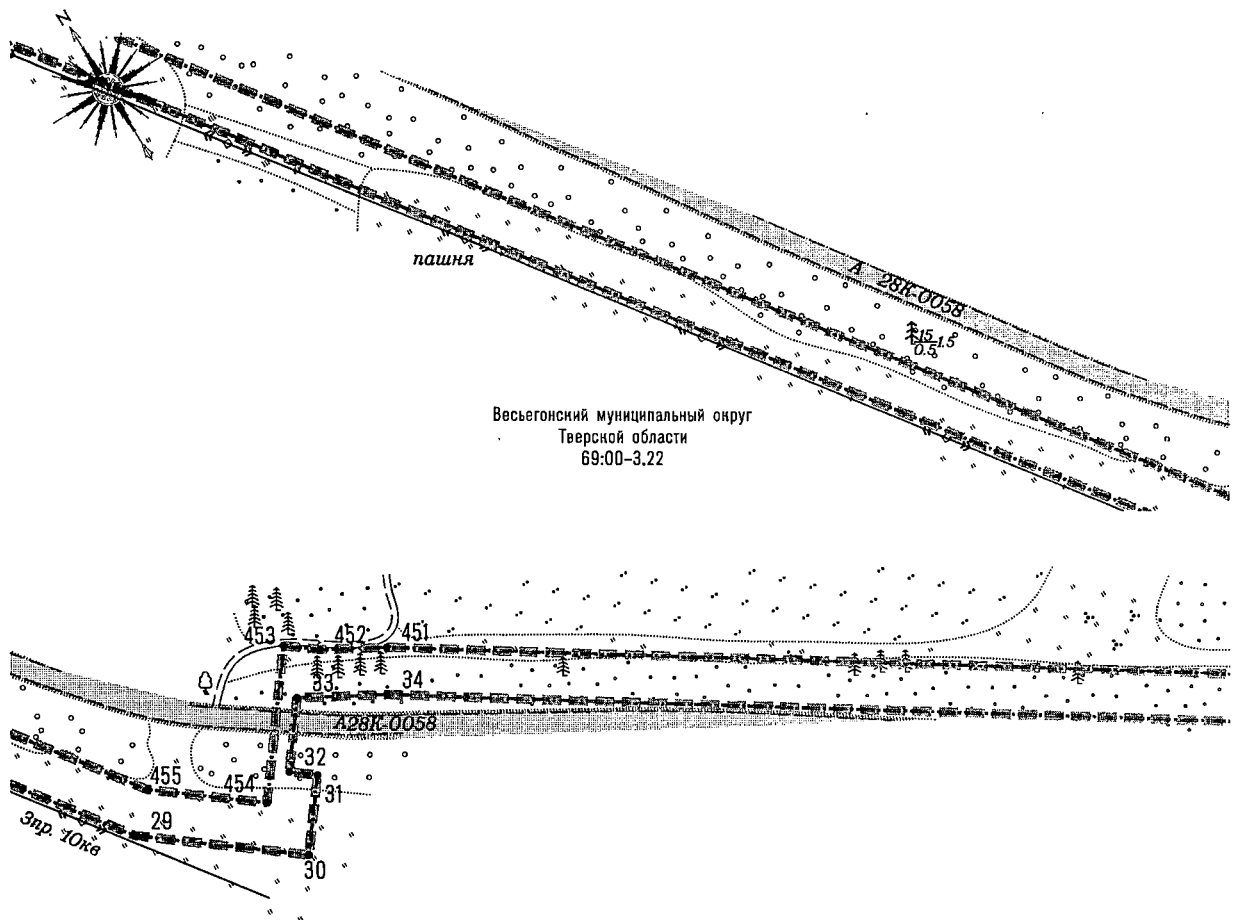


1 •

— границы территории, в отношении которой осуществляется подготовка проекта планировки


— границы зоны планируемого размещения линейного объекта

— номера характерных точек границ зон планируемого размещения линейных объектов, в том числе точек начала и окончания, точек изменения описания границ таких зон



УСЛОВНЫЕ ОБОЗНАЧЕНИЯ

ГРАНИЦЫ

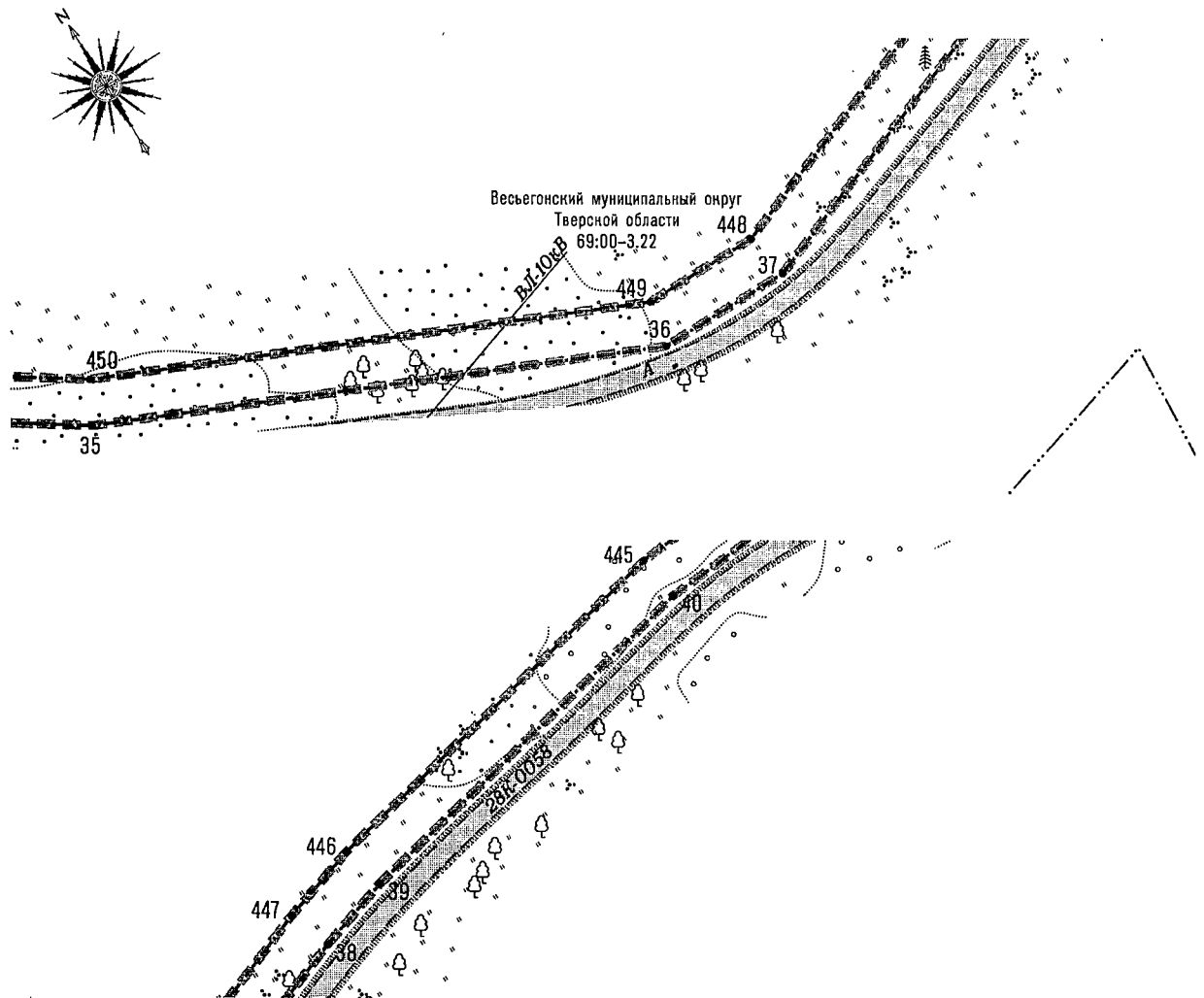


1 •

— границы территории, в отношении которой осуществляется подготовка проекта планировки


— границы зоны планируемого размещения линейного объекта

— номера характерных точек границ зон планируемого размещения линейных объектов, в том числе точек начала и окончания, точек изменения описания границ таких зон



УСЛОВНЫЕ ОБОЗНАЧЕНИЯ

ГРАНИЦЫ

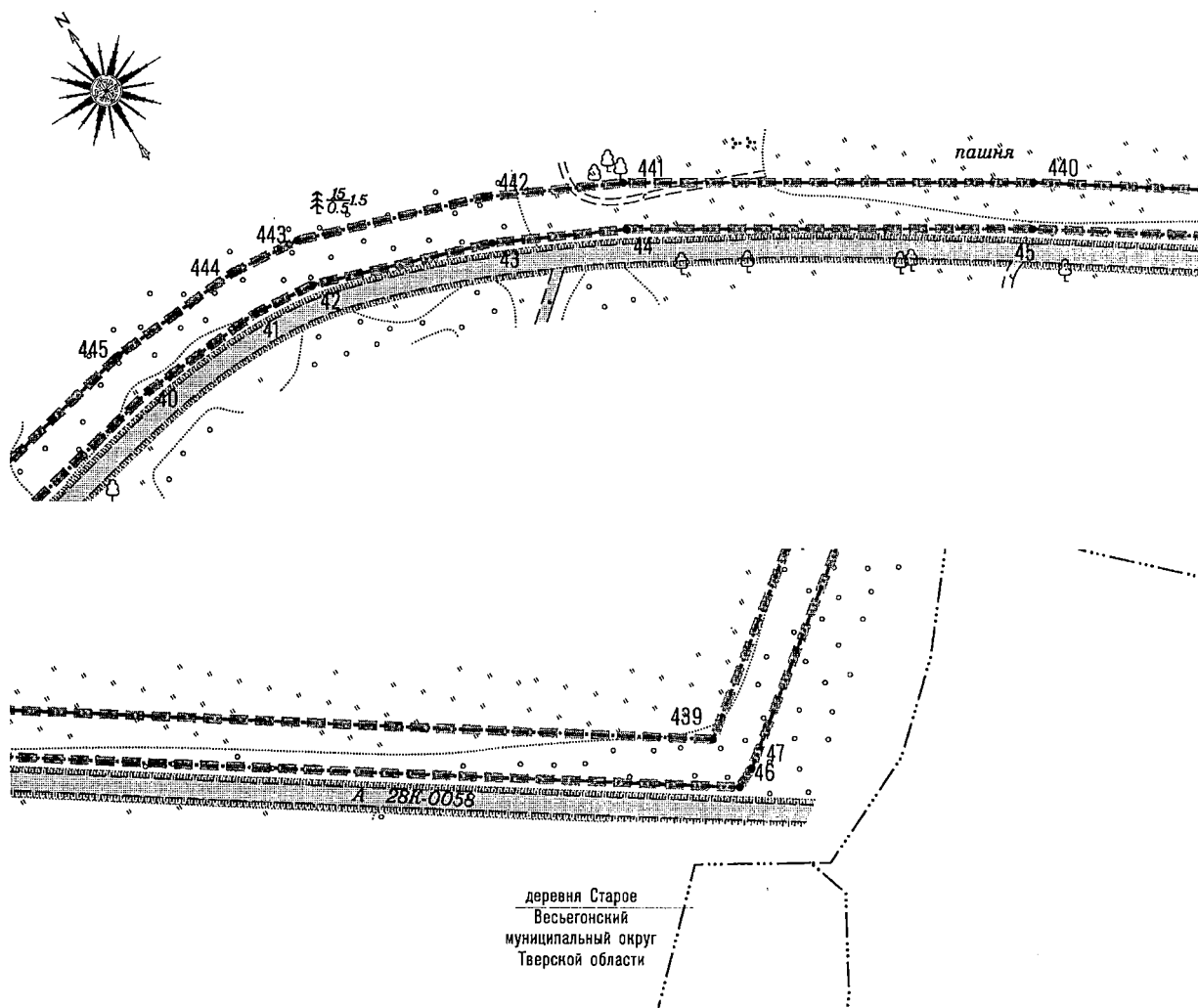


1 •

- границы территории, в отношении которой осуществляется подготовка проекта планировки

- границы зоны планируемого размещения линейного объекта

- номера характерных точек границ зон планируемого размещения линейных объектов, в том числе точек начала и окончания, точек изменения описания границ таких зон



УСЛОВНЫЕ ОБОЗНАЧЕНИЯ

ГРАНИЦЫ

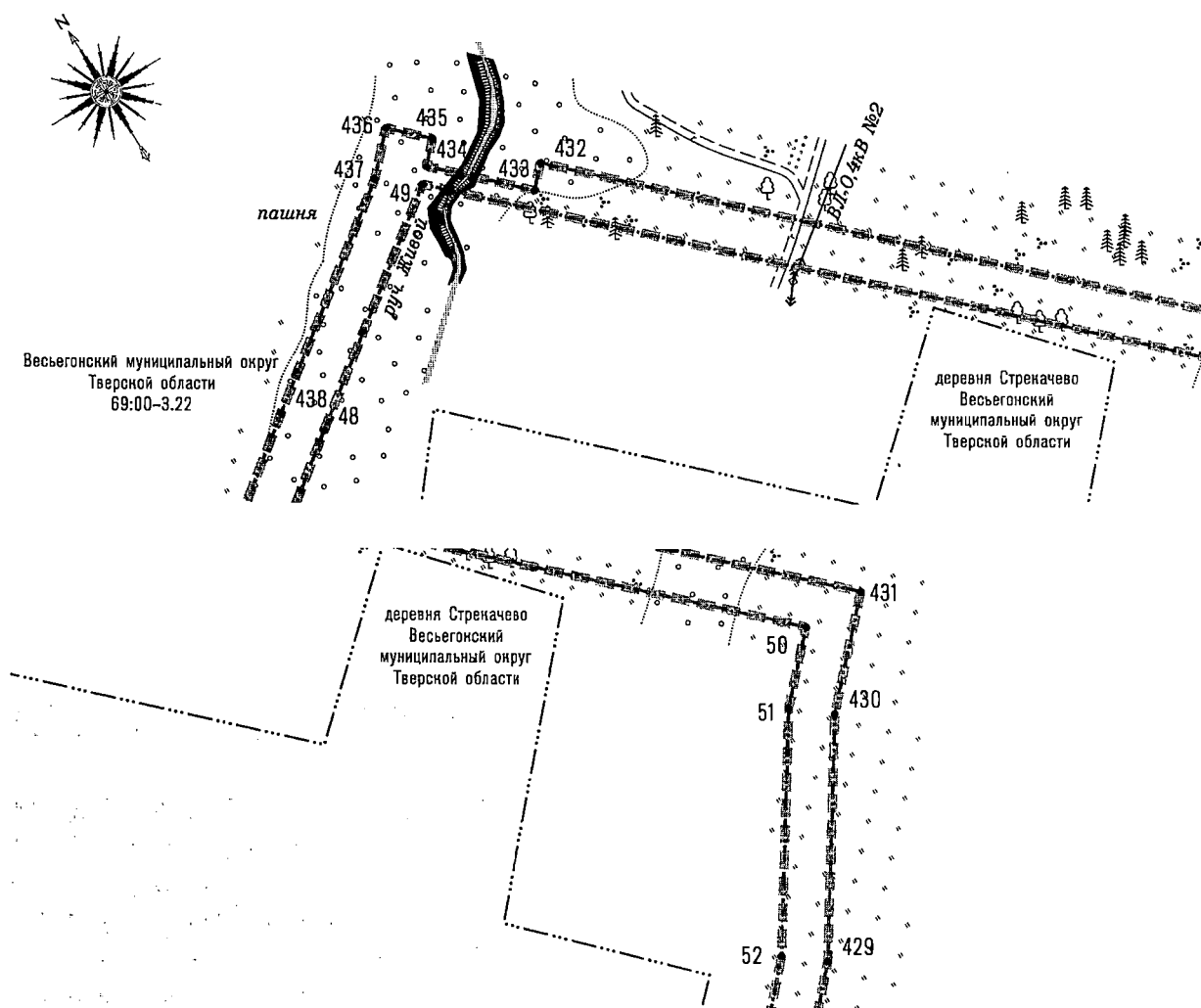


— границы территории, в отношении которой осуществляется подготовка проекта планировки

— границы зоны планируемого размещения линейного объекта


1 •

— номера характерных точек границ зон планируемого размещения линейных объектов, в том числе точек начала и окончания, точек изменения описания границ таких зон



УСЛОВНЫЕ ОБОЗНАЧЕНИЯ

ГРАНИЦЫ

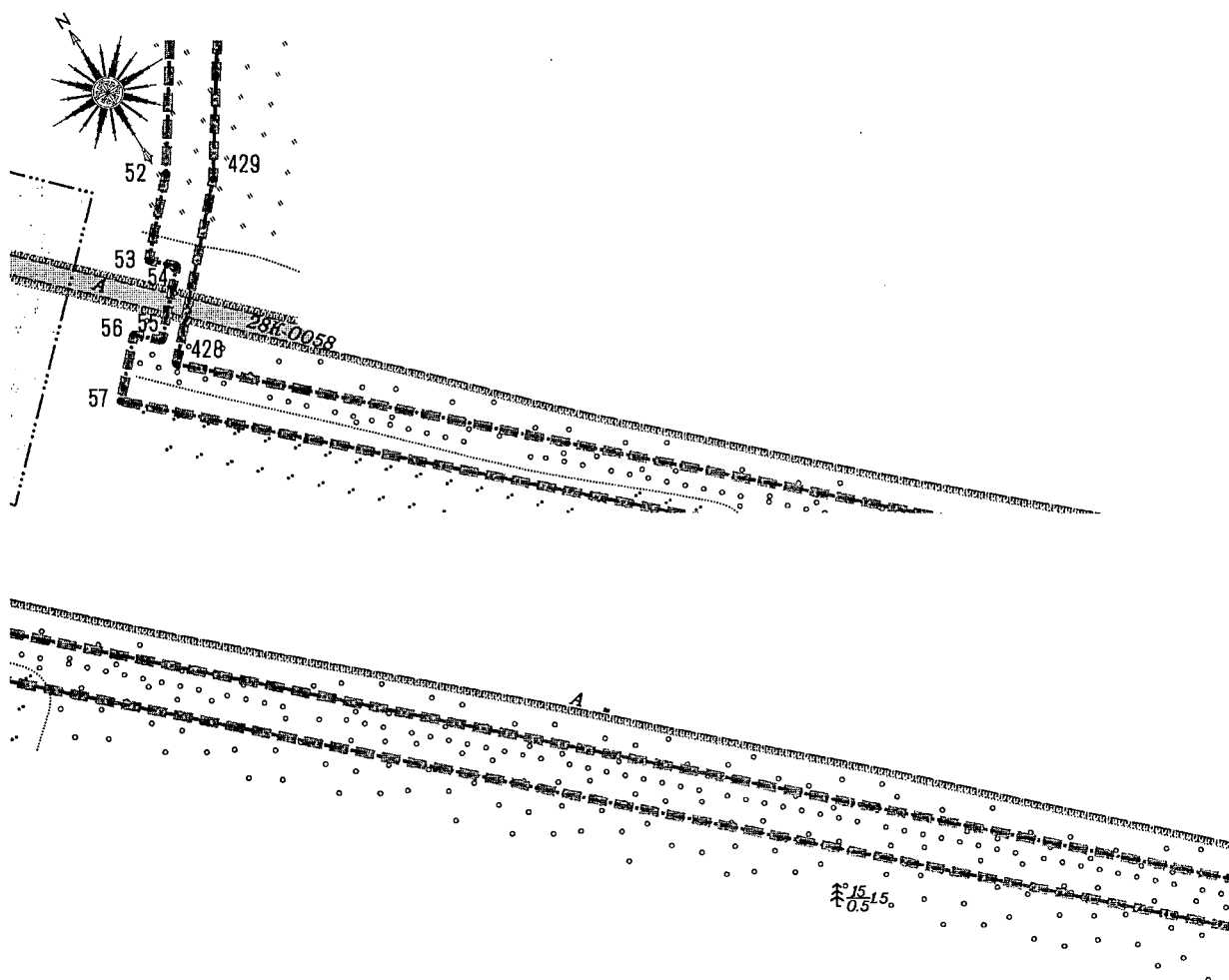


1 •

— границы территории, в отношении которой осуществляется подготовка проекта планировки

— границы зоны планируемого размещения линейного объекта

— номера характерных точек границ зон планируемого размещения линейных объектов, в том числе точек начала и окончания, точек изменения описания границ таких зон



УСЛОВНЫЕ ОБОЗНАЧЕНИЯ

ГРАНИЦЫ

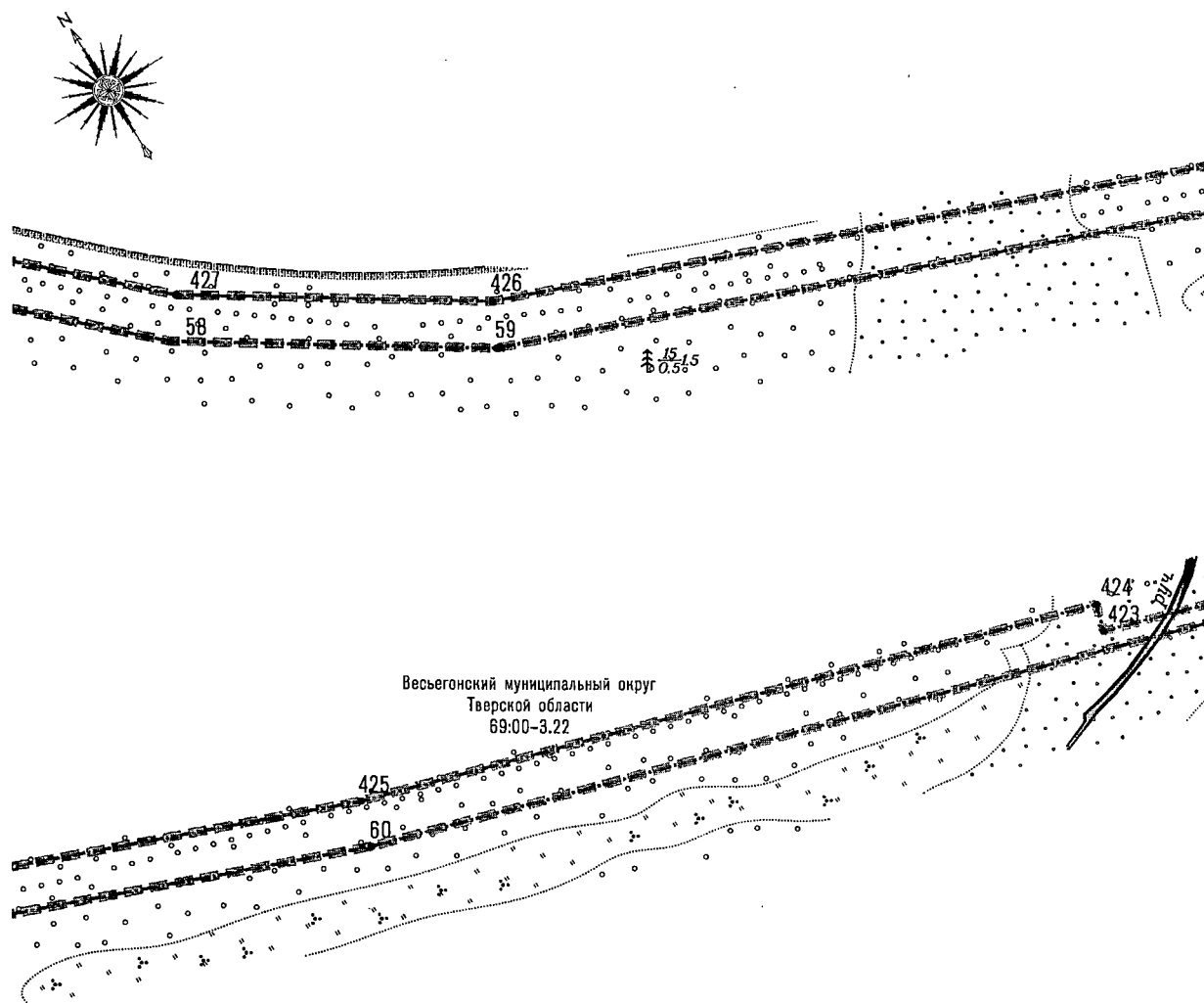


- границы территории, в отношении которой осуществляется подготовка проекта планировки

- границы зоны планируемого размещения линейного объекта

1 •

- номера характерных точек границ зон планируемого размещения линейных объектов, в том числе точек начала и окончания, точек изменения описания границ таких зон



УСЛОВНЫЕ ОБОЗНАЧЕНИЯ

ГРАНИЦЫ

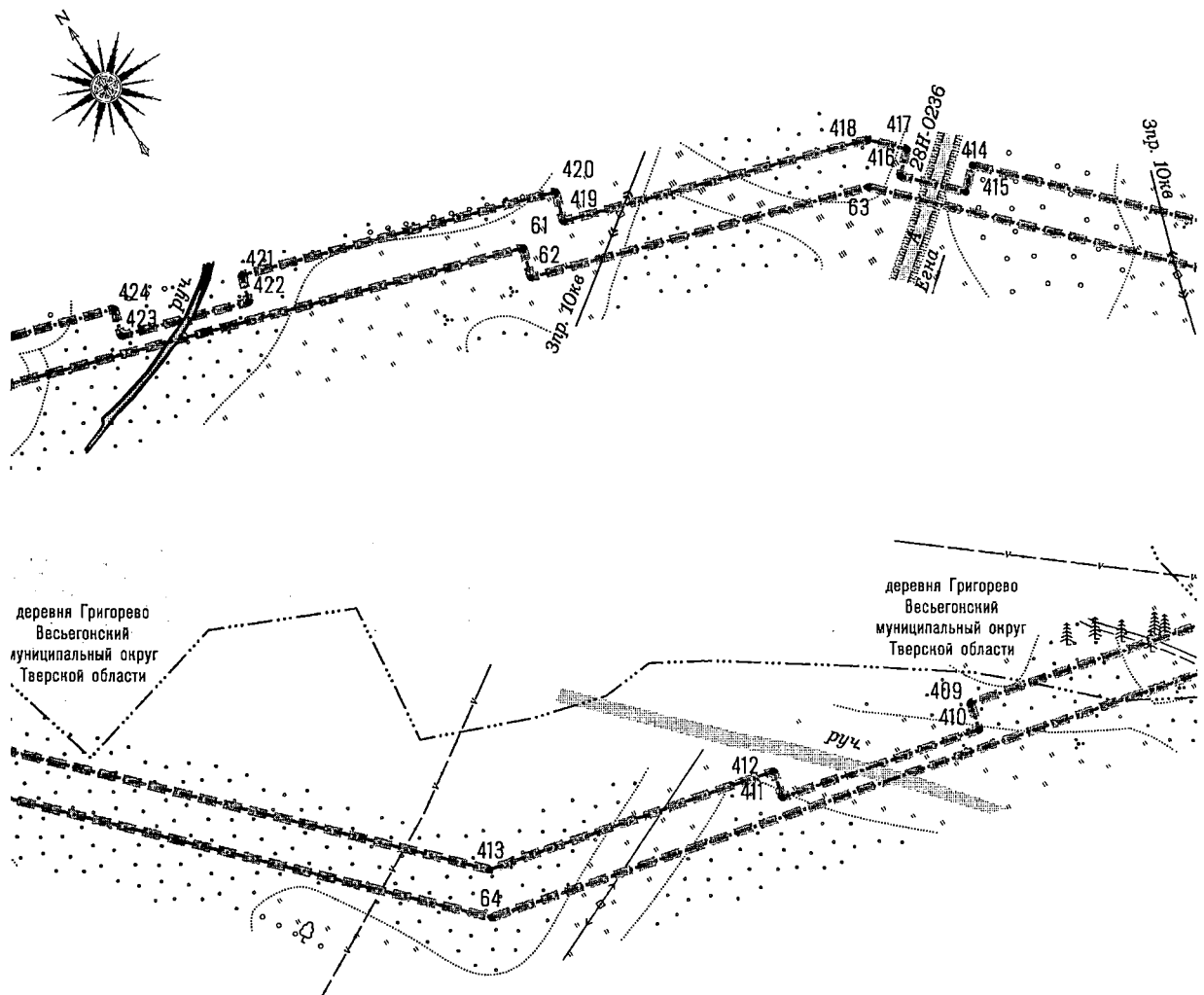


1 •

— границы территории, в отношении которой осуществляется подготовка проекта планировки


— границы зоны планируемого размещения линейного объекта

— номера характерных точек границ зон планируемого размещения линейных объектов, в том числе точек начала и окончания, точек изменения описания границ таких зон



УСЛОВНЫЕ ОБОЗНАЧЕНИЯ

ГРАНИЦЫ

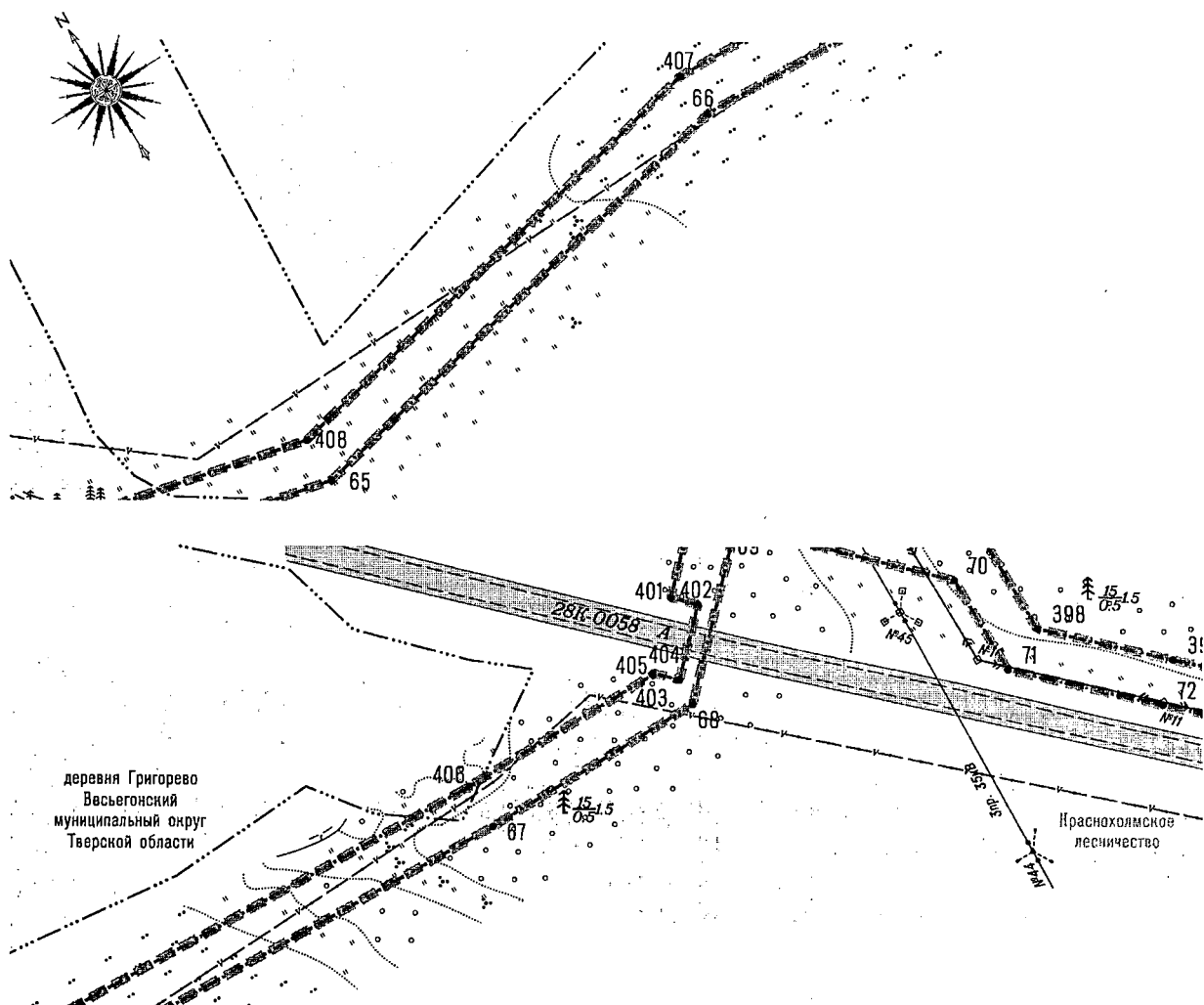


1 •

— границы территории, в отношении которой осуществляется подготовка проекта планировки

— границы зоны планируемого размещения линейного объекта

— номера характерных точек границ зон планируемого размещения линейных объектов, в том числе точек начала и окончания, точек изменения описания границ таких зон



УСЛОВНЫЕ ОБОЗНАЧЕНИЯ

ГРАНИЦЫ

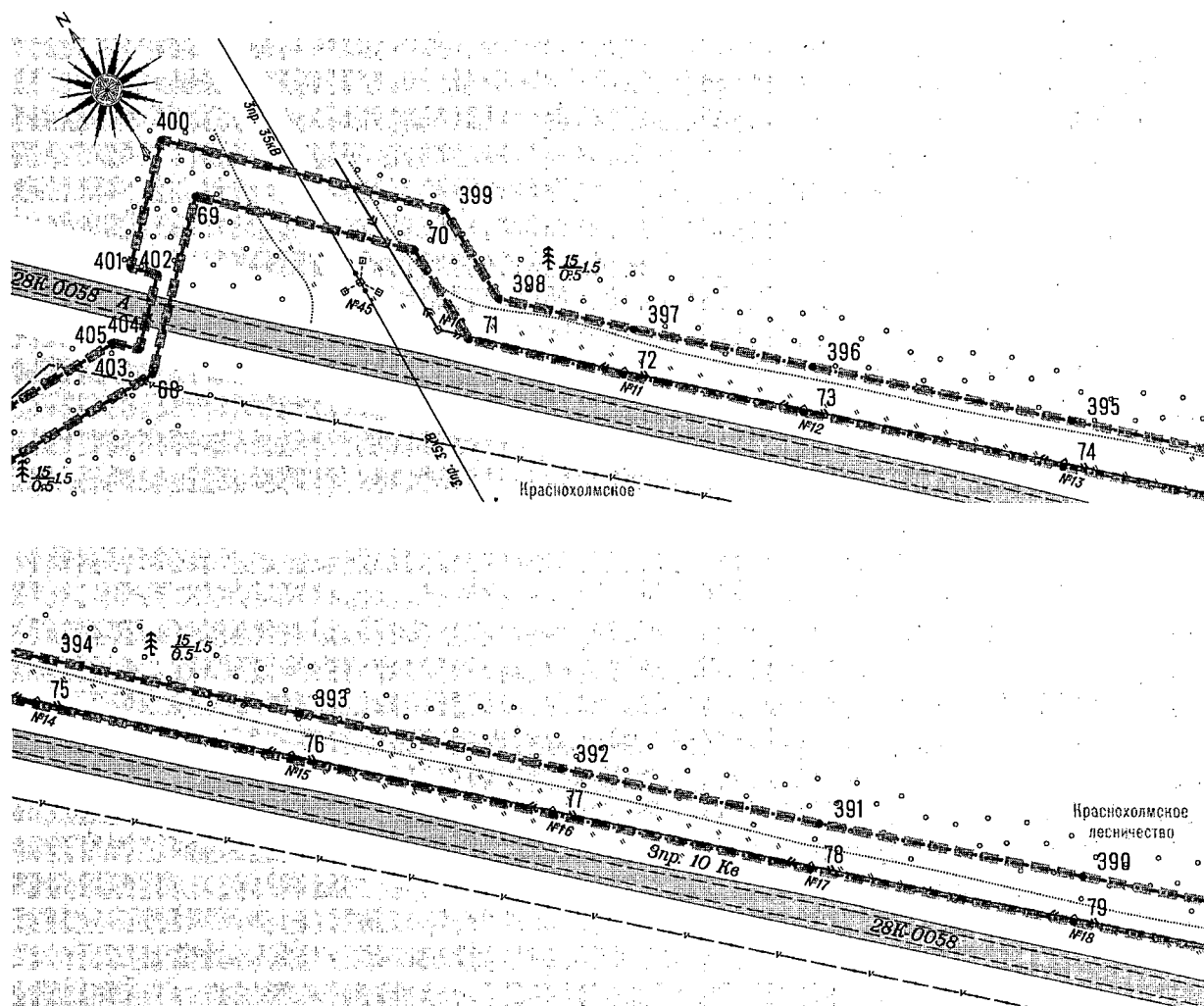


1 •

— границы территории, в отношении которой осуществляется подготовка проекта планировки

— границы зоны планируемого размещения линейного объекта

— номера характерных точек границ зон планируемого размещения линейных объектов, в том числе точек начала и окончания, точек изменения описания границ таких зон



УСЛОВНЫЕ ОБОЗНАЧЕНИЯ

ГРАНИЦЫ

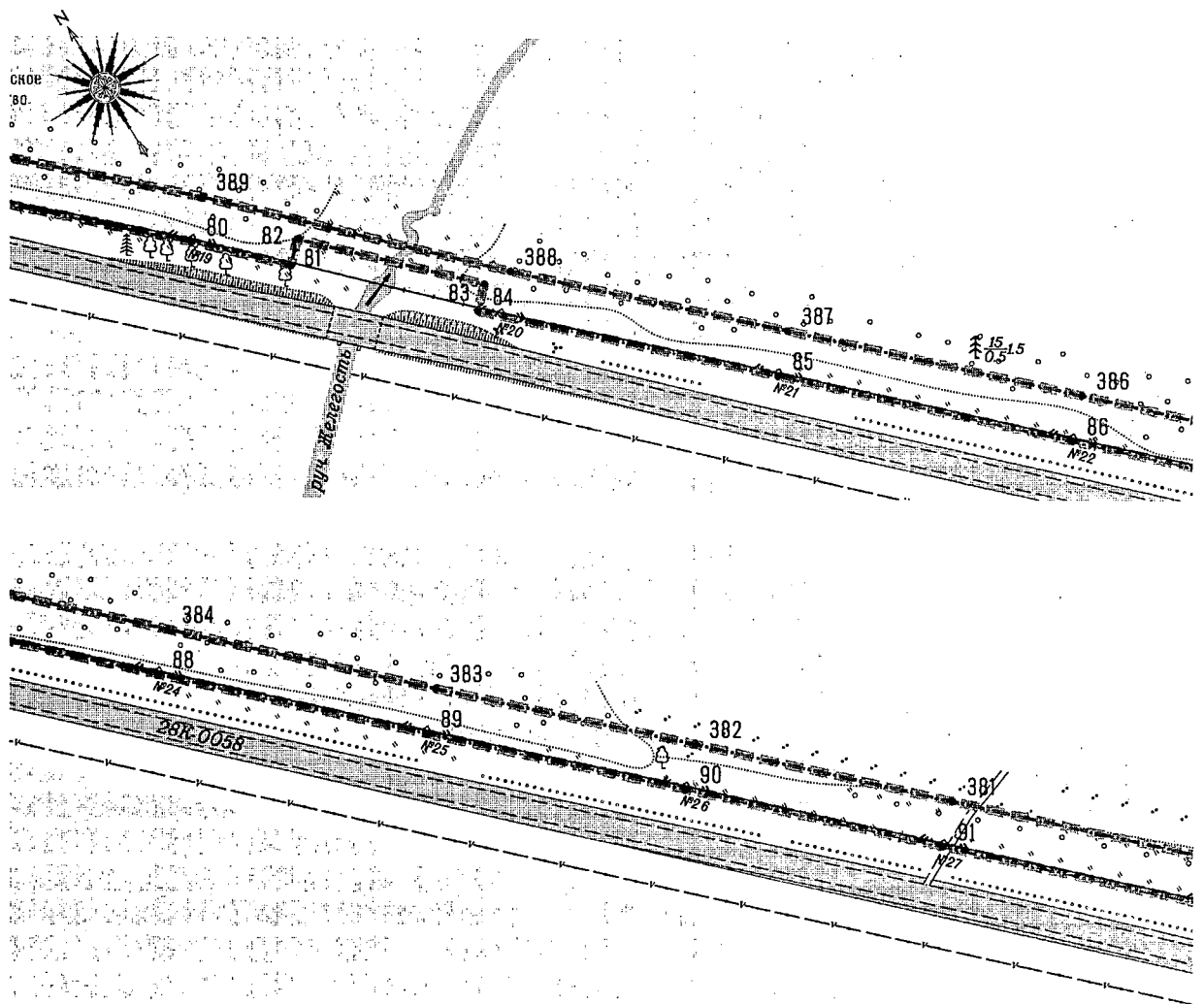


— границы территории, в отношении которой осуществляется подготовка проекта планировки

— границы зоны планируемого размещения линейного объекта

1.

— номера характерных точек границ зон планируемого размещения линейных объектов, в том числе точек начала и окончания, точек изменения описания границ таких зон



УСЛОВНЫЕ ОБОЗНАЧЕНИЯ

ГРАНИЦЫ




1 •

— границы территории, в отношении которой осуществляется подготовка проекта планировки

— границы зоны планируемого размещения линейного объекта

— номера характерных точек границ зон планируемого размещения линейных объектов, в том числе точек начала и окончания, точек изменения описания границ таких зон



УСЛОВНЫЕ ОБОЗНАЧЕНИЯ

ГРАНИЦЫ

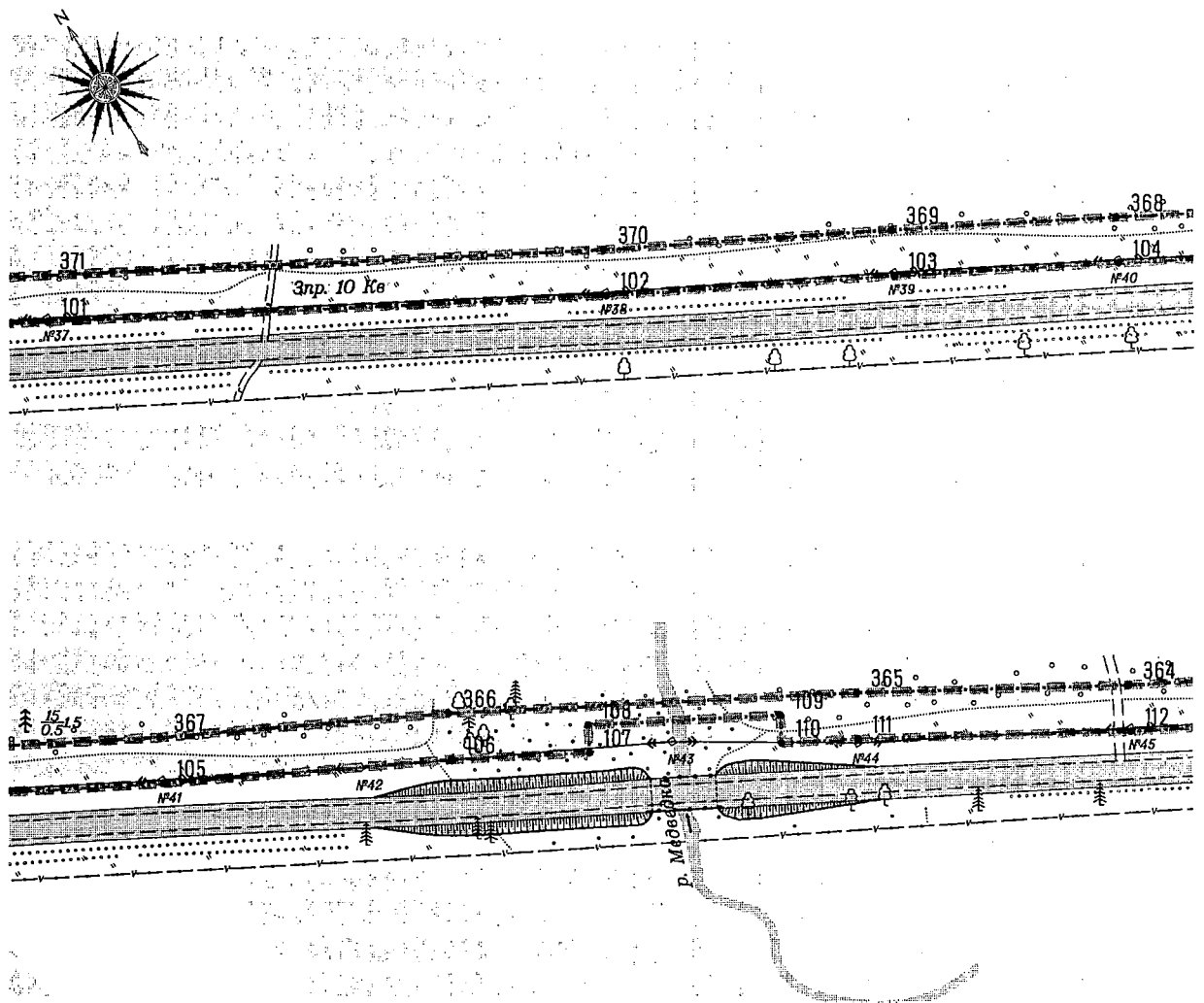


— границы территории, в отношении которой осуществляется подготовка проекта планировки

— границы зоны планируемого размещения линейного объекта

1 •

— номера характерных точек границ зон планируемого размещения линейных объектов, в том числе точек начала и окончания, точек изменения описания границ таких зон



УСЛОВНЫЕ ОБОЗНАЧЕНИЯ

ГРАНИЦЫ




- границы территории, в отношении которой осуществляется подготовка проекта планировки

- границы зоны планируемого размещения линейного объекта

1.

- номера характерных точек границ зон планируемого размещения линейных объектов, в том числе точек начала и окончания, точек изменения описания границ таких зон



УСЛОВНЫЕ ОБОЗНАЧЕНИЯ

ГРАНИЦЫ

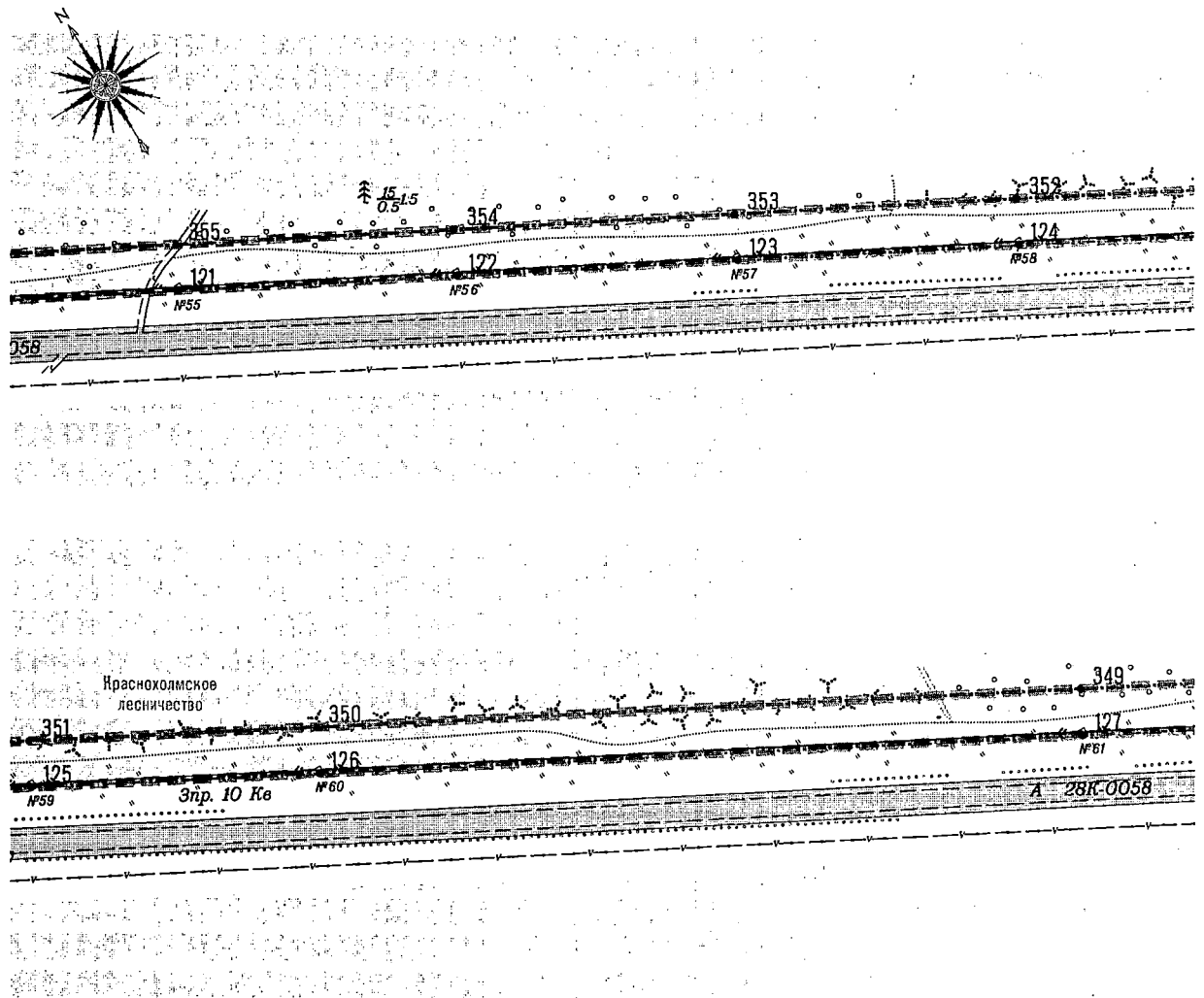


— границы территории, в отношении которой осуществляется подготовка проекта планировки

— границы зоны планируемого размещения линейного объекта

1 •

— номера характерных точек границ зон планируемого размещения линейных объектов, в том числе точек начала и окончания, точек изменения описания границ таких зон



УСЛОВНЫЕ ОБОЗНАЧЕНИЯ

ГРАНИЦЫ

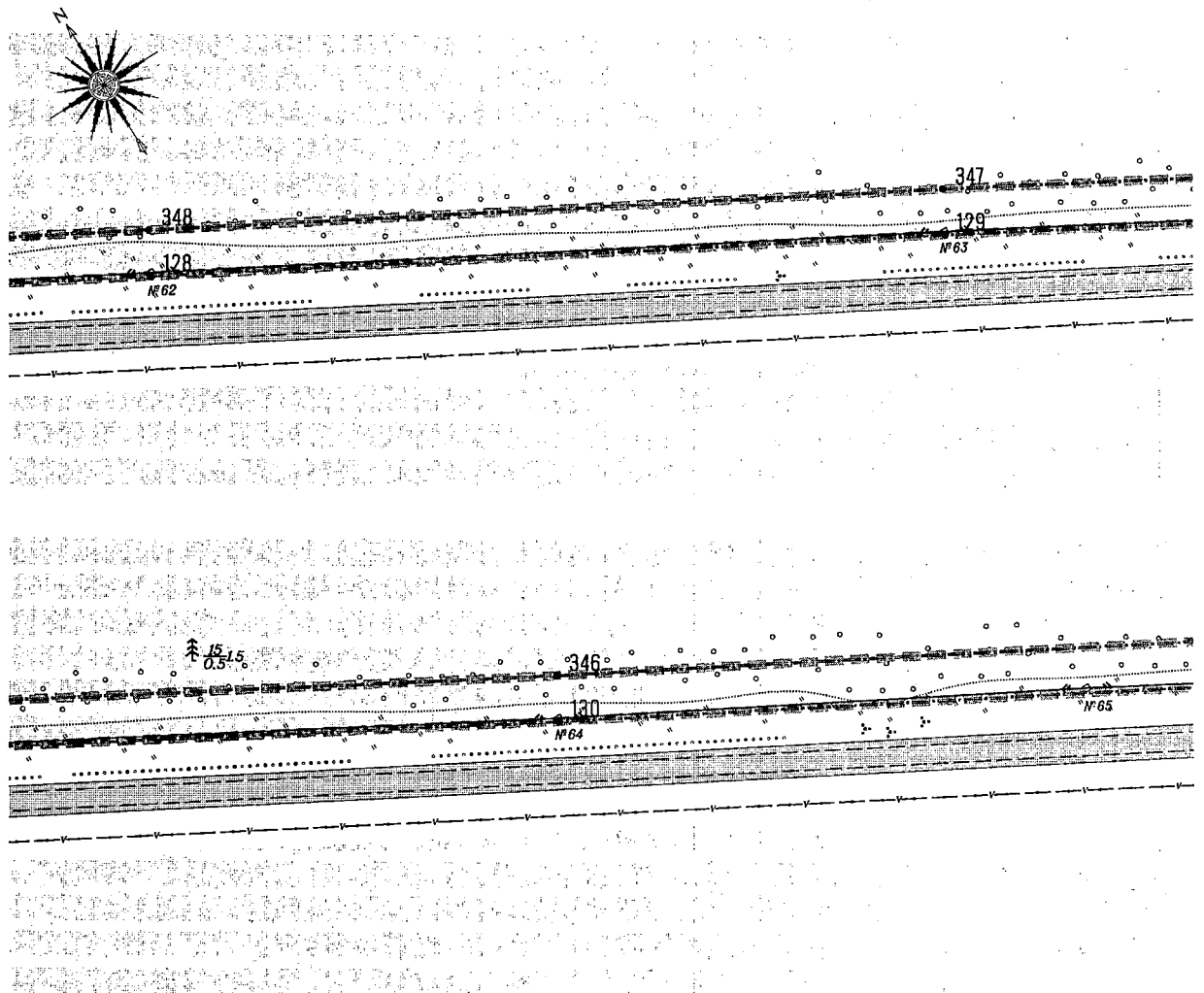


— границы территории, в отношении которой осуществляется подготовка проекта планировки

— границы зоны планируемого размещения линейного объекта

1 •

— номера характерных точек границ зон планируемого размещения линейных объектов, в том числе точек начала и окончания, точек изменения описания границ таких зон



УСЛОВНЫЕ ОБОЗНАЧЕНИЯ

ГРАНИЦЫ



— границы территории, в отношении которой осуществляется подготовка проекта планировки

— границы зоны планируемого размещения линейного объекта

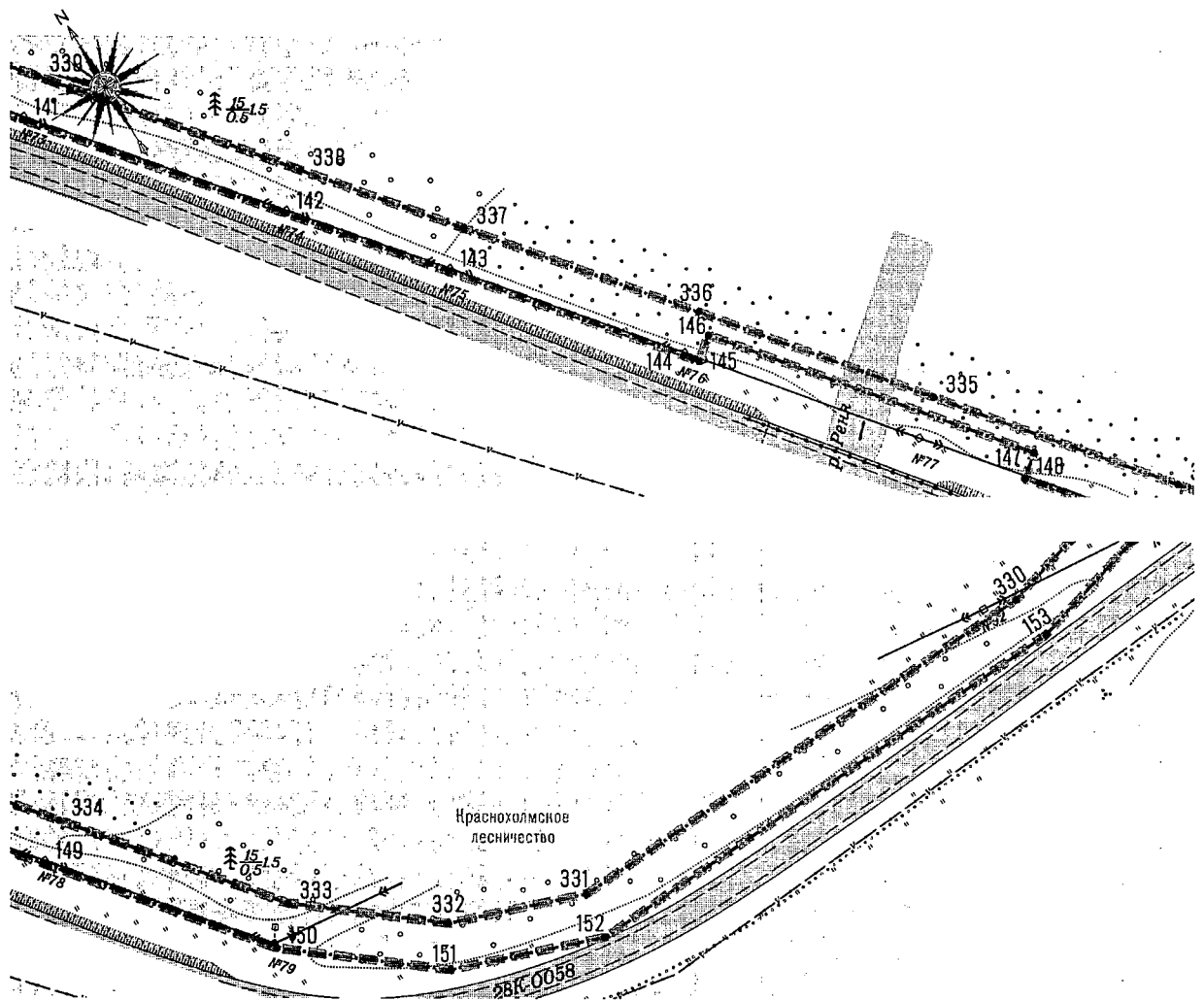
1 •

— номера характерных точек границ зон планируемого размещения линейных объектов, в том числе точек начала и окончания, точек изменения описания границ таких зон

ГРАНИЦЫ



- границы территории, в отношении которой осуществляется подготовка проекта планировки
- границы зоны планируемого размещения линейного объекта
- номера характерных точек границ зон планируемого размещения линейных объектов, в том числе точек начала и окончания, точек изменения описания границ таких зон



УСЛОВНЫЕ ОБОЗНАЧЕНИЯ

ГРАНИЦЫ

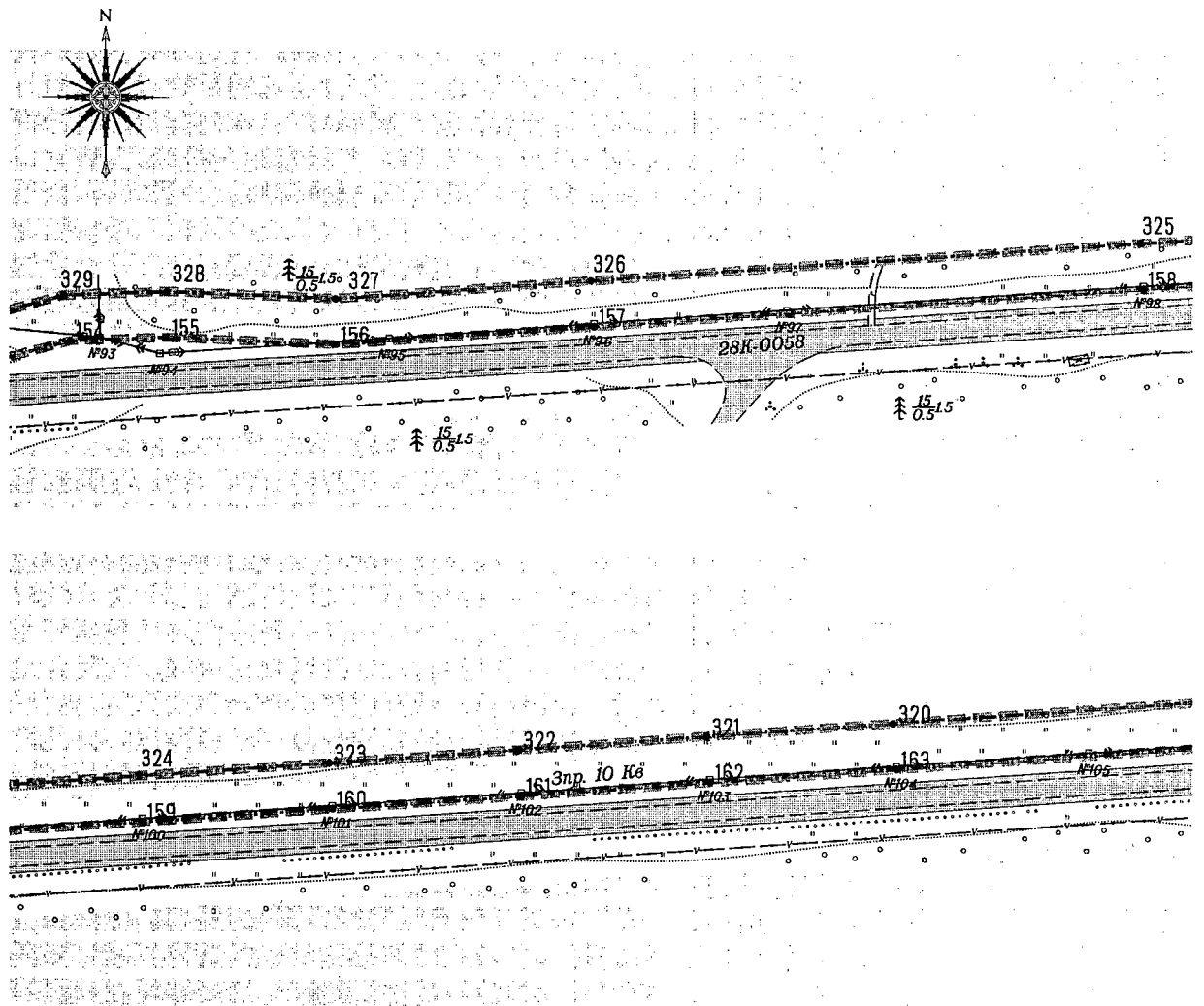


1 •

— границы территории, в отношении которой осуществляется подготовка проекта планировки

— границы зоны планируемого размещения линейного объекта

— номера характерных точек границ зон планируемого размещения линейных объектов, в том числе точек начала и окончания, точек изменения описания границ таких зон



УСЛОВНЫЕ ОБОЗНАЧЕНИЯ

ГРАНИЦЫ

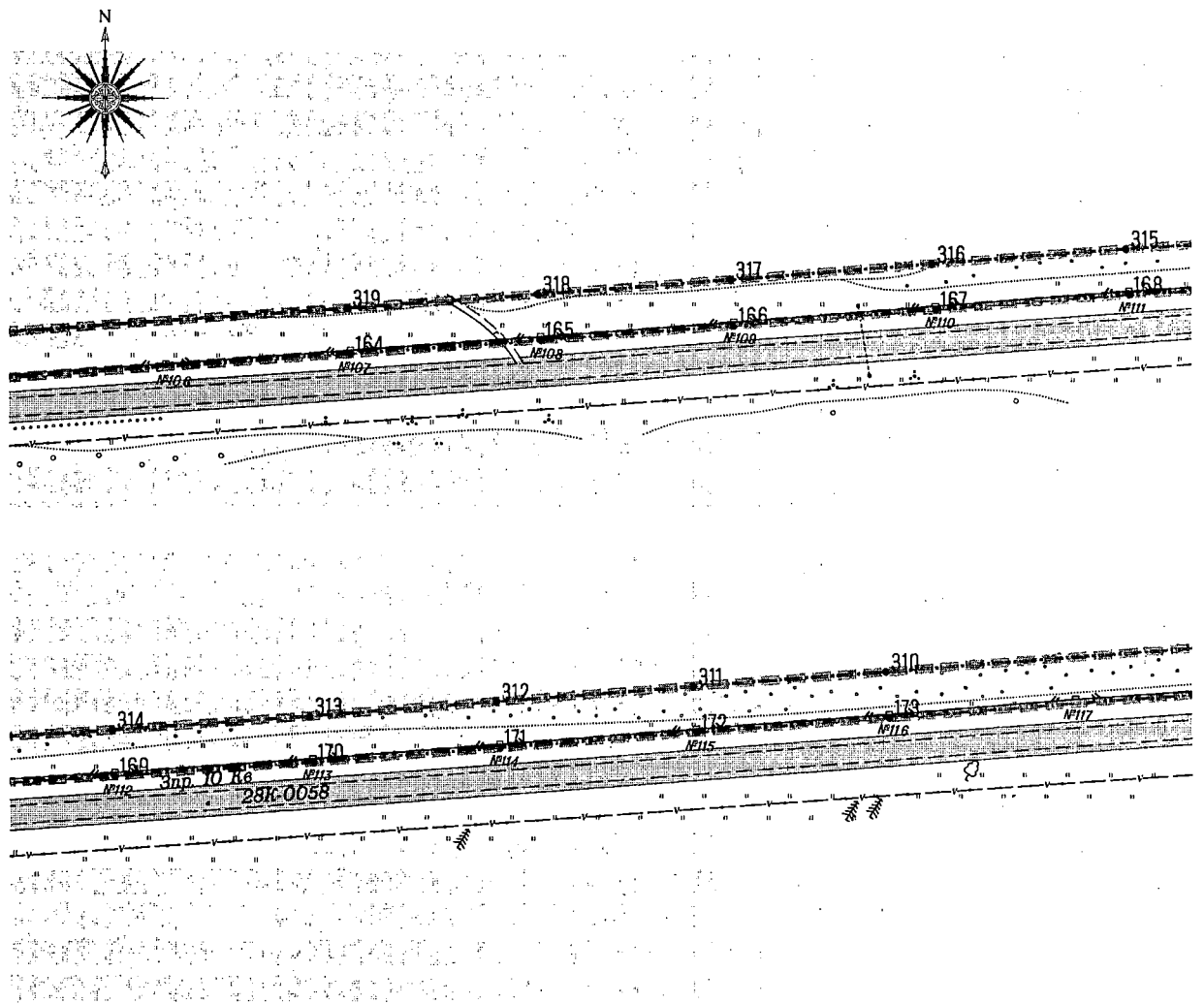


— границы территории, в отношении которой осуществляется подготовка проекта планировки

— границы зоны планируемого размещения линейного объекта


1 •

— номера характерных точек границ зон планируемого размещения линейных объектов, в том числе точек начала и окончания, точек изменения описания границ таких зон



УСЛОВНЫЕ ОБОЗНАЧЕНИЯ

ГРАНИЦЫ

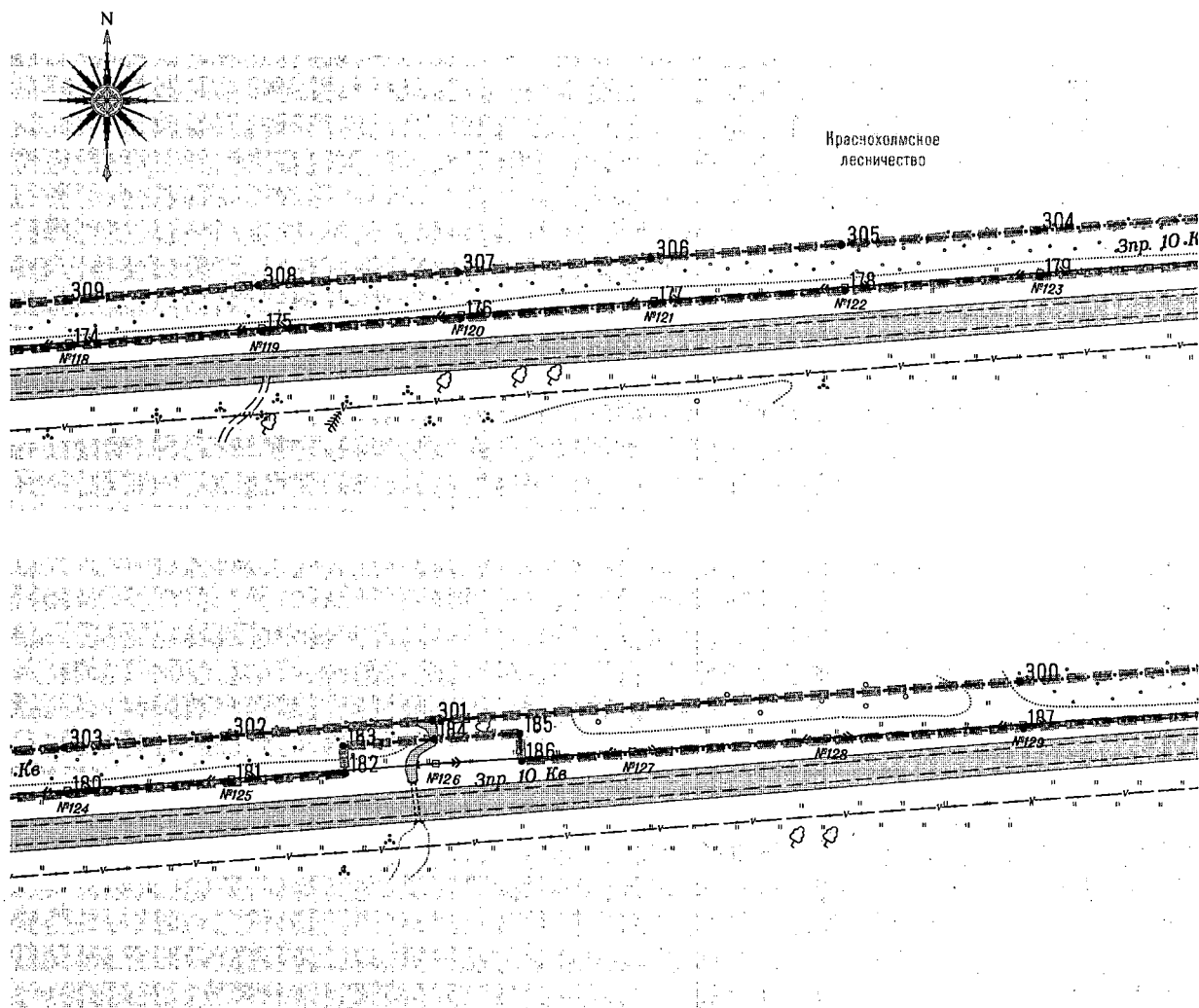


1 •

— границы территории, в отношении которой осуществляется подготовка проекта планировки


— границы зоны планируемого размещения линейного объекта

— номера характерных точек границ зон планируемого размещения линейных объектов, в том числе точек начала и окончания, точек изменения описания границ таких зон



УСЛОВНЫЕ ОБОЗНАЧЕНИЯ

ГРАНИЦЫ

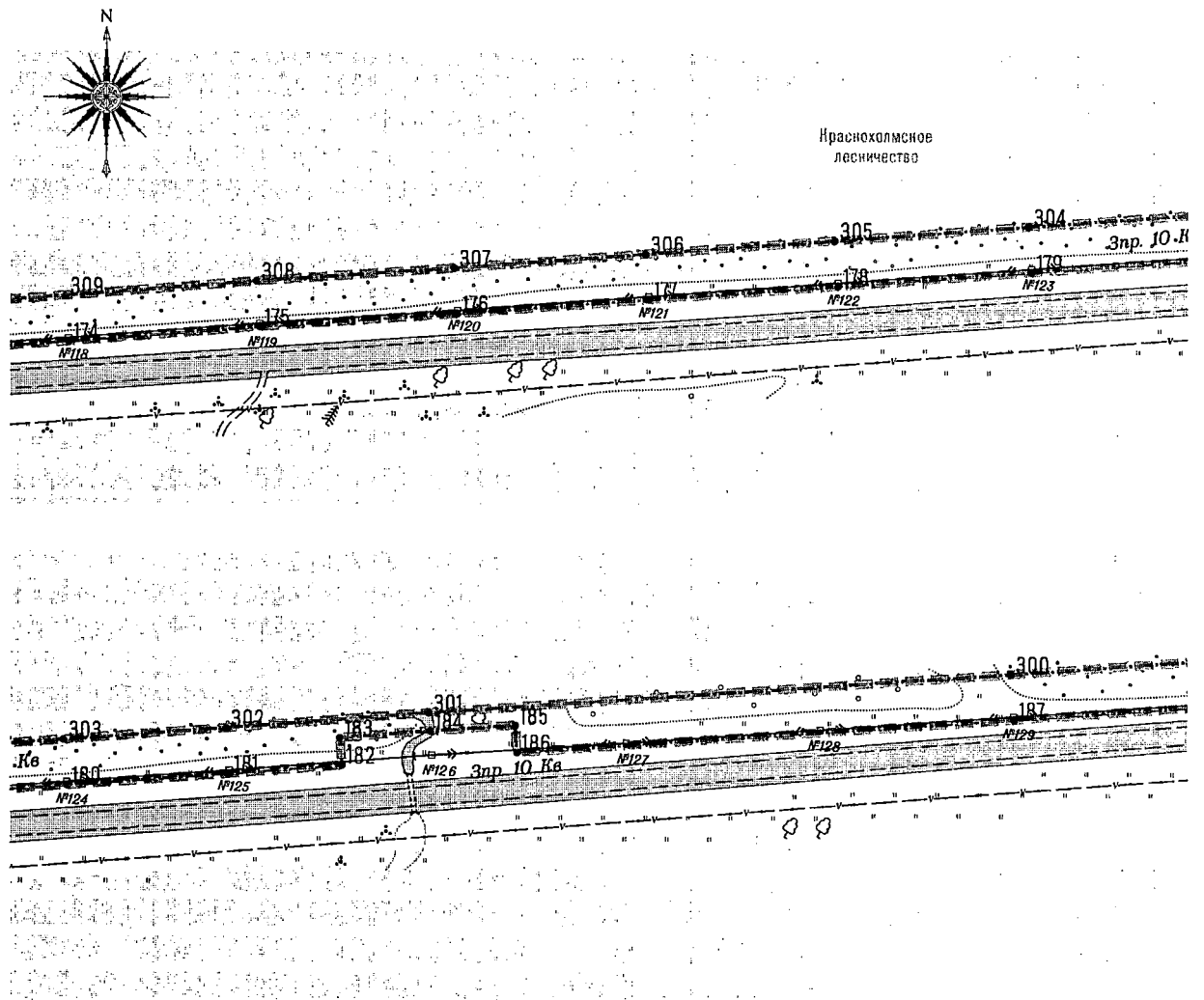


— границы территории, в отношении которой осуществляется подготовка проекта планировки

— границы зоны планируемого размещения линейного объекта


1.

— номера характерных точек границ зон планируемого размещения линейных объектов, в том числе точек начала и окончания, точек изменения описания границ таких зон



УСЛОВНЫЕ ОБОЗНАЧЕНИЯ

ГРАНИЦЫ

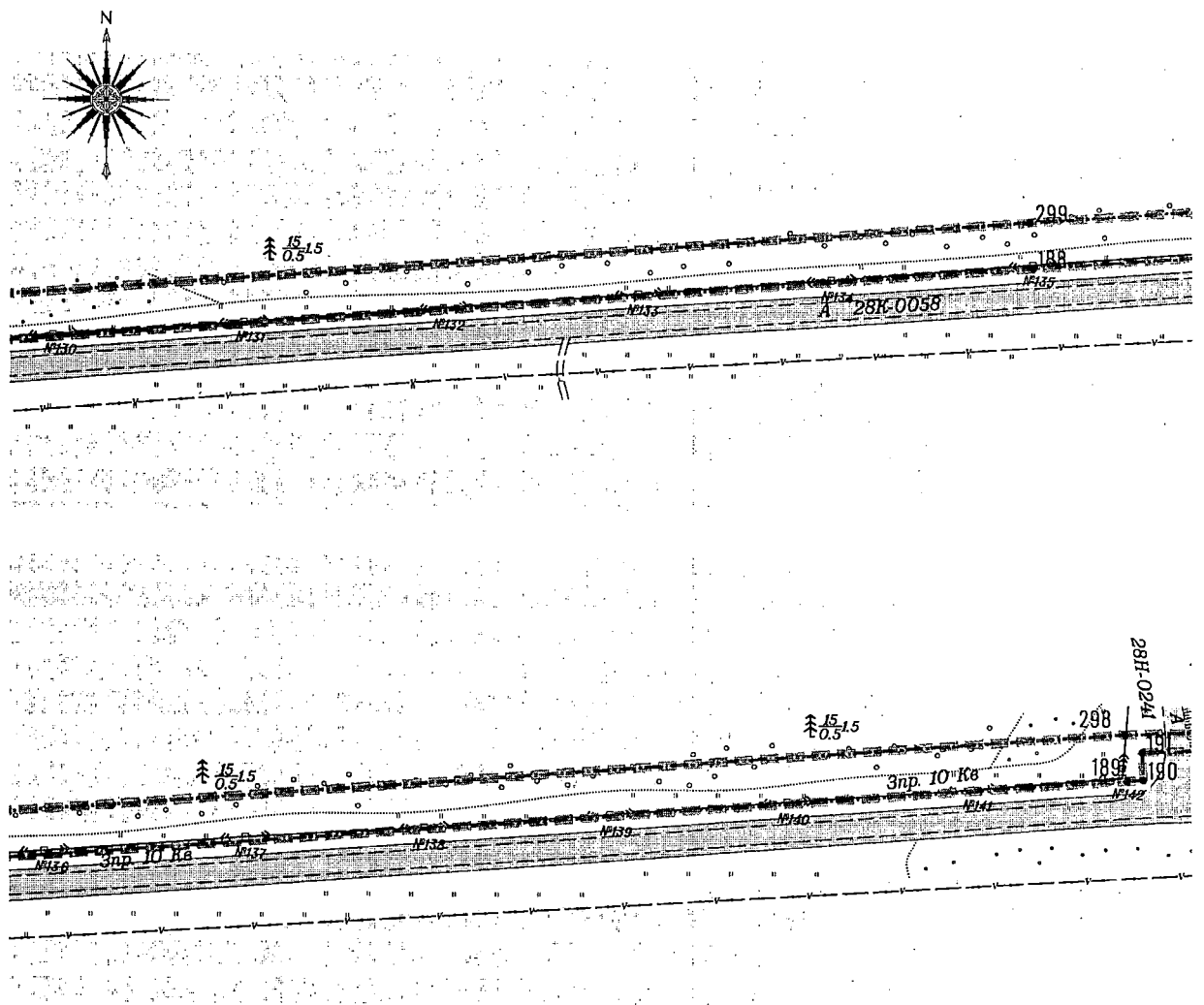


— границы территории, в отношении которой осуществляется подготовка проекта планировки

— границы зоны планируемого размещения линейного объекта


1 •

— номера характерных точек границ зон планируемого размещения линейных объектов, в том числе точек начала и окончания, точек изменения описания границ таких зон



УСЛОВНЫЕ ОБОЗНАЧЕНИЯ

ГРАНИЦЫ

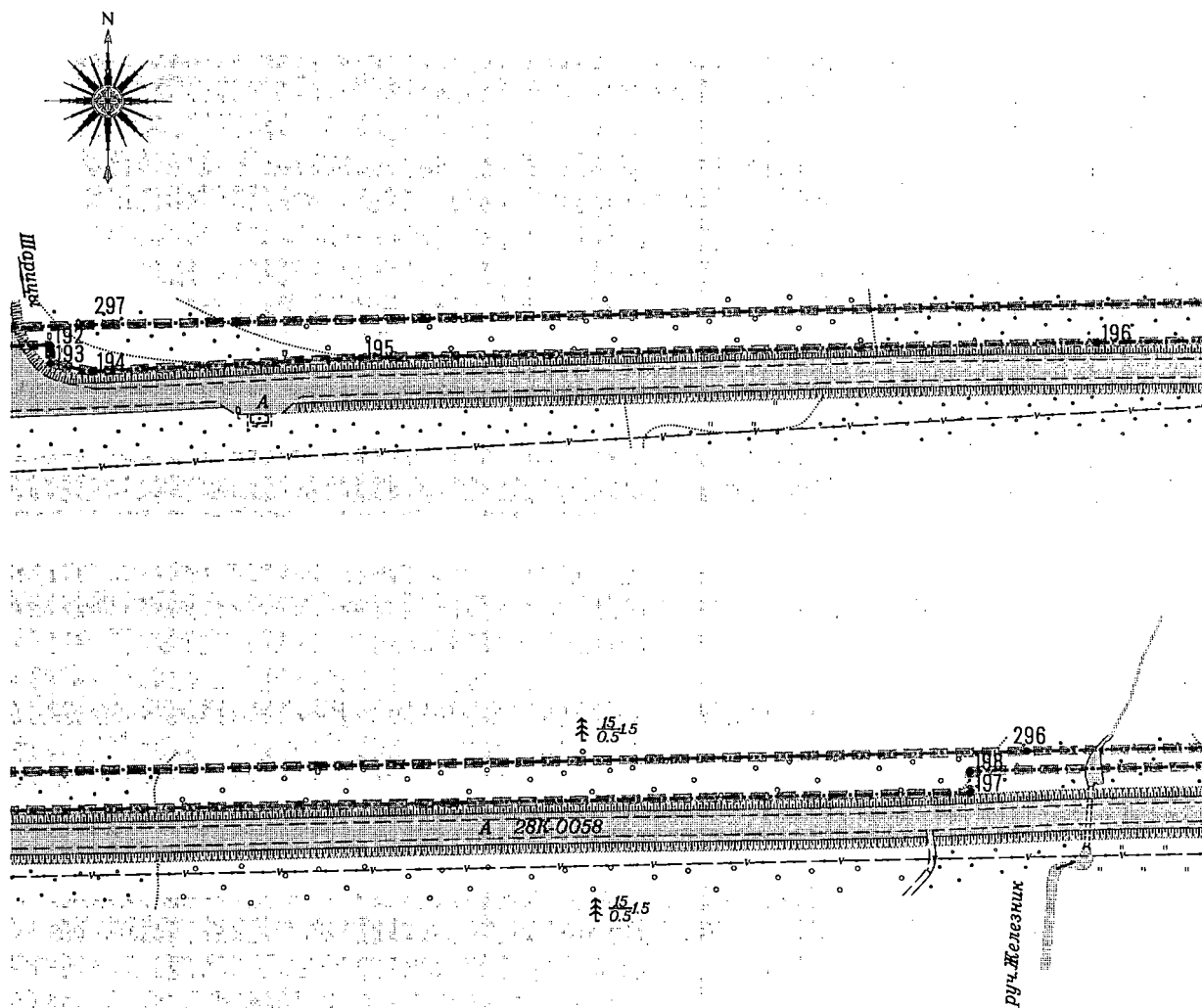


— границы территории, в отношении которой осуществляется подготовка проекта планировки

- - границы зоны планируемого размещения линейного объекта


1 •

— номера характерных точек границ зон планируемого размещения линейных объектов, в том числе точек начала и окончания, точек изменения описания границ таких зон



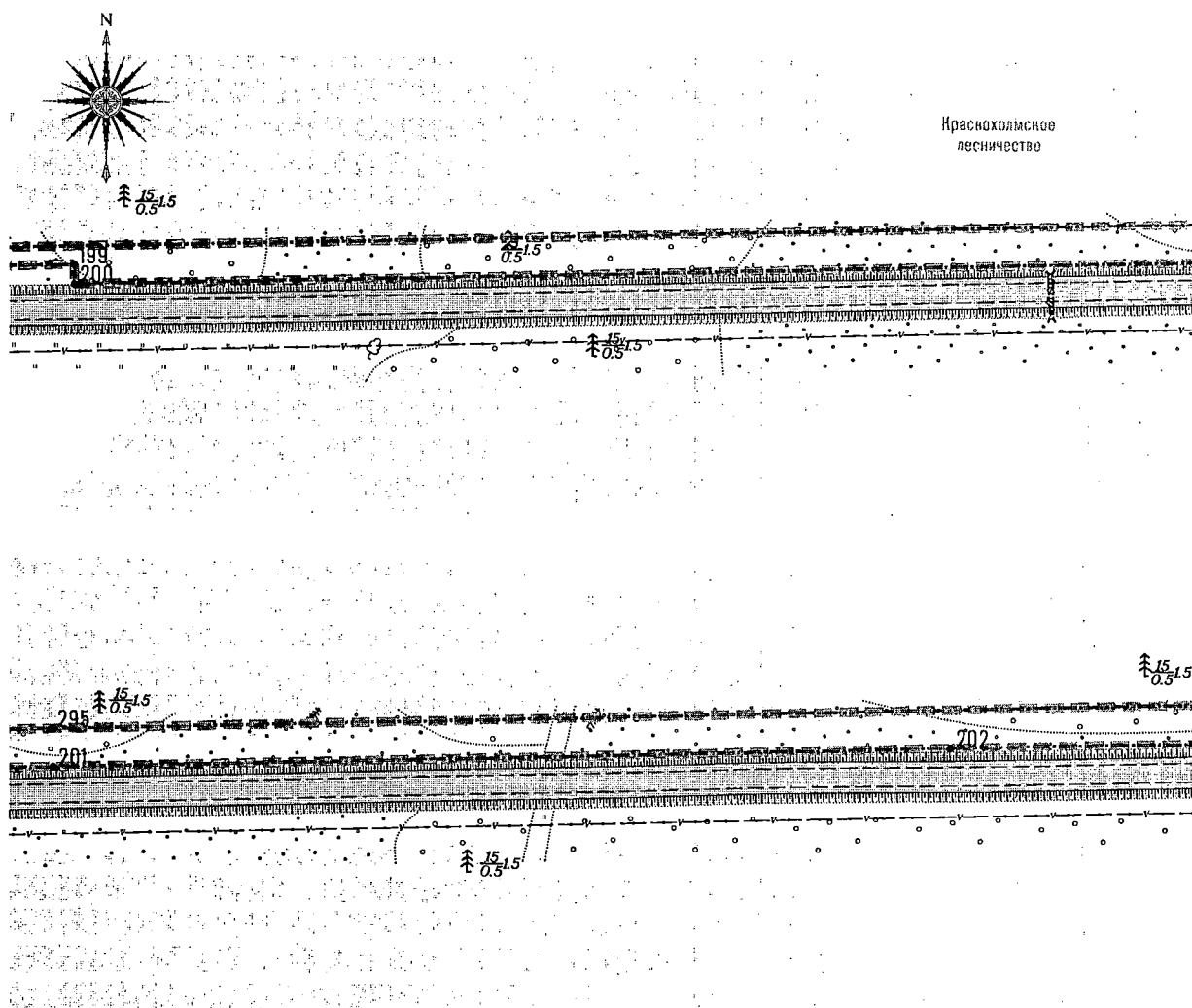
УСЛОВНЫЕ ОБОЗНАЧЕНИЯ

ГРАНИЦЫ




1.

- границы территории, в отношении которой осуществляется подготовка проекта планировки
- границы зоны планируемого размещения линейного объекта
- номера характерных точек границ зон планируемого размещения линейных объектов, в том числе точек начала и окончания, точек изменения описания границ таких зон



УСЛОВНЫЕ ОБОЗНАЧЕНИЯ

ГРАНИЦЫ

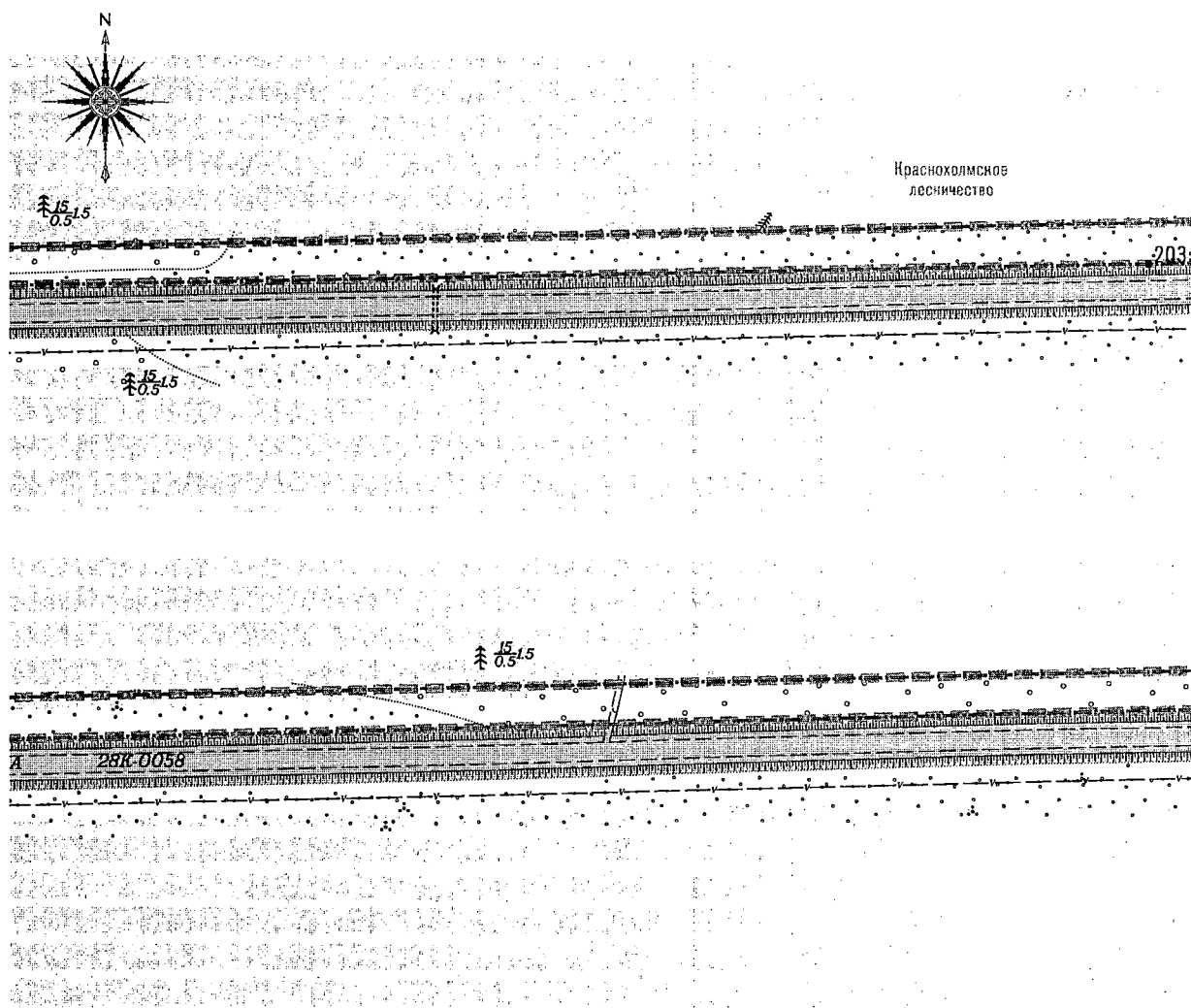


— границы территории, в отношении которой осуществляется подготовка проекта планировки

— границы зоны планируемого размещения линейного объекта


1 •

— номера характерных точек границ зон планируемого размещения линейных объектов, в том числе точек начала и окончания, точек изменения описания границ таких зон



УСЛОВНЫЕ ОБОЗНАЧЕНИЯ

ГРАНИЦЫ

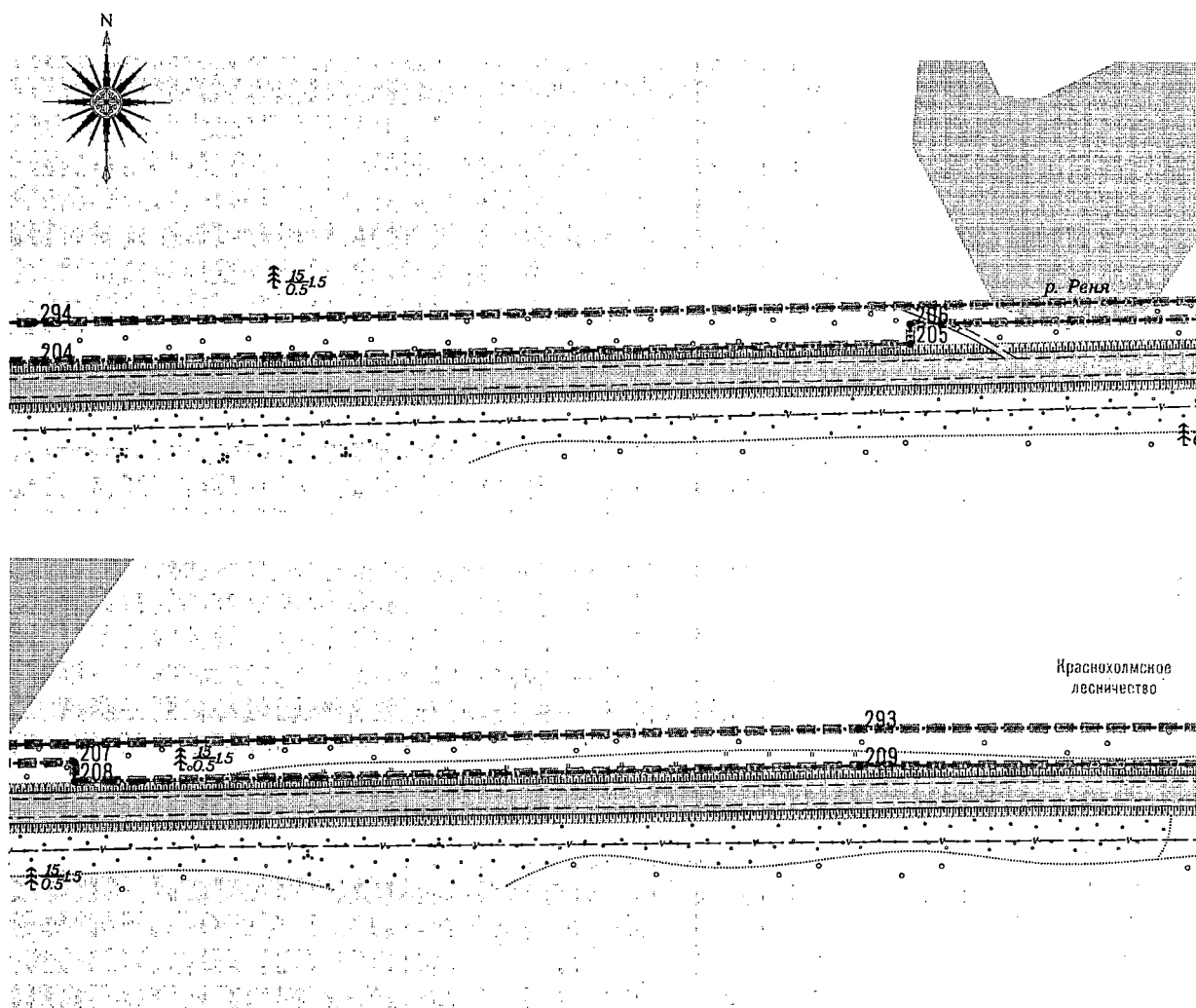


— границы территории, в отношении которой осуществляется подготовка проекта планировки

— границы зоны планируемого размещения линейного объекта


1 •

— номера характерных точек границ зон планируемого размещения линейных объектов, в том числе точек начала и окончания, точек изменения описания границ таких зон



УСЛОВНЫЕ ОБОЗНАЧЕНИЯ

ГРАНИЦЫ

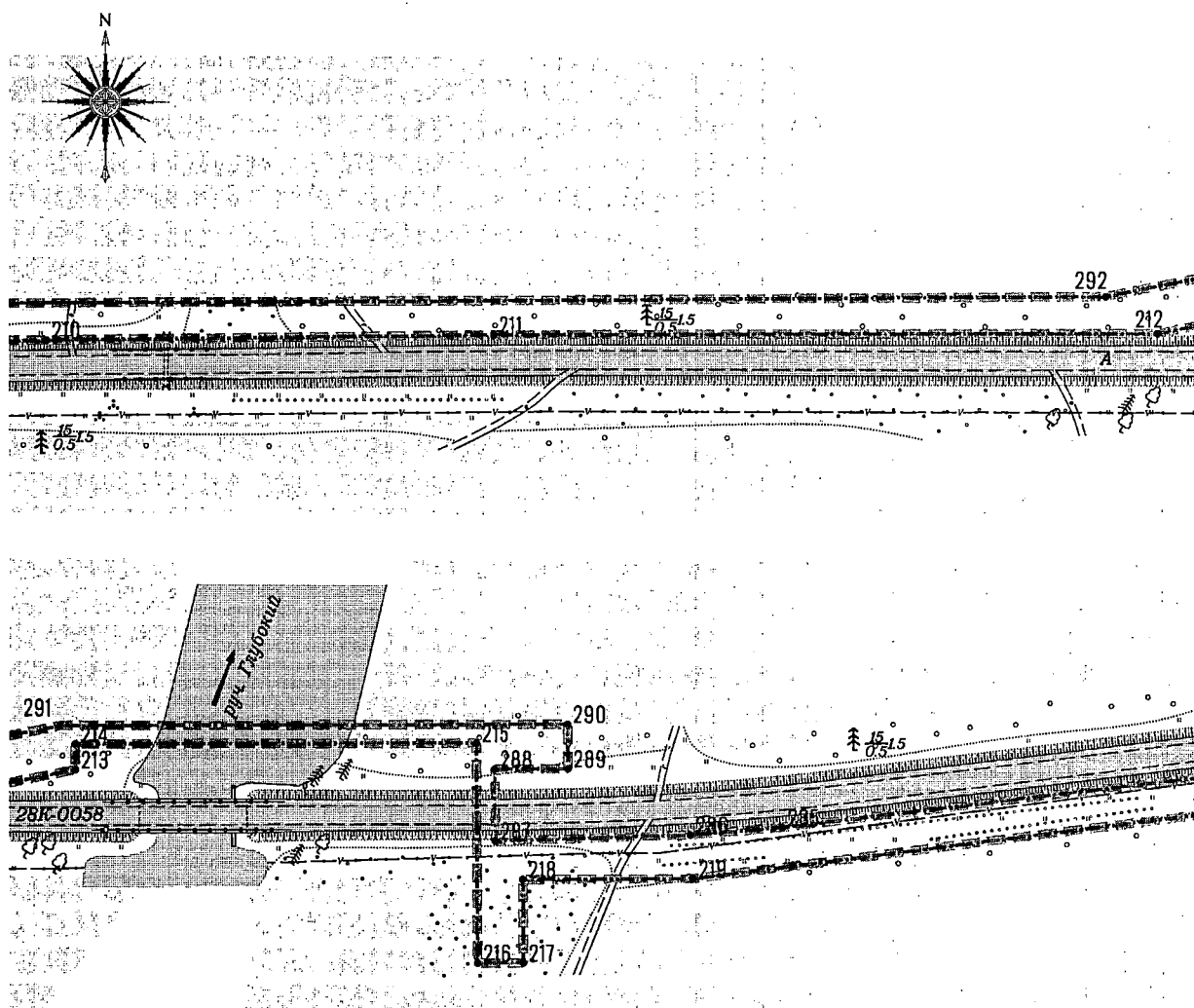


— границы территории, в отношении которой осуществляется подготовка проекта планировки

— границы зоны планируемого размещения линейного объекта

1 •

— номера характерных точек границ зон планируемого размещения линейных объектов, в том числе точек начала и окончания, точек изменения описания границ таких зон



УСЛОВНЫЕ ОБОЗНАЧЕНИЯ

ГРАНИЦЫ

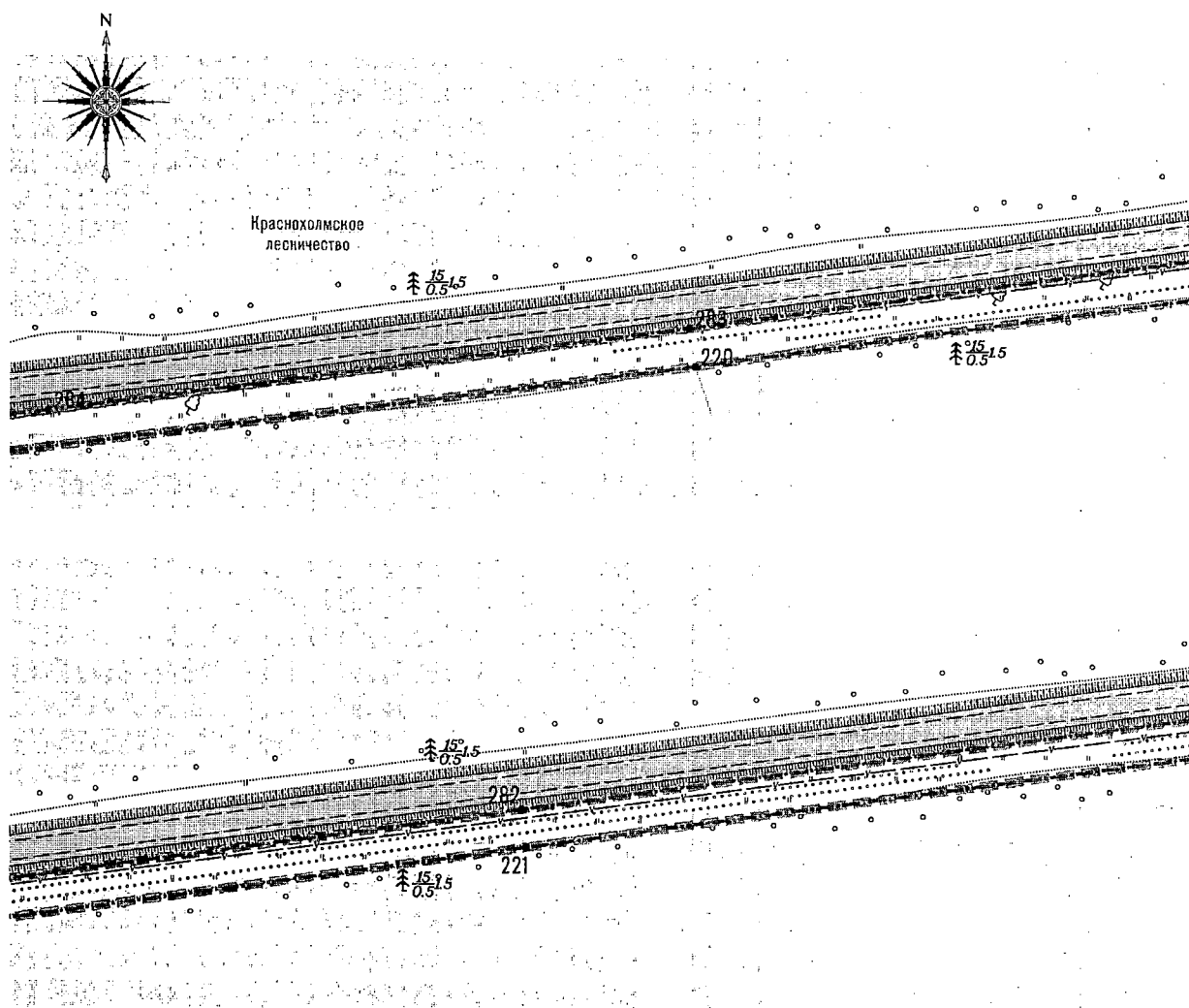


— границы территории, в отношении которой осуществляется подготовка проекта планировки

— границы зоны планируемого размещения линейного объекта


1 •

— номера характерных точек границ зон планируемого размещения линейных объектов, в том числе точек начала и окончания, точек изменения описания границ таких зон



УСЛОВНЫЕ ОБОЗНАЧЕНИЯ

ГРАНИЦЫ

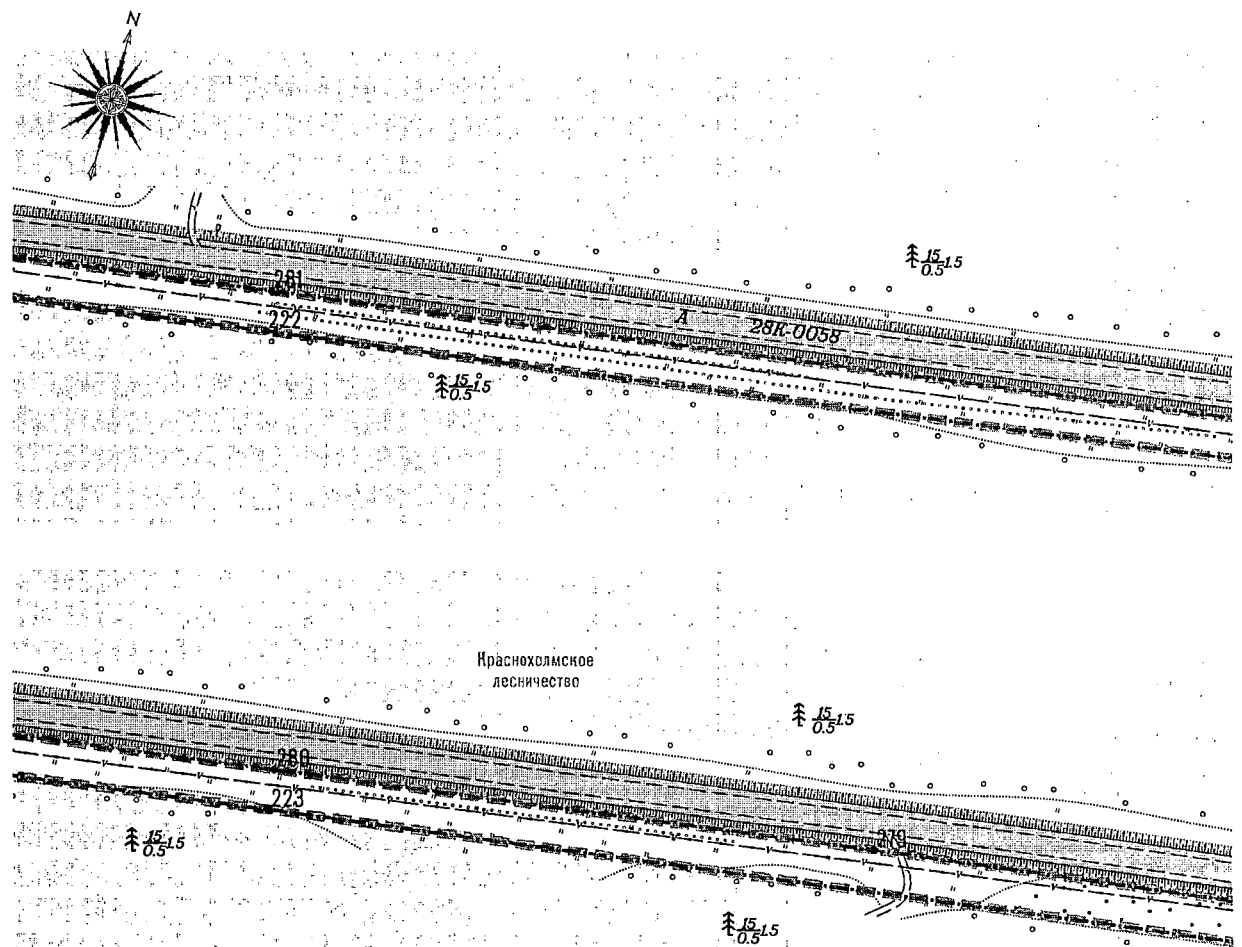


1.

— границы территории, в отношении которой осуществляется подготовка проекта планировки

— границы зоны планируемого размещения линейного объекта

— номера характерных точек границ зон планируемого размещения линейных объектов, в том числе точек начала и окончания, точек изменения описания границ таких зон



УСЛОВНЫЕ ОБОЗНАЧЕНИЯ

ГРАНИЦЫ

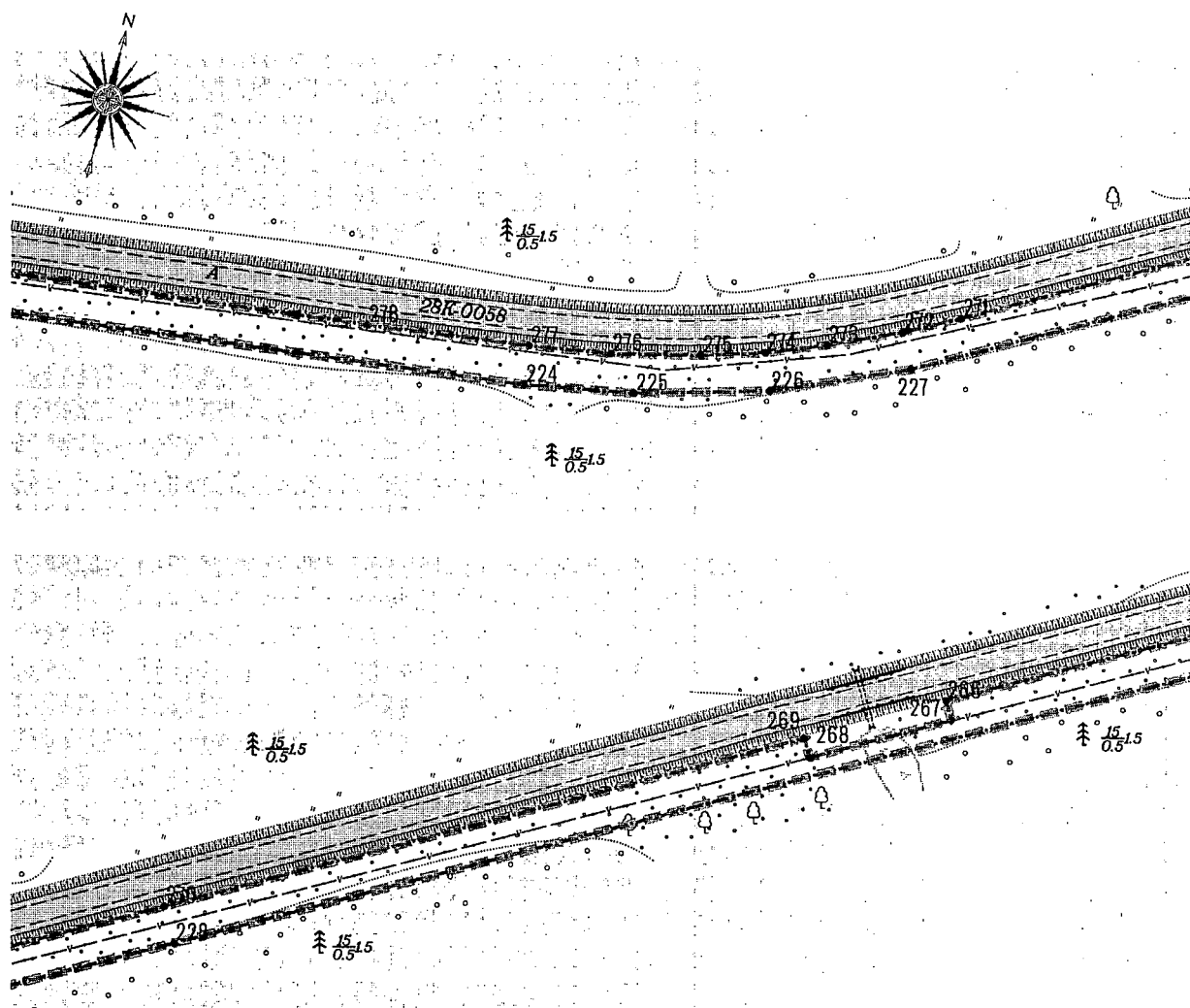


— границы территории, в отношении которой осуществляется подготовка проекта планировки

— границы зоны планируемого размещения линейного объекта

1 •

— номера характерных точек границ зон планируемого размещения линейных объектов, в том числе точек начала и окончания, точек изменения описания границ таких зон



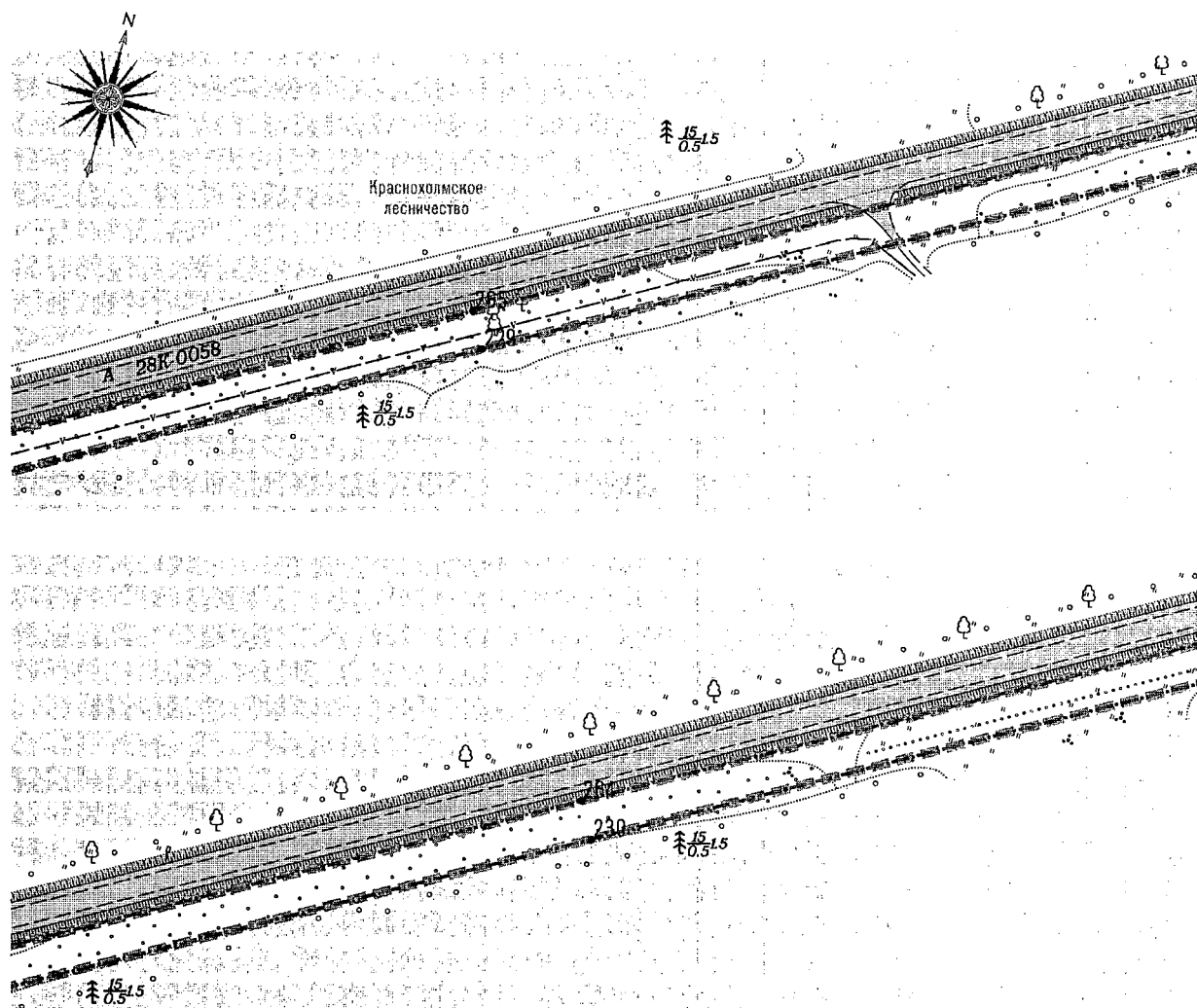
УСЛОВНЫЕ ОБОЗНАЧЕНИЯ

ГРАНИЦЫ



1 •

- границы территории, в отношении которой осуществляется подготовка проекта планировки
- границы зоны планируемого размещения линейного объекта
- номера характерных точек границ зон планируемого размещения линейных объектов, в том числе точек начала и окончания, точек изменения описания границ таких зон



УСЛОВНЫЕ ОБОЗНАЧЕНИЯ

ГРАНИЦЫ

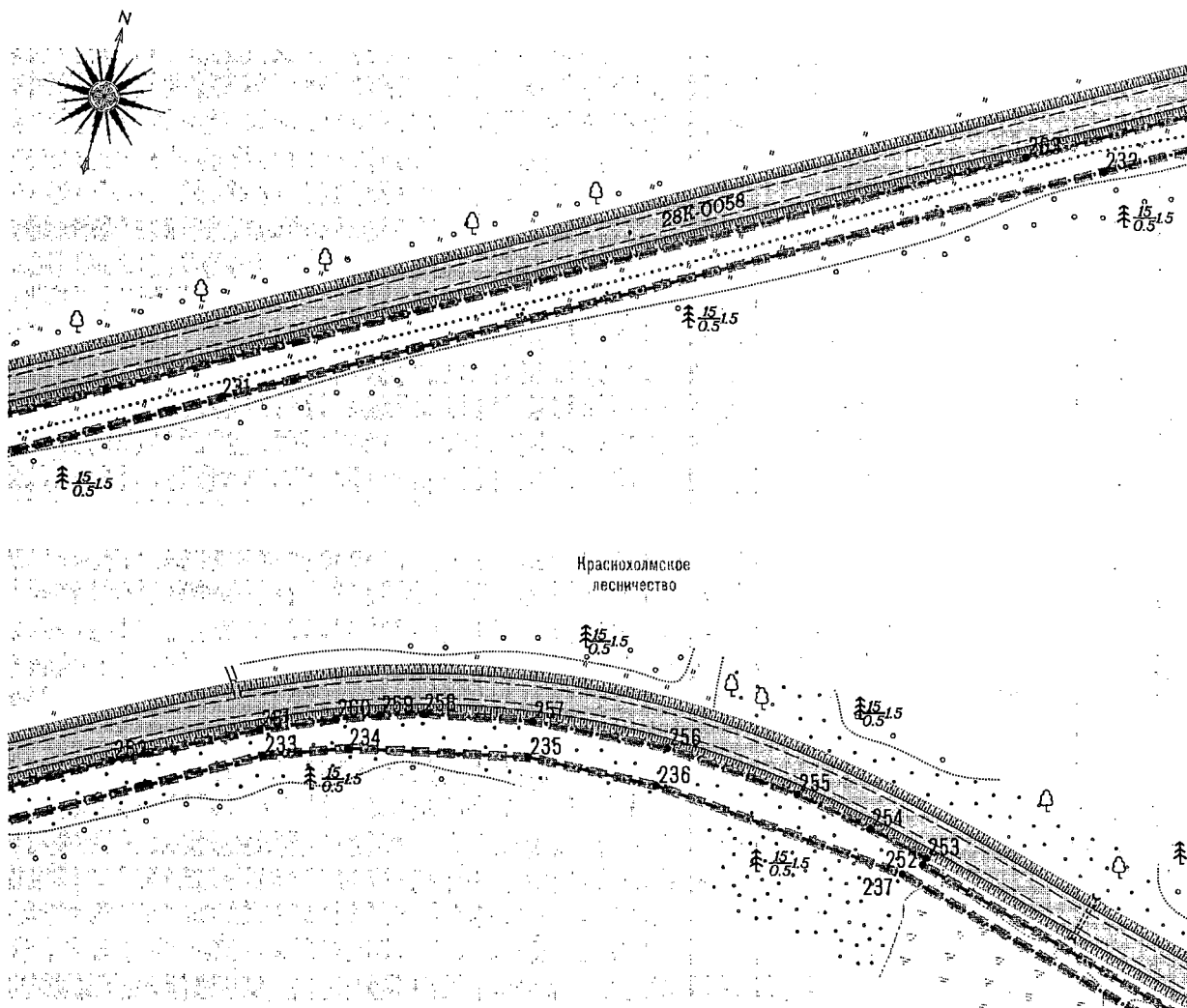


— границы территории, в отношении которой осуществляется подготовка проекта планировки

— границы зоны планируемого размещения линейного объекта

1 •

— номера характерных точек границ зон планируемого размещения линейных объектов, в том числе точек начала и окончания, точек изменения описания границ таких зон

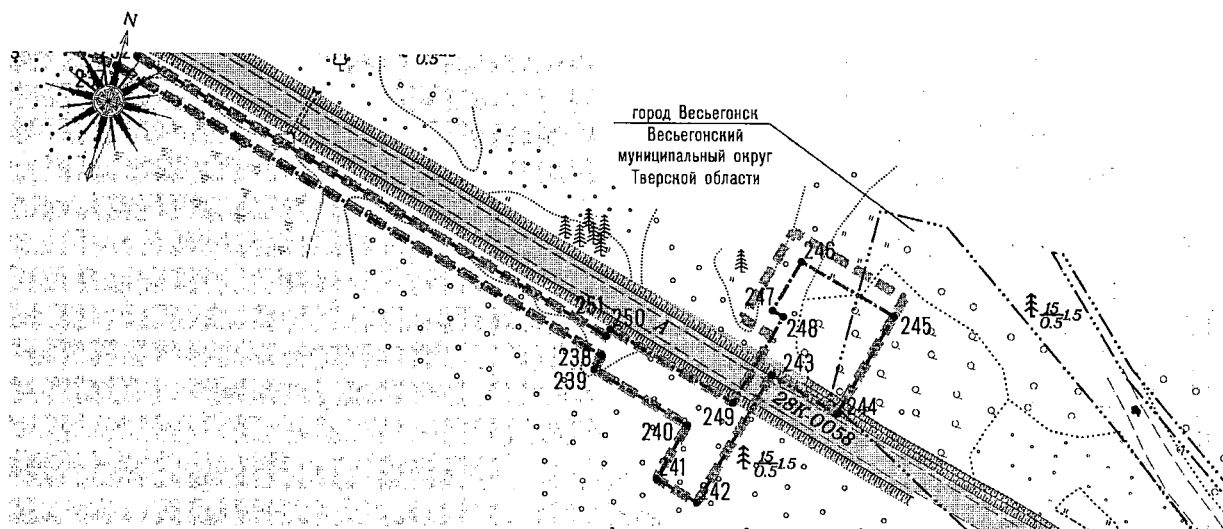


УСЛОВНЫЕ ОБОЗНАЧЕНИЯ

ГРАНИЦЫ



- границы территории, в отношении которой осуществляется подготовка проекта планировки
- границы зоны планируемого размещения линейного объекта
- номера характерных точек границ зон планируемого размещения линейных объектов, в том числе точек начала и окончания, точек изменения описания границ таких зон



УСЛОВНЫЕ ОБОЗНАЧЕНИЯ

ГРАНИЦЫ



1 •

- границы территории, в отношении которой осуществляется подготовка проекта планировки
- границы зоны планируемого размещения линейного объекта
- номера характерных точек границ зон планируемого размещения линейных объектов, в том числе точек начала и окончания, точек изменения описания границ таких зон

Подраздел II

Положение о размещении линейного объекта

Глава 1. Наименование, назначение и основные характеристики планируемого для размещения линейного объекта

1. Положение о размещении линейного объекта.

Документация по планировке территории линейного объекта «Газопровод межпоселковый высокого давления ГРС Устюжна (Вологодская область) – г. Весьегонск Весьегонского муниципального округа Тверской области (участок Тверской области)» (далее – линейный объект) подготовлена с учетом пункта 4 постановления Правительства Российской Федерации от 02.04.2022 № 575 «Об особенностях подготовки, согласования, утверждения, продления сроков действия документации по планировке территории, градостроительных планов земельных участков, выдачи разрешений на строительство объектов капитального строительства, разрешений на ввод в эксплуатацию».

2. Основные параметры и характеристики линейного объекта представлены в таблице 1.

Таблица 1

| Краткие проектные характеристики линейного объекта | Показатель |
|--|---|
| Наименование объекта | Газопровод межпоселковый высокого давления ГРС Устюжна (Вологодская область) - г. Весьегонск Весьегонского МО Тверской области (участок Тверской области) |
| Основные характеристики: | |
| категория | I |
| протяженность | 27976,5 м |
| проектная мощность | 1,2 МПа |
| пропускная способность | 5500 м ³ /ч |
| Назначение | Сети газоснабжения Линейное сооружение сети газоснабжения 12.01.006.001 |

3. Перечень субъектов Российской Федерации, перечень муниципальных районов, городских округов в составе субъектов Российской Федерации, перечень поселений, населенных пунктов, внутригородских территорий городов федерального значения, на территориях которых устанавливаются зона планируемого размещения линейного объекта, представлены в таблице 2.

Таблица 2

| Перечень административно-территориальных (территориальных) единиц | Показатель |
|---|---|
| Субъект Российской Федерации | Тверская область |
| Муниципальное образование | Весьегонский муниципальный округ |
| Населенные пункты | Деревня Большое Овсяниково, деревня Григорово, город Весьегонск |

4. Перечень координат характерных точек границ зоны планируемого размещения линейного объекта отображен в таблице 3.

Таблица 3

| № п/п | Координата X | Координата Y |
|-------|--------------|--------------|
| 1 | 501729,72 | 3153300,79 |
| 2 | 501661,48 | 3153400,44 |
| 3 | 501634,26 | 3153438,73 |
| 4 | 501621,02 | 3153429,32 |
| 5 | 501588,85 | 3153417,23 |
| 6 | 501275,12 | 3153387,53 |
| 7 | 501106,40 | 3153562,61 |
| 8 | 501021,55 | 3153700,86 |
| 9 | 501018,19 | 3153701,67 |
| 10 | 501006,78 | 3153701,36 |
| 11 | 501005,70 | 3153741,34 |
| 12 | 500997,38 | 3153740,24 |
| 13 | 500805,33 | 3154053,13 |
| 14 | 500813,01 | 3154057,84 |
| 15 | 500800,97 | 3154077,44 |
| 16 | 500793,30 | 3154072,73 |
| 17 | 500700,02 | 3154224,71 |
| 18 | 500374,50 | 3154741,23 |
| 19 | 500284,68 | 3154928,14 |

| № п/п | Координата X | Координата Y |
|-------|--------------|--------------|
| 20 | 500292,79 | 3154932,03 |
| 21 | 500267,67 | 3154984,31 |
| 22 | 500259,56 | 3154980,41 |
| 23 | 500208,18 | 3155087,32 |
| 24 | 500049,59 | 3155269,73 |
| 25 | 499983,34 | 3155307,59 |
| 26 | 499797,76 | 3155528,45 |
| 27 | 499572,38 | 3155691,62 |
| 28 | 499563,52 | 3155732,88 |
| 29 | 498957,12 | 3156169,84 |
| 30 | 498922,97 | 3156213,42 |
| 31 | 498943,04 | 3156229,15 |
| 32 | 498948,59 | 3156222,06 |
| 33 | 498967,10 | 3156236,56 |
| 34 | 498952,87 | 3156261,48 |
| 35 | 498701,38 | 3156639,40 |
| 36 | 498624,43 | 3156812,75 |
| 37 | 498624,43 | 3156857,47 |
| 38 | 498713,13 | 3157092,86 |

| № п/п | Координата X | Координата Y |
|----------|--------------|--------------|
| 39 | 498720,88 | 3157118,01 |
| 40 | 498749,49 | 3157249,45 |
| 41 | 498752,63 | 3157292,03 |
| 42 | 498750,73 | 3157312,78 |
| 43 | 498731,50 | 3157369,46 |
| 44 | 498712,28 | 3157408,72 |
| 45 | 498642,70 | 3157520,97 |
| 46 | 498500,72 | 3157730,45 |
| 47 | 498503,91 | 3157737,03 |
| 48 | 498550,84 | 3157799,60 |
| 49 | 498601,78 | 3157869,18 |
| 50 | 498384,88 | 3158091,38 |
| 51 | 498365,69 | 3158072,64 |
| 52 | 498299,14 | 3158028,20 |
| 53 | 498278,62 | 3158008,94 |
| 54 | 498272,46 | 3158015,50 |
| 55 | 498254,96 | 3157999,07 |
| 56 | 498261,13 | 3157992,51 |
| 57 | 498245,45 | 3157977,79 |
| 58 | 497765,72 | 3158488,65 |
| 59 | 497708,35 | 3158577,55 |
| 60 | 497585,43 | 3158897,24 |
| 61 | 497474,44 | 3159262,76 |
| 62 | 497464,87 | 3159259,85 |
| 63 | 497431,70 | 3159369,09 |
| 64 | 497215,76 | 3159580,32 |
| 65 | 497145,89 | 3159884,37 |
| 66 | 497182,40 | 3160051,52 |
| 67 | 497174,00 | 3160231,11 |
| 68 | 497173,09 | 3160307,40 |

| № п/п | Координата X | Координата Y |
|----------|--------------|--------------|
| 69 | 497214,49 | 3160349,78 |
| 70 | 497162,24 | 3160400,81 |
| 71 | 497128,51 | 3160400,41 |
| 72 | 497092,41 | 3160437,00 |
| 73 | 497051,39 | 3160479,95 |
| 74 | 496992,04 | 3160542,06 |
| 75 | 496927,91 | 3160608,91 |
| 76 | 496869,75 | 3160669,46 |
| 77 | 496809,96 | 3160731,92 |
| 78 | 496750,63 | 3160793,47 |
| 79 | 496691,19 | 3160856,84 |
| 80 | 496631,02 | 3160920,98 |
| 81 | 496607,40 | 3160944,43 |
| 82 | 496613,74 | 3160950,82 |
| 83 | 496569,03 | 3160995,21 |
| 84 | 496562,57 | 3160988,70 |
| 85 | 496492,83 | 3161061,19 |
| 86 | 496424,27 | 3161131,95 |
| 87 | 496363,26 | 3161194,93 |
| 88 | 496303,39 | 3161256,72 |
| 89 | 496240,93 | 3161321,19 |
| 90 | 496180,75 | 3161383,93 |
| 91 | 496120,61 | 3161445,79 |
| 92 | 496058,72 | 3161509,68 |
| 93 | 495998,62 | 3161571,35 |
| 94 | 495938,53 | 3161633,49 |
| 95 | 495877,22 | 3161697,13 |
| 96 | 495816,68 | 3161759,19 |
| 97 | 495774,96 | 3161833,39 |
| 98 | 495731,65 | 3161913,34 |

| № п/п | Координата X | Координата Y |
|----------|--------------|--------------|
| 99 | 495690,01 | 3161990,20 |
| 100 | 495647,34 | 3162070,77 |
| 101 | 495602,64 | 3162152,55 |
| 102 | 495514,01 | 3162312,67 |
| 103 | 495469,95 | 3162396,35 |
| 104 | 495435,06 | 3162460,94 |
| 105 | 495398,44 | 3162528,40 |
| 106 | 495355,55 | 3162612,94 |
| 107 | 495333,68 | 3162652,60 |
| 108 | 495341,56 | 3162656,95 |
| 109 | 495311,15 | 3162712,12 |
| 110 | 495303,26 | 3162707,78 |
| 111 | 495291,21 | 3162729,64 |
| 112 | 495246,56 | 3162806,83 |
| 113 | 495201,76 | 3162889,89 |
| 114 | 495159,39 | 3162968,42 |
| 115 | 495114,75 | 3163050,02 |
| 116 | 495070,94 | 3163130,49 |
| 117 | 495027,20 | 3163210,62 |
| 118 | 494983,97 | 3163290,19 |
| 119 | 494940,17 | 3163371,05 |
| 120 | 494852,57 | 3163531,59 |
| 121 | 494808,04 | 3163613,54 |
| 122 | 494764,34 | 3163693,45 |
| 123 | 494720,14 | 3163774,30 |
| 124 | 494675,91 | 3163855,19 |
| 125 | 494632,10 | 3163934,32 |
| 126 | 494586,57 | 3164016,54 |
| 127 | 494465,33 | 3164235,50 |
| 128 | 494425,01 | 3164308,59 |

| № п/п | Координата X | Координата Y |
|----------|--------------|--------------|
| 129 | 494299,64 | 3164536,46 |
| 130 | 494170,04 | 3164768,25 |
| 131 | 494047,74 | 3164991,23 |
| 132 | 494035,42 | 3165013,54 |
| 133 | 494043,30 | 3165017,89 |
| 134 | 494005,58 | 3165086,17 |
| 135 | 493997,70 | 3165081,82 |
| 136 | 493987,56 | 3165100,18 |
| 137 | 493946,40 | 3165174,70 |
| 138 | 493862,14 | 3165328,24 |
| 139 | 493818,97 | 3165406,92 |
| 140 | 493785,95 | 3165466,35 |
| 141 | 493736,05 | 3165507,27 |
| 142 | 493664,93 | 3165563,88 |
| 143 | 493620,55 | 3165599,34 |
| 144 | 493556,72 | 3165650,14 |
| 145 | 493552,40 | 3165653,56 |
| 146 | 493558,01 | 3165660,62 |
| 147 | 493469,55 | 3165730,94 |
| 148 | 493463,89 | 3165723,81 |
| 149 | 493426,67 | 3165753,53 |
| 150 | 493363,22 | 3165803,62 |
| 151 | 493327,34 | 3165848,15 |
| 152 | 493309,53 | 3165896,94 |
| 153 | 493316,80 | 3166071,53 |
| 154 | 493327,70 | 3166111,19 |
| 155 | 493328,93 | 3166142,50 |
| 156 | 493326,86 | 3166197,85 |
| 157 | 493333,06 | 3166282,38 |
| 158 | 493345,90 | 3166462,07 |

| № п/п | Координата X | Координата Y |
|----------|--------------|--------------|
| 159 | 493354,99 | 3166588,65 |
| 160 | 493359,49 | 3166650,72 |
| 161 | 493363,95 | 3166712,75 |
| 162 | 493368,51 | 3166774,58 |
| 163 | 493372,92 | 3166835,50 |
| 164 | 493386,83 | 3167025,78 |
| 165 | 493391,52 | 3167088,19 |
| 166 | 493396,30 | 3167151,59 |
| 167 | 493401,66 | 3167217,60 |
| 168 | 493406,74 | 3167280,85 |
| 169 | 493410,88 | 3167344,12 |
| 170 | 493415,60 | 3167408,92 |
| 171 | 493420,40 | 3167470,21 |
| 172 | 493425,43 | 3167534,84 |
| 173 | 493430,17 | 3167597,91 |
| 174 | 493439,01 | 3167711,61 |
| 175 | 493444,14 | 3167774,28 |
| 176 | 493448,75 | 3167839,36 |
| 177 | 493453,56 | 3167902,45 |
| 178 | 493458,17 | 3167964,72 |
| 179 | 493462,99 | 3168028,45 |
| 180 | 493467,95 | 3168092,70 |
| 181 | 493471,99 | 3168146,01 |
| 182 | 493474,95 | 3168183,06 |
| 183 | 493483,92 | 3168182,34 |
| 184 | 493486,29 | 3168212,00 |
| 185 | 493488,22 | 3168240,15 |
| 186 | 493479,25 | 3168240,76 |
| 187 | 493490,49 | 3168404,26 |
| 188 | 493519,37 | 3168792,31 |

| № п/п | Координата X | Координата Y |
|----------|--------------|--------------|
| 189 | 493549,52 | 3169208,93 |
| 190 | 493549,73 | 3169214,22 |
| 191 | 493558,72 | 3169213,88 |
| 192 | 493559,72 | 3169239,86 |
| 193 | 493553,73 | 3169240,09 |
| 194 | 493551,25 | 3169253,53 |
| 195 | 493555,98 | 3169340,62 |
| 196 | 493561,84 | 3169579,63 |
| 197 | 493570,56 | 3169966,69 |
| 198 | 493577,49 | 3169966,52 |
| 199 | 493579,50 | 3170049,49 |
| 200 | 493573,20 | 3170049,65 |
| 201 | 493581,97 | 3170418,78 |
| 202 | 493589,45 | 3170712,01 |
| 203 | 493598,91 | 3171137,37 |
| 204 | 493610,48 | 3171563,50 |
| 205 | 493617,77 | 3171848,80 |
| 206 | 493624,17 | 3171848,64 |
| 207 | 493626,68 | 3171951,61 |
| 208 | 493620,41 | 3171951,77 |
| 209 | 493626,94 | 3172207,58 |
| 210 | 493628,45 | 3172361,94 |
| 211 | 493630,81 | 3172507,66 |
| 212 | 493631,91 | 3172724,10 |
| 213 | 493638,42 | 3172756,22 |
| 214 | 493646,76 | 3172756,16 |
| 215 | 493647,61 | 3172886,80 |
| 216 | 493576,13 | 3172887,26 |
| 217 | 493576,23 | 3172902,26 |
| 218 | 493603,42 | 3172902,09 |

| № п/п | Координата X | Координата Y |
|----------|--------------|--------------|
| 219 | 493603,78 | 3172957,73 |
| 220 | 493654,49 | 3173353,28 |
| 221 | 493702,07 | 3173695,74 |
| 222 | 493769,64 | 3174191,93 |
| 223 | 493826,40 | 3174615,17 |
| 224 | 493886,89 | 3175080,43 |
| 225 | 493893,66 | 3175115,98 |
| 226 | 493905,96 | 3175158,53 |
| 227 | 493925,04 | 3175201,45 |
| 228 | 493997,65 | 3175328,71 |
| 229 | 494247,36 | 3175763,97 |
| 230 | 494461,40 | 3176144,47 |
| 231 | 494609,15 | 3176405,57 |
| 232 | 494756,89 | 3176666,67 |
| 233 | 494823,02 | 3176783,53 |
| 234 | 494832,63 | 3176809,79 |
| 235 | 494845,39 | 3176867,86 |
| 236 | 494847,34 | 3176911,07 |
| 237 | 494840,49 | 3176996,32 |
| 238 | 494792,99 | 3177169,13 |
| 239 | 494788,16 | 3177167,81 |
| 240 | 494779,02 | 3177201,08 |
| 241 | 494760,20 | 3177195,93 |
| 242 | 494756,24 | 3177210,40 |
| 243 | 494801,36 | 3177222,75 |
| 244 | 494795,00 | 3177245,96 |
| 245 | 494829,39 | 3177255,37 |
| 246 | 494838,37 | 3177222,58 |
| 247 | 494821,01 | 3177217,83 |
| 248 | 494819,97 | 3177221,62 |

| № п/п | Координата X | Координата Y |
|----------|--------------|--------------|
| 249 | 494789,65 | 3177213,32 |
| 250 | 494801,71 | 3177169,46 |
| 251 | 494799,30 | 3177168,79 |
| 252 | 494845,16 | 3177001,98 |
| 253 | 494847,57 | 3177002,65 |
| 254 | 494852,04 | 3176982,30 |
| 255 | 494856,75 | 3176956,29 |
| 256 | 494860,21 | 3176911,30 |
| 257 | 494857,15 | 3176866,16 |
| 258 | 494850,02 | 3176830,55 |
| 259 | 494845,78 | 3176817,19 |
| 260 | 494840,85 | 3176803,56 |
| 261 | 494830,89 | 3176780,16 |
| 262 | 494808,54 | 3176736,25 |
| 263 | 494754,93 | 3176640,90 |
| 264 | 494472,63 | 3176138,02 |
| 265 | 494258,43 | 3175757,82 |
| 266 | 494140,34 | 3175552,24 |
| 267 | 494134,67 | 3175555,49 |
| 268 | 494110,79 | 3175513,86 |
| 269 | 494116,43 | 3175510,62 |
| 270 | 494008,40 | 3175322,56 |
| 271 | 493945,40 | 3175213,06 |
| 272 | 493935,96 | 3175195,65 |
| 273 | 493925,37 | 3175172,81 |
| 274 | 493917,65 | 3175153,91 |
| 275 | 493911,31 | 3175133,91 |
| 276 | 493904,13 | 3175105,13 |
| 277 | 493899,56 | 3175078,75 |
| 278 | 493892,10 | 3175025,64 |

| № п/п | Координата X | Координата Y |
|----------|--------------|--------------|
| 279 | 493864,28 | 3174804,19 |
| 280 | 493839,10 | 3174613,47 |
| 281 | 493782,32 | 3174190,36 |
| 282 | 493714,36 | 3173694,10 |
| 283 | 493667,10 | 3173351,40 |
| 284 | 493639,26 | 3173141,15 |
| 285 | 493620,45 | 3172986,70 |
| 286 | 493617,93 | 3172956,79 |
| 287 | 493615,87 | 3172893,00 |
| 288 | 493639,15 | 3172892,85 |
| 289 | 493639,31 | 3172916,81 |
| 290 | 493653,81 | 3172916,68 |
| 291 | 493652,73 | 3172751,33 |
| 292 | 493643,83 | 3172707,38 |
| 293 | 493638,94 | 3172207,38 |
| 294 | 493623,19 | 3171563,20 |
| 295 | 493594,42 | 3170418,49 |
| 296 | 493583,98 | 3169985,18 |
| 297 | 493566,24 | 3169253,06 |
| 298 | 493564,50 | 3169208,10 |
| 299 | 493534,33 | 3168791,21 |
| 300 | 493505,46 | 3168403,19 |
| 301 | 493492,27 | 3168211,55 |
| 302 | 493486,94 | 3168144,84 |
| 303 | 493482,91 | 3168091,55 |
| 304 | 493477,95 | 3168027,31 |
| 305 | 493473,13 | 3167963,60 |
| 306 | 493468,51 | 3167901,32 |
| 307 | 493463,71 | 3167838,26 |
| 308 | 493459,10 | 3167773,14 |

| № п/п | Координата X | Координата Y |
|----------|--------------|--------------|
| 309 | 493453,96 | 3167710,41 |
| 310 | 493445,13 | 3167596,76 |
| 311 | 493440,38 | 3167533,70 |
| 312 | 493435,35 | 3167469,04 |
| 313 | 493430,55 | 3167407,79 |
| 314 | 493425,84 | 3167343,08 |
| 315 | 493421,70 | 3167279,76 |
| 316 | 493416,61 | 3167216,38 |
| 317 | 493411,26 | 3167150,42 |
| 318 | 493406,48 | 3167087,07 |
| 319 | 493401,79 | 3167024,67 |
| 320 | 493387,88 | 3166834,42 |
| 321 | 493383,47 | 3166773,48 |
| 322 | 493378,91 | 3166711,66 |
| 323 | 493374,45 | 3166649,64 |
| 324 | 493369,95 | 3166587,58 |
| 325 | 493360,87 | 3166461,00 |
| 326 | 493348,02 | 3166281,29 |
| 327 | 493341,88 | 3166197,58 |
| 328 | 493343,94 | 3166142,49 |
| 329 | 493342,63 | 3166108,88 |
| 330 | 493331,72 | 3166069,20 |
| 331 | 493324,64 | 3165899,29 |
| 332 | 493340,58 | 3165855,63 |
| 333 | 493373,84 | 3165814,35 |
| 334 | 493435,99 | 3165765,28 |
| 335 | 493502,10 | 3165712,49 |
| 336 | 493566,05 | 3165661,89 |
| 337 | 493629,90 | 3165611,07 |
| 338 | 493674,28 | 3165575,61 |

| № п/п | Координата X | Координата Y |
|----------|--------------|--------------|
| 339 | 493745,47 | 3165518,93 |
| 340 | 493797,68 | 3165476,14 |
| 341 | 493832,10 | 3165414,17 |
| 342 | 493875,29 | 3165335,46 |
| 343 | 493959,54 | 3165181,93 |
| 344 | 494000,69 | 3165107,43 |
| 345 | 494060,88 | 3164998,47 |
| 346 | 494183,16 | 3164775,52 |
| 347 | 494312,76 | 3164543,74 |
| 348 | 494438,15 | 3164315,83 |
| 349 | 494478,46 | 3164242,76 |
| 350 | 494599,70 | 3164023,81 |
| 351 | 494645,22 | 3163941,59 |
| 352 | 494689,06 | 3163862,43 |
| 353 | 494733,30 | 3163781,50 |
| 354 | 494777,50 | 3163700,65 |
| 355 | 494821,21 | 3163620,72 |
| 356 | 494865,75 | 3163538,77 |
| 357 | 494953,34 | 3163378,22 |
| 358 | 494997,16 | 3163297,35 |
| 359 | 495040,37 | 3163217,79 |
| 360 | 495084,11 | 3163137,67 |
| 361 | 495127,92 | 3163057,20 |
| 362 | 495172,57 | 3162975,58 |
| 363 | 495214,96 | 3162897,01 |
| 364 | 495259,65 | 3162814,15 |
| 365 | 495304,27 | 3162737,02 |
| 366 | 495368,81 | 3162619,96 |
| 367 | 495411,72 | 3162535,37 |
| 368 | 495448,25 | 3162468,08 |

| № п/п | Координата X | Координата Y |
|----------|--------------|--------------|
| 369 | 495483,18 | 3162403,41 |
| 370 | 495527,21 | 3162319,80 |
| 371 | 495615,78 | 3162159,78 |
| 372 | 495660,55 | 3162077,88 |
| 373 | 495703,23 | 3161997,28 |
| 374 | 495744,83 | 3161920,49 |
| 375 | 495788,09 | 3161840,64 |
| 376 | 495828,79 | 3161768,26 |
| 377 | 495887,99 | 3161707,57 |
| 378 | 495949,32 | 3161643,90 |
| 379 | 496009,38 | 3161581,80 |
| 380 | 496069,47 | 3161520,13 |
| 381 | 496131,37 | 3161456,23 |
| 382 | 496191,54 | 3161394,35 |
| 383 | 496251,73 | 3161331,60 |
| 384 | 496314,16 | 3161267,16 |
| 385 | 496374,03 | 3161205,37 |
| 386 | 496435,04 | 3161142,39 |
| 387 | 496503,62 | 3161071,60 |
| 388 | 496568,05 | 3161004,63 |
| 389 | 496641,78 | 3160931,44 |
| 390 | 496702,13 | 3160867,10 |
| 391 | 496761,50 | 3160803,81 |
| 392 | 496820,78 | 3160742,31 |
| 393 | 496880,58 | 3160679,84 |
| 394 | 496938,73 | 3160619,29 |
| 395 | 497002,88 | 3160552,43 |
| 396 | 497062,23 | 3160490,31 |
| 397 | 497103,18 | 3160447,45 |
| 398 | 497134,71 | 3160415,48 |

| № п/п | Координата X | Координата Y |
|----------|--------------|--------------|
| 399 | 497168,27 | 3160415,88 |
| 400 | 497235,70 | 3160350,04 |
| 401 | 497206,00 | 3160319,63 |
| 402 | 497199,56 | 3160325,92 |
| 403 | 497182,10 | 3160308,03 |
| 404 | 497188,54 | 3160301,74 |
| 405 | 497188,17 | 3160301,36 |
| 406 | 497188,99 | 3160231,55 |
| 407 | 497197,48 | 3160050,25 |
| 408 | 497161,26 | 3159884,46 |
| 409 | 497192,14 | 3159750,08 |
| 410 | 497183,37 | 3159748,06 |
| 411 | 497198,60 | 3159681,79 |
| 412 | 497207,37 | 3159683,80 |
| 413 | 497229,39 | 3159587,97 |
| 414 | 497419,84 | 3159401,67 |
| 415 | 497413,55 | 3159395,24 |
| 416 | 497429,28 | 3159379,85 |
| 417 | 497435,57 | 3159386,29 |
| 418 | 497444,94 | 3159377,12 |
| 419 | 497474,87 | 3159278,56 |
| 420 | 497484,43 | 3159281,47 |
| 421 | 497515,30 | 3159179,80 |
| 422 | 497506,69 | 3159177,19 |
| 423 | 497519,19 | 3159136,04 |
| 424 | 497527,80 | 3159138,66 |
| 425 | 497599,62 | 3158902,12 |
| 426 | 497721,79 | 3158584,38 |
| 427 | 497777,58 | 3158497,93 |
| 428 | 498246,12 | 3157998,99 |

| № п/п | Координата X | Координата Y |
|----------|--------------|--------------|
| 429 | 498289,78 | 3158039,99 |
| 430 | 498356,20 | 3158084,35 |
| 431 | 498385,14 | 3158112,59 |
| 432 | 498587,36 | 3157905,42 |
| 433 | 498580,85 | 3157899,07 |
| 434 | 498606,00 | 3157873,30 |
| 435 | 498612,51 | 3157879,66 |
| 436 | 498623,33 | 3157868,57 |
| 437 | 498611,39 | 3157856,92 |
| 438 | 498562,89 | 3157790,67 |
| 439 | 498518,31 | 3157731,23 |
| 440 | 498655,29 | 3157529,13 |
| 441 | 498725,42 | 3157415,99 |
| 442 | 498745,40 | 3157375,19 |
| 443 | 498765,50 | 3157315,92 |
| 444 | 498767,69 | 3157292,16 |
| 445 | 498764,37 | 3157247,30 |
| 446 | 498735,40 | 3157114,20 |
| 447 | 498727,33 | 3157088,00 |
| 448 | 498639,43 | 3156854,74 |
| 449 | 498639,43 | 3156815,93 |
| 450 | 498714,57 | 3156646,65 |
| 451 | 498965,64 | 3156269,37 |
| 452 | 498976,20 | 3156250,87 |
| 453 | 498983,39 | 3156241,70 |
| 454 | 498944,03 | 3156210,86 |
| 455 | 498967,61 | 3156180,77 |
| 456 | 499576,97 | 3155741,68 |
| 457 | 499585,84 | 3155700,39 |
| 458 | 499808,06 | 3155539,52 |

| № п/п | Координата X | Координата Y |
|----------|--------------|--------------|
| 459 | 499993,10 | 3155319,28 |
| 460 | 500059,24 | 3155281,49 |
| 461 | 500220,83 | 3155095,64 |
| 462 | 500387,64 | 3154748,50 |
| 463 | 500712,76 | 3154232,63 |
| 464 | 501011,58 | 3153745,77 |
| 465 | 501012,37 | 3153716,51 |
| 466 | 501019,76 | 3153716,71 |
| 467 | 501031,08 | 3153714,01 |
| 468 | 501118,33 | 3153571,85 |
| 469 | 501280,91 | 3153403,14 |
| 470 | 501600,93 | 3153433,44 |
| 471 | 501637,80 | 3153459,65 |
| 472 | 501673,78 | 3153409,03 |
| 473 | 501739,82 | 3153312,58 |
| 474 | 501745,73 | 3153309,76 |
| 475 | 501739,51 | 3153296,10 |
| 1 | 501729,72 | 3153300,79 |

5. Перечень координат характерных точек границ зоны планируемого размещения линейных объектов, подлежащих реконструкции в связи с изменением их местоположения, не приводится в связи с отсутствием таких объектов.

Глава 2.

Предельные параметры разрешенного строительства, реконструкции объектов капитального строительства, входящих в состав линейного объекта в границах зоны его планируемого размещения

6. Предельные параметры застройки территории в границах зоны планируемого размещения объектов капитального строительства, входящих в состав линейных объектов, не определялись ввиду того, что проектом не предусмотрено размещение объектов капитального строительства, входящих в состав линейных объектов.

Глава 3.

Информация о необходимости осуществления мероприятий по защите сохраняемых объектов капитального строительства (зданий, строений, сооружений, объектов, строительство которых не завершено), существующих и строящихся на момент подготовки проекта планировки территории, а также объектов капитального строительства, планируемых к строительству в соответствии с ранее утвержденной документацией по планировке территории, от возможного негативного воздействия в связи с размещением линейного объекта

7. Проектируемый линейный объект пересекает существующие инженерные сети, автомобильные дороги, в связи с этим необходимость осуществления мероприятий по защите сохраняемых объектов капитального строительства проектом предусмотрена в виде устройства пересечений с искусственными преградами и соблюдению требований по сближению и параллельному следованию проектируемого газопровода со зданиями, сооружениями и инженерными коммуникациями согласно национальному стандарту Российской Федерации ГОСТ Р 58121.2-2018 (ИСО 4437-2:2014) «Пластмассовые трубопроводы для транспортирования газообразного топлива. Полиэтилен (ПЭ). Часть 2. Трубы», утвержденному приказом Федерального агентства по техническому регулированию и метрологии от 31.05.2018 № 297-ст «Об утверждении национального стандарта Российской Федерации», СП 62.13330.2011 «СНиП 42-01-2002. Газораспределительные системы» (актуализированная редакция СНиП 42-01-2002, утверждена приказом Министерства регионального развития Российской Федерации от 27.12.2010 № 780).

Глава 4.

Информация о необходимости осуществления мероприятий по сохранению объектов культурного наследия от возможного негативного воздействия в связи с размещением линейного объекта

8. Объекты культурного наследия, включенные в единый государственный реестр объектов культурного наследия и в схемы территориального планирования, в границах территории, в отношении которой осуществляется подготовка проекта планировки, отсутствуют, выявленные объекты культурного наследия на местности в результате проведения полевых работ отсутствуют, объекты, обладающие признаками объекта культурного наследия, отсутствуют, в связи с этим проведения мероприятий по сохранению объектов культурного наследия не требуются.

9. В случае выявления объектов культурного наследия в процессе проведения строительно-монтажных работ застройщик обязан приостановить работы и уведомить соответствующие контрольные органы в порядке, предусмотренном Федеральным законом от 25.06.2002 № 73-ФЗ «Об объектах культурного наследия (памятниках истории и культуры) народов Российской Федерации» и законом Тверской области от 23.12.2009 № 112-ЗО «Об объектах культурного наследия (памятниках истории и культуры).

Глава 5.

Информация о необходимости осуществления мероприятий по охране окружающей среды

10. Размещение линейного объекта будет сопровождаться воздействием на компоненты окружающей природной среды, в связи с этим предусмотрена необходимость разработки и соблюдения перечня мероприятий по предотвращению и снижению возможного негативного воздействия намечаемой хозяйственной деятельности на окружающую среду и рациональному использованию природных ресурсов раздела «Мероприятия по охране окружающей среды» проектной документации на линейный объект, с учетом требований постановления Правительства Российской Федерации от 16.02.2008 № 87 «О составе разделов проектной документации и требованиях к их содержанию».

11. Работы по линейному объекту будут выполняться с соблюдением законодательства в области охраны окружающей среды, в том числе режима особой охраны заказника, утвержденного постановлением Правительства Тверской области от 20.12.2022 № 711-пп «Об особо охраняемой природной территории регионального значения – государственном природном заказнике «Болото Глубокое».

Глава 6.

Информация о необходимости осуществления мероприятий по защите территории от чрезвычайных ситуаций природного и техногенного характера, в том числе по обеспечению пожарной безопасности и гражданской обороне

12. Согласно Федеральному закону от 21.07.1997 № 116-ФЗ «О промышленной безопасности опасных производственных объектов» проектируемые газопроводы идентифицируются как опасные производственные объекты, так как в газопроводах находится горючее вещество (природный газ), способное самовозгораться, а также возгораться от источника зажигания и самостоятельно гореть после его удаления.

13. В связи с размещением газопровода высокого давления проектом предусмотрена необходимость разработки и соблюдения перечня мероприятий по защите территории от чрезвычайных ситуаций природного и техногенного характера, в том числе по обеспечению пожарной безопасности и гражданской обороне, разделов «Мероприятия по обеспечению пожарной безопасности» и «Перечень мероприятий по гражданской обороне, мероприятий по предупреждению чрезвычайных ситуаций природного и техногенного характера» проектной документации на линейный объект с учетом требований постановления Правительства Российской Федерации от 16.02.2008 № 87 «О составе разделов проектной документации и требованиях к их содержанию».

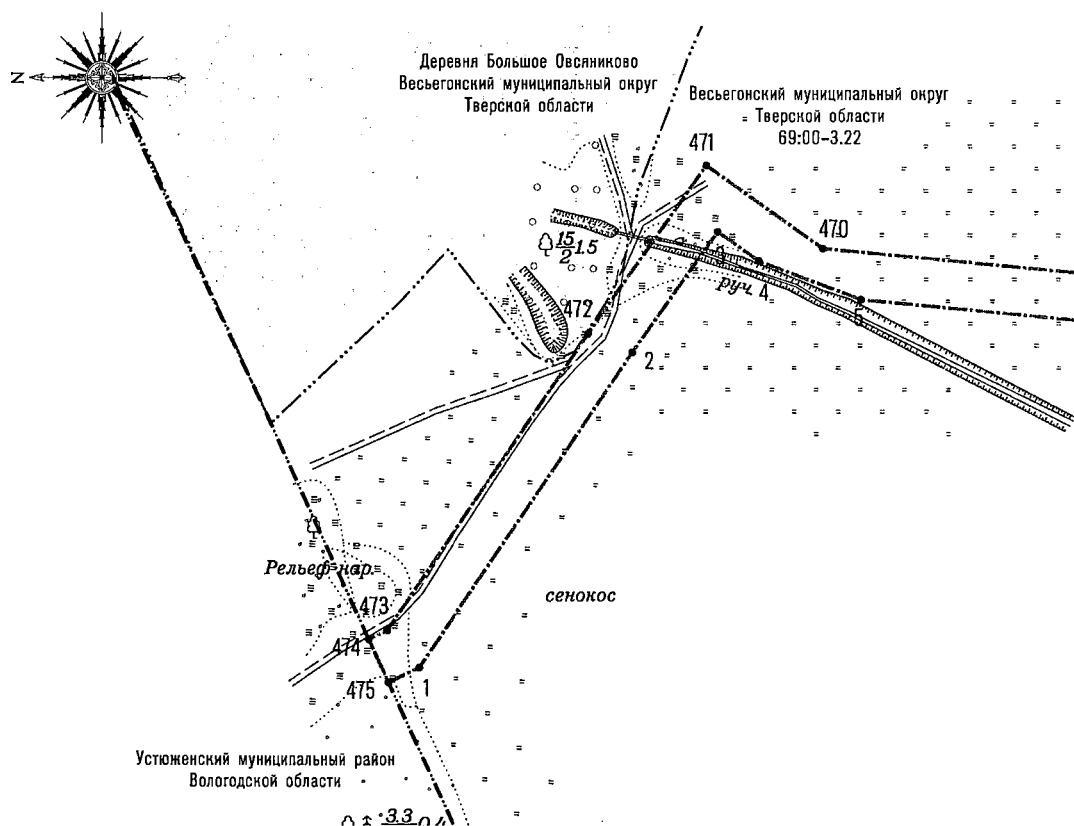
Раздел II

Проект межевания территории

Подраздел I

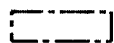
Графическая часть

Чертеж проекта межевания территории

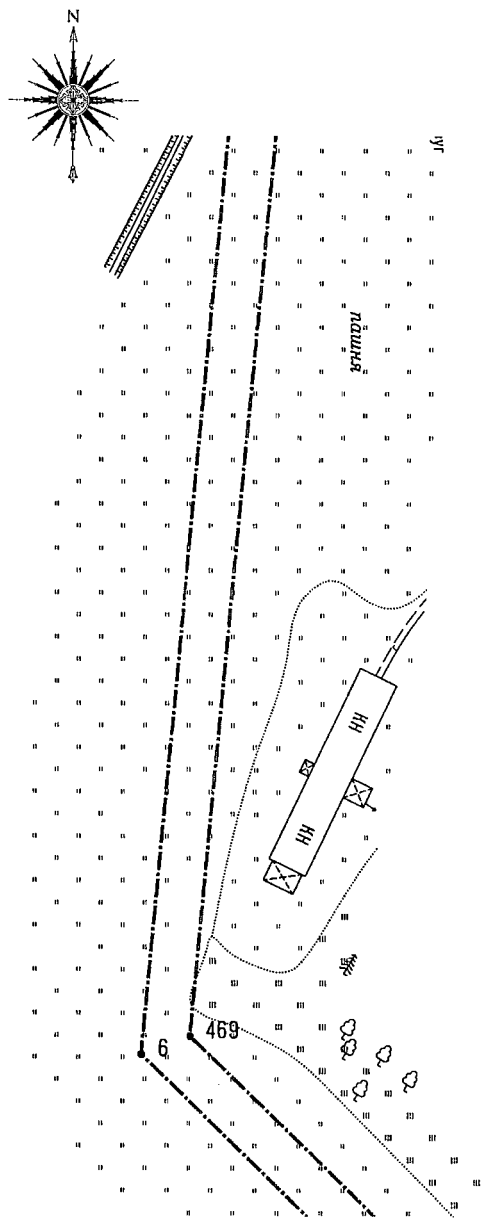


УСЛОВНЫЕ ОБОЗНАЧЕНИЯ

ГРАНИЦЫ




Границы планируемых элементов планировочной структуры

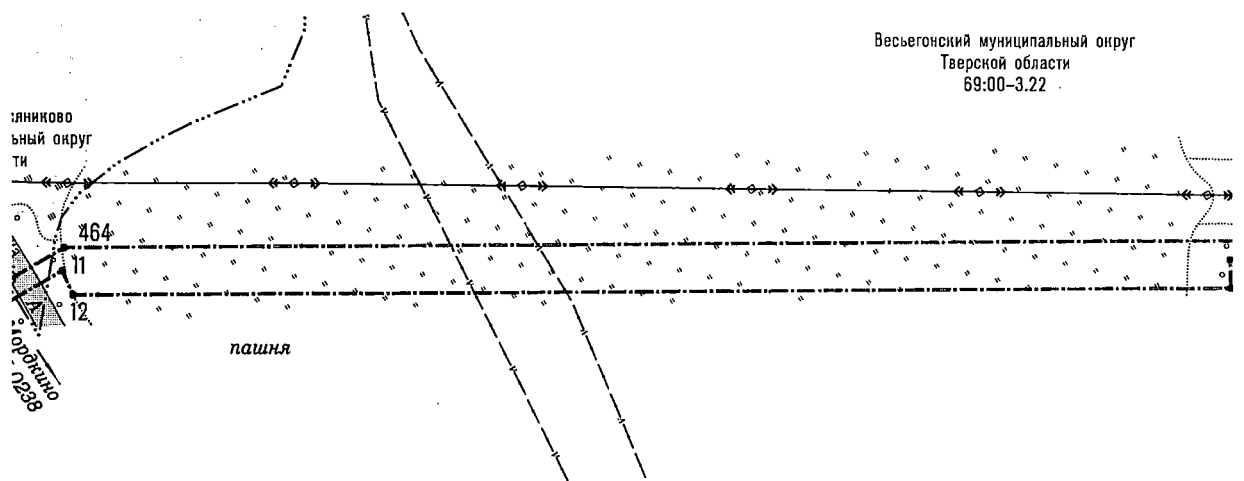
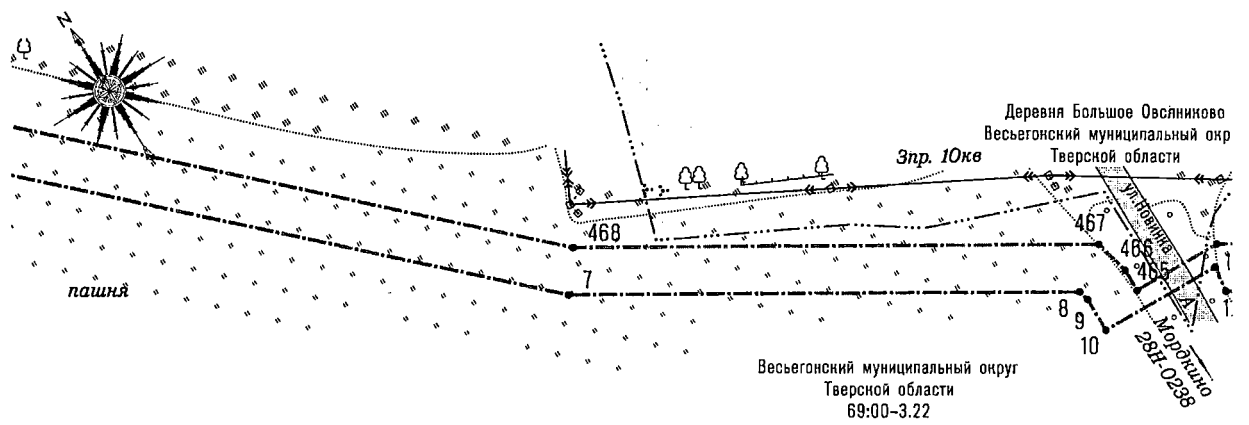


УСЛОВНЫЕ ОБОЗНАЧЕНИЯ

ГРАНИЦЫ




Границы планируемых элементов планировочной структуры

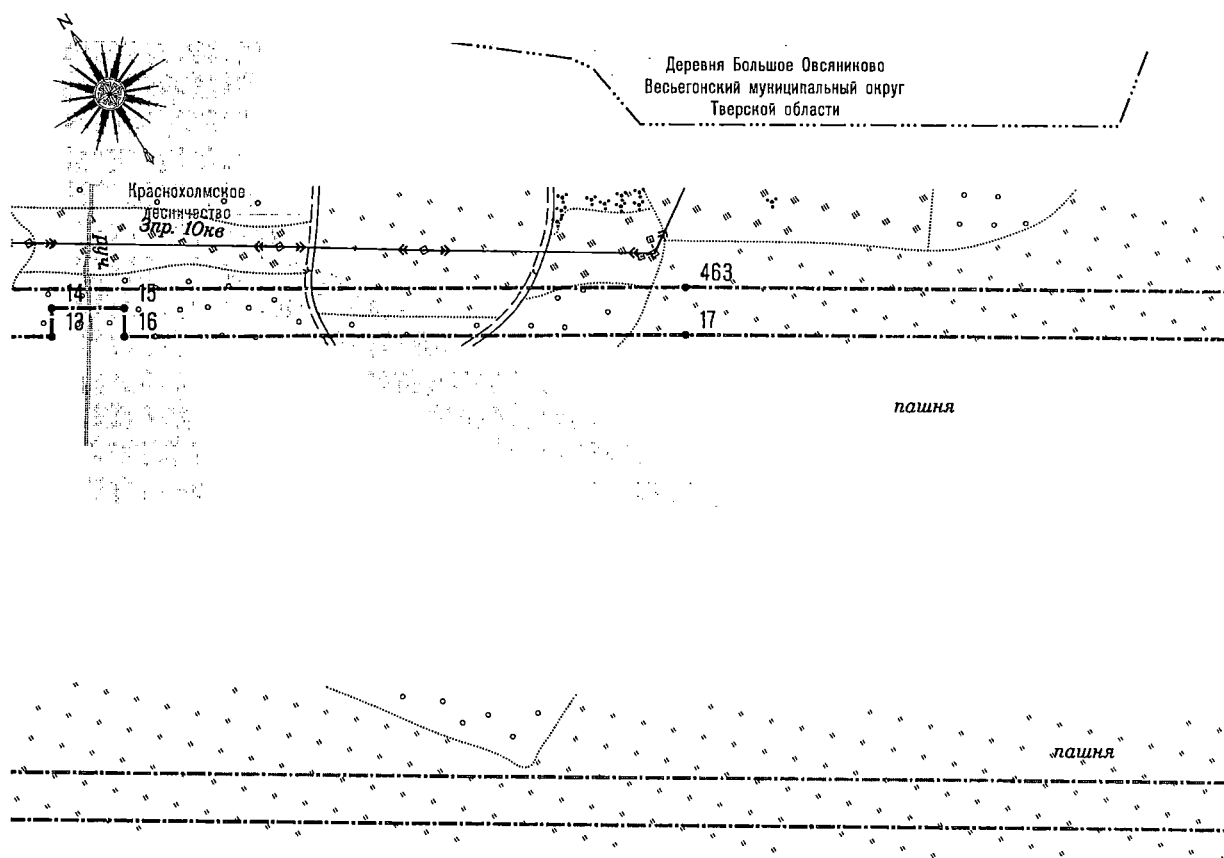


УСЛОВНЫЕ ОБОЗНАЧЕНИЯ

ГРАНИЦЫ

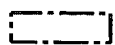


Границы планируемых элементов планировочной структуры

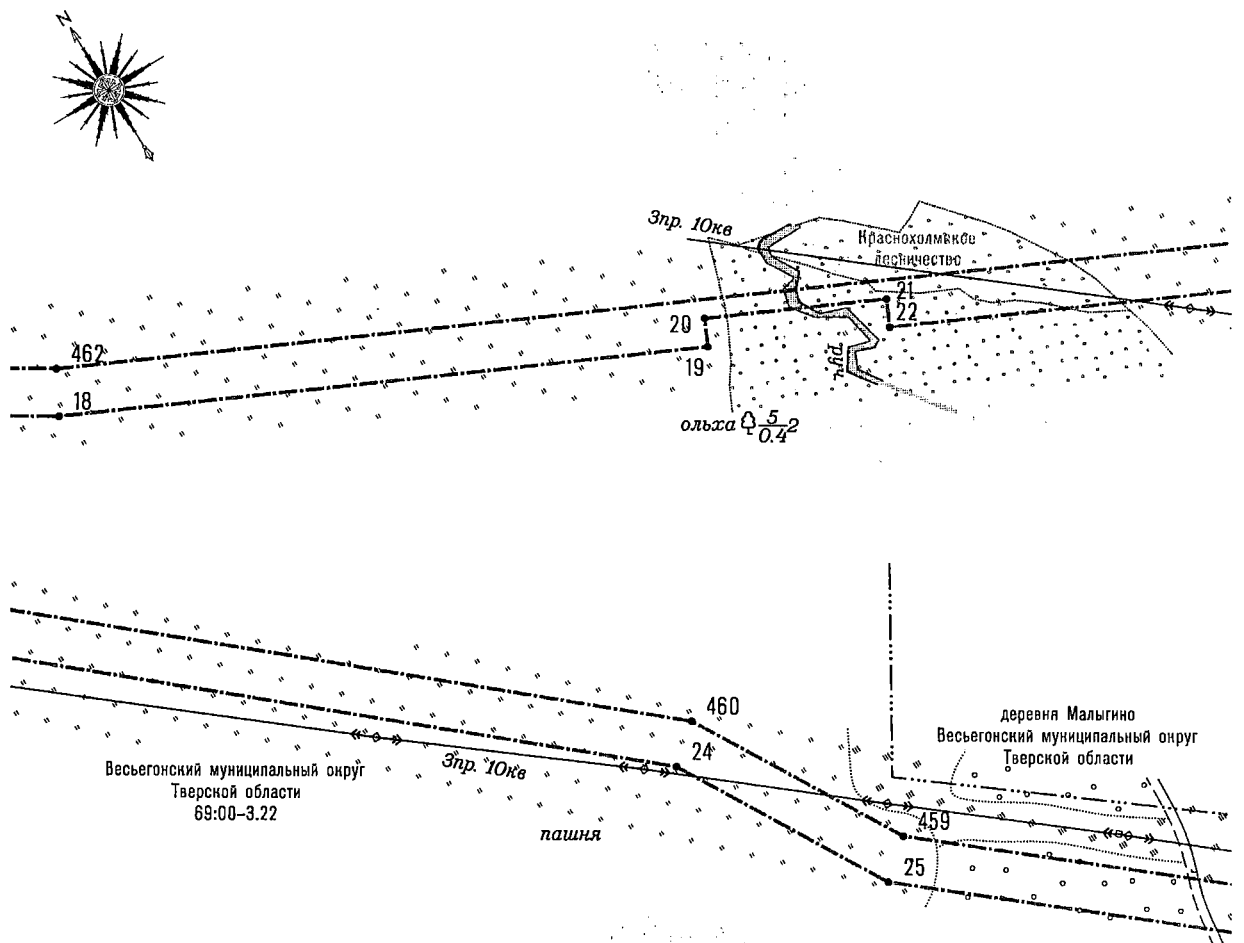


УСЛОВНЫЕ ОБОЗНАЧЕНИЯ

ГРАНИЦЫ

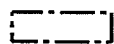


Границы планируемых элементов планировочной структуры

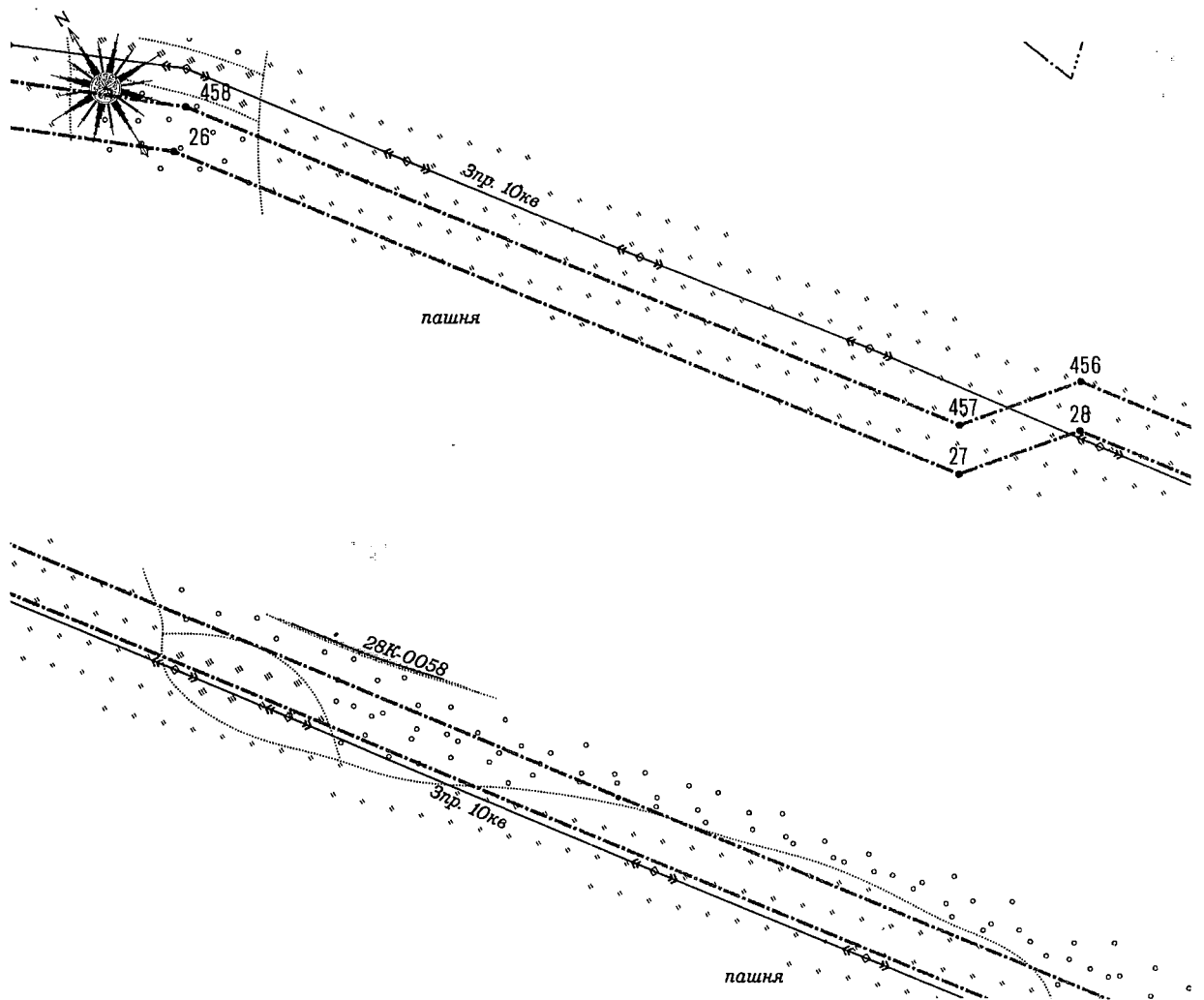


УСЛОВНЫЕ ОБОЗНАЧЕНИЯ

ГРАНИЦЫ




Границы планируемых элементов планировочной структуры


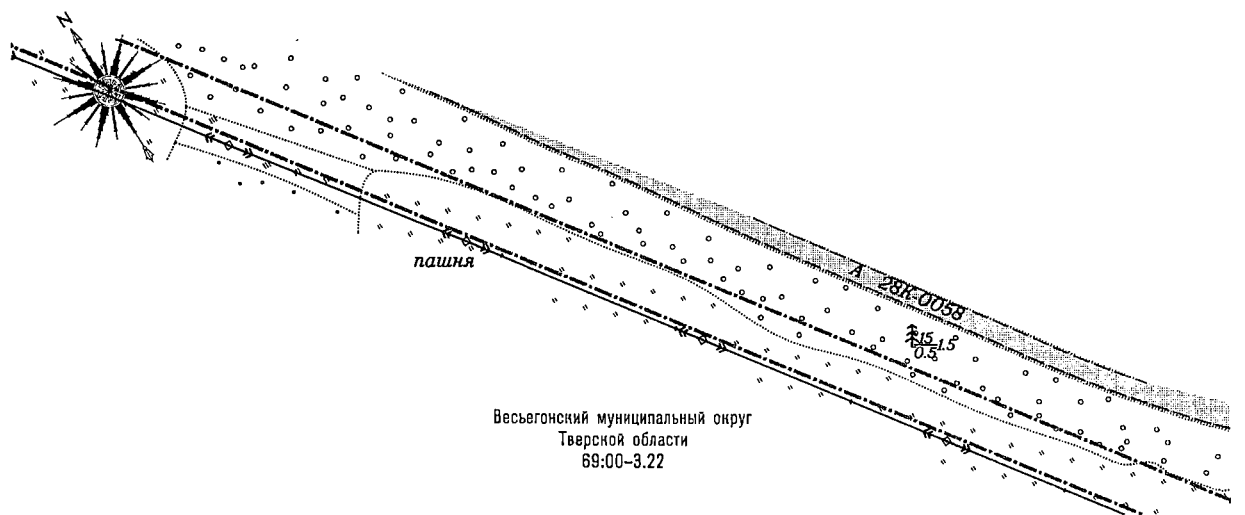


УСЛОВНЫЕ ОБОЗНАЧЕНИЯ

ГРАНИЦЫ




Границы планируемых элементов планировочной структуры

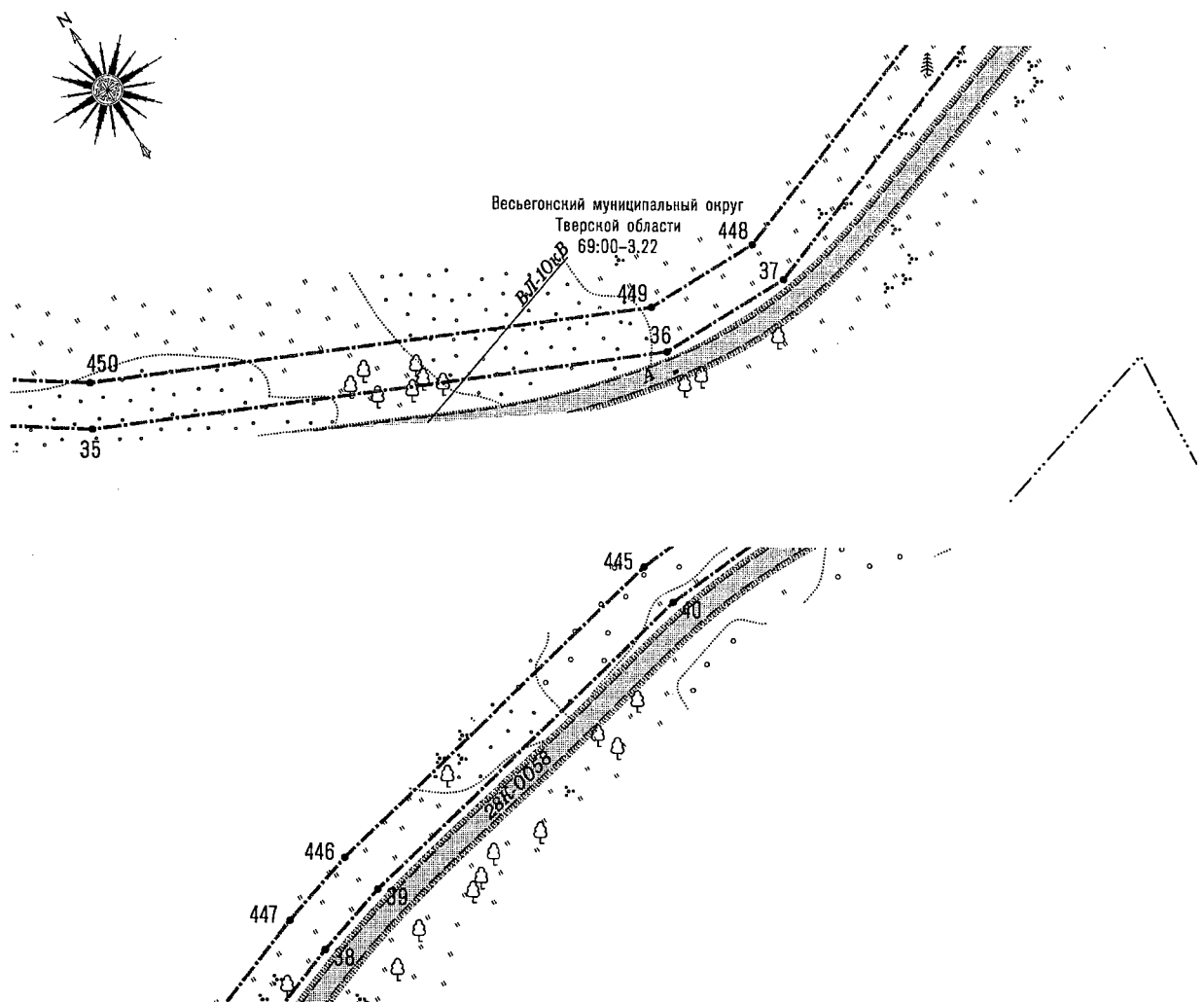


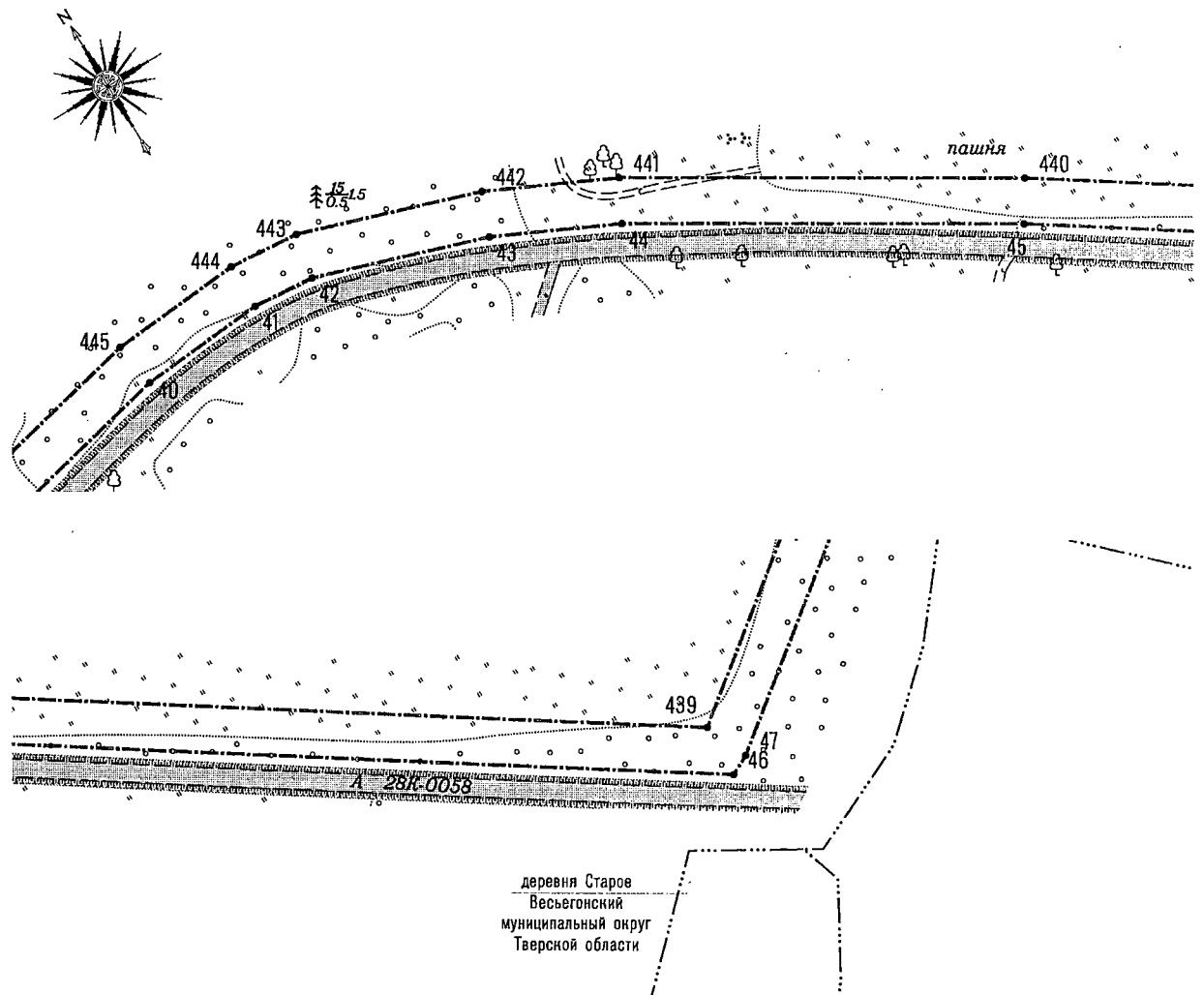
УСЛОВНЫЕ ОБОЗНАЧЕНИЯ

ГРАНИЦЫ



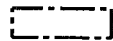
Границы планируемых элементов планировочной структуры



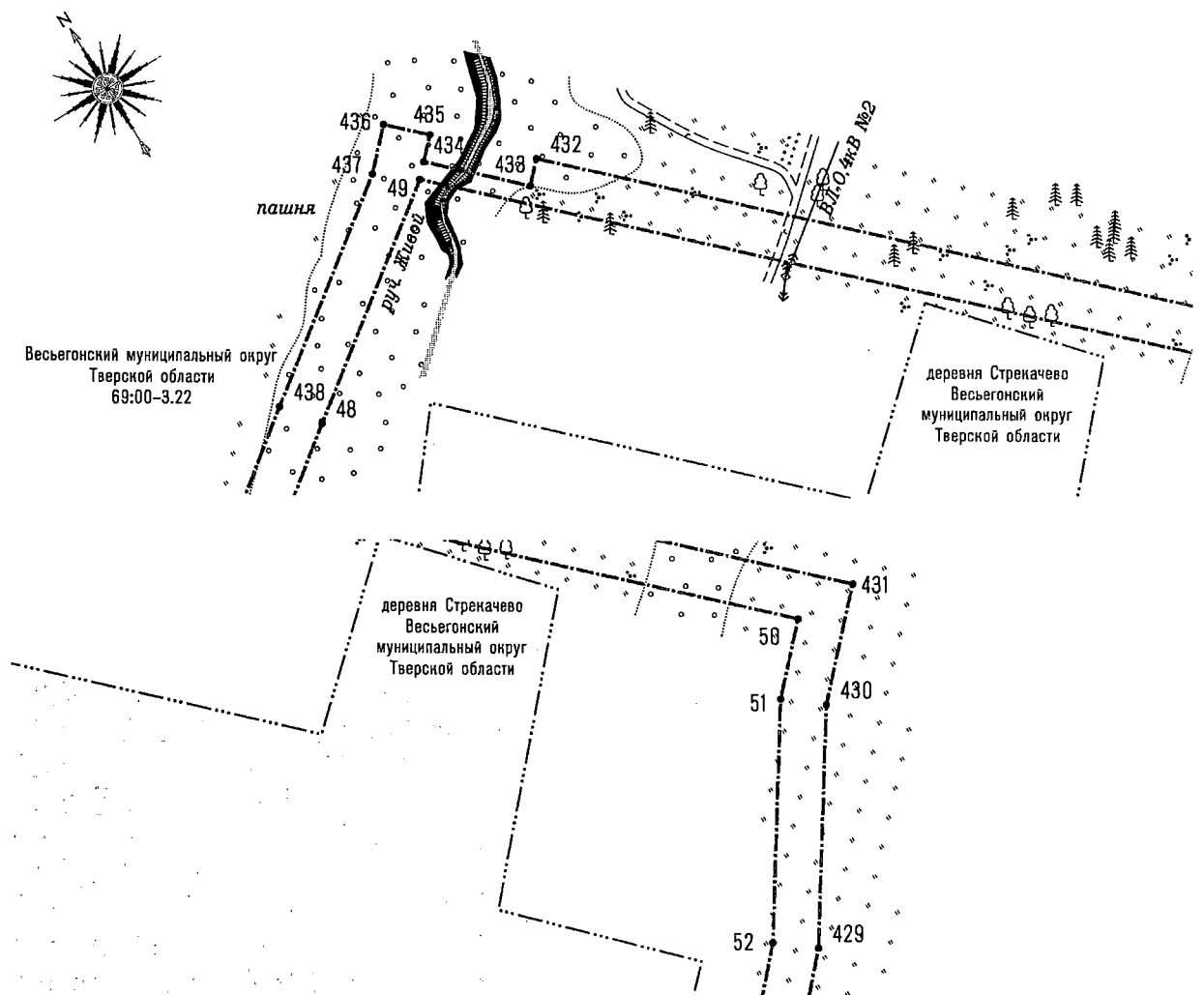


УСЛОВНЫЕ ОБОЗНАЧЕНИЯ

Границы




Границы планируемых элементов планировочной структуры

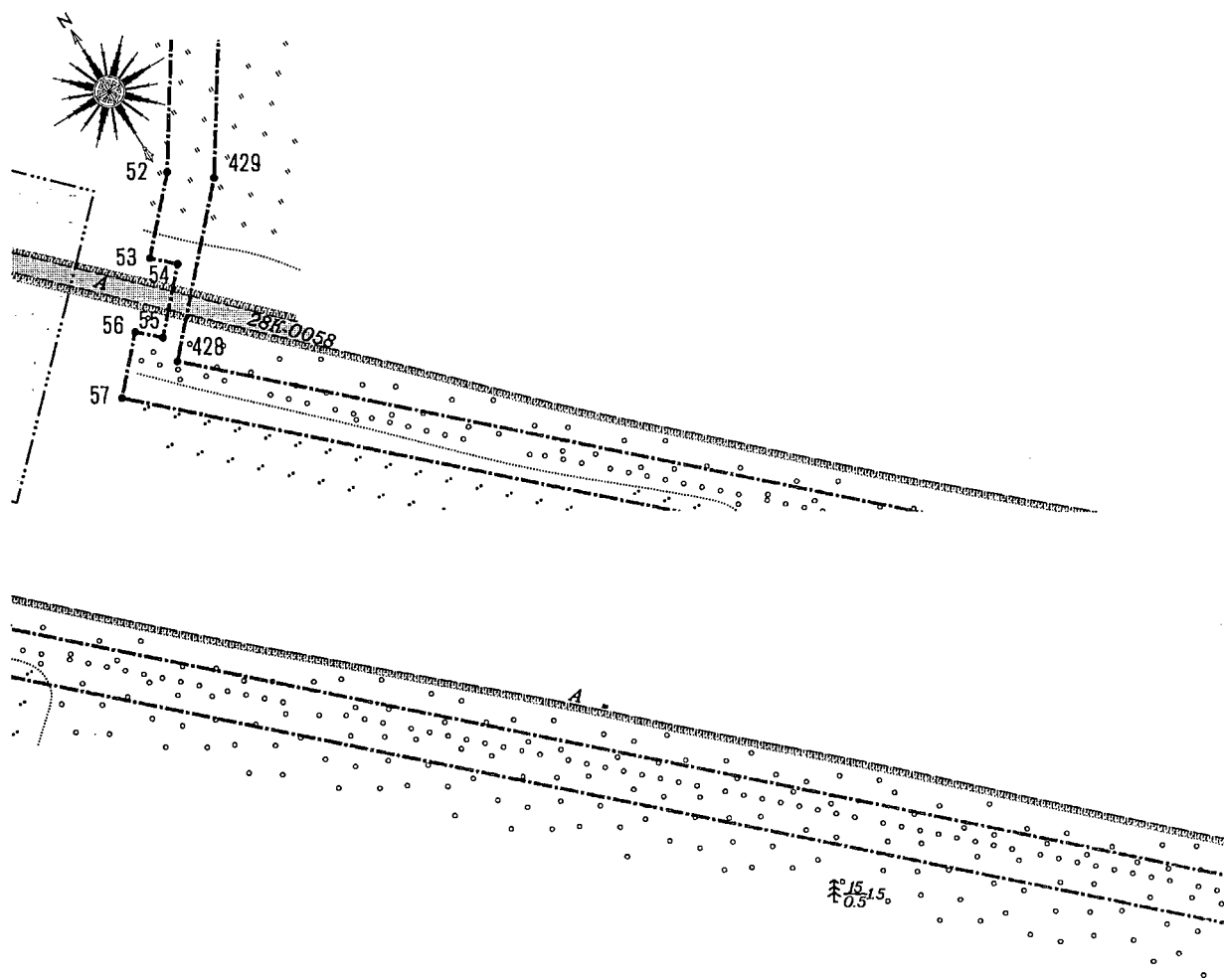


УСЛОВНЫЕ ОБОЗНАЧЕНИЯ

ГРАНИЦЫ

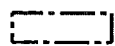


Границы планируемых элементов планировочной структуры

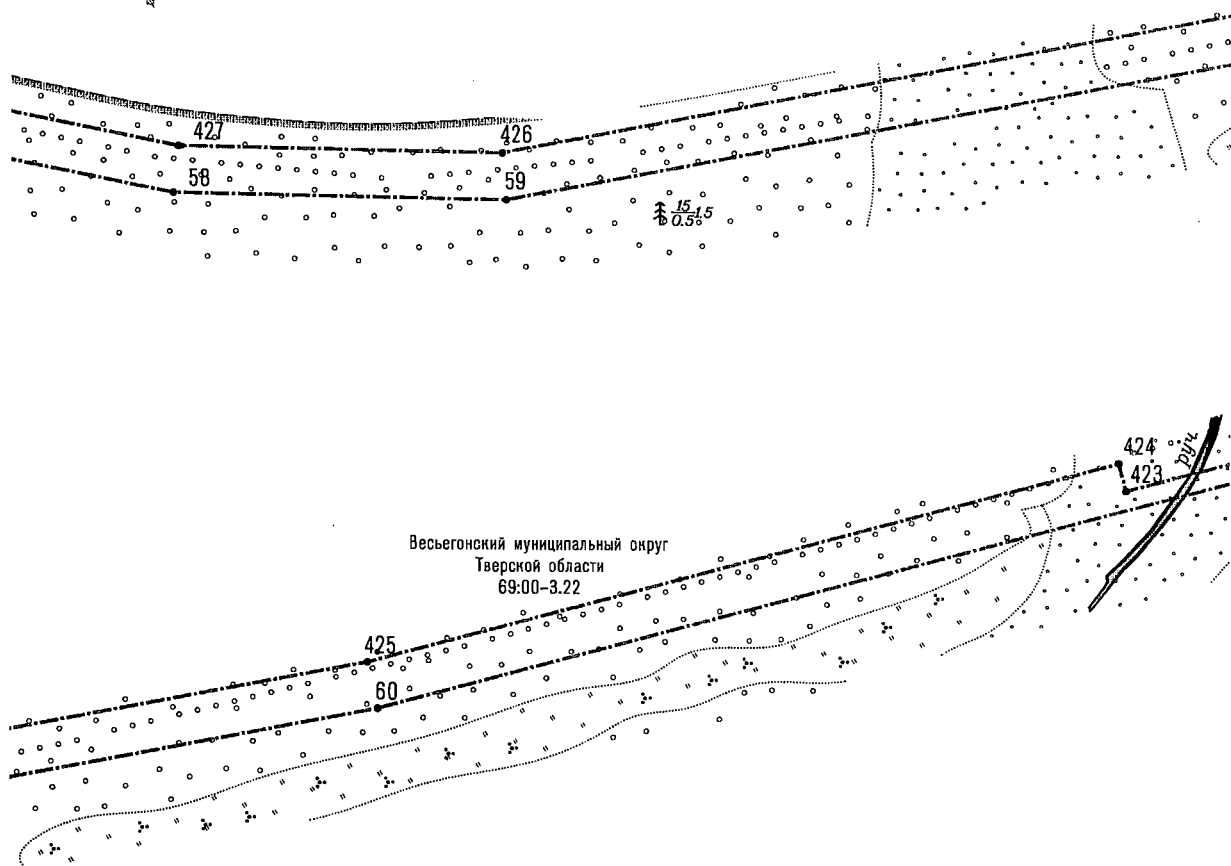


УСЛОВНЫЕ ОБОЗНАЧЕНИЯ

ГРАНИЦЫ



Границы планируемых элементов планировочной структуры

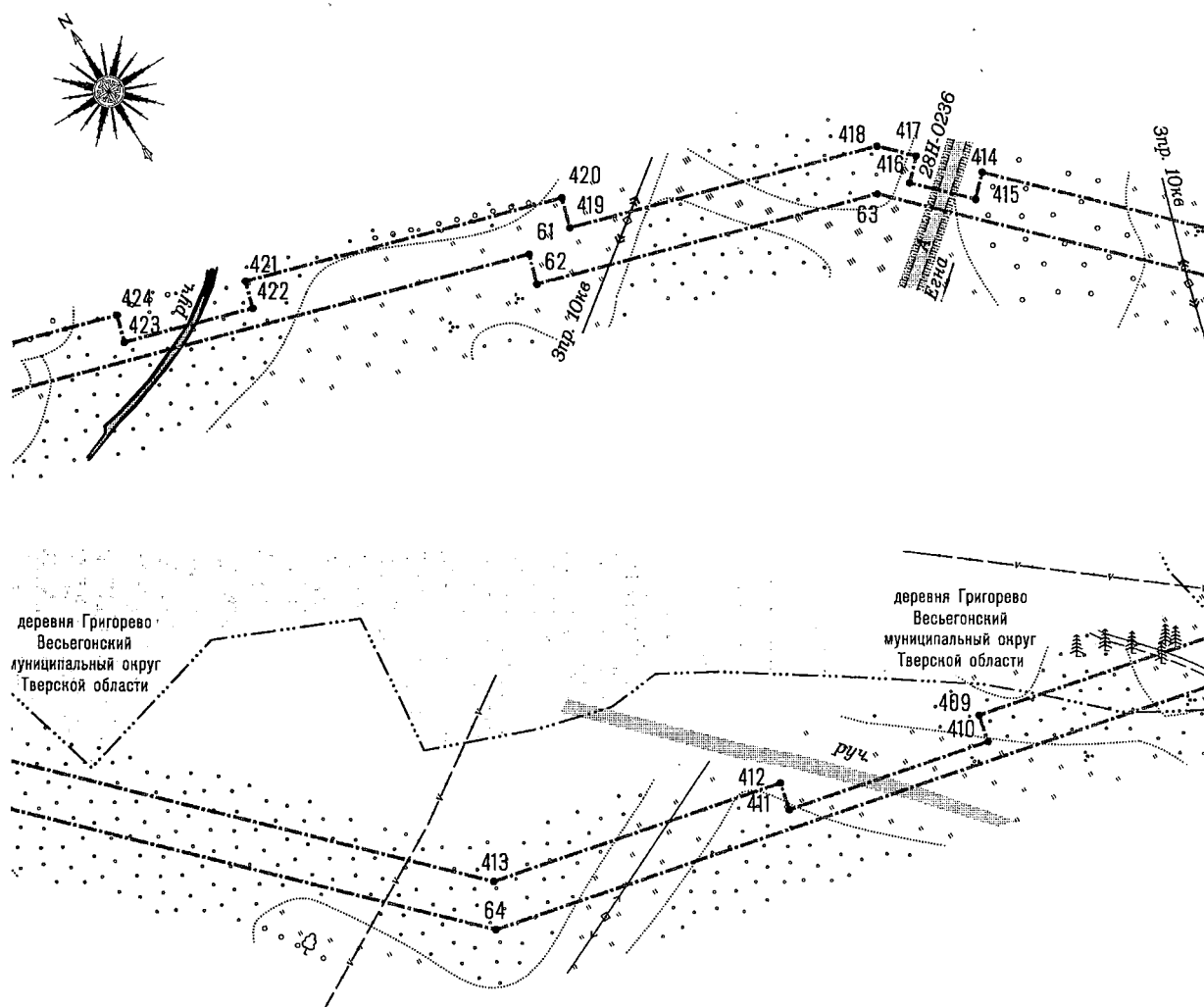


УСЛОВНЫЕ ОБОЗНАЧЕНИЯ

ГРАНИЦЫ



Границы планируемых элементов планировочной структуры

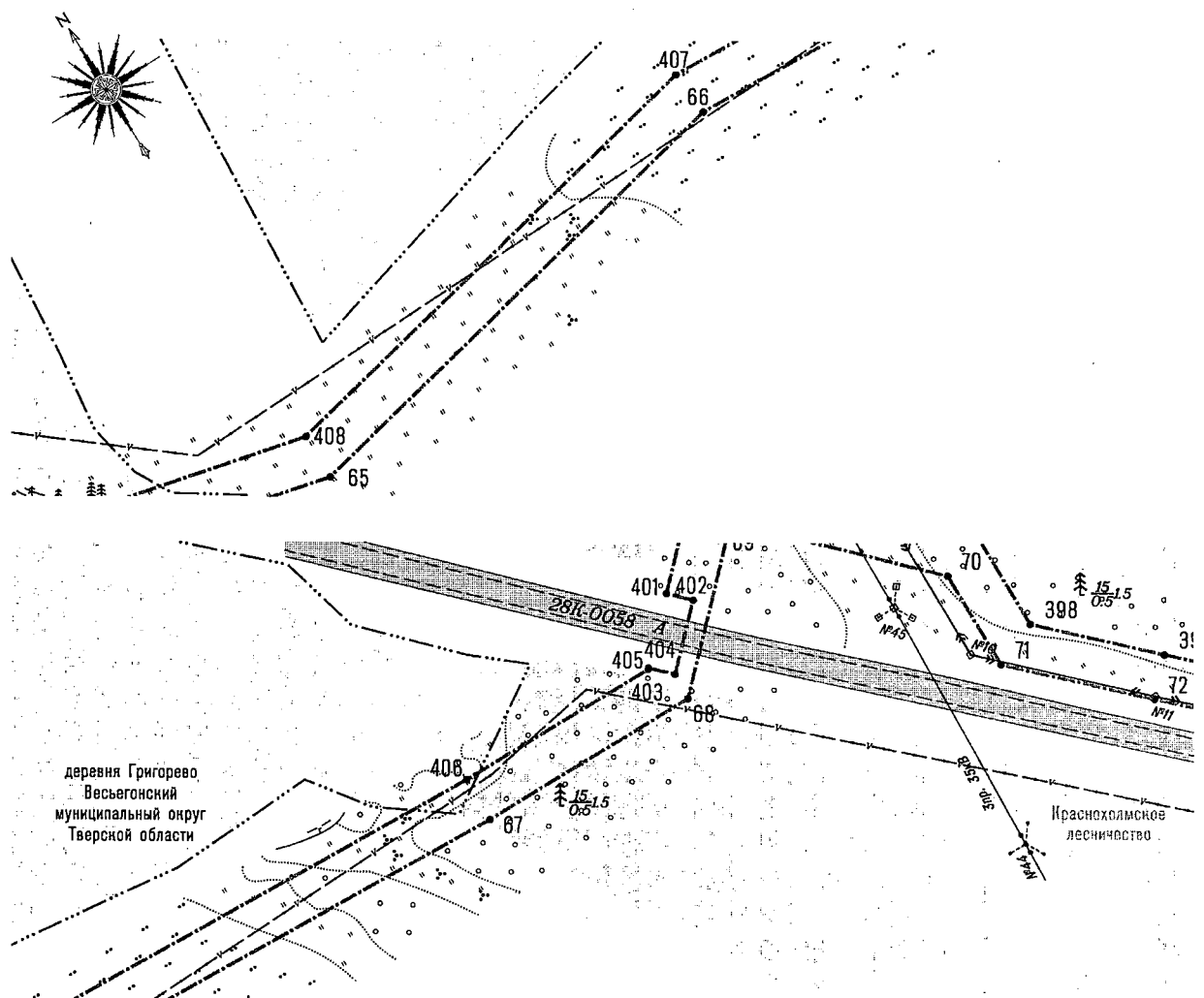


УСЛОВНЫЕ ОБОЗНАЧЕНИЯ

ГРАНИЦЫ

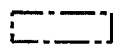


Границы планируемых элементов планировочной структуры

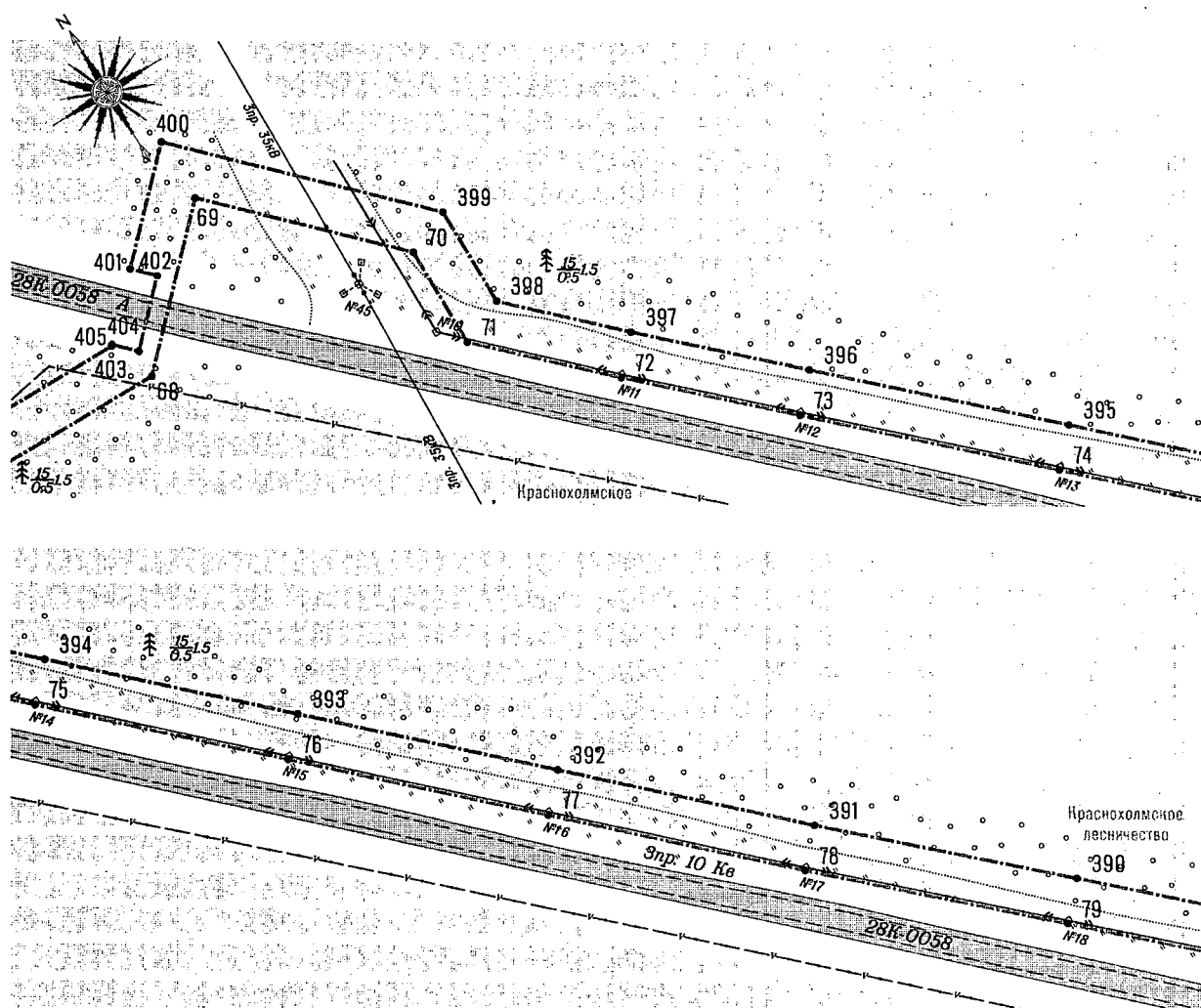


УСЛОВНЫЕ ОБОЗНАЧЕНИЯ

ГРАНИЦЫ



Границы планируемых элементов планировочной структуры

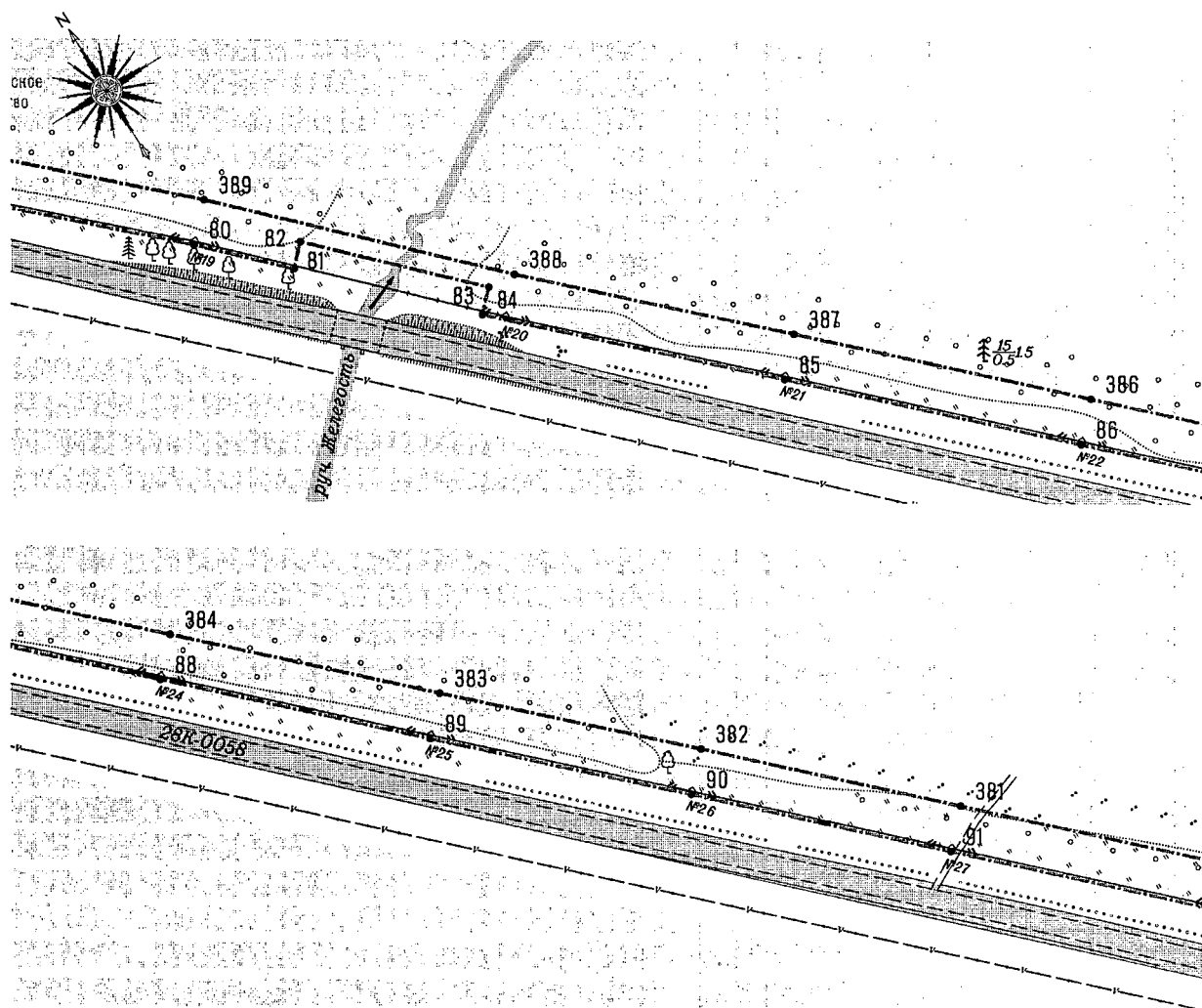


УСЛОВНЫЕ ОБОЗНАЧЕНИЯ

ГРАНИЦЫ



Границы планируемых элементов планировочной структуры

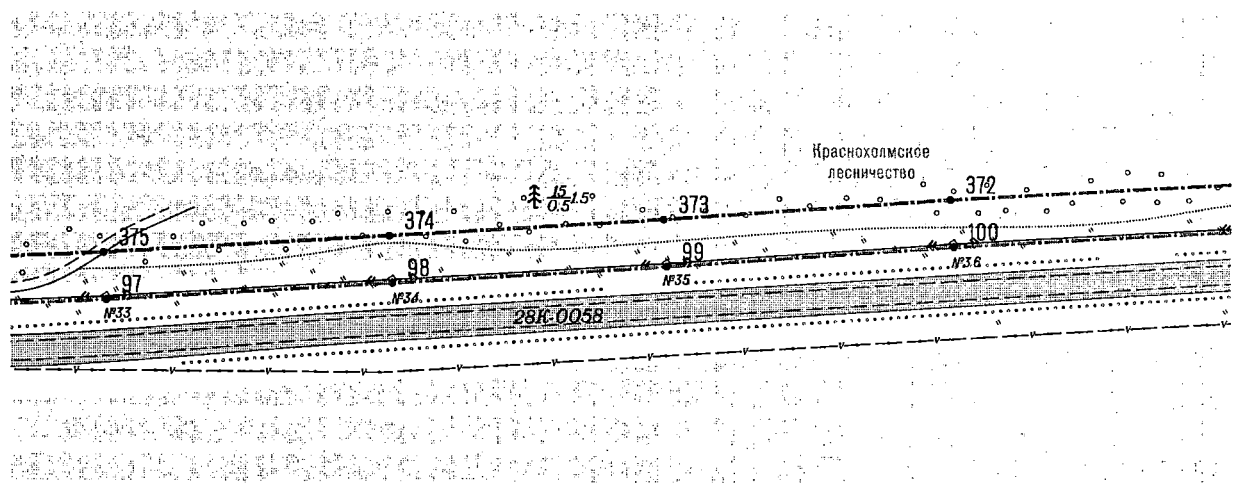
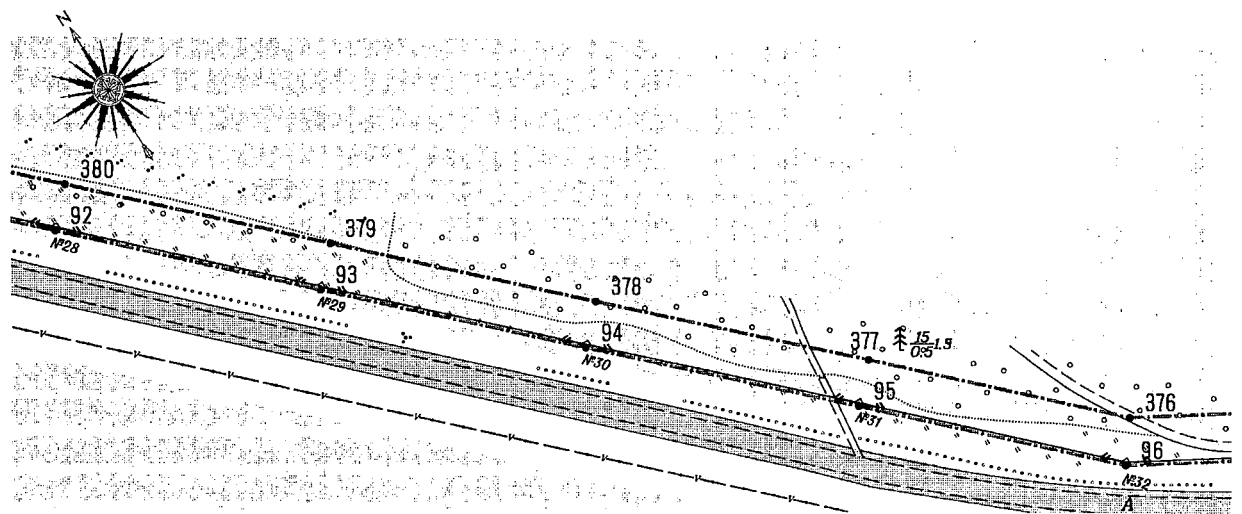


УСЛОВНЫЕ ОБОЗНАЧЕНИЯ

ГРАНИЦЫ




Границы планируемых элементов планировочной структуры

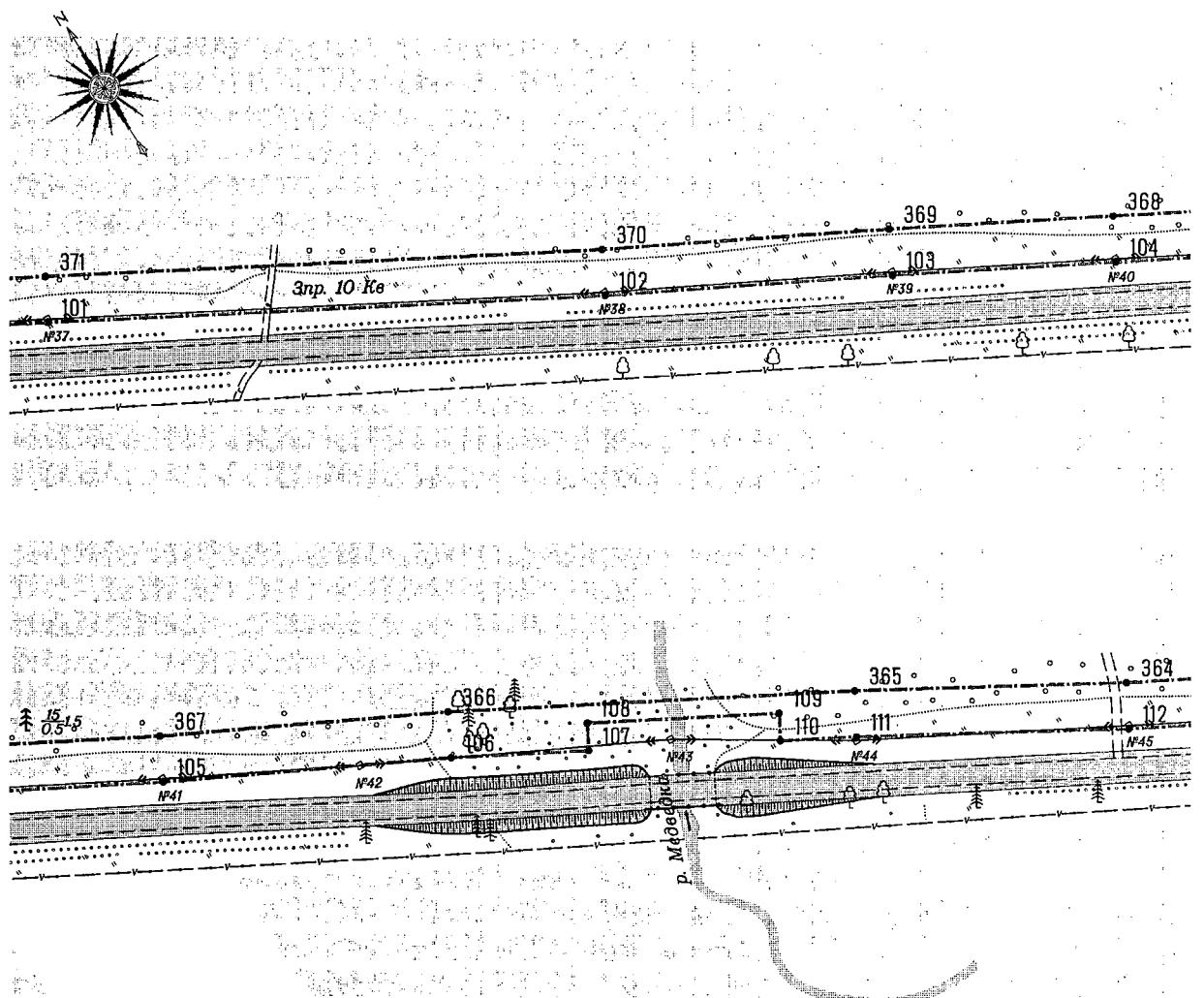


УСЛОВНЫЕ ОБОЗНАЧЕНИЯ

ГРАНИЦЫ




Границы планируемых элементов планировочной структуры

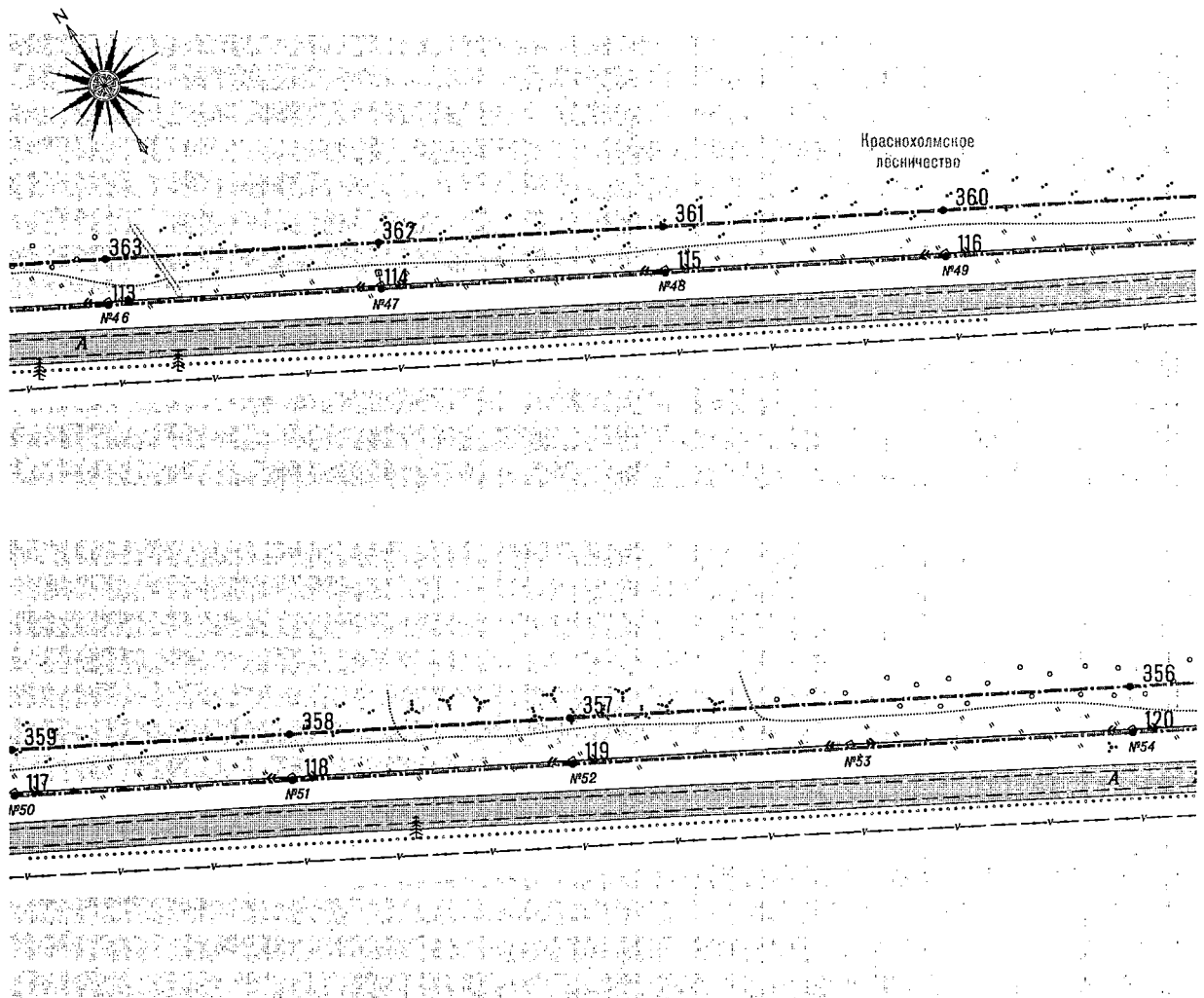


УСЛОВНЫЕ ОБОЗНАЧЕНИЯ

ГРАНИЦЫ




Границы планируемых элементов планировочной структуры


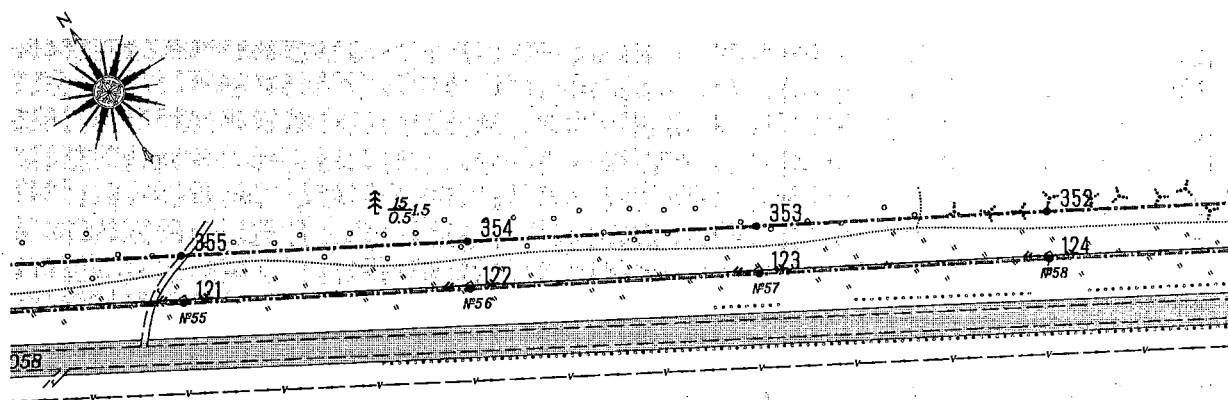


УСЛОВНЫЕ ОБОЗНАЧЕНИЯ

ГРАНИЦЫ

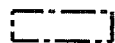


Границы планируемых элементов планировочной структуры

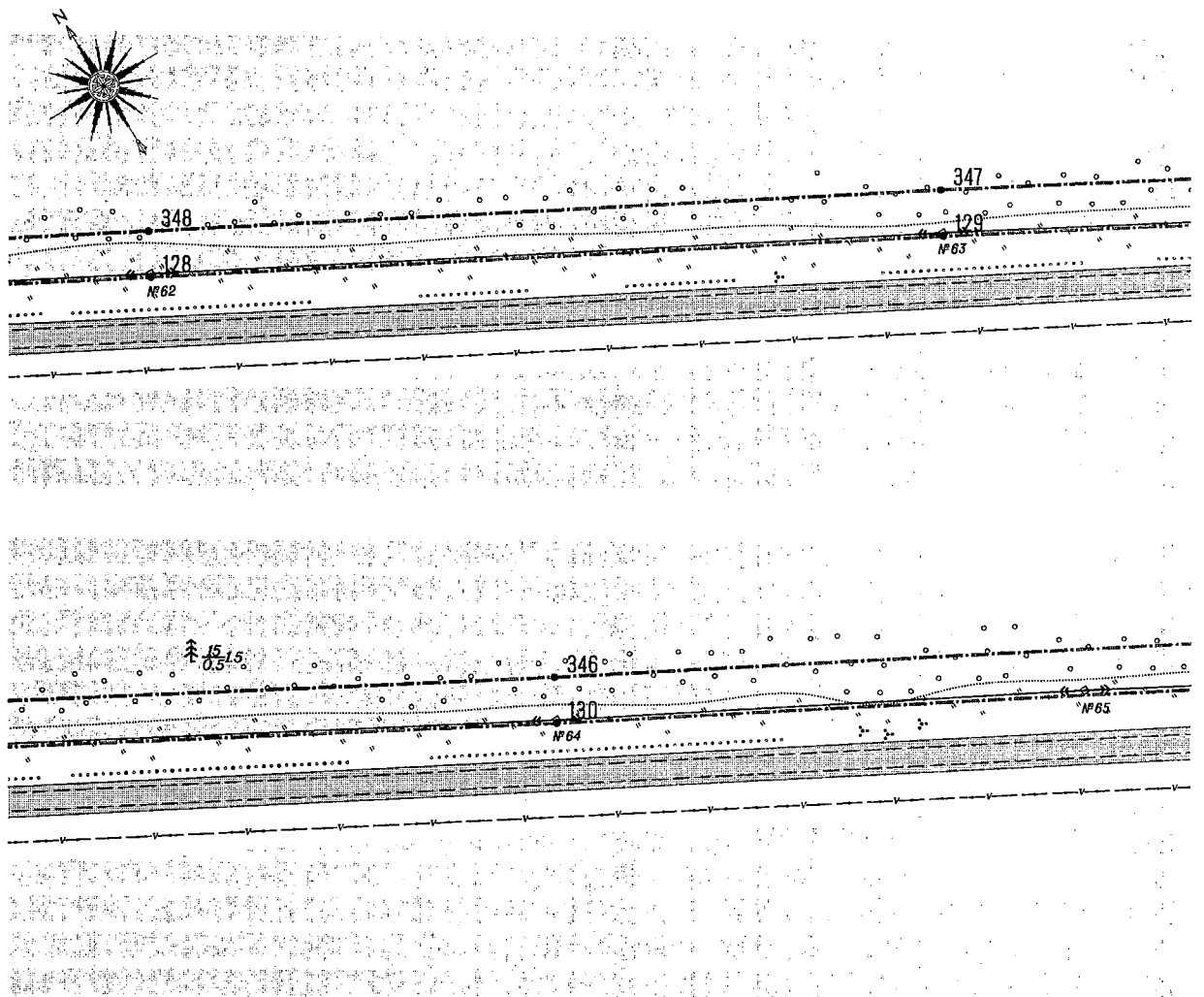


УСЛОВНЫЕ ОБОЗНАЧЕНИЯ

ГРАНИЦЫ

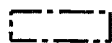


Границы планируемых элементов планировочной структуры

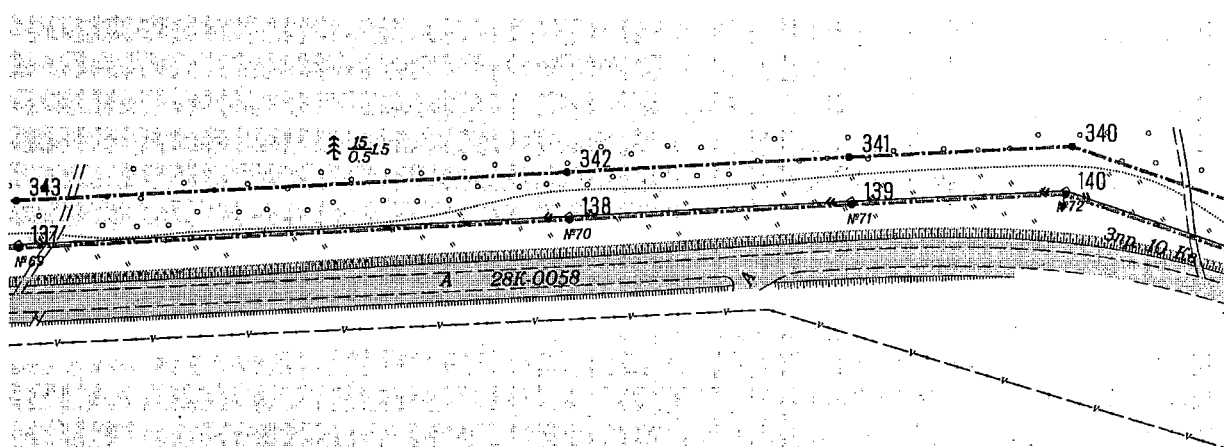


УСЛОВНЫЕ ОБОЗНАЧЕНИЯ


ГРАНИЦЫ



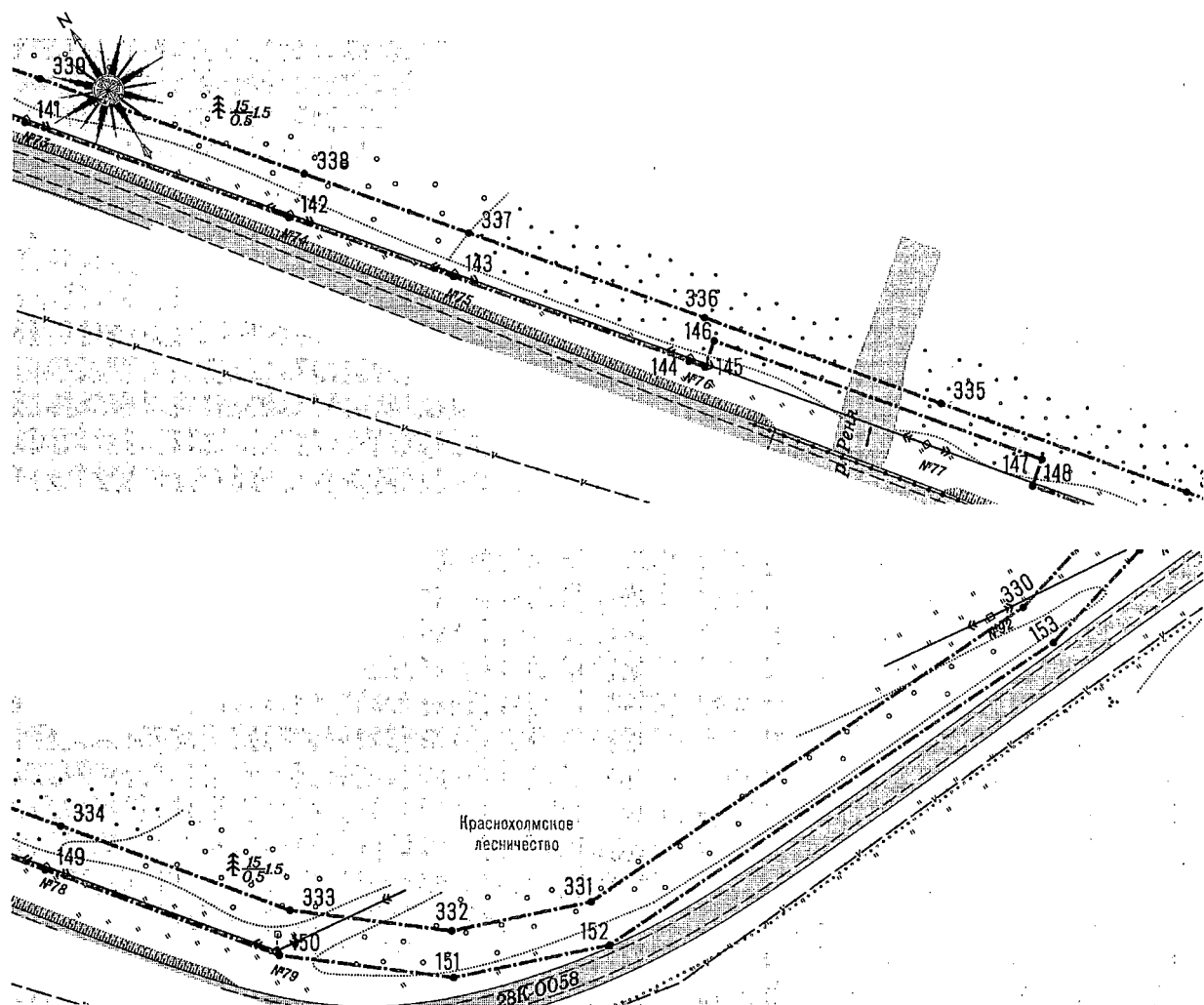
Границы планируемых элементов планировочной структуры



ГРАНИЦЫ




Границы планируемых элементов планировочной структуры

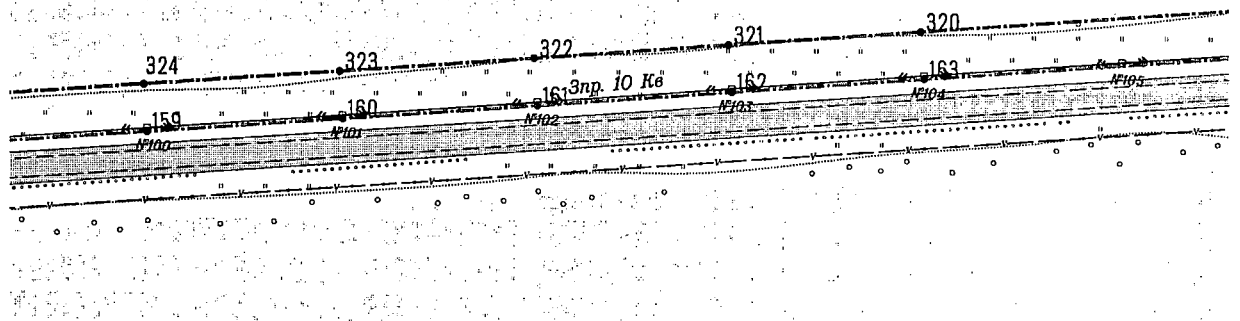
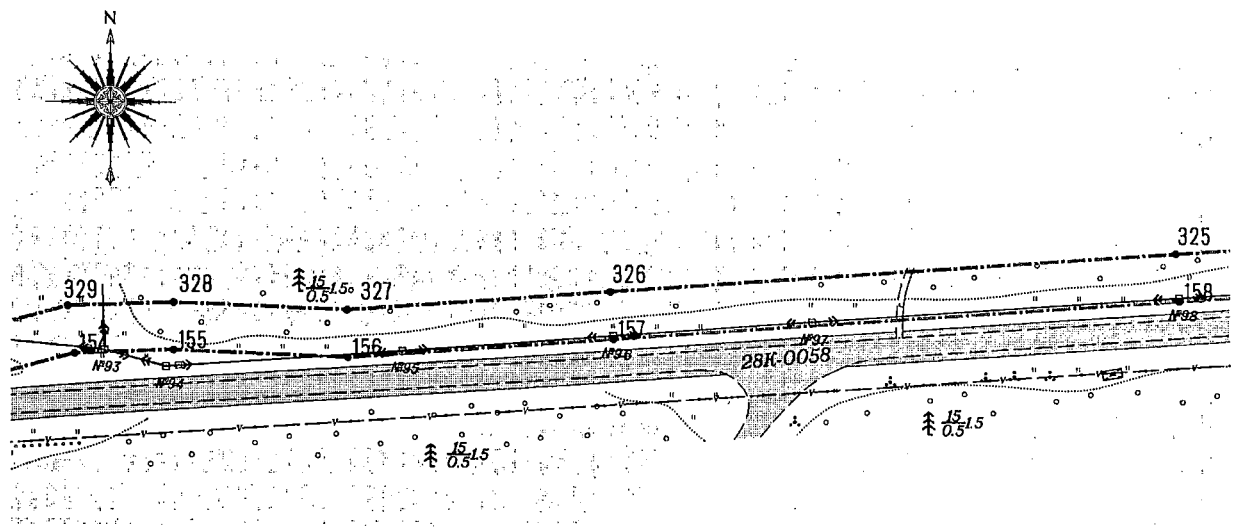


УСЛОВНЫЕ ОБОЗНАЧЕНИЯ

ГРАНИЦЫ

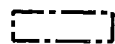


Границы планируемых элементов планировочной структуры

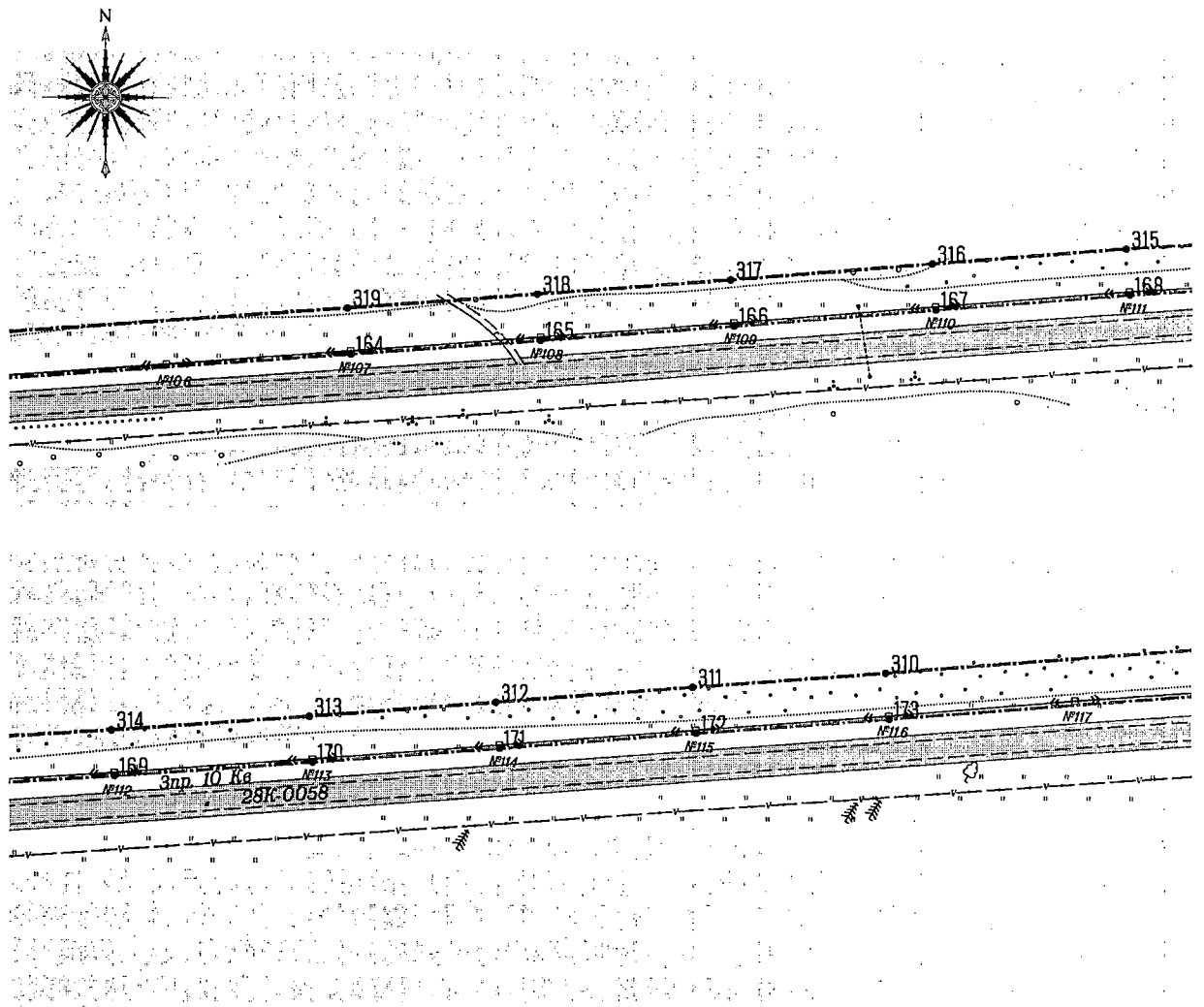


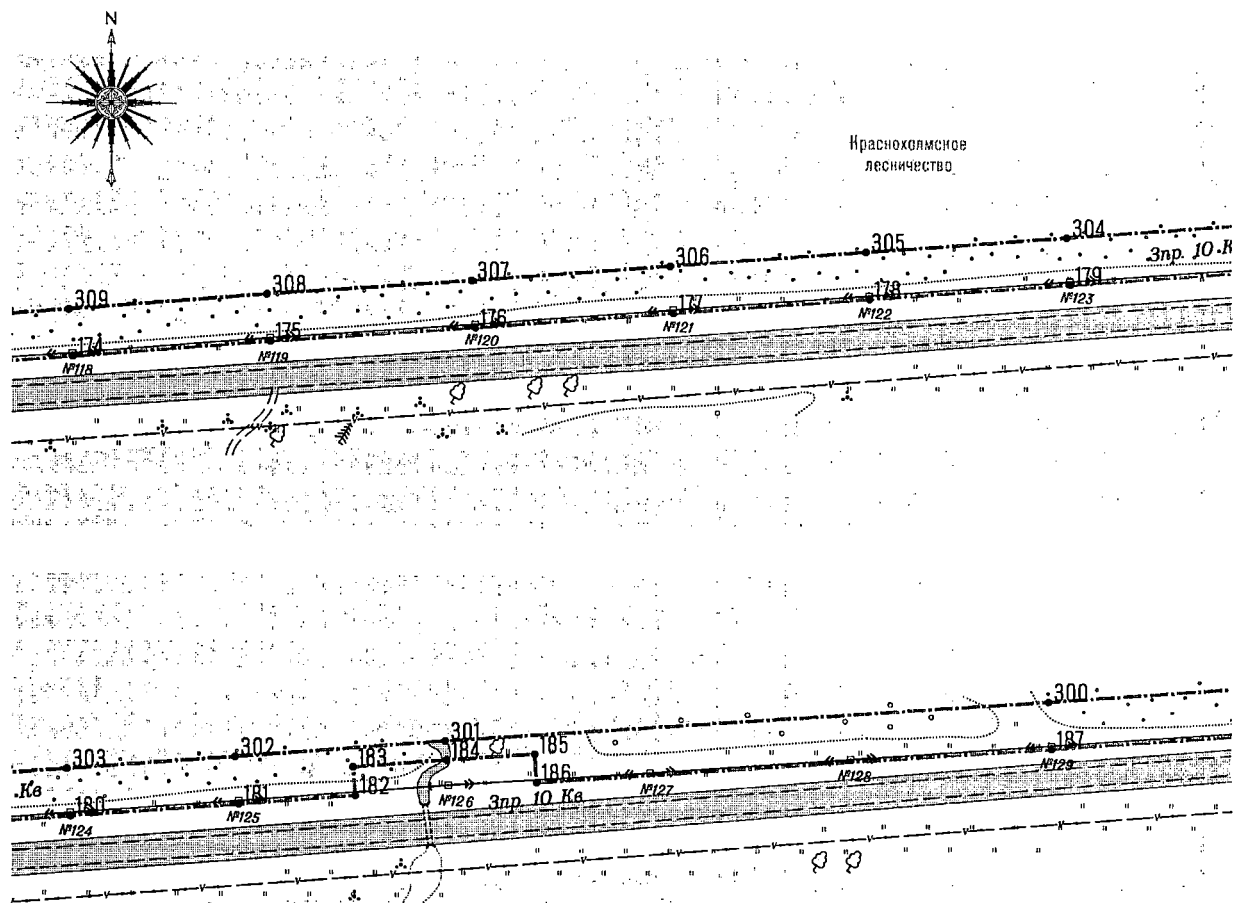
УСЛОВНЫЕ ОБОЗНАЧЕНИЯ

ГРАНИЦЫ




Границы планируемых элементов планировочной структуры



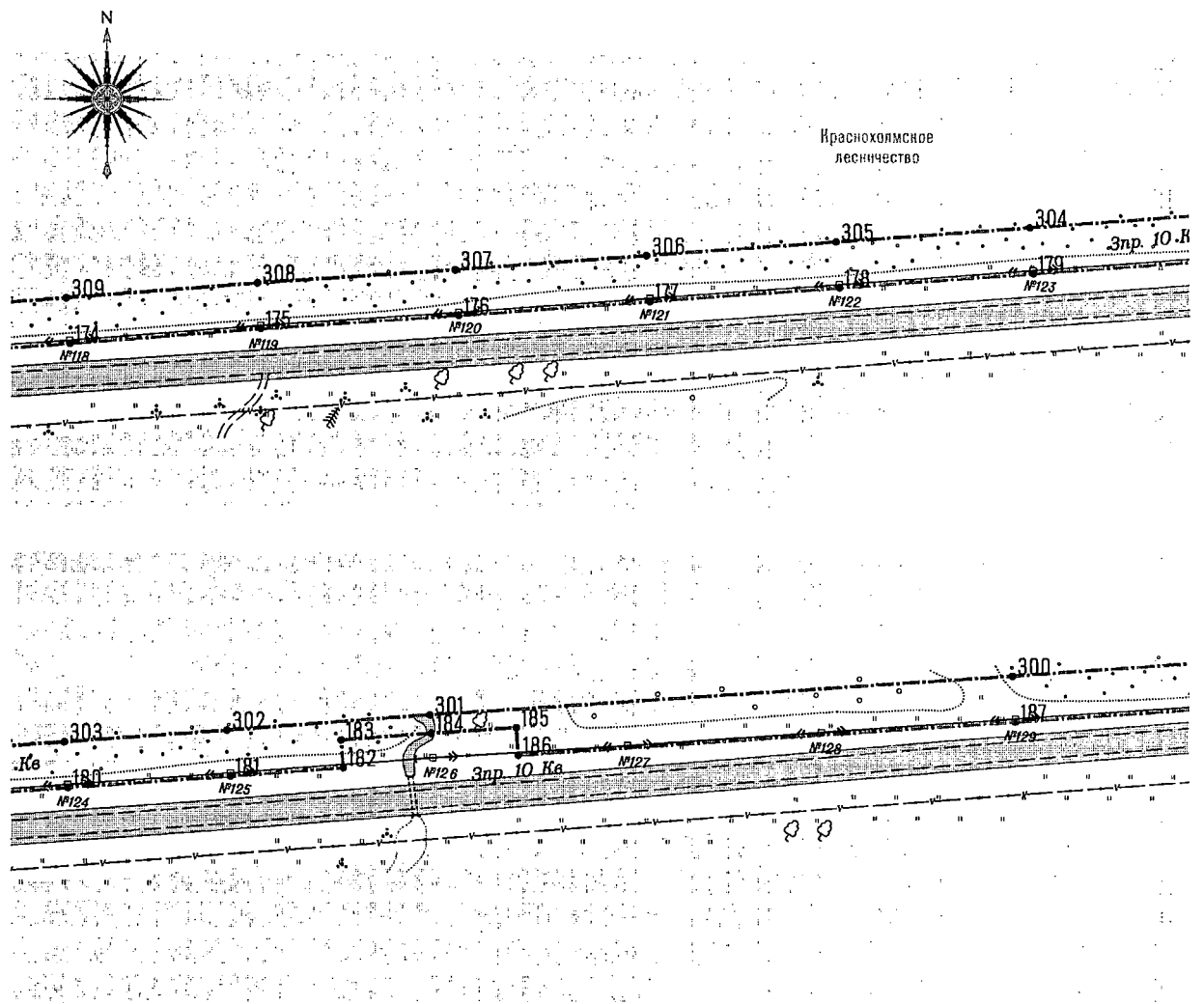


УСЛОВНЫЕ ОБОЗНАЧЕНИЯ

ГРАНИЦЫ

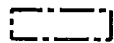


Границы планируемых элементов планировочной структуры

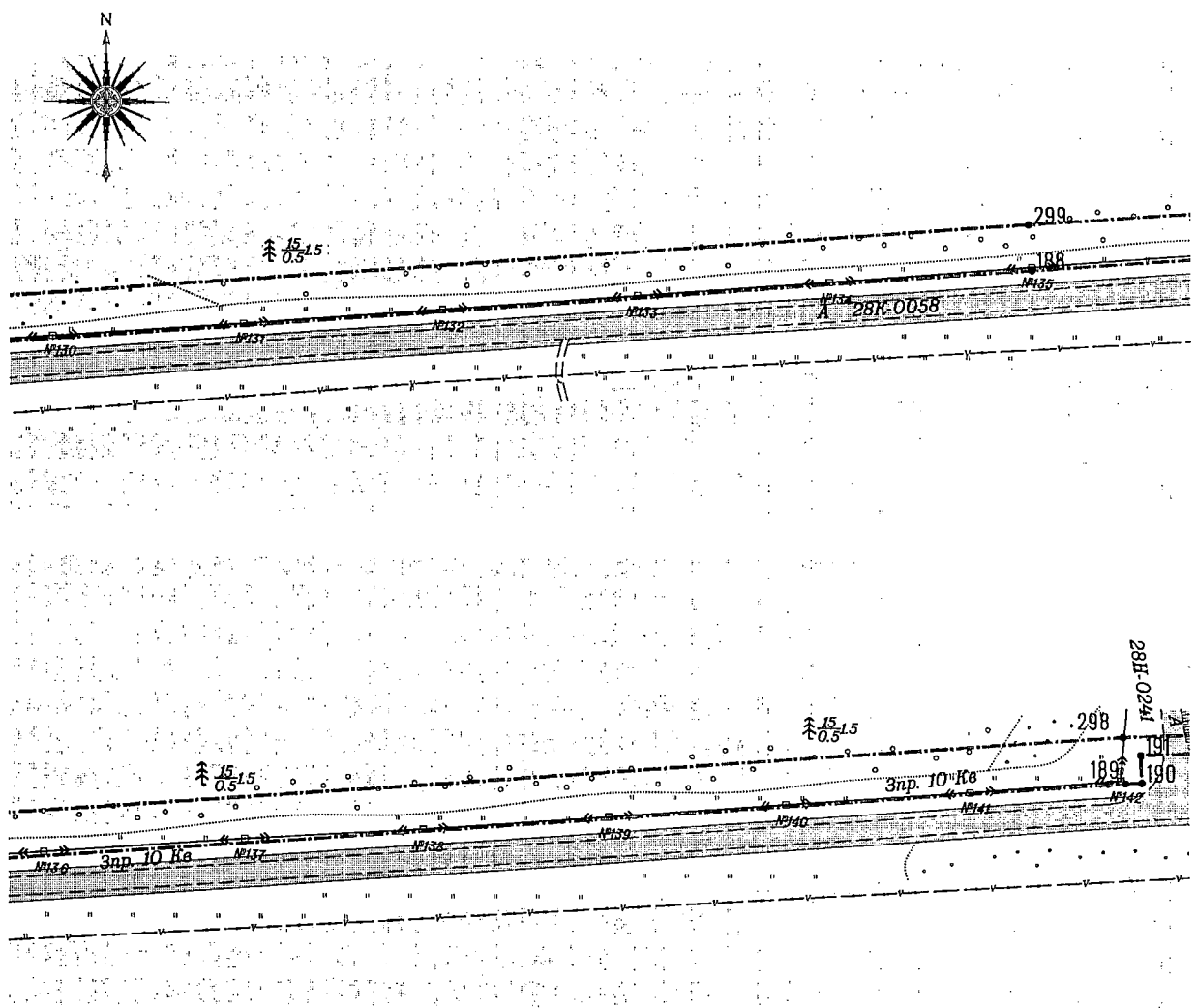


УСЛОВНЫЕ ОБОЗНАЧЕНИЯ

ГРАНИЦЫ

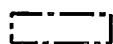


Границы планируемых элементов планировочной структуры



УСЛОВНЫЕ ОБОЗНАЧЕНИЯ

ГРАНИЦЫ

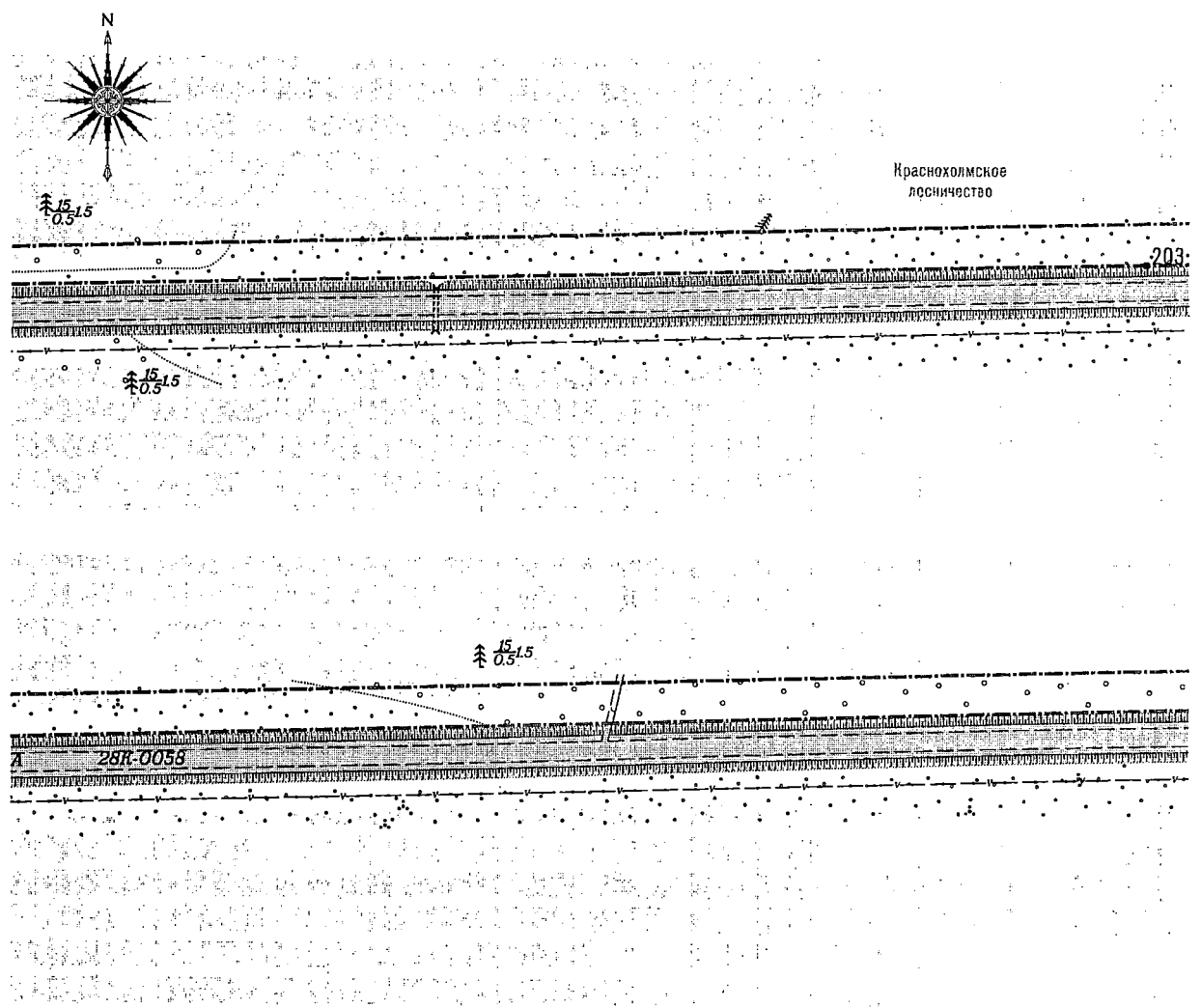


Границы планируемых элементов планировочной структуры

ГРАНИЦЫ

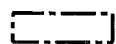


Границы планируемых элементов планировочной структуры

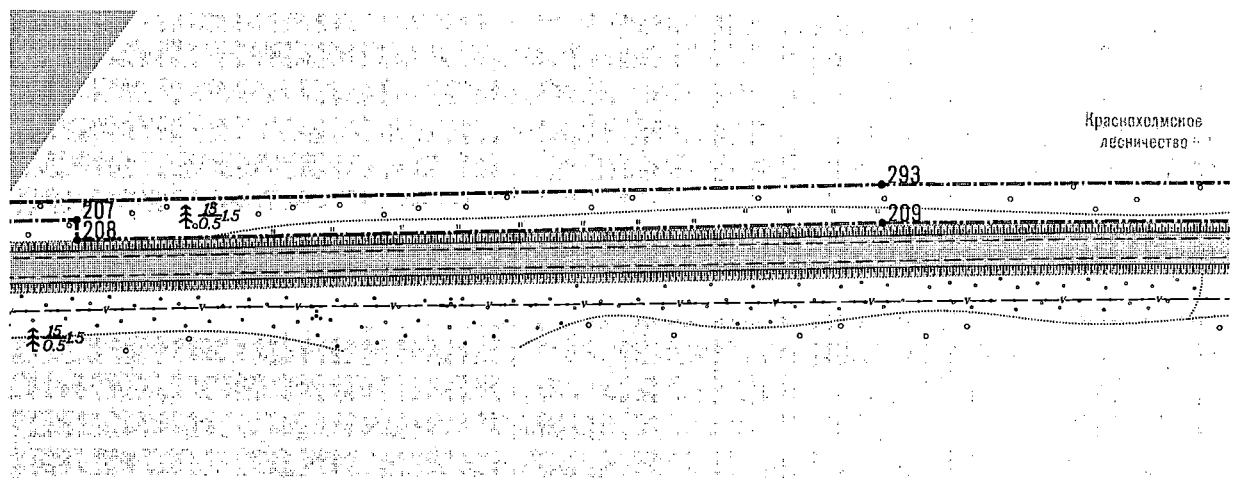
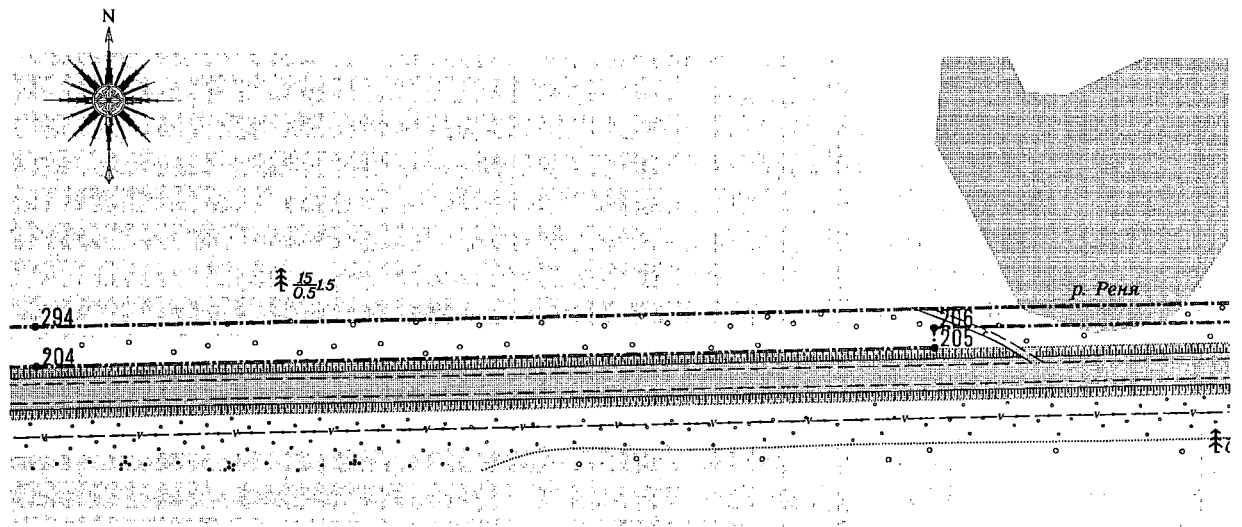


УСЛОВНЫЕ ОБОЗНАЧЕНИЯ

ГРАНИЦЫ




Границы планируемых элементов планировочной структуры

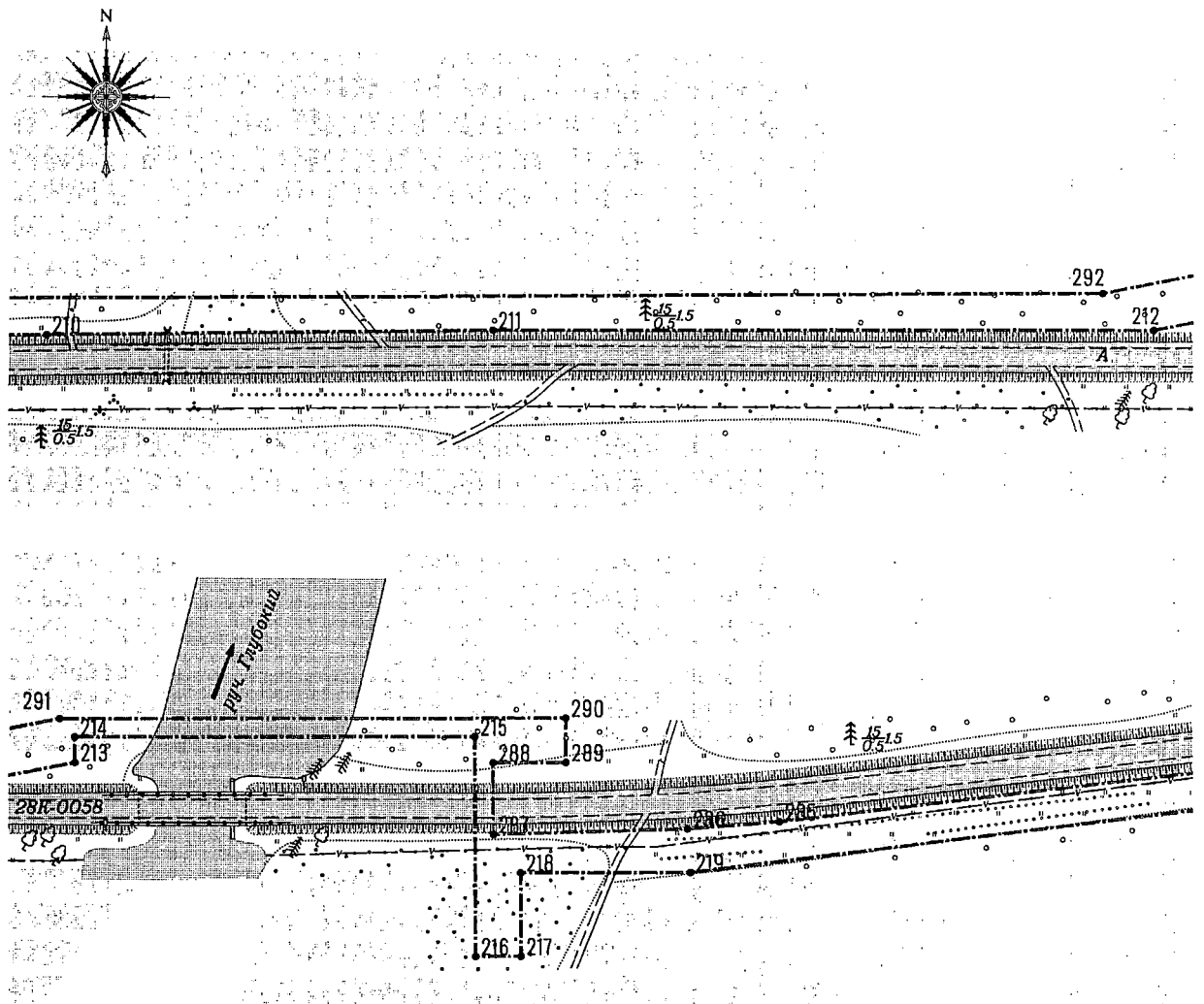


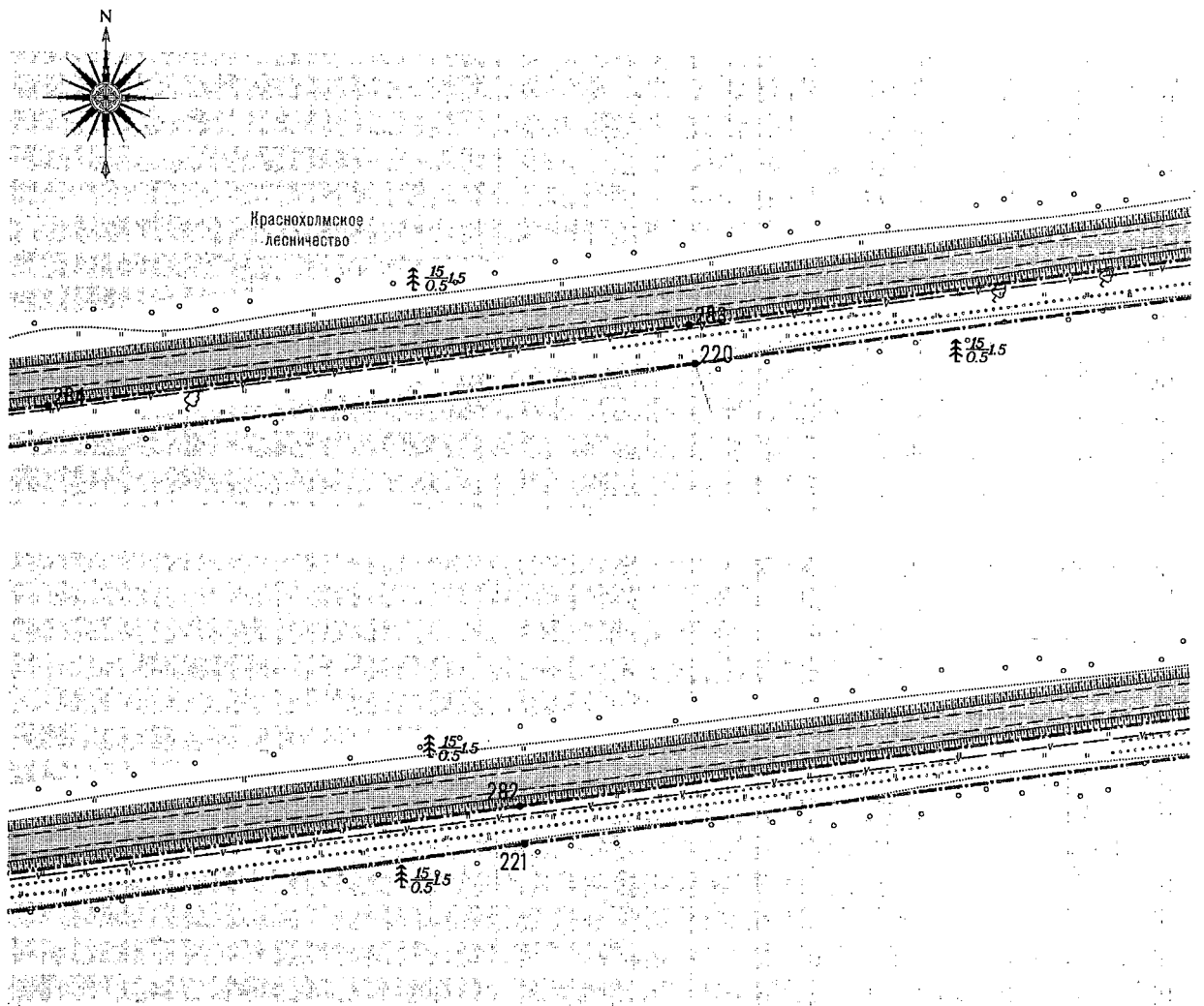
УСЛОВНЫЕ ОБОЗНАЧЕНИЯ

ГРАНИЦЫ




Границы планируемых элементов планировочной структуры



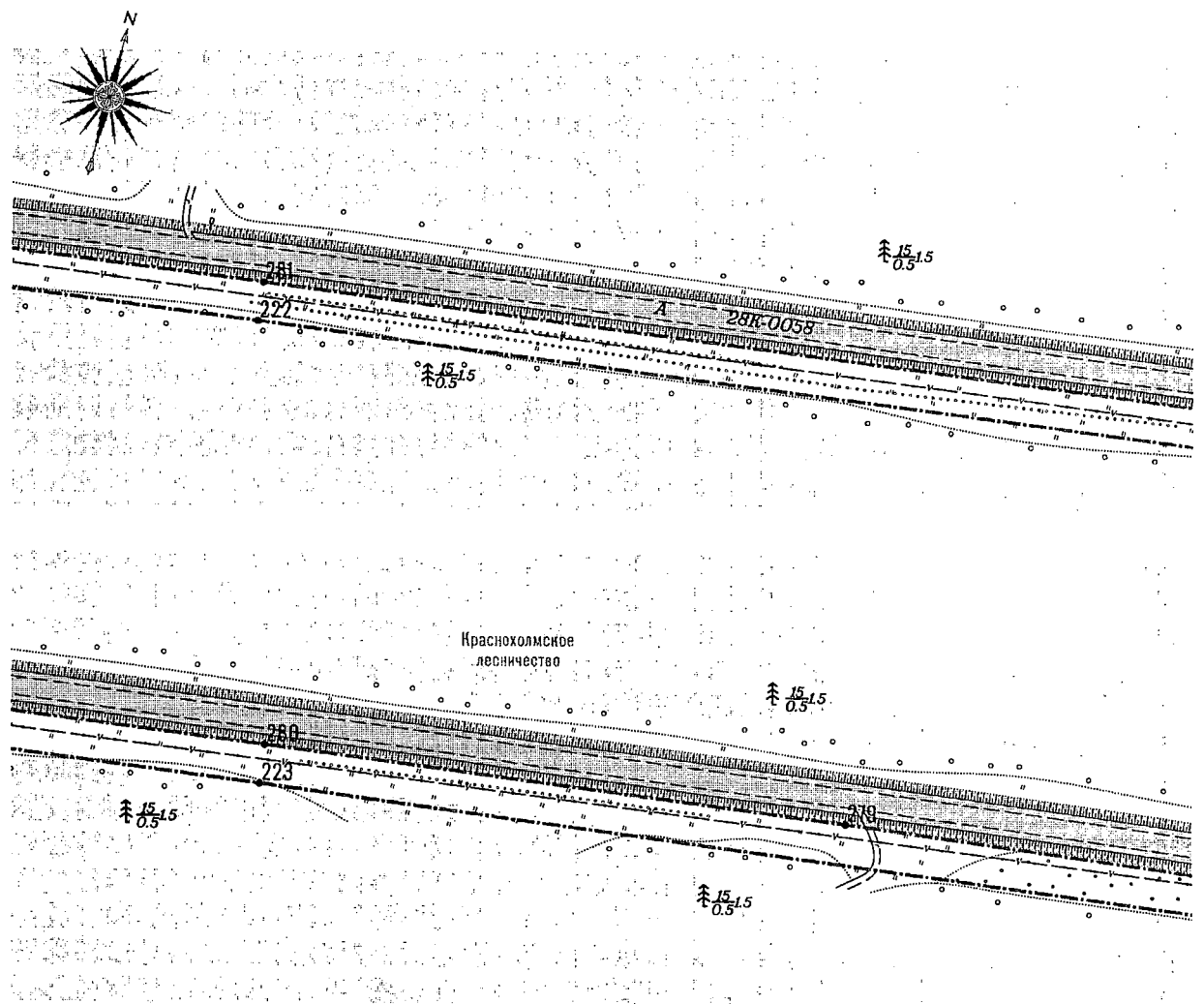


УСЛОВНЫЕ ОБОЗНАЧЕНИЯ

ГРАНИЦЫ




Границы планируемых элементов планировочной структуры

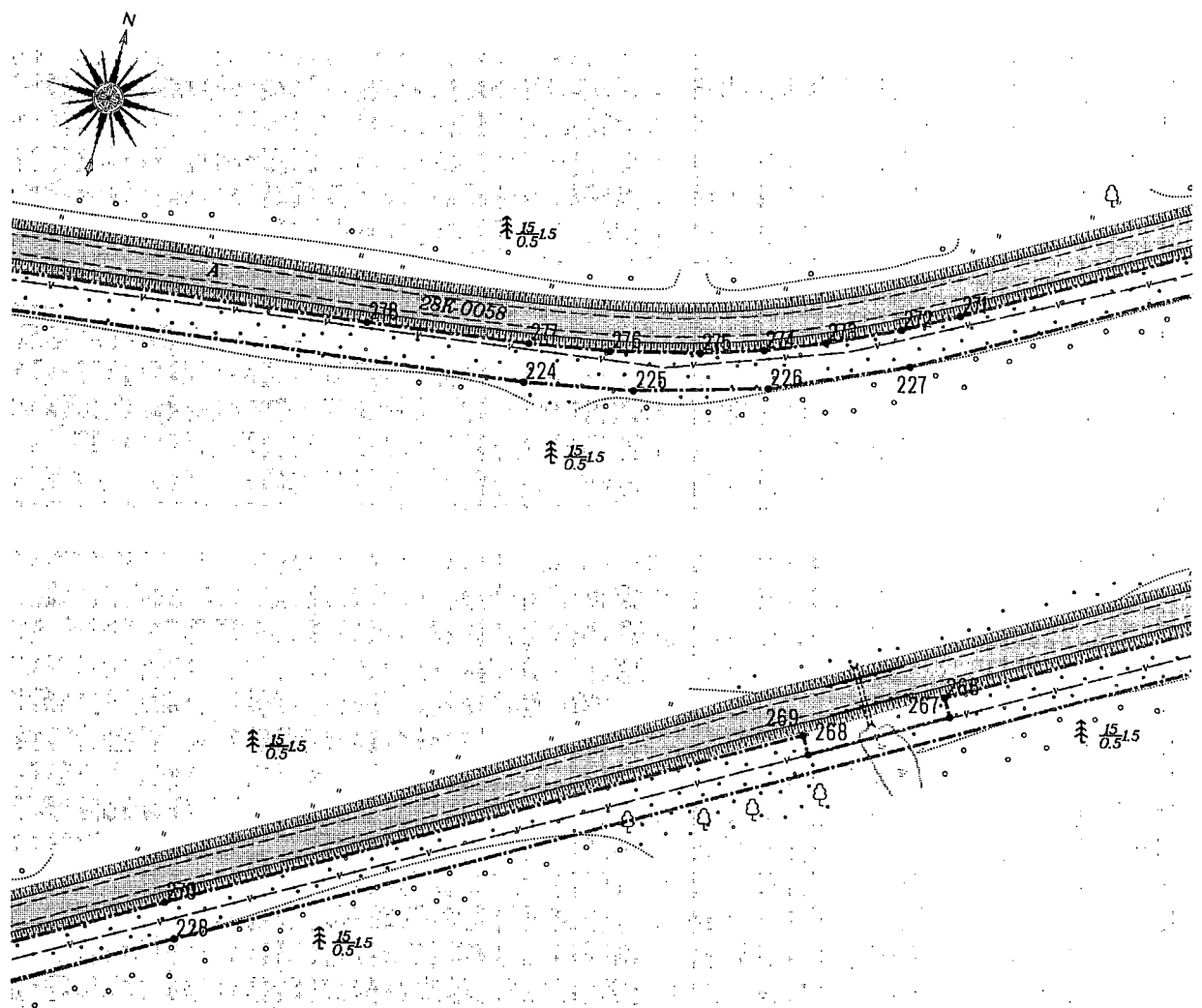


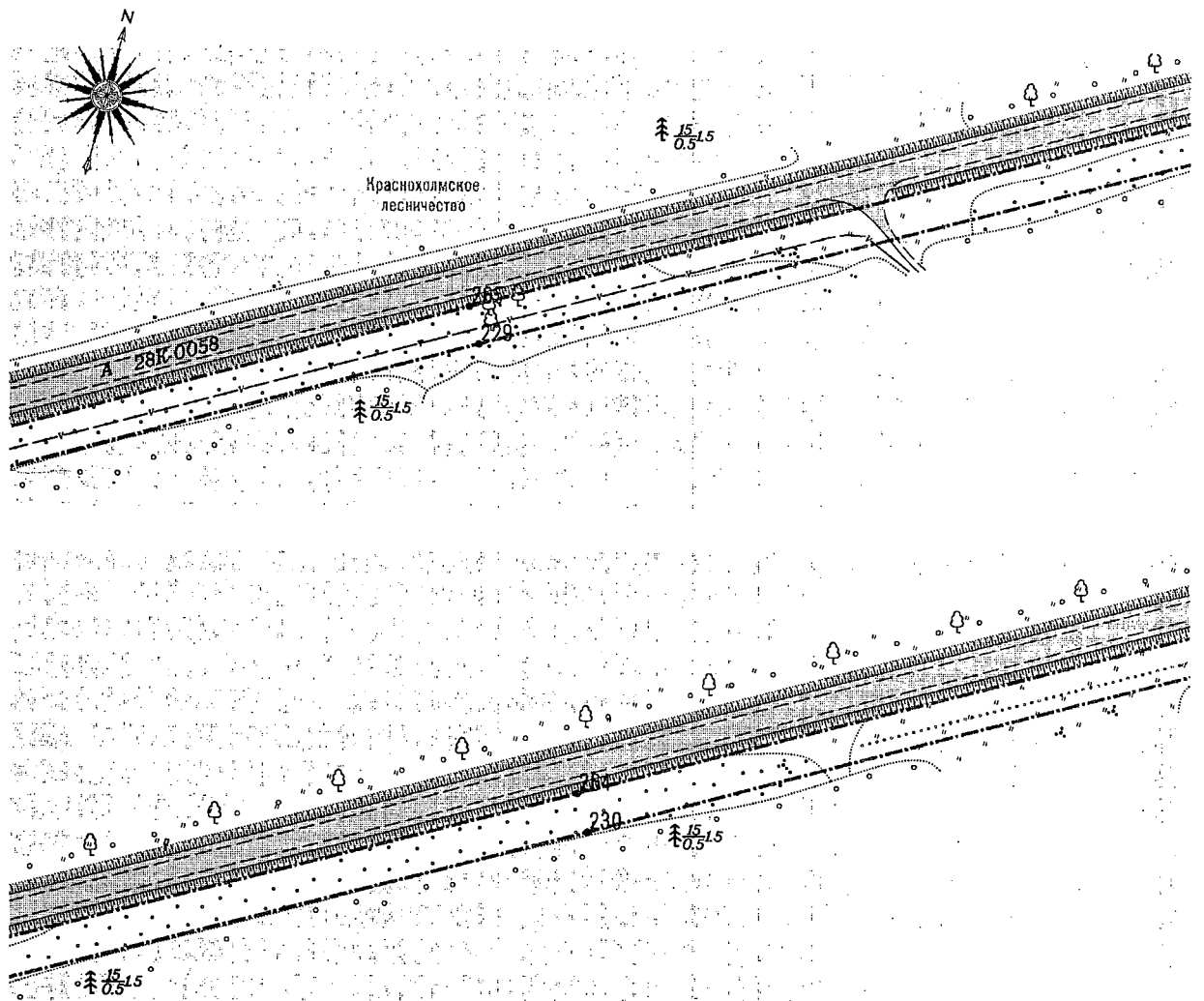
УСЛОВНЫЕ ОБОЗНАЧЕНИЯ

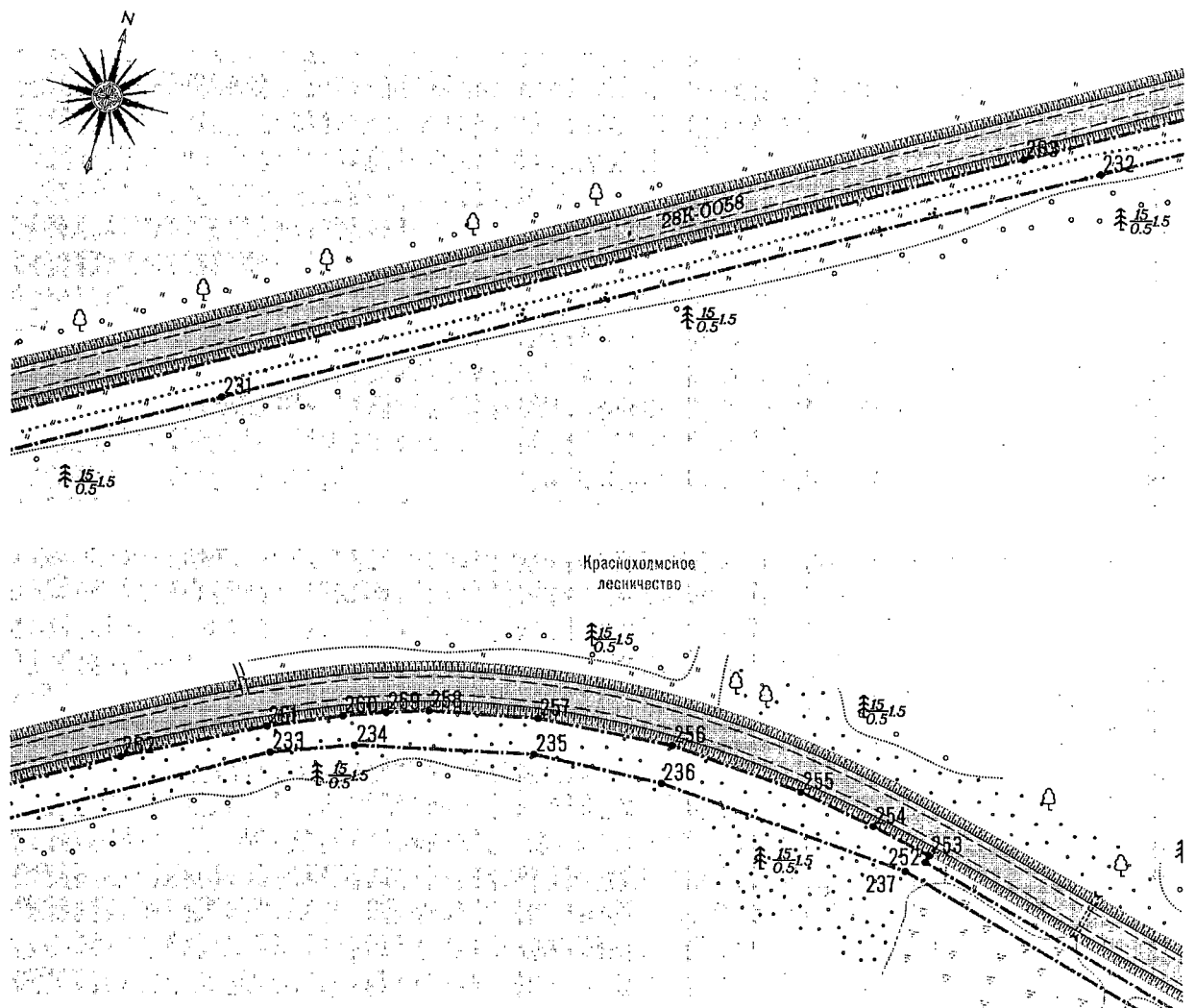
ГРАНИЦЫ



Границы планируемых элементов планировочной структуры








УСЛОВНЫЕ ОБОЗНАЧЕНИЯ

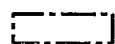
ГРАНИЦЫ



Границы планируемых элементов планировочной структуры

УСЛОВНЫЕ ОБОЗНАЧЕНИЯ

ГРАНИЦЫ



Границы планируемых элементов планировочной структуры

Подраздел II
Пояснительная записка

14. Перечень образуемых земельных участков.

Настоящим проектом предусмотрено установление публичного сервитута в границах зоны планируемого размещения линейного объекта, образование земельных участков не предусмотрено.

15. Перечень существующих земельных участков, на которых линейный объект может быть размещен на условиях сервитута, публичного сервитута, представлен в таблице 4.

Таблица 4

| Кадастровый номер существующего земельного участка | Адрес или описание местоположения |
|--|---|
| 69:05:0000009:737 | Тверская область, р-н Весьегонский, с/п. Егонское, д. Стрекачево |
| 69:05:0000000:81 | обл Тверская, р-н Весьегонский, участок лесного фонда, Краснохолмское лесничество, Ренское участковое лесничество, квартал 17,20, часть 21,22, часть 23,25-34, часть 35,42-53, часть 54,55-67, часть 68,69-82, часть 83, часть 84, часть 85,86- 100, часть 101,102-113 |
| Единое землепользование (далее – ЕЗП) 69:05:0000009:736: 69:05:0000009:179, 69:05:0000009:181 | обл. Тверская, р-н Весьегонский, с/п Егонское, в границах СПК «Путь Ленина» |
| ЕЗП 69:05:0000000:35: 69:05:0000009:129, 69:05:0000009:127, 69:05:0000009:128, 69:05:0000009:130, 69:05:0000009:126, 69:05:0000008:125, 69:05:0000008:126, 69:05:0000010:295, 69:05:0000010:296, 69:05:0000010:297 | обл. Тверская, р-н Весьегонский, полоса отвода автодороги «Тверь-Бежецк-Весьегонск-Устюжна» |
| 69:05:0000009:617 | Тверская область, р-н Весьегонский, с/п. Егонское |
| 69:05:0000009:91 | Тверская обл, р-н Весьегонский, автодорога Григорово- Егна |
| 69:05:0000000:78 | обл Тверская, р-н Весьегонский, участок лесного фонда, Краснохолмское лесничество, Лекомское участковое лесничество, квартал 1-209 |
| 69:05:0000009:603 | Тверская область, р-н Весьегонский, с/п. Егонское |
| ЕЗП 69:05:0000008:18: 69:05:0000008:622 | обл. Тверская, р-н Весьегонский, с/пос Егонское, колхоз «Рыбак» |
| 69:05:0070705:5 | Тверская обл, р-н Весьегонский, г Весьегонск |
| 69:05:0070705:9 | Тверская обл, р-н Весьегонский, г Весьегонск |

| Кадастровый номеров существующего земельного участка | Адрес или описание местоположения |
|---|--|
| 69:05:0070719:5 | Тверская обл, р-н Весьегонский, г Весьегонск |
| 69:05:0070719:9 | Тверская обл, р-н Весьегонский, г Весьегонск |
| 69:05:0070719:12 | Тверская обл, р-н Весьегонский, г Весьегонск, ул. Серова. |
| ЕЗП 69:05:0000009:103: 69:05:0000009:670, 69:05:0000009:669, 69:05:0000009:422, 69:05:0000009:423 | Тверская обл., Весьегонский р-н, Ёгонское с/п, колхоз «Россия» |
| 69:05:0000009:608 | Тверская область, р-н Весьегонский, с/п. Егонское |
| 69:05:0000009:96 | Тверская обл, р-н Весьегонский, автодорога Б.Овсяниково-Мордкино-Мехово |
| 69:05:0000008:14 | Тверская обл, р-н Весьегонский, Раменье-Шарицы- выход на республиканскую дорогу |

16. Настоящим проектом образование земельных участков не предусмотрено.

17. Границы публичного сервитута, устанавливаемого в целях размещения линейного объекта, совпадают с границами территории, применительно к которой осуществляется подготовка проекта межевания.

18. Сведения о границах территории, применительно к которой осуществляется подготовка проекта межевания, содержащие перечень координат характерных точек таких границ в системе координат, используемой для ведения Единого государственного реестра недвижимости, отображены в таблице 5.

Таблица 5

| № п/п | Координата X | Координата Y |
|----------|--------------|--------------|
| 1 | 501729,72 | 3153300,79 |
| 2 | 501661,48 | 3153400,44 |
| 3 | 501634,26 | 3153438,73 |
| 4 | 501621,02 | 3153429,32 |
| 5 | 501588,85 | 3153417,23 |
| 6 | 501275,12 | 3153387,53 |
| 7 | 501106,40 | 3153562,61 |
| 8 | 501021,55 | 3153700,86 |
| 9 | 501018,19 | 3153701,67 |

| № п/п | Координата X | Координата Y |
|----------|--------------|--------------|
| 10 | 501006,78 | 3153701,36 |
| 11 | 501005,70 | 3153741,34 |
| 12 | 500997,38 | 3153740,24 |
| 13 | 500805,33 | 3154053,13 |
| 14 | 500813,01 | 3154057,84 |
| 15 | 500800,97 | 3154077,44 |
| 16 | 500793,30 | 3154072,73 |
| 17 | 500700,02 | 3154224,71 |
| 18 | 500374,50 | 3154741,23 |

| № п/п | Координата X | Координата Y |
|----------|--------------|--------------|
| 19 | 500284,68 | 3154928,14 |
| 20 | 500292,79 | 3154932,03 |
| 21 | 500267,67 | 3154984,31 |
| 22 | 500259,56 | 3154980,41 |
| 23 | 500208,18 | 3155087,32 |
| 24 | 500049,59 | 3155269,73 |
| 25 | 499983,34 | 3155307,59 |
| 26 | 499797,76 | 3155528,45 |
| 27 | 499572,38 | 3155691,62 |
| 28 | 499563,52 | 3155732,88 |
| 29 | 498957,12 | 3156169,84 |
| 30 | 498922,97 | 3156213,42 |
| 31 | 498943,04 | 3156229,15 |
| 32 | 498948,59 | 3156222,06 |
| 33 | 498967,10 | 3156236,56 |
| 34 | 498952,87 | 3156261,48 |
| 35 | 498701,38 | 3156639,40 |
| 36 | 498624,43 | 3156812,75 |
| 37 | 498624,43 | 3156857,47 |
| 38 | 498713,13 | 3157092,86 |
| 39 | 498720,88 | 3157118,01 |
| 40 | 498749,49 | 3157249,45 |
| 41 | 498752,63 | 3157292,03 |
| 42 | 498750,73 | 3157312,78 |
| 43 | 498731,50 | 3157369,46 |
| 44 | 498712,28 | 3157408,72 |
| 45 | 498642,70 | 3157520,97 |
| 46 | 498500,72 | 3157730,45 |
| 47 | 498503,91 | 3157737,03 |
| 48 | 498550,84 | 3157799,60 |

| № п/п | Координата X | Координата Y |
|----------|--------------|--------------|
| 49 | 498601,78 | 3157869,18 |
| 50 | 498384,88 | 3158091,38 |
| 51 | 498365,69 | 3158072,64 |
| 52 | 498299,14 | 3158028,20 |
| 53 | 498278,62 | 3158008,94 |
| 54 | 498272,46 | 3158015,50 |
| 55 | 498254,96 | 3157999,07 |
| 56 | 498261,13 | 3157992,51 |
| 57 | 498245,45 | 3157977,79 |
| 58 | 497765,72 | 3158488,65 |
| 59 | 497708,35 | 3158577,55 |
| 60 | 497585,43 | 3158897,24 |
| 61 | 497474,44 | 3159262,76 |
| 62 | 497464,87 | 3159259,85 |
| 63 | 497431,70 | 3159369,09 |
| 64 | 497215,76 | 3159580,32 |
| 65 | 497145,89 | 3159884,37 |
| 66 | 497182,40 | 3160051,52 |
| 67 | 497174,00 | 3160231,11 |
| 68 | 497173,09 | 3160307,40 |
| 69 | 497214,49 | 3160349,78 |
| 70 | 497162,24 | 3160400,81 |
| 71 | 497128,51 | 3160400,41 |
| 72 | 497092,41 | 3160437,00 |
| 73 | 497051,39 | 3160479,95 |
| 74 | 496992,04 | 3160542,06 |
| 75 | 496927,91 | 3160608,91 |
| 76 | 496869,75 | 3160669,46 |
| 77 | 496809,96 | 3160731,92 |
| 78 | 496750,63 | 3160793,47 |

| № п/п | Координата X | Координата Y |
|----------|--------------|--------------|
| 79 | 496691,19 | 3160856,84 |
| 80 | 496631,02 | 3160920,98 |
| 81 | 496607,40 | 3160944,43 |
| 82 | 496613,74 | 3160950,82 |
| 83 | 496569,03 | 3160995,21 |
| 84 | 496562,57 | 3160988,70 |
| 85 | 496492,83 | 3161061,19 |
| 86 | 496424,27 | 3161131,95 |
| 87 | 496363,26 | 3161194,93 |
| 88 | 496303,39 | 3161256,72 |
| 89 | 496240,93 | 3161321,19 |
| 90 | 496180,75 | 3161383,93 |
| 91 | 496120,61 | 3161445,79 |
| 92 | 496058,72 | 3161509,68 |
| 93 | 495998,62 | 3161571,35 |
| 94 | 495938,53 | 3161633,49 |
| 95 | 495877,22 | 3161697,13 |
| 96 | 495816,68 | 3161759,19 |
| 97 | 495774,96 | 3161833,39 |
| 98 | 495731,65 | 3161913,34 |
| 99 | 495690,01 | 3161990,20 |
| 100 | 495647,34 | 3162070,77 |
| 101 | 495602,64 | 3162152,55 |
| 102 | 495514,01 | 3162312,67 |
| 103 | 495469,95 | 3162396,35 |
| 104 | 495435,06 | 3162460,94 |
| 105 | 495398,44 | 3162528,40 |
| 106 | 495355,55 | 3162612,94 |
| 107 | 495333,68 | 3162652,60 |
| 108 | 495341,56 | 3162656,95 |

| № п/п | Координата X | Координата Y |
|----------|--------------|--------------|
| 109 | 495311,15 | 3162712,12 |
| 110 | 495303,26 | 3162707,78 |
| 111 | 495291,21 | 3162729,64 |
| 112 | 495246,56 | 3162806,83 |
| 113 | 495201,76 | 3162889,89 |
| 114 | 495159,39 | 3162968,42 |
| 115 | 495114,75 | 3163050,02 |
| 116 | 495070,94 | 3163130,49 |
| 117 | 495027,20 | 3163210,62 |
| 118 | 494983,97 | 3163290,19 |
| 119 | 494940,17 | 3163371,05 |
| 120 | 494852,57 | 3163531,59 |
| 121 | 494808,04 | 3163613,54 |
| 122 | 494764,34 | 3163693,45 |
| 123 | 494720,14 | 3163774,30 |
| 124 | 494675,91 | 3163855,19 |
| 125 | 494632,10 | 3163934,32 |
| 126 | 494586,57 | 3164016,54 |
| 127 | 494465,33 | 3164235,50 |
| 128 | 494425,01 | 3164308,59 |
| 129 | 494299,64 | 3164536,46 |
| 130 | 494170,04 | 3164768,25 |
| 131 | 494047,74 | 3164991,23 |
| 132 | 494035,42 | 3165013,54 |
| 133 | 494043,30 | 3165017,89 |
| 134 | 494005,58 | 3165086,17 |
| 135 | 493997,70 | 3165081,82 |
| 136 | 493987,56 | 3165100,18 |
| 137 | 493946,40 | 3165174,70 |
| 138 | 493862,14 | 3165328,24 |

| № п/п | Координата X | Координата Y |
|----------|--------------|--------------|
| 139 | 493818,97 | 3165406,92 |
| 140 | 493785,95 | 3165466,35 |
| 141 | 493736,05 | 3165507,27 |
| 142 | 493664,93 | 3165563,88 |
| 143 | 493620,55 | 3165599,34 |
| 144 | 493556,72 | 3165650,14 |
| 145 | 493552,40 | 3165653,56 |
| 146 | 493558,01 | 3165660,62 |
| 147 | 493469,55 | 3165730,94 |
| 148 | 493463,89 | 3165723,81 |
| 149 | 493426,67 | 3165753,53 |
| 150 | 493363,22 | 3165803,62 |
| 151 | 493327,34 | 3165848,15 |
| 152 | 493309,53 | 3165896,94 |
| 153 | 493316,80 | 3166071,53 |
| 154 | 493327,70 | 3166111,19 |
| 155 | 493328,93 | 3166142,50 |
| 156 | 493326,86 | 3166197,85 |
| 157 | 493333,06 | 3166282,38 |
| 158 | 493345,90 | 3166462,07 |
| 159 | 493354,99 | 3166588,65 |
| 160 | 493359,49 | 3166650,72 |
| 161 | 493363,95 | 3166712,75 |
| 162 | 493368,51 | 3166774,58 |
| 163 | 493372,92 | 3166835,50 |
| 164 | 493386,83 | 3167025,78 |
| 165 | 493391,52 | 3167088,19 |
| 166 | 493396,30 | 3167151,59 |
| 167 | 493401,66 | 3167217,60 |
| 168 | 493406,74 | 3167280,85 |

| № п/п | Координата X | Координата Y |
|----------|--------------|--------------|
| 169 | 493410,88 | 3167344,12 |
| 170 | 493415,60 | 3167408,92 |
| 171 | 493420,40 | 3167470,21 |
| 172 | 493425,43 | 3167534,84 |
| 173 | 493430,17 | 3167597,91 |
| 174 | 493439,01 | 3167711,61 |
| 175 | 493444,14 | 3167774,28 |
| 176 | 493448,75 | 3167839,36 |
| 177 | 493453,56 | 3167902,45 |
| 178 | 493458,17 | 3167964,72 |
| 179 | 493462,99 | 3168028,45 |
| 180 | 493467,95 | 3168092,70 |
| 181 | 493471,99 | 3168146,01 |
| 182 | 493474,95 | 3168183,06 |
| 183 | 493483,92 | 3168182,34 |
| 184 | 493486,29 | 3168212,00 |
| 185 | 493488,22 | 3168240,15 |
| 186 | 493479,25 | 3168240,76 |
| 187 | 493490,49 | 3168404,26 |
| 188 | 493519,37 | 3168792,31 |
| 189 | 493549,52 | 3169208,93 |
| 190 | 493549,73 | 3169214,22 |
| 191 | 493558,72 | 3169213,88 |
| 192 | 493559,72 | 3169239,86 |
| 193 | 493553,73 | 3169240,09 |
| 194 | 493551,25 | 3169253,53 |
| 195 | 493555,98 | 3169340,62 |
| 196 | 493561,84 | 3169579,63 |
| 197 | 493570,56 | 3169966,69 |
| 198 | 493577,49 | 3169966,52 |

| № п/п | Координата X | Координата Y |
|----------|--------------|--------------|
| 199 | 493579,50 | 3170049,49 |
| 200 | 493573,20 | 3170049,65 |
| 201 | 493581,97 | 3170418,78 |
| 202 | 493589,45 | 3170712,01 |
| 203 | 493598,91 | 3171137,37 |
| 204 | 493610,48 | 3171563,50 |
| 205 | 493617,77 | 3171848,80 |
| 206 | 493624,17 | 3171848,64 |
| 207 | 493626,68 | 3171951,61 |
| 208 | 493620,41 | 3171951,77 |
| 209 | 493626,94 | 3172207,58 |
| 210 | 493628,45 | 3172361,94 |
| 211 | 493630,81 | 3172507,66 |
| 212 | 493631,91 | 3172724,10 |
| 213 | 493638,42 | 3172756,22 |
| 214 | 493646,76 | 3172756,16 |
| 215 | 493647,61 | 3172886,80 |
| 216 | 493576,13 | 3172887,26 |
| 217 | 493576,23 | 3172902,26 |
| 218 | 493603,42 | 3172902,09 |
| 219 | 493603,78 | 3172957,73 |
| 220 | 493654,49 | 3173353,28 |
| 221 | 493702,07 | 3173695,74 |
| 222 | 493769,64 | 3174191,93 |
| 223 | 493826,40 | 3174615,17 |
| 224 | 493886,89 | 3175080,43 |
| 225 | 493893,66 | 3175115,98 |
| 226 | 493905,96 | 3175158,53 |
| 227 | 493925,04 | 3175201,45 |
| 228 | 493997,65 | 3175328,71 |

| № п/п | Координата X | Координата Y |
|----------|--------------|--------------|
| 229 | 494247,36 | 3175763,97 |
| 230 | 494461,40 | 3176144,47 |
| 231 | 494609,15 | 3176405,57 |
| 232 | 494756,89 | 3176666,67 |
| 233 | 494823,02 | 3176783,53 |
| 234 | 494832,63 | 3176809,79 |
| 235 | 494845,39 | 3176867,86 |
| 236 | 494847,34 | 3176911,07 |
| 237 | 494840,49 | 3176996,32 |
| 238 | 494792,99 | 3177169,13 |
| 239 | 494788,16 | 3177167,81 |
| 240 | 494779,02 | 3177201,08 |
| 241 | 494760,20 | 3177195,93 |
| 242 | 494756,24 | 3177210,40 |
| 243 | 494801,36 | 3177222,75 |
| 244 | 494795,00 | 3177245,96 |
| 245 | 494829,39 | 3177255,37 |
| 246 | 494838,37 | 3177222,58 |
| 247 | 494821,01 | 3177217,83 |
| 248 | 494819,97 | 3177221,62 |
| 249 | 494789,65 | 3177213,32 |
| 250 | 494801,71 | 3177169,46 |
| 251 | 494799,30 | 3177168,79 |
| 252 | 494845,16 | 3177001,98 |
| 253 | 494847,57 | 3177002,65 |
| 254 | 494852,04 | 3176982,30 |
| 255 | 494856,75 | 3176956,29 |
| 256 | 494860,21 | 3176911,30 |
| 257 | 494857,15 | 3176866,16 |
| 258 | 494850,02 | 3176830,55 |

| № п/п | Координата X | Координата Y |
|----------|--------------|--------------|
| 259 | 494845,78 | 3176817,19 |
| 260 | 494840,85 | 3176803,56 |
| 261 | 494830,89 | 3176780,16 |
| 262 | 494808,54 | 3176736,25 |
| 263 | 494754,93 | 3176640,90 |
| 264 | 494472,63 | 3176138,02 |
| 265 | 494258,43 | 3175757,82 |
| 266 | 494140,34 | 3175552,24 |
| 267 | 494134,67 | 3175555,49 |
| 268 | 494110,79 | 3175513,86 |
| 269 | 494116,43 | 3175510,62 |
| 270 | 494008,40 | 3175322,56 |
| 271 | 493945,40 | 3175213,06 |
| 272 | 493935,96 | 3175195,65 |
| 273 | 493925,37 | 3175172,81 |
| 274 | 493917,65 | 3175153,91 |
| 275 | 493911,31 | 3175133,91 |
| 276 | 493904,13 | 3175105,13 |
| 277 | 493899,56 | 3175078,75 |
| 278 | 493892,10 | 3175025,64 |
| 279 | 493864,28 | 3174804,19 |
| 280 | 493839,10 | 3174613,47 |
| 281 | 493782,32 | 3174190,36 |
| 282 | 493714,36 | 3173694,10 |
| 283 | 493667,10 | 3173351,40 |
| 284 | 493639,26 | 3173141,15 |
| 285 | 493620,45 | 3172986,70 |
| 286 | 493617,93 | 3172956,79 |
| 287 | 493615,87 | 3172893,00 |
| 288 | 493639,15 | 3172892,85 |

| № п/п | Координата X | Координата Y |
|----------|--------------|--------------|
| 289 | 493639,31 | 3172916,81 |
| 290 | 493653,81 | 3172916,68 |
| 291 | 493652,73 | 3172751,33 |
| 292 | 493643,83 | 3172707,38 |
| 293 | 493638,94 | 3172207,38 |
| 294 | 493623,19 | 3171563,20 |
| 295 | 493594,42 | 3170418,49 |
| 296 | 493583,98 | 3169985,18 |
| 297 | 493566,24 | 3169253,06 |
| 298 | 493564,50 | 3169208,10 |
| 299 | 493534,33 | 3168791,21 |
| 300 | 493505,46 | 3168403,19 |
| 301 | 493492,27 | 3168211,55 |
| 302 | 493486,94 | 3168144,84 |
| 303 | 493482,91 | 3168091,55 |
| 304 | 493477,95 | 3168027,31 |
| 305 | 493473,13 | 3167963,60 |
| 306 | 493468,51 | 3167901,32 |
| 307 | 493463,71 | 3167838,26 |
| 308 | 493459,10 | 3167773,14 |
| 309 | 493453,96 | 3167710,41 |
| 310 | 493445,13 | 3167596,76 |
| 311 | 493440,38 | 3167533,70 |
| 312 | 493435,35 | 3167469,04 |
| 313 | 493430,55 | 3167407,79 |
| 314 | 493425,84 | 3167343,08 |
| 315 | 493421,70 | 3167279,76 |
| 316 | 493416,61 | 3167216,38 |
| 317 | 493411,26 | 3167150,42 |
| 318 | 493406,48 | 3167087,07 |

| № п/п | Координата X | Координата Y |
|----------|--------------|--------------|
| 319 | 493401,79 | 3167024,67 |
| 320 | 493387,88 | 3166834,42 |
| 321 | 493383,47 | 3166773,48 |
| 322 | 493378,91 | 3166711,66 |
| 323 | 493374,45 | 3166649,64 |
| 324 | 493369,95 | 3166587,58 |
| 325 | 493360,87 | 3166461,00 |
| 326 | 493348,02 | 3166281,29 |
| 327 | 493341,88 | 3166197,58 |
| 328 | 493343,94 | 3166142,49 |
| 329 | 493342,63 | 3166108,88 |
| 330 | 493331,72 | 3166069,20 |
| 331 | 493324,64 | 3165899,29 |
| 332 | 493340,58 | 3165855,63 |
| 333 | 493373,84 | 3165814,35 |
| 334 | 493435,99 | 3165765,28 |
| 335 | 493502,10 | 3165712,49 |
| 336 | 493566,05 | 3165661,89 |
| 337 | 493629,90 | 3165611,07 |
| 338 | 493674,28 | 3165575,61 |
| 339 | 493745,47 | 3165518,93 |
| 340 | 493797,68 | 3165476,14 |
| 341 | 493832,10 | 3165414,17 |
| 342 | 493875,29 | 3165335,46 |
| 343 | 493959,54 | 3165181,93 |
| 344 | 494000,69 | 3165107,43 |
| 345 | 494060,88 | 3164998,47 |
| 346 | 494183,16 | 3164775,52 |
| 347 | 494312,76 | 3164543,74 |
| 348 | 494438,15 | 3164315,83 |

| № п/п | Координата X | Координата Y |
|----------|--------------|--------------|
| 349 | 494478,46 | 3164242,76 |
| 350 | 494599,70 | 3164023,81 |
| 351 | 494645,22 | 3163941,59 |
| 352 | 494689,06 | 3163862,43 |
| 353 | 494733,30 | 3163781,50 |
| 354 | 494777,50 | 3163700,65 |
| 355 | 494821,21 | 3163620,72 |
| 356 | 494865,75 | 3163538,77 |
| 357 | 494953,34 | 3163378,22 |
| 358 | 494997,16 | 3163297,35 |
| 359 | 495040,37 | 3163217,79 |
| 360 | 495084,11 | 3163137,67 |
| 361 | 495127,92 | 3163057,20 |
| 362 | 495172,57 | 3162975,58 |
| 363 | 495214,96 | 3162897,01 |
| 364 | 495259,65 | 3162814,15 |
| 365 | 495304,27 | 3162737,02 |
| 366 | 495368,81 | 3162619,96 |
| 367 | 495411,72 | 3162535,37 |
| 368 | 495448,25 | 3162468,08 |
| 369 | 495483,18 | 3162403,41 |
| 370 | 495527,21 | 3162319,80 |
| 371 | 495615,78 | 3162159,78 |
| 372 | 495660,55 | 3162077,88 |
| 373 | 495703,23 | 3161997,28 |
| 374 | 495744,83 | 3161920,49 |
| 375 | 495788,09 | 3161840,64 |
| 376 | 495828,79 | 3161768,26 |
| 377 | 495887,99 | 3161707,57 |
| 378 | 495949,32 | 3161643,90 |

| № п/п | Координата X | Координата Y |
|----------|--------------|--------------|
| 379 | 496009,38 | 3161581,80 |
| 380 | 496069,47 | 3161520,13 |
| 381 | 496131,37 | 3161456,23 |
| 382 | 496191,54 | 3161394,35 |
| 383 | 496251,73 | 3161331,60 |
| 384 | 496314,16 | 3161267,16 |
| 385 | 496374,03 | 3161205,37 |
| 386 | 496435,04 | 3161142,39 |
| 387 | 496503,62 | 3161071,60 |
| 388 | 496568,05 | 3161004,63 |
| 389 | 496641,78 | 3160931,44 |
| 390 | 496702,13 | 3160867,10 |
| 391 | 496761,50 | 3160803,81 |
| 392 | 496820,78 | 3160742,31 |
| 393 | 496880,58 | 3160679,84 |
| 394 | 496938,73 | 3160619,29 |
| 395 | 497002,88 | 3160552,43 |
| 396 | 497062,23 | 3160490,31 |
| 397 | 497103,18 | 3160447,45 |
| 398 | 497134,71 | 3160415,48 |
| 399 | 497168,27 | 3160415,88 |
| 400 | 497235,70 | 3160350,04 |
| 401 | 497206,00 | 3160319,63 |
| 402 | 497199,56 | 3160325,92 |
| 403 | 497182,10 | 3160308,03 |
| 404 | 497188,54 | 3160301,74 |
| 405 | 497188,17 | 3160301,36 |
| 406 | 497188,99 | 3160231,55 |
| 407 | 497197,48 | 3160050,25 |
| 408 | 497161,26 | 3159884,46 |

| № п/п | Координата X | Координата Y |
|----------|--------------|--------------|
| 409 | 497192,14 | 3159750,08 |
| 410 | 497183,37 | 3159748,06 |
| 411 | 497198,60 | 3159681,79 |
| 412 | 497207,37 | 3159683,80 |
| 413 | 497229,39 | 3159587,97 |
| 414 | 497419,84 | 3159401,67 |
| 415 | 497413,55 | 3159395,24 |
| 416 | 497429,28 | 3159379,85 |
| 417 | 497435,57 | 3159386,29 |
| 418 | 497444,94 | 3159377,12 |
| 419 | 497474,87 | 3159278,56 |
| 420 | 497484,43 | 3159281,47 |
| 421 | 497515,30 | 3159179,80 |
| 422 | 497506,69 | 3159177,19 |
| 423 | 497519,19 | 3159136,04 |
| 424 | 497527,80 | 3159138,66 |
| 425 | 497599,62 | 3158902,12 |
| 426 | 497721,79 | 3158584,38 |
| 427 | 497777,58 | 3158497,93 |
| 428 | 498246,12 | 3157998,99 |
| 429 | 498289,78 | 3158039,99 |
| 430 | 498356,20 | 3158084,35 |
| 431 | 498385,14 | 3158112,59 |
| 432 | 498587,36 | 3157905,42 |
| 433 | 498580,85 | 3157899,07 |
| 434 | 498606,00 | 3157873,30 |
| 435 | 498612,51 | 3157879,66 |
| 436 | 498623,33 | 3157868,57 |
| 437 | 498611,39 | 3157856,92 |
| 438 | 498562,89 | 3157790,67 |

| № п/п | Координата X | Координата Y |
|----------|--------------|--------------|
| 439 | 498518,31 | 3157731,23 |
| 440 | 498655,29 | 3157529,13 |
| 441 | 498725,42 | 3157415,99 |
| 442 | 498745,40 | 3157375,19 |
| 443 | 498765,50 | 3157315,92 |
| 444 | 498767,69 | 3157292,16 |
| 445 | 498764,37 | 3157247,30 |
| 446 | 498735,40 | 3157114,20 |
| 447 | 498727,33 | 3157088,00 |
| 448 | 498639,43 | 3156854,74 |
| 449 | 498639,43 | 3156815,93 |
| 450 | 498714,57 | 3156646,65 |
| 451 | 498965,64 | 3156269,37 |
| 452 | 498976,20 | 3156250,87 |
| 453 | 498983,39 | 3156241,70 |
| 454 | 498944,03 | 3156210,86 |
| 455 | 498967,61 | 3156180,77 |
| 456 | 499576,97 | 3155741,68 |
| 457 | 499585,84 | 3155700,39 |

| № п/п | Координата X | Координата Y |
|----------|--------------|--------------|
| 458 | 499808,06 | 3155539,52 |
| 459 | 499993,10 | 3155319,28 |
| 460 | 500059,24 | 3155281,49 |
| 461 | 500220,83 | 3155095,64 |
| 462 | 500387,64 | 3154748,50 |
| 463 | 500712,76 | 3154232,63 |
| 464 | 501011,58 | 3153745,77 |
| 465 | 501012,37 | 3153716,51 |
| 466 | 501019,76 | 3153716,71 |
| 467 | 501031,08 | 3153714,01 |
| 468 | 501118,33 | 3153571,85 |
| 469 | 501280,91 | 3153403,14 |
| 470 | 501600,93 | 3153433,44 |
| 471 | 501637,80 | 3153459,65 |
| 472 | 501673,78 | 3153409,03 |
| 473 | 501739,82 | 3153312,58 |
| 474 | 501745,73 | 3153309,76 |
| 475 | 501739,51 | 3153296,10 |
| 1 | 501729,72 | 3153300,79 |

19. Настоящим проектом образование земельных участков не предусмотрено.