



ПРАВИТЕЛЬСТВО ТВЕРСКОЙ ОБЛАСТИ

ПОСТАНОВЛЕНИЕ

28.03.2025

№ 163-пп

г. Тверь

О внесении изменений в постановление Правительства Тверской области от 07.07.2023 № 282-пп

Правительство Тверской области постановляет:

1. Внести в постановление Правительства Тверской области от 07.07.2023 № 282-пп «Об утверждении генерального плана Калининского муниципального округа Тверской области применительно к отдельным населенным пунктам и земельным участкам» (далее – Постановление) следующие изменения:

1) дополнить пункт 1 Постановления подпунктами 20 – 22 следующего содержания:

«20) карта планируемого размещения объектов местного значения Калининского муниципального округа Тверской области применительно к населенному пункту д. Новая Ведерня, кадастровым кварталам 69:10:0181001, 69:10:0183201, части кадастрового квартала 69:10:0000018 (приложение 20 к настоящему постановлению);

21) карта границ населенных пунктов, входящих в состав Калининского муниципального округа Тверской области, применительно к населенному пункту д. Новая Ведерня, кадастровым кварталам 69:10:0181001, 69:10:0183201, части кадастрового квартала 69:10:0000018 (приложение 21 к настоящему постановлению);

22) карта функциональных зон Калининского муниципального округа Тверской области применительно к населенному пункту д. Новая Ведерня, кадастровым кварталам 69:10:0181001, 69:10:0183201, части кадастрового квартала 69:10:0000018 (приложение 22 к настоящему постановлению).»;

2) в приложении 1 к Постановлению (далее – Положение):

в пункте 1 раздела I Положения слова «и к кадастровым кварталам 69:10:0331204, 69:10:0331205 населенного пункта Тургиново, земельному

участку с кадастровым номером 69:10:0000024:5470» заменить словами «, д. Новая Ведерня и к кадастровым кварталам 69:10:0331204, 69:10:0331205 населенного пункта Тургиново, кадастровым кварталам 69:10:0181001, 69:10:0183201, части кадастрового квартала 69:10:0000018, земельному участку с кадастровым номером 69:10:0000024:5470»;

в разделе II Положения:

пункт 4 изложить в следующей редакции:

«4. Сведения о планируемых для размещения или реконструируемых объектах регионального значения приведены в таблице 1.

Таблица 1

№ п/п	Наименование и назначение объектов	Место-положение объектов	Характеристики объектов		Характеристики зон с особыми условиями использования территорий	Статус объектов
			единица измерения	показатель		
1	Обособленное структурное подразделение медицинской организации, оказывающей первичную медико-санитарную помощь	д. Лисицы	шт.	1	-	планируемый

»;

в пункте 5:

слова «в таблице 1» заменить словами «в таблице 1.1»;

слова «Таблица 1» заменить словами «Таблица 1.1»;

в разделе III Положения:

пункт 6 дополнить подпунктом 7.1 следующего содержания:

«7.1) зона лесов;»;

в пункте 7:

в абзаце втором цифры «1 676,01» заменить цифрами «1 792,05»;

в абзаце третьем цифры «1 808,53» заменить цифрами «1 925,62»;

в абзаце четвертом слова «в таблице 1.1» заменить словами «в таблице 1.2»;

в абзаце пятом слова «Таблица 1.1» заменить словами «Таблица 1.2»;

таблицу 1.2 дополнить строками 27 – 40 следующего содержания:

«

27	69:10:0000018:4129	0,37	сельскохозяйственного использования
28	69:10:0000018:3979	5,84	рекреационного назначения
29	69:10:0000018:4465	0,20	сельскохозяйственного использования
30	69:10:0000018:4469	0,12	сельскохозяйственного использования
31	69:10:0000018:4027	6,39	сельскохозяйственного использования
32	69:10:0000018:4470	0,74	сельскохозяйственного использования
33	69:10:0000018:1201	6,30	сельскохозяйственного использования
34	69:10:0000018:4456/3	0,57	сельскохозяйственного использования
35	69:10:0000018:4511	0,11	сельскохозяйственного использования
36	69:10:0000018:4525	3,48	сельскохозяйственного использования
37	69:10:0000018:4529	5,98	сельскохозяйственного использования

38	69:10:0000018:2729	0,36	сельскохозяйственного использования
39	часть земельного участка (далее – ЗУ) 69:10:0000018:3076	0,003	сельскохозяйственного использования
40	часть ЗУ 69:10:0000018:4502	0,07	транспортной инфраструктуры

»;

в пункте 8:

в абзаце третьем цифры «73,07» заменить цифрами «91,97»;
таблицу 2 дополнить строками 13 – 50 следующего содержания:

«

13	часть ЗУ 69:10:0000018:4456/1	1,28	сельскохозяйственного использования
14	часть ЗУ 69:10:0000018:4456/2	1,6	сельскохозяйственного использования
15	69:10:0000018:4516	0,78	сельскохозяйственного использования
16	69:10:0000018:1469	0,37	сельскохозяйственного использования
17	69:10:0000018:4526	1,58	сельскохозяйственного использования
18	часть ЗУ 69:10:0000018:4507	0,06	озелененных территорий общего пользования
19	часть ЗУ 69:10:0000018:4116	0,16	жилая
20	часть ЗУ 69:10:0000018:4117	0,32	жилая
21	часть ЗУ 69:10:0000018:3941	0,33	жилая
22	часть ЗУ 69:10:0000018:3943	0,35	жилая
23	часть ЗУ 69:10:0000018:3944	0,37	жилая
24	часть ЗУ 69:10:0000018:3945	0,38	жилая
25	часть ЗУ 69:10:0000018:3946	0,39	жилая
26	69:10:0000018:3947	0,50	жилая
27	69:10:0000018:3948	0,50	жилая
28	69:10:0000018:3949	0,50	жилая
29	69:10:0000018:3950	0,50	жилая
30	69:10:0000018:3951	0,50	жилая
31	часть ЗУ 69:10:0000018:3952	0,26	жилая
32	часть ЗУ 69:10:0000018:3957	0,47	жилая
33	часть ЗУ 69:10:0000018:3958	0,31	жилая
34	часть ЗУ 69:10:0000018:3938	0,00	жилая
35	часть ЗУ 69:10:0000018:3937	0,39	жилая
36	часть ЗУ 69:10:0000018:3936	0,49	жилая
37	69:10:0000018:3935	0,50	жилая
38	69:10:0000018:4512	0,03	сельскохозяйственного использования
39	69:10:0000018:4519	0,01	производственная
40	часть ЗУ 69:10:0000018:3934	0,49	жилая
41	часть ЗУ 69:10:0000018:3933	0,43	жилая
42	часть ЗУ 69:10:0000018:3932	0,40	жилая
43	часть ЗУ 69:10:0000018:3964	0,41	жилая
44	часть ЗУ 69:10:0000018:3963	0,37	жилая
45	часть ЗУ 69:10:0000018:3962	0,27	жилая
46	часть ЗУ 69:10:0000018:3961	0,12	жилая
47	часть ЗУ 69:10:0000018:3960	0,01	жилая
48	69:10:0000018:4530	3,03	производственная зона сельскохозяйственных предприятий
49	69:10:0000018:4467	0,20	сельскохозяйственного использования
50	69:10:0000018:4473	0,25	сельскохозяйственного использования

»;

пункты 11, 12 изложить в следующей редакции:

«11. Параметры зоны транспортной инфраструктуры.

Существующая площадь зоны – 6,05 га.

Планируемая площадь зоны – 11,24 га.

Планируемые к включению в зону транспортной инфраструктуры земельные участки приведены в таблице 3.1.

Таблица 3.1

№ п/п	Кадастровый номер земельного участка	Площадь земельного участка (га)	Существующая функциональная зона
1	69:10:0000000:2203	2,32	лесов
2	69:10:0000018:4455	0,9	сельскохозяйственного использования
3	69:10:0000018:4026	0,76	сельскохозяйственного использования
4	69:10:0000018:4024	0,24	сельскохозяйственного использования
5	69:10:0000018:4112	0,32	производственная зона сельскохозяйственных предприятий
6	69:10:0000018:4248	1,11	сельскохозяйственного использования
7	69:10:0000018:4260	0,69	сельскохозяйственного использования
8	69:10:0000018:4459	0,01	жилая

12. Параметры зоны сельскохозяйственного использования.

Существующая площадь зоны – 200,43 га.

Планируемая площадь зоны – 107,19 га.»;

дополнить пунктом 13.1 следующего содержания:

«13.1. Параметры зоны лесов.

Существующая площадь зоны – 41,32 га.

Планируемая площадь зоны – 37,34 га.»;

пункт 14 изложить в следующей редакции:

«14. Параметры производственной зоны.

Существующая площадь зоны – 75,64 га.

Планируемая площадь зоны – 87,42 га.

Планируемые к включению в производственную зону земельные участки приведены в таблице 3.2.

Таблица 3.2

№ п/п	Кадастровый номер земельного участка	Площадь земельного участка (га)	Существующая функциональная зона
1	69:10:0321001:193	0,03	жилая
2	69:10:0321001:447	2,02	жилая
3	69:10:0321001:644	1,89	жилая
4	69:10:0321001:628	0,03	жилая
5	69:10:0000018:4517	2,22	сельскохозяйственного использования
6	часть ЗУ 69:10:0000018:4456/1	5,69	сельскохозяйственного использования

»;

в пункте 15:

в абзаце втором цифры «105,43» заменить цифрами «139,49»;

в абзаце третьем цифры «128,66» заменить цифрами «209,16»;

таблицу 4 дополнить строками 6 – 138 следующего содержания:

«

6	часть ЗУ 69:10:0000018:4456(2)	1,54	сельскохозяйственного использования
7	69:10:0000018:4528	2,18	сельскохозяйственного использования

8	69:10:0000018:1764	0,21	жилая
9	69:10:0000018:4518	2,87	производственная
10	69:10:0000018:4450	0,00	сельскохозяйственного использования
11	69:10:0000018:4452	0,06	сельскохозяйственного использования
12	часть ЗУ 69:10:0000018:3076	0,00	сельскохозяйственного использования
13	часть ЗУ 69:10:0000018:4487	0,06	жилая
14	часть ЗУ 69:10:0000018:3617	0,02	жилая
15	часть ЗУ 69:10:0000018:3767	0,10	жилая
16	часть ЗУ 69:10:0000018:3766	0,12	жилая
17	69:10:0000018:3765	0,12	жилая
18	часть ЗУ 69:10:0000018:3763	0,07	жилая
19	часть ЗУ 69:10:0000018:3761	0,02	жилая
20	69:10:0000018:3764	0,12	жилая
21	69:10:0000018:3762	0,10	жилая
22	69:10:0000018:4520	0,03	жилая
23	69:10:0000018:4522	0,12	жилая
24	часть ЗУ 69:10:0000018:3976	0,15	жилая
25	часть ЗУ 69:10:0000018:3465	0,10	жилая
26	69:10:0000018:2493	0,15	жилая
27	69:10:0000018:2492	0,15	жилая
28	69:10:0000018:2491	0,15	жилая
29	69:10:0000018:3110	0,13	жилая
30	69:10:0000018:3109	0,11	жилая
31	69:10:0000018:3108	0,10	жилая
32	69:10:0000018:2939	0,12	жилая
33	69:10:0000018:2938	0,12	жилая
34	69:10:0000018:2937	0,12	жилая
35	69:10:0000018:2936	0,12	жилая
36	69:10:0000018:2557	0,12	жилая
37	69:10:0000018:2558	0,12	жилая
38	69:10:0000018:2562	0,12	жилая
39	69:10:0000018:2560	0,12	жилая
40	69:10:0000018:2561	0,12	жилая
41	69:10:0000018:2559	0,13	жилая
42	69:10:0000018:2550	0,10	жилая
43	69:10:0000018:2551	0,10	жилая
44	69:10:0000018:2552	0,10	жилая
45	69:10:0000018:2553	0,10	жилая
46	69:10:0000018:2554	0,09	жилая
47	69:10:0000018:2555	0,10	жилая
48	69:10:0000018:2931	0,10	жилая
49	69:10:0000018:2932	0,10	жилая
50	69:10:0000018:2933	0,10	жилая
51	69:10:0000018:2934	0,10	жилая
52	69:10:0000018:3105	0,09	жилая
53	69:10:0000018:3106	0,09	жилая
54	69:10:0000018:3107	0,09	жилая
55	69:10:0000018:2496	0,10	жилая
56	69:10:0000018:2497	0,10	жилая
57	69:10:0000018:2498	0,10	жилая
58	69:10:0000018:2500	0,10	жилая
59	69:10:0000018:3975	0,32	жилая

60	69:10:0000018:3427	0,04	жилая
61	69:10:0000018:3212	0,15	жилая
62	69:10:0000018:3213	0,15	жилая
63	69:10:0000018:3364	0,15	жилая
64	69:10:0000018:3426	0,13	жилая
65	69:10:0000018:3437	0,14	жилая
66	69:10:0000018:3442	0,07	жилая
67	69:10:0000018:3443	0,07	жилая
68	69:10:0000018:3444	0,07	жилая
69	69:10:0000018:3438	0,07	жилая
70	69:10:0000018:3439	0,07	жилая
71	69:10:0000018:3440	0,09	жилая
72	69:10:0000018:3441	0,09	жилая
73	69:10:0000018:3428	0,09	жилая
74	69:10:0000018:2542	0,10	жилая
75	69:10:0000018:2543	0,10	жилая
76	69:10:0000018:2544	0,10	жилая
77	69:10:0000018:2545	0,10	жилая
78	69:10:0000018:3447	0,01	жилая
79	69:10:0000018:3448	0,01	жилая
80	69:10:0000018:3449	0,01	жилая
81	69:10:0000018:3450	0,01	жилая
82	69:10:0000018:3462	0,09	жилая
83	69:10:0000018:3463	0,10	жилая
84	69:10:0000018:3464	0,11	жилая
85	69:10:0000018:4451	0,46	сельскохозяйственного использования
86	69:10:0000018:3913	0,50	жилая
87	69:10:0000018:3923	0,34	жилая
88	69:10:0000018:3924	0,50	жилая
89	69:10:0000018:3925	0,50	жилая
90	69:10:0000018:3926	0,50	жилая
91	69:10:0000018:3927	0,50	жилая
92	69:10:0000018:3928	0,50	жилая
93	69:10:0000018:4513	0,20	жилая
94	69:10:0000018:3921	0,43	жилая
95	69:10:0000018:3930	0,34	жилая
96	69:10:0000018:3914	0,50	жилая
97	69:10:0000018:3915	0,50	жилая
98	69:10:0000018:3916	0,50	жилая
99	69:10:0000018:3917	0,50	жилая
100	69:10:0000018:3918	0,50	жилая
101	69:10:0000018:3919	0,50	жилая
102	69:10:0000018:4510	2,24	сельскохозяйственного использования
103	часть ЗУ 69:10:0000018:3937	0,04	жилая
104	часть ЗУ 69:10:0000018:3938	0,02	жилая
105	часть ЗУ 69:10:0000018:3932	0,10	жилая
106	часть ЗУ 69:10:0000018:3933	0,07	жилая
107	часть ЗУ 69:10:0000018:3934	0,01	жилая
108	часть ЗУ 69:10:0000018:3960	0,49	жилая
109	часть ЗУ 69:10:0000018:3961	0,38	жилая
110	часть ЗУ 69:10:0000018:3962	0,23	жилая
111	часть ЗУ 69:10:0000018:3963	0,13	жилая

112	часть ЗУ 69:10:0000018:3964	0,09	жилая
113	69:10:0000018:3953	0,50	жилая
114	69:10:0000018:3959	0,50	жилая
115	часть ЗУ 69:10:0000018:3957	0,03	жилая
116	69:10:0000018:3956	0,50	жилая
117	часть ЗУ 69:10:0000018:3941	0,14	озелененных территорий общего пользования
118	часть ЗУ 69:10:0000018:3943	0,12	жилая /озелененных территорий общего пользования
119	часть ЗУ 69:10:0000018:3944	0,11	жилая /озелененных территорий общего пользования
120	часть ЗУ 69:10:0000018:3945	0,11	жилая
121	часть ЗУ 69:10:0000018:3946	0,11	жилая
122	часть ЗУ 69:10:0000018:4117	0,15	озелененных территорий общего пользования
123	часть ЗУ 69:10:0000018:3936	0,01	жилая
124	часть ЗУ 69:10:0000018:4502	0,89	сельскохозяйственного использования
125	часть ЗУ 69:10:0000018:4116	0,30	озелененных территорий общего пользования
126	69:10:0000018:4113	0,50	жилая /озелененных территорий общего пользования
127	69:10:0000018:4114	0,35	жилая /озелененных территорий общего пользования
128	69:10:0000018:4458	0,15	озелененных территорий общего пользования
129	69:10:0000018:4505	0,40	сельскохозяйственного использования
130	часть ЗУ 69:10:0000018:4507	0,51	сельскохозяйственного использования
131	69:10:0000018:4247	0,17	сельскохозяйственного использования
132	69:10:0000018:1467	1,02	сельскохозяйственного использования
133	69:10:0000018:4453	2,08	сельскохозяйственного использования
134	69:10:0000018:4472	0,02	сельскохозяйственного использования
135	69:10:0000000:2093	1,17	транспортной инфраструктуры
136	69:10:0000017:1310	2,29	сельскохозяйственного использования
137	69:10:0000017:1398	3,70	сельскохозяйственного использования
138	69:10:0000017:1411	5,00	сельскохозяйственного использования

»;

абзац третий пункта 17 изложить в следующей редакции:

«Планируемая площадь зоны – 6,99 га.»;

в пункте 18:

в абзаце втором цифры «1,4» заменить цифрами «2,37»;

в абзаце третьем цифры «5,47» заменить цифрами «6,25»;

пункт 19 изложить в следующей редакции:

«19. Параметры производственной зоны сельскохозяйственных предприятий.

Существующая площадь зоны – 1,09 га.

Планируемая площадь зоны – 16,65 га.

Планируемые к включению в производственную зону сельскохозяйственных предприятий земельные участки приведены в таблице 6.

Таблица 6

№ п/п	Кадастровый номер земельного участка	Площадь земельного участка (га)	Существующая функциональная зона
1	69:10:0000009:1707	2,73	сельскохозяйственного использования
2	часть ЗУ 69:10:0000018:4456(2)	0,7	сельскохозяйственного использования

3	часть ЗУ 69:10:0000018:4117	0,027	жилая
4	часть ЗУ 69:10:0000018:3941	0,027	жилая
5	часть ЗУ 69:10:0000018:3943	0,027	жилая
6	часть ЗУ 69:10:0000018:3944	0,023	жилая
7	часть ЗУ 69:10:0000018:3945	0,01	жилая
8	69:10:0000018:4527	0,018	сельскохозяйственного использования
9	69:10:0000018:4531	10,7	производственная зона сельскохозяйственных предприятий
10	69:10:0000018:4471	0,017	сельскохозяйственного использования
11	69:10:0000017:1422	1,3	сельскохозяйственного использования

3) дополнить Постановление приложением 20 (приложение 1 к настоящему постановлению);

4) дополнить Постановление приложением 21 (приложение 2 к настоящему постановлению);

5) дополнить Постановление приложением 22 (приложение 3 к настоящему постановлению).

2. Главному управлению архитектуры и градостроительной деятельности Тверской области:

1) в течение десяти рабочих дней со дня принятия настоящего постановления уведомить администрацию Калининского муниципального округа Тверской области о его принятии;

2) в течение шести месяцев со дня принятия настоящего постановления обеспечить внесение в Единый государственный реестр недвижимости сведений о границах населенного пункта д. Новая Ведерня, д. Лисицы, входящего в состав Калининского муниципального округа Тверской области.

3. Контроль за исполнением настоящего постановления возложить на заместителя Председателя Правительства Тверской области, обеспечивающего оперативное управление деятельностью Главного управления архитектуры и градостроительной деятельности Тверской области.

Отчет об исполнении постановления представить в срок до 1 октября 2025 года.

4. Настоящее постановление вступает в силу со дня его официального опубликования.

**Губернатор
Тверской области**



И.М. Руденя

Приложение 1
к постановлению Правительства
Тверской области
от 28.03.2025 № 163-пп

«Приложение 20
к постановлению Правительства
Тверской области
от 07.07.2023 № 282-пп

Карта планируемого размещения объектов местного значения
Калининского муниципального округа Тверской области применительно
к населенному пункту д. Новая Ведерня, кадастровым кварталам
69:10:0181001, 69:10:0183201, части кадастрового квартала 69:10:0000018

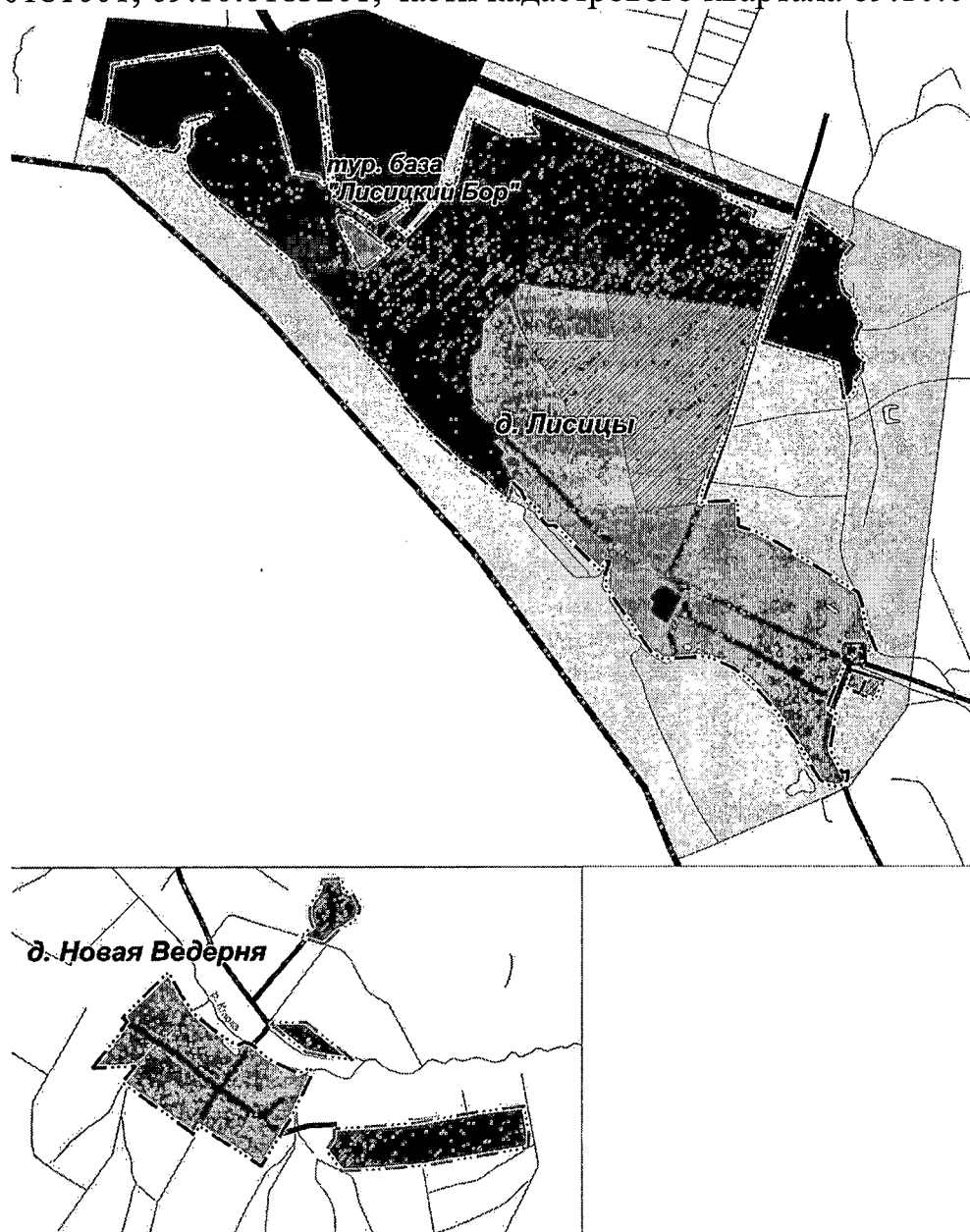


Рисунок 1. Карта планируемого размещения объектов.

Условные обозначения




















Границы единиц административно-территориального деления Российской Федерации	Функциональные зоны
 Граница муниципального округа	 Жилая зона
 Граница населенного пункта	 Жилая зона (планируемая)
 Граница населенного пункта (планируемая)	 Общественно-деловая зона (планируемая)
Автомобильные дороги	 Производственная зона (планируемая)
 Автомобильная дорога регионального или межмуниципального значения	 Зона транспортной инфраструктуры
 Автомобильная дорога местного значения	 Зона транспортной инфраструктуры (планируемая)
 Автомобильные дороги местного значения	 Зона сельскохозяйственного использования
Улично-дорожная сеть сельского населенного пункта	 Производственная зона сельскохозяйственных предприятий (планируемая)
 Улицы в жилой застройке	 Зона рекреационного назначения
Поверхностные водные объекты	 Зона рекреационного назначения (планируемая)
 Водоток (река, ручей, канал)	 Зона озелененных территорий общего пользования (парки, сады, скверы, бульвары) (планируемая)
 Водоток (река, ручей, канал)	 Зона лесов
 Водоем (озеро, пруд, обводненный карьер, водохранилище)	 Зона кладбищ
	Объекты здравоохранения
	 Объект (здание, комплекс зданий), на базе которого оказывается первичная медико-санитарная помощь (планируемый)

Рисунок 2. Условные обозначения.

Приложение 2
к постановлению Правительства
Тверской области
от 28.03.2025 № 163-пп

«Приложение 21
к постановлению Правительства
Тверской области
от 07.07.2023 № 282-пп

Карта границ населенных пунктов, входящих в состав
Калининского муниципального округа Тверской области,
применительно к населенному пункту д. Новая Ведерня, кадастровым
кварталам 69:10:0181001, 69:10:0183201, части кадастрового квартала
69:10:0000018

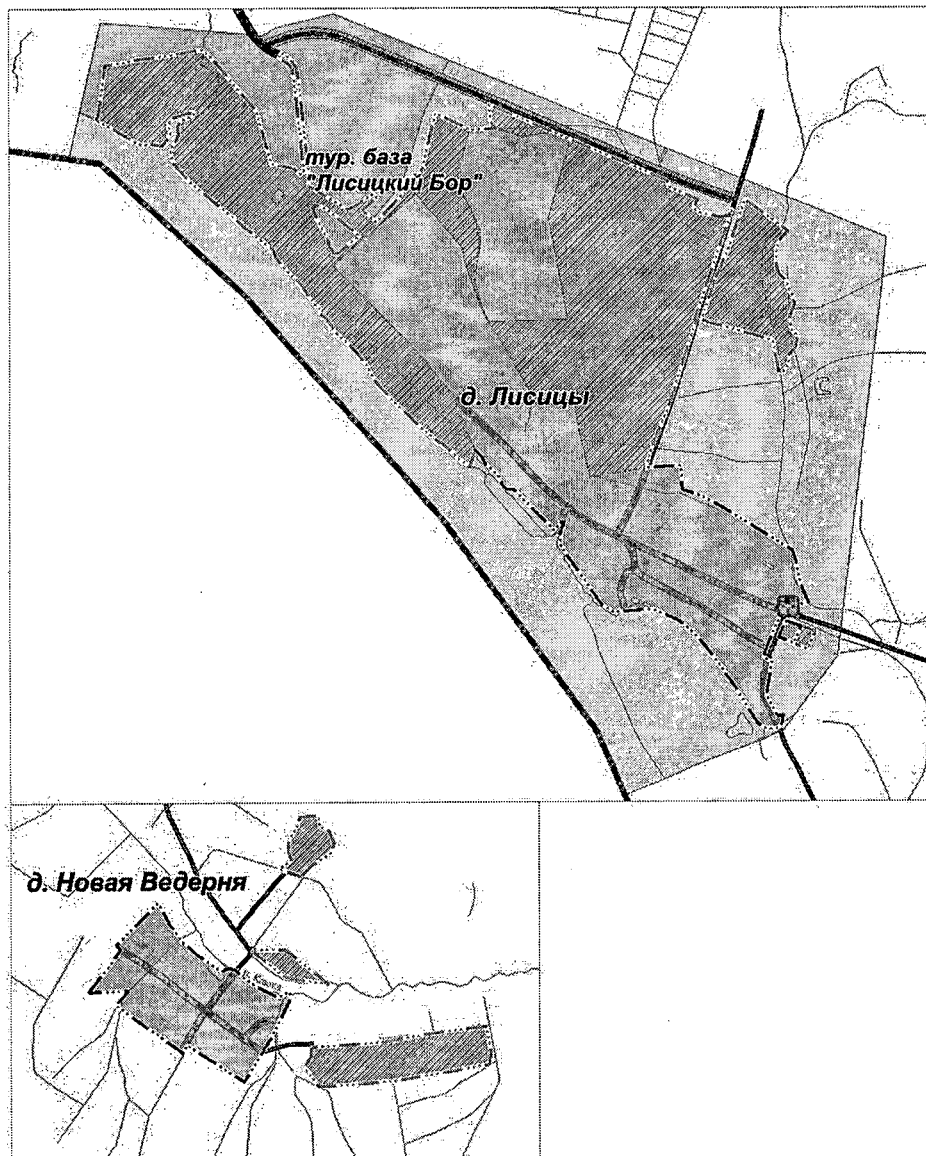


Рисунок 1. Карта границ населенных пунктов.

Условные обозначения



















Границы единиц административно-территориального деления Российской Федерации		Земли по категориям	
	Граница муниципального округа		Земли населенных пунктов
	Граница населенного пункта		Земли населенных пунктов (планируемые)
	Планируемые		Земли сельскохозяйственного назначения
	Граница населенного пункта (планируемая)		Земли промышленности, энергетики, транспорта, связи, радиовещания, телевидения, информатики, земли для обеспечения космической деятельности, земли обороны, безопасности и земли иного специального назначения
Автомобильные дороги			Земли промышленности, энергетики, транспорта, связи, радиовещания, телевидения, информатики, земли для обеспечения космической деятельности, земли обороны, безопасности и земли иного специального назначения (планируемые)
	Автомобильная дорога регионального или межмуниципального значения		Земли лесного фонда
	Автомобильная дорога местного значения	Объекты здравоохранения	
	Автомобильные дороги местного значения		Объект (здание, комплекс зданий), на базе которого оказывается первичная медико-санитарная помощь (планируемый)
Улично-дорожная сеть сельского населенного пункта			
	Улицы в жилой застройке		
Поверхностные водные объекты			
	Водоток (река, ручей, канал)		
	Водоток (река, ручей, канал)		
	Водоем (озеро, пруд, обводненный карьер, водохранилище)		

Рисунок 2. Условные обозначения.

».

Приложение 3
к постановлению Правительства
Тверской области
от 28.03.2025 № 163-пп

«Приложение 22
к постановлению Правительства
Тверской области
от 07.07.2023 № 282-пп

Карта функциональных зон Калининского муниципального округа
Тверской области применительно к населенному пункту д. Новая Ведерня,
кадастровым кварталам 69:10:0181001, 69:10:0183201, части кадастрового
квартала 69:10:0000018

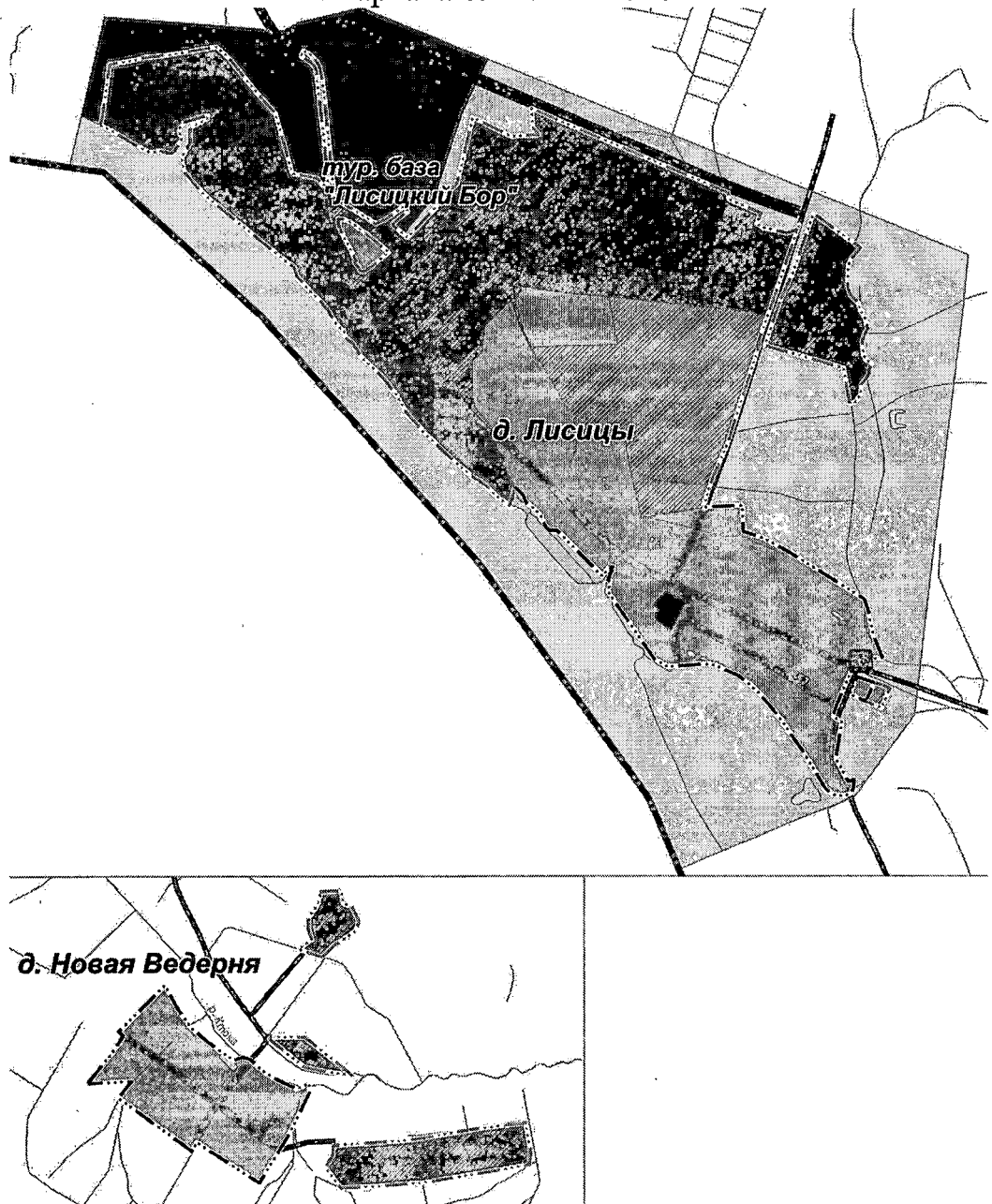


Рисунок 1. Карта функциональных зон.

Условные обозначения


Границы единиц административно-территориального деления Российской Федерации		Функциональные зоны	
	Граница муниципального округа		Жилая зона
	Граница населенного пункта		Жилая зона (планируемая)
	Граница населенного пункта (планируемая)		Общественно-деловая зона (планируемая)
Автомобильные дороги			Производственная зона (планируемая)
	Автомобильная дорога регионального или межмуниципального значения		Зона транспортной инфраструктуры
	Автомобильная дорога местного значения		Зона транспортной инфраструктуры (планируемая)
	Автомобильные дороги местного значения		Зона сельскохозяйственного использования
Улично-дорожная сеть сельского населенного пункта			Производственная зона сельскохозяйственных предприятий (планируемая)
	Улица в жилой застройке		Зона рекреационного назначения
Поверхностные водные объекты			Зона рекреационного назначения (планируемая)
	Водоток (река, ручей, канал)		Зона озелененных территорий общего пользования (парки, сады, скверы, бульвары) (планируемая)
	Водоток (река, ручей, канал)		Зона лесов
	Водоем (озеро, пруд, обводненный карьер, водохранилище)		Зона кладбищ
		Объекты здравоохранения	
			Объект (здание, комплекс зданий), на базе которого оказывается первичная медико-санитарная помощь (планируемый)

Рисунок 2. Условные обозначения.