



ПРАВИТЕЛЬСТВО ТВЕРСКОЙ ОБЛАСТИ

ПОСТАНОВЛЕНИЕ

25.04.2025

№ 223-пп

г. Тверь

**О внесении изменений в постановление
Правительства Тверской области
от 07.07.2023 № 282-пп**

Правительство Тверской области постановляет:

1. Внести в постановление Правительства Тверской области от 07.07.2023 № 282-пп «Об утверждении генерального плана Калининского муниципального округа Тверской области применительно к отдельным населенным пунктам и земельным участкам» (далее – Постановление) следующие изменения:

1) дополнить пункт 1 Постановления подпунктами 23 – 25 следующего содержания:

«23) карта планируемого размещения объектов местного значения Калининского муниципального округа Тверской области применительно к населенному пункту д. Ямок (приложение 23 к настоящему Постановлению);

24) карта границ населенных пунктов, входящих в состав Калининского муниципального округа Тверской области, применительно к населенному пункту д. Ямок (приложение 24 к настоящему Постановлению);

25) карта функциональных зон Калининского муниципального округа Тверской области применительно к населенному пункту д. Ямок (приложение 25 к настоящему Постановлению).»;

2) в приложении 1 к Постановлению (далее – Положение):

в пункте 1 раздела I Положения слова «д. Новая Ведерня и к кадастровым кварталам 69:10:0331204, 69:10:0331205 населенного пункта Тургиново, кадастровым кварталам 69:10:0181001, 69:10:0183201, части кадастрового квартала 69:10:0000018, земельному участку с кадастровым номером 69:10:0000024:5470» заменить словами «д. Новая Ведерня, д. Ямок и к кадастровым кварталам 69:10:0331204, 69:10:0331205 населенного пункта Тургиново, кадастровым кварталам 69:10:0181001, 69:10:0183201, части кадастрового квартала 69:10:0000018, земельному участку с кадастровым номером 69:10:0000024:5470»;

таблицу 1.1 пункта 5 раздела II Положения дополнить строкой 6.7 следующего содержания:

«

6.7	Улично-дорожная сеть	д. Ямок	км	0,74	-	планируемый
-----	----------------------	---------	----	------	---	-------------

»;

в разделе III Положения:

в пункте 7:

в абзаце втором цифры «1 792,05» заменить цифрами «1 821,15»;

в абзаце третьем цифры «1 925,62» заменить цифрами «1 954,72»;

в пункте 15:

в абзаце третьем цифры «209,16» заменить цифрами «219,27»;

таблицу 4 дополнить строками 139, 140 следующего содержания:

«

139	69:10:0000008:3980	8,19	сельскохозяйственного использования
140	69:10:0000008:3982	1,92	сельскохозяйственного использования

»;

3) дополнить Постановление приложением 23 (приложение 1 к настоящему постановлению);

4) дополнить Постановление приложением 24 (приложение 2 к настоящему постановлению);

5) дополнить Постановление приложением 25 (приложение 3 к настоящему постановлению).

2. Главному управлению архитектуры и градостроительной деятельности Тверской области:

1) в течение десяти рабочих дней со дня принятия настоящего постановления уведомить администрацию Калининского муниципального округа Тверской области о его принятии;

2) в течение шести месяцев со дня принятия настоящего постановления обеспечить внесение в Единый государственный реестр недвижимости сведений о границах населенного пункта д. Ямок, входящего в состав Калининского муниципального округа Тверской области.

3. Контроль за исполнением настоящего постановления возложить на заместителя Председателя Правительства Тверской области, обеспечивающего оперативное управление деятельностью Главного управления архитектуры и градостроительной деятельности Тверской области.

Отчет об исполнении постановления представить в срок до 3 ноября 2025 года.

4. Настоящее постановление вступает в силу со дня его официального опубликования.

**Губернатор
Тверской области**

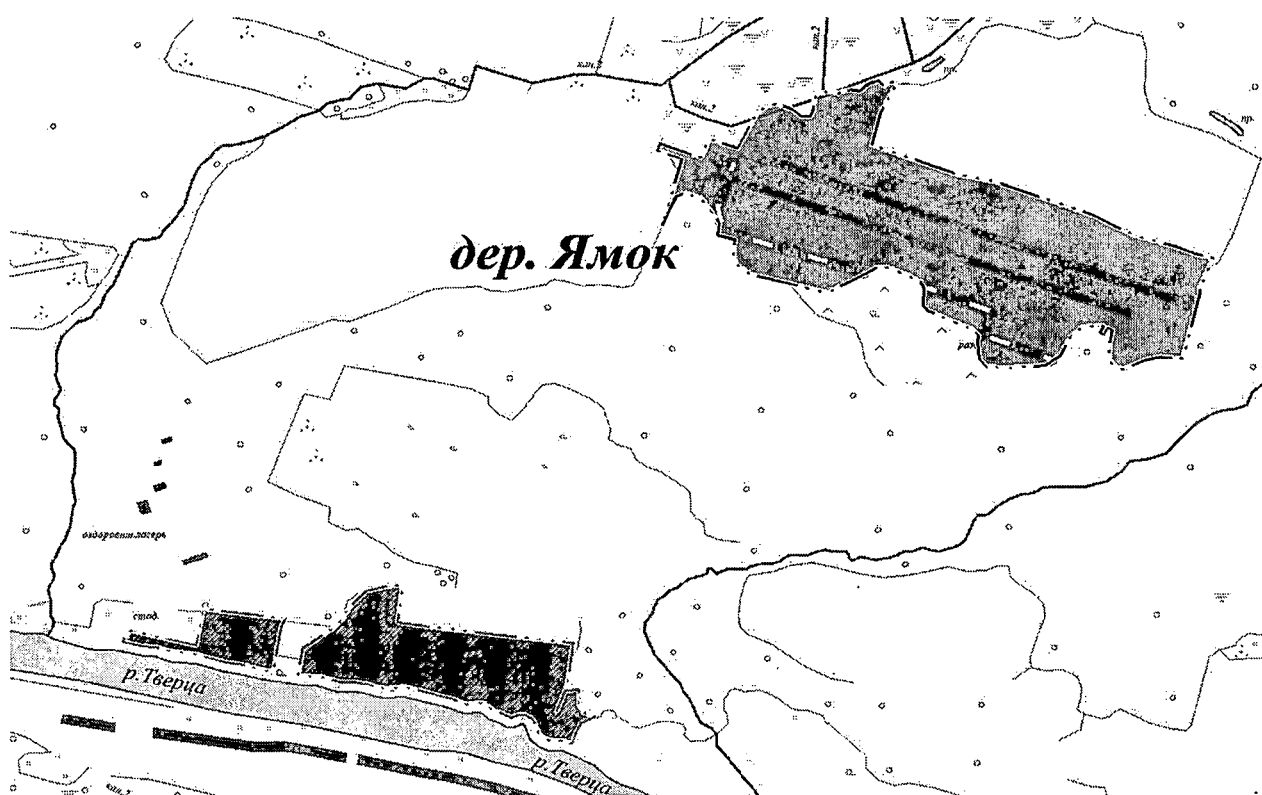


И.М. Руденя

Приложение 1
к постановлению Правительства
Тверской области
от 25.04.2025 № 223-пп

«Приложение 23
к постановлению Правительства
Тверской области
от 07.07.2023 № 282-пп

Карта планируемого размещения объектов местного значения
Калининского муниципального округа Тверской области применительно
к населенному пункту д. Ямок



Условные обозначения

Сущ. Планир.

Границы единиц административно-территориального
деления Российской Федерации

— — — — — Граница населенного пункта

Функциональные зоны

— Жилая зона

— Зона рекреационного назначения

Поверхностные водные объекты

— Водоток

— Водоем

Транспортная инфраструктура

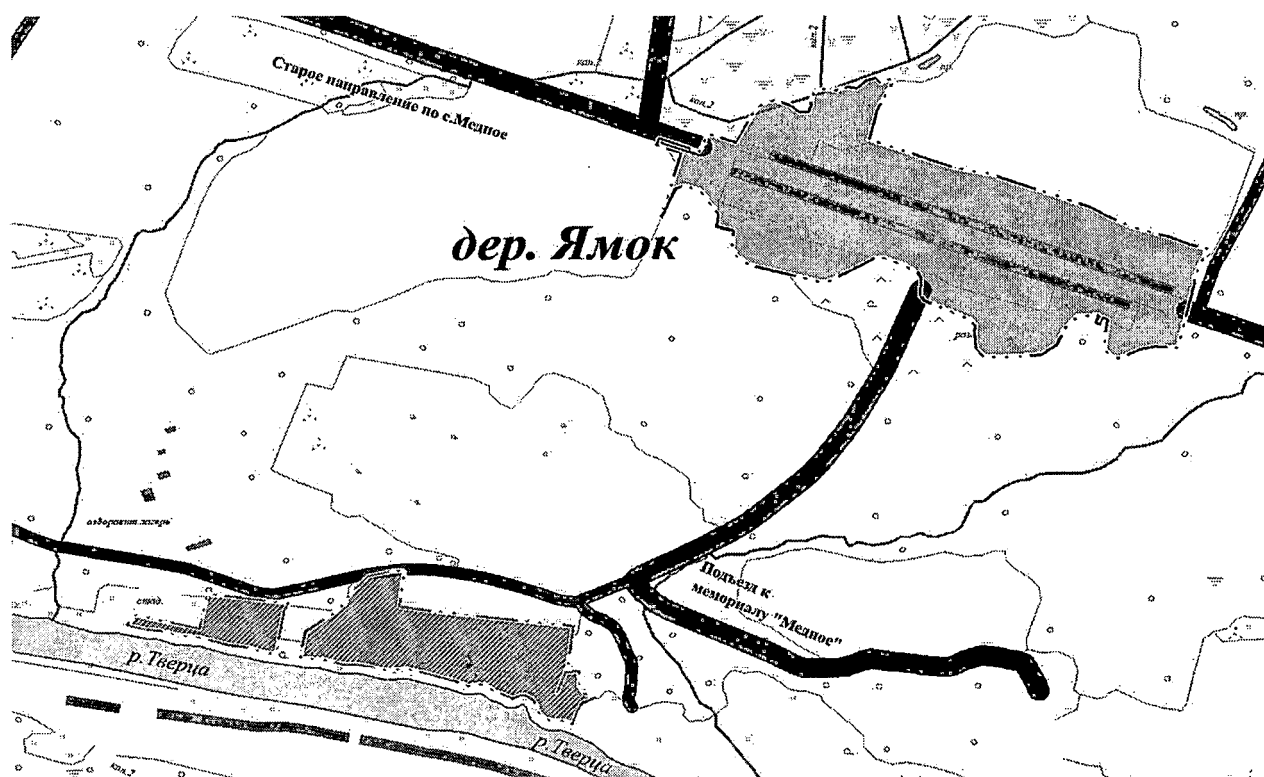
— Улица в жилой застройке

».

Приложение 2
к постановлению Правительства
Тверской области
от 25.04.2025 № 223-пп

«Приложение 24
к постановлению Правительства
Тверской области
от 07.07.2023 № 282-пп

Карта границ населенных пунктов, входящих в состав Калининского
муниципального округа Тверской области, применительно
к населенному пункту д. Ямок



Условные обозначения

Сущ. Планир.

**Границы единиц административно-территориального
деления Российской Федерации**

— — — — — Граница населенного пункта

Категории земель

— — — — — Земли населенных пунктов

Поверхностные водные объекты

— — — — — Водоток

— — — — — Водоем

Транспортная инфраструктура

— — — — — Автомобильные дороги регионального
или межмуниципального значения

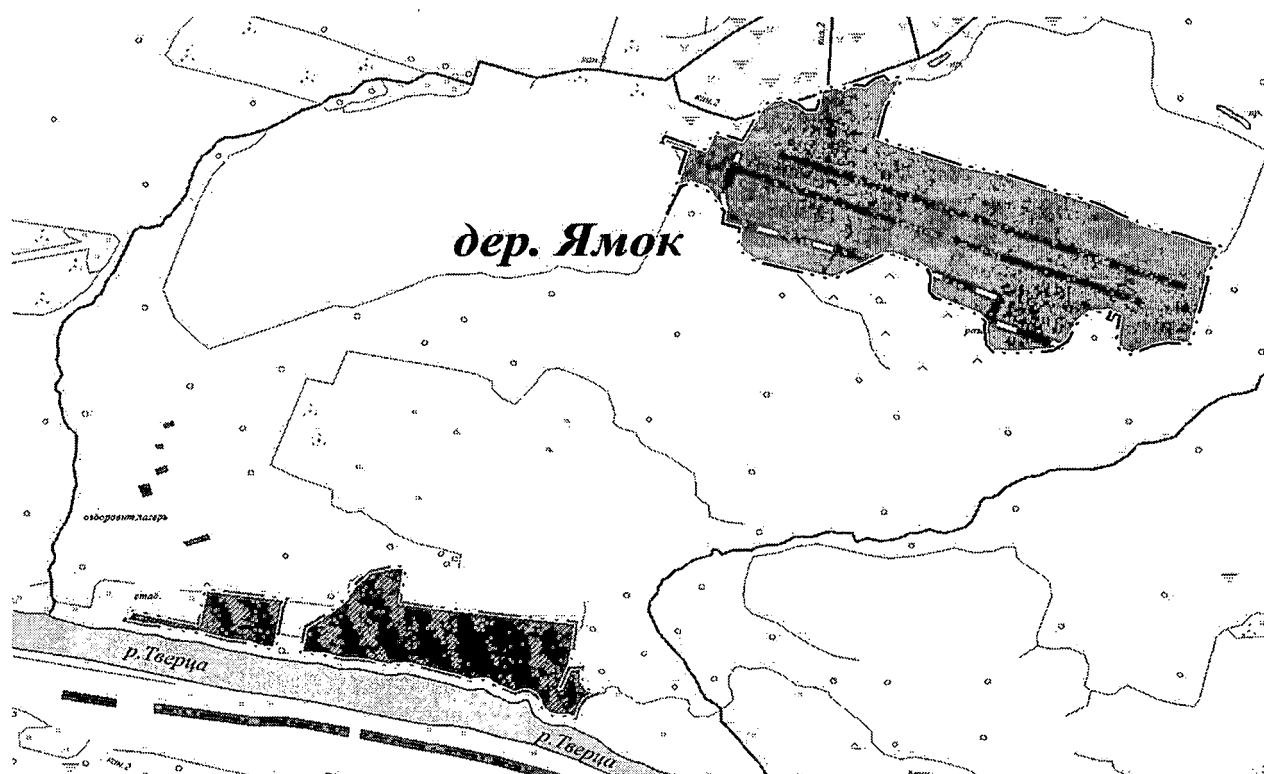
— — — — — Автомобильные дороги местного значения

».

Приложение 3
к постановлению Правительства
Тверской области
от 25.04.2025 № 223-пп

«Приложение 25
к постановлению Правительства
Тверской области
от 07.07.2023 № 282-пп

Карта функциональных зон Калининского муниципального округа
Тверской области применительно к населенному
пункту д. Ямок



Условные обозначения

Сущ. Планир.

Границы единиц административно-территориального
деления Российской Федерации

— — — — — Граница населенного пункта

Функциональные зоны

— Жилая зона

— Зона рекреационного назначения

Поверхностные водные объекты

— Водоток

— Водоем

Транспортная инфраструктура

— Улица в жилой застройке

».