



**ПРАВИТЕЛЬСТВО
ТВЕРСКОЙ ОБЛАСТИ**

РАСПОРЯЖЕНИЕ

25.04.2025

№ 694-рп

г. Тверь

Об утверждении документации по планировке территории для размещения объекта энергетики регионального значения «КВЛ 35кВ Конаковская ГРЭС – ПС 35кВ Архангельское 1, 2 цепь с отпайками»

В соответствии со статьей 45 Градостроительного кодекса Российской Федерации, законом Тверской области от 20.12.2019 № 89-ЗО «О перераспределении отдельных полномочий в области градостроительной деятельности между органами местного самоуправления муниципальных образований Тверской области и органами государственной власти Тверской области»:

1. Утвердить документацию по планировке территории для размещения объекта энергетики регионального значения «КВЛ 35кВ Конаковская ГРЭС – ПС 35кВ Архангельское 1, 2 цепь с отпайками» (прилагается).

2. Настоящее распоряжение вступает в силу со дня его подписания и подлежит официальному опубликованию.

**Губернатор
Тверской области**



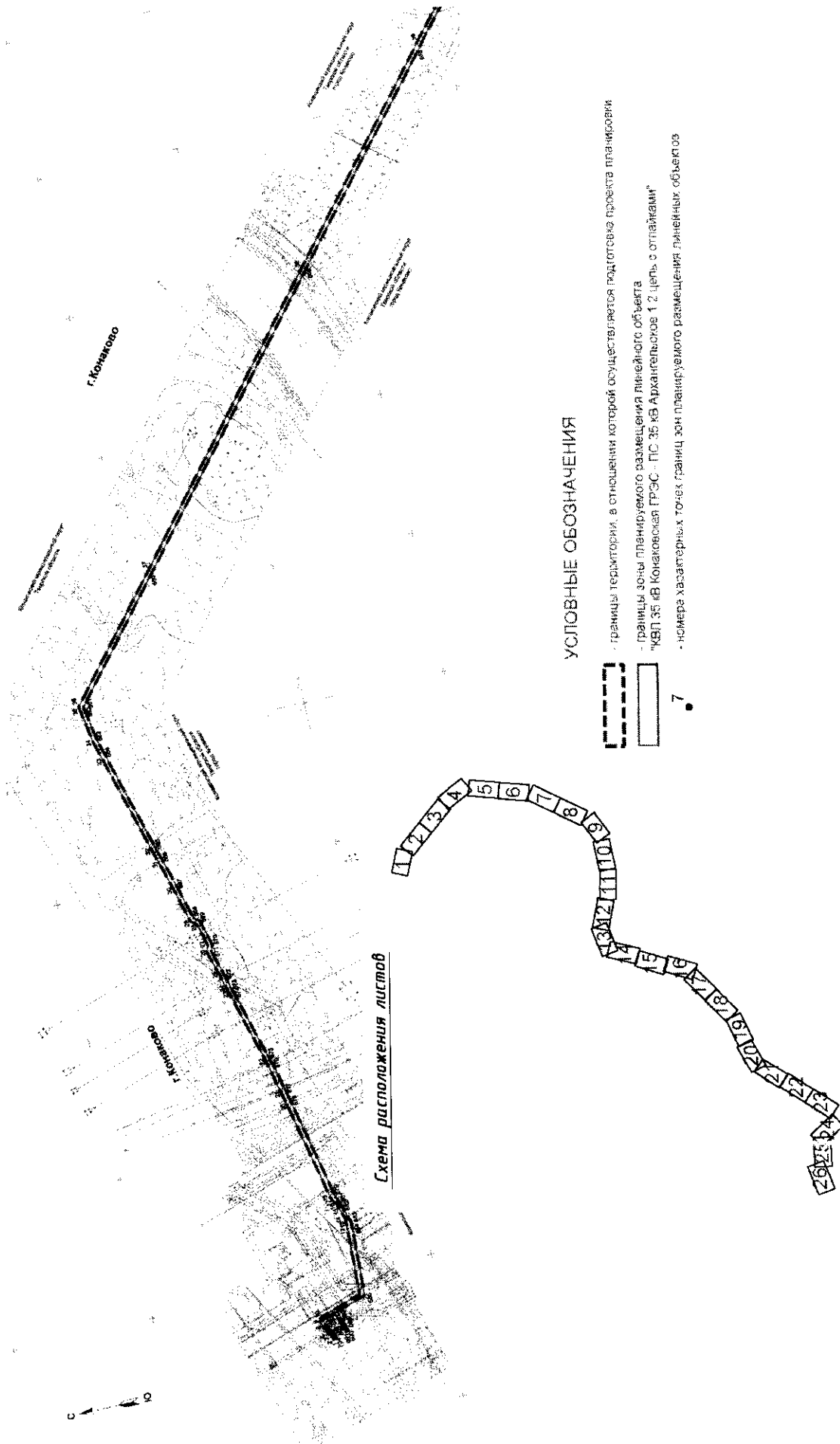
И.М. Руденя



Приложение
к распоряжению Правительства
Тверской области
от 25.04.2025 № 694-рп


Документация
по планировке территории для размещения объекта энергетики
регионального значения
«КВЛ 35кВ Конаковская ГРЭС – ПС 35кВ Архангельское
1, 2 цепь с отпайками»

Раздел I
Проект планировки территории


Подраздел I
Графическая часть. Чертеж границ зон планируемого размещения
линейных объектов



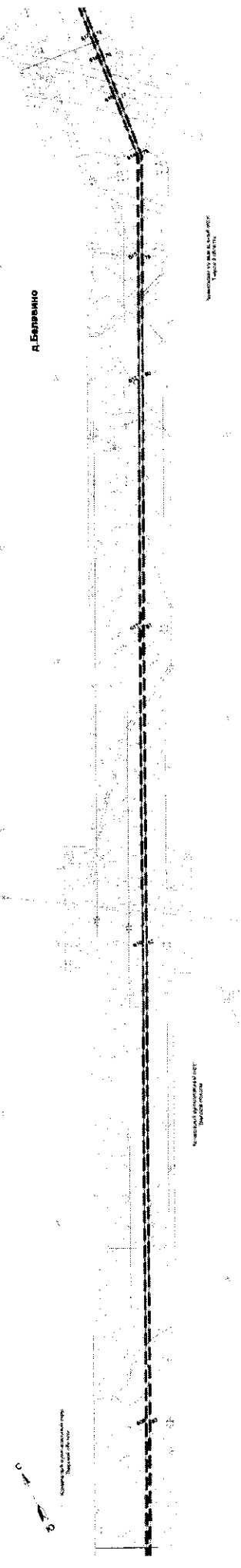




Лист 6




Лист 7




Лист 8


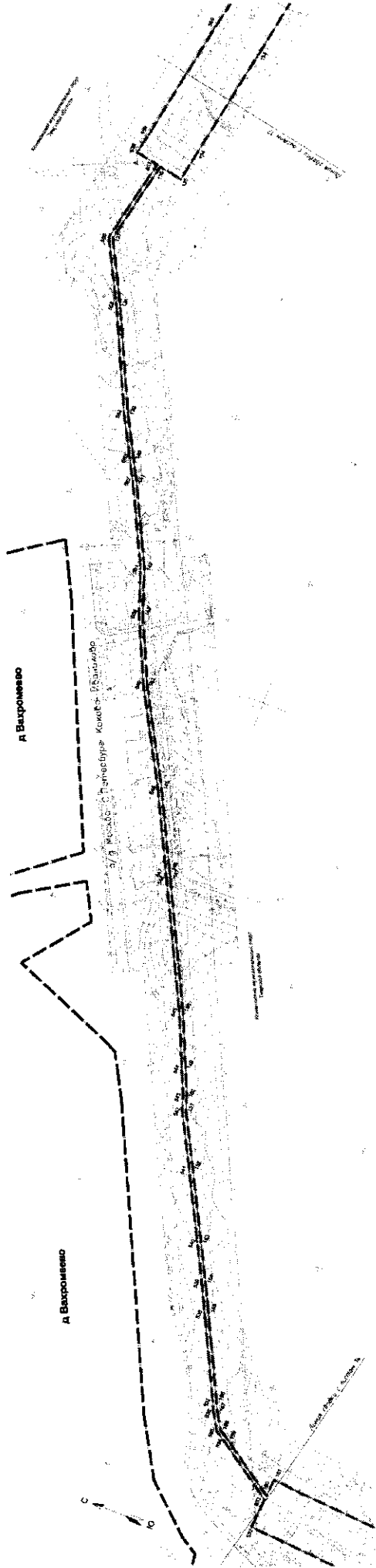




Лист 9







Лист 10








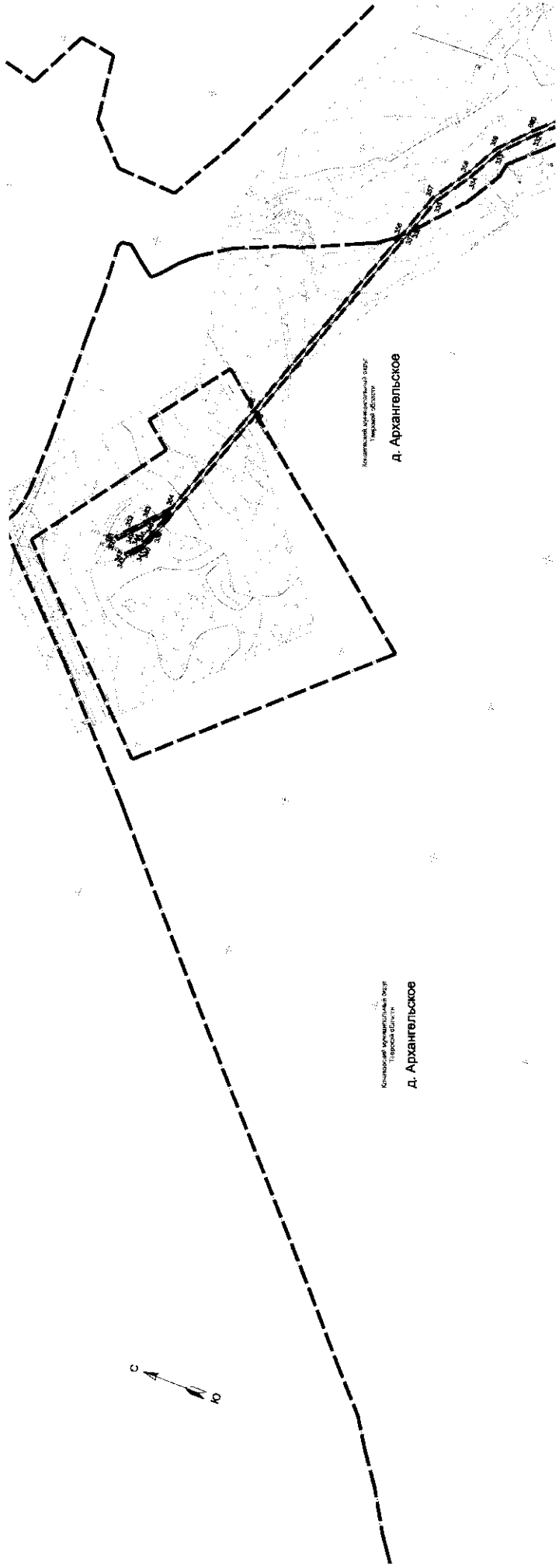












Подраздел II
Положение о размещении линейного объекта

Глава 1.

Наименование, основные характеристики
(категория, протяженность, проектная мощность, пропускная способность, грузонапряженность, интенсивность движения) и назначение планируемых для размещения линейных объектов, а также линейных объектов, подлежащих реконструкции в связи с изменением их местоположения

1. Документация по планировке территории для размещения объекта энергетики регионального значения «КВЛ 35кВ Конаковская ГРЭС ПС 35кВ Архангельское 1, 2 цепь с отпайками» (далее – Объект) выполнена на основании приказа акционерного общества «Тверьгорэлектро» (далее – АО «Тверьгорэлетро») от 17.12.2024 № 219 «О подготовке документации по планировке территории», приказа АО «Тверьгорэлектро» от 17.12.2024 № 219/1 «О внесении изменений в приказ № 219 от 17.12.2024 «О подготовке документации по планировке территории».

2. В соответствии с пунктом 5.1 статьи 2 закона Тверской области от 03.10.2013 № 87-ЗО «О видах объектов регионального и местного значения, подлежащих отображению в документах территориального планирования» линии электропередачи, проектный номинальный класс напряжения которых составляет 35кВ, относятся к объектам регионального значения и подлежат отображению на схеме территориального планирования Тверской области.

3. В соответствии с письмом Главного управления архитектуры и градостроительной деятельности Тверской области от 01.11.2024 № 10928-МК Объект относится к объектам регионального значения.

4. Планируемый к размещению объект регионального значения в области энергетики предусмотрен в соответствии с постановлением Правительства Тверской области от 25.12.2012 № 806-пп «Об утверждении схемы территориального планирования Тверской области».

5. Основные характеристики планируемого для размещения Объекта представлены в таблице 1.

Таблица 1

Наименование характеристики Объекта	Значение показателя
Номинальное напряжение, кВ	35 кВ
Протяженность участка проектирования ВЛ, м	ориентировочно 15,31 км
Количество цепей	2
Охранная зона, м	15 м от проекции крайних фаз ВЛ до границы охранной зоны

Наименование характеристики Объекта	Значение показателя
Протяженность участка проектирования КЛ, м	ориентировочно 15,39 км
Охранная зона, м	1 м от трубы
Способ прокладки	Проектом применяется кабель марки АПвПу2г-35 (1*240/70). Кабельные линии 35 кВ прокладываются в земляной траншее на глубине не менее 1,0 м от существующей отметки земли, с устройством песчаной подушки, защитой плиткой ПЗК 480x240x16 по всей трассе, кроме мест прокладки кабелей в трубах. Пересечения кабелей с подземными инженерными сетями выполняются в трубах ТЗК ЭНЕРГОПЛАСТ ТС3 DN200 SN 24 F90 T110°C, часть трассы выполняется закрытым способом методом ГНБ в трубах ТЗК ЭНЕРГОПЛАСТ ТС3 DN200 SN 24 F90 T110°C с добавлением одной резервной трубы
Переходные пункты ВЛ-КЛ 35кВ	Свободностоящая одностоечная опора с установленным комплектом электротехнического оборудования напряжением 35кВ Количество – 6 шт.

6. Общая протяженность Объекта составляет ориентировочно 30,70 км.

7. Объект состоит из:

- 1) ПС 220/35 кВ «Конаково» – переходный пункт № 1 (кабель марки АПвПу2г);
- 2) переходный пункт № 1 – переходный пункт № 2 (ВЛ 35 кВ);
- 3) переходный пункт № 2 – переходный пункт №3 (кабель марки АПвПу2г);
- 4) переходный пункт № 3 – переходный пункт № 4 (ВЛ 35 кВ);
- 5) переходный пункт № 4 – переходный пункт №5 (кабель марки АПвПу2г);
- 6) переходный пункт № 5 – переходный пункт № 6 (ВЛ 35 кВ);
- 7) переходный пункт № 6 – ПС 35/10 кВ «Архангельское» (кабель марки АПвПу2г).

8. Объект предназначен для усиления электроснабжения электросетевых объектов Конаковского муниципального округа Тверской области.

9. Планируемый к строительству Объект планируется расположить на следующих категориях земель:

- 1) земли населенных пунктов (г. Конаково, д. Белавино, д. Сорокопенино, д. Долинки, д. Вахонино, д. Архангельское Конаковского муниципального округа Тверской области);

2) земли лесного фонда (Вяземское участковое лесничество; Завидовское участковое лесничество; Октябрьское участковое лесничество). Защитные леса (леса, выполняющие функции защиты природных и иных объектов: леса, расположенные в лесопарковых зонах) – части выделов 2, 3, 8, 10, 11 квартала 69; части выделов 12, 13, 20, 27, 29, 30 квартала 70; часть выдела 20 квартала 101; части выделов 11, 13, 14, 17 квартала 102 Вяземского участкового лесничества. Защитные леса (леса, выполняющие функции защиты природных и иных объектов: леса, расположенные в первом и втором поясах зон санитарной охраны источников питьевого и хозяйственно-бытового водоснабжения) – часть выдела 32 квартала 70; части выделов 1, 2, 3, 4, 5, 6, 7, 8, 9, 10, 11 квартала 103; части выделов 1, 2, 3, 5, 7 квартала 104; часть выдела 1 квартала 105 Вяземского участкового лесничества; часть выдела 23 квартала 3; части выделов 15, 16 квартала 9 Завидовского участкового лесничества, по материалам лесоустройства крестьянского (фермерского) хозяйства «Шошинское»; части выделов 12, 15, 18, 25 квартала 4; части выделов 4, 7, 8, 24, 25, 26 квартала 9 Завидовского участкового лесничества; по материалам лесоустройства сельскохозяйственного производственного кооператива «Конаковский» части выделов 8, 12, 16, 20, 21 квартала 17 Октябрьского участкового лесничества Октябрьского урочища;

3) земли сельскохозяйственного назначения (участки, находящиеся в частной собственности);

4) земли промышленности, энергетики, транспорта и прочие (участки, находящиеся в собственности юридических лиц, а также в собственности государственного казенного учреждения «Дирекция территориального дорожного фонда Тверской области»).

10. Общая площадь зоны планируемого размещения Объекта составляет 63,96 га.

11. Перечень субъектов Российской Федерации, перечень муниципальных районов, городских округов в составе Тверской области, перечень поселений, населенных пунктов, внутригородских территорий городов федерального значения, на территориях которых устанавливается зона планируемого размещения Объекта, представлен в таблице 2.

Таблица 2

Перечень административно-территориальных (территориальных) единиц	Показатель
Субъект Российской Федерации	Тверская область
Муниципальное образование	Конаковский муниципальный округ
Населенный пункт	г. Конаково д. Белавино д. Сорокопенино д. Долинки д. Вахонино д. Архангельское

12. Перечень координат характерных точек границ зон планируемого размещения Объекта представлен в таблице 3.

Таблица 3

Каталог координат характерных точек границ зоны планируемого размещения Объекта		
Обозначение характерных точек границ	Координаты (МСК-69), м	
	X	Y
1	2	3
1	278979,51	2329257,70
2	278979,82	2329258,60
3	278979,88	2329258,79
4	278979,96	2329258,97
5	278980,04	2329259,14
6	278980,13	2329259,32
7	278981,58	2329261,92
8	278985,18	2329268,40
9	278986,37	2329272,19
10	278985,34	2329274,20
11	278955,33	2329284,03
12	278953,17	2329330,83
13	278952,99	2329334,79
14	278952,86	2329337,44
15	278955,67	2329346,38
16	278956,98	2329350,27
17	278959,10	2329352,82
18	278959,46	2329353,49
19	278959,68	2329354,54
20	278974,60	2329425,47
21	278976,65	2329435,21
22	278982,09	2329461,07
23	278996,19	2329512,80
24	278997,43	2329517,30
25	279000,36	2329527,93
26	279005,00	2329544,79
27	279003,15	2329549,06
28	279007,62	2329565,29
29	279011,48	2329568,35
30	279018,23	2329592,87
31	279023,98	2329613,13
32	279026,85	2329623,24
33	279046,27	2329691,64
34	279050,40	2329706,20
35	279054,38	2329731,46
36	279054,02	2329732,76
37	278984,83	2329816,35
38	278833,53	2329999,14
39	278718,97	2330137,56
40	278640,27	2330232,63
41	278557,49	2330332,64
42	278535,50	2330342,17
43	278525,49	2330348,82
44	278518,60	2330363,68
45	278513,34	2330385,98
46	278356,94	2330574,93
47	278345,31	2330588,99
48	278121,54	2330859,33
49	277465,08	2331652,44

Каталог координат характерных точек границ зоны планируемого размещения Объекта		
Обозначение характерных точек границ	Координаты (МСК-69), м	
	X	Y
1	2	3
50	277442,38	2331679,87
51	277315,84	2331832,74
52	277304,25	2331850,90
53	277158,56	2332026,90
54	277157,47	2332028,21
55	277149,35	2332038,02
56	277147,89	2332039,79
57	276967,74	2332257,42
58	276930,52	2332302,38
59	276879,55	2332363,96
60	276863,95	2332378,68
61	276663,48	2332620,88
62	276439,91	2332598,15
63	275946,27	2332547,97
64	275853,46	2332538,53
65	275841,90	2332537,36
66	275458,80	2332498,41
67	275439,66	2332496,47
68	275159,03	2332467,94
69	275156,55	2332466,43
70	275153,79	2332467,40
71	275107,57	2332462,71
72	274897,13	2332441,03
73	274856,79	2332437,17
74	274827,60	2332434,39
75	273928,35	2332348,46
76	273909,09	2332346,62
77	273875,12	2332343,37
78	273827,18	2332338,79
79	273753,64	2332302,17
80	273670,96	2332261,01
81	273492,23	2332172,02
82	273267,64	2332062,02
83	272927,24	2331893,66
84	272627,60	2331745,46
85	272303,30	2331585,06
86	271981,30	2331425,81
87	271930,28	2331400,31
88	271803,94	2331337,16
89	271657,75	2331264,09
90	271408,63	2331141,51
91	271390,02	2331132,35
92	271283,83	2331080,10
93	271268,59	2331074,13
94	271250,06	2331056,87
95	271248,65	2331046,81
96	271231,15	2331050,47
97	271220,93	2331001,58
98	271208,76	2330943,34

Каталог координат характерных точек границ зоны планируемого размещения Объекта		
Обозначение характерных точек границ	Координаты (МСК-69), м	
	X	Y
1	2	3
99	271186,54	2330833,08
100	271167,47	2330738,47
101	271124,11	2330531,06
102	271122,54	2330523,57
103	271081,37	2330326,55
104	271038,46	2330121,24
105	271036,28	2330110,83
106	271020,75	2330036,48
107	271001,25	2329943,20
108	271000,68	2329940,45
109	270995,48	2329915,59
110	270952,50	2329709,97
111	270909,63	2329504,84
112	270907,48	2329494,54
113	270866,70	2329299,46
114	270822,91	2329096,87
115	270814,67	2329074,57
116	270748,86	2328896,53
117	270758,56	2328889,53
118	270774,39	2328878,10
119	270822,99	2328843,02
120	270828,14	2328839,30
121	270864,91	2328651,60
122	270902,05	2328458,31
123	270902,62	2328455,35
124	270923,58	2328346,27
125	270940,33	2328259,10
126	270978,35	2328061,27
127	271016,06	2327865,01
128	271053,04	2327672,58
129	271090,73	2327476,39
130	271128,25	2327281,17
131	271134,82	2327246,96
132	271165,86	2327085,42
133	271185,62	2326974,49
134	271202,78	2326885,07
135	271207,62	2326859,88
136	271226,18	2326863,45
137	271240,51	2326797,94
138	271216,32	2326750,83
139	271180,40	2326674,15
140	271163,89	2326643,30
141	271155,08	2326626,82
142	271124,84	2326565,33
143	271113,40	2326532,32
144	271090,08	2326481,59
145	271049,92	2326408,72
146	271020,23	2326349,18
147	271019,86	2326348,44
148	270972,04	2326252,55
149	270954,47	2326212,65
150	270945,19	2326191,73
151	270941,79	2326180,93
152	270920,13	2326139,54

Каталог координат характерных точек границ зоны планируемого размещения Объекта		
Обозначение характерных точек границ	Координаты (МСК-69), м	
	X	Y
1	2	3
153	270893,05	2326087,15
154	270878,36	2326058,25
155	270867,57	2326036,36
156	270837,49	2325975,60
157	270833,76	2325967,81
158	270826,42	2325955,81
159	270818,45	2325950,63
160	270774,42	2325920,98
161	270773,47	2325934,28
162	270629,14	2325923,90
163	270576,85	2325924,60
164	270470,00	2325926,03
165	270361,44	2325927,48
166	270345,16	2325857,72
167	270344,14	2325853,32
168	270342,64	2325846,90
169	270339,71	2325834,33
170	270335,86	2325817,87
171	270329,89	2325792,25
172	270329,05	2325788,64
173	270320,50	2325752,02
174	270317,69	2325739,98
175	270039,20	2325666,53
176	270037,95	2325666,20
177	269958,67	2325645,35
178	269748,95	2325590,20
179	269470,14	2325517,35
180	269419,37	2325485,19
181	269380,19	2325460,38
182	269361,33	2325448,43
183	269344,09	2325437,52
184	269312,15	2325417,29
185	269311,85	2325417,10
186	269285,75	2325400,57
187	269257,17	2325382,47
188	269189,16	2325339,39
189	269063,75	2325259,82
190	269000,80	2325219,88
191	268936,11	2325224,10
192	268914,80	2325225,49
193	268890,20	2325227,10
194	268810,45	2325232,30
195	268761,08	2325235,52
196	268714,81	2325238,54
197	268602,97	2325245,99
198	268577,90	2325247,66
199	268549,08	2325249,58
200	268496,85	2325253,06
201	268236,41	2325270,44
202	268211,77	2325272,13
203	268028,45	2325284,71
204	267882,57	2325182,34
205	267867,70	2325171,90
206	267831,48	2325146,48

Каталог координат характерных точек границ зоны планируемого размещения Объекта		
Обозначение характерных точек границ	Координаты (МСК-69), м	
	X	Y
1	2	3
207	267806,23	2325124,74
208	267630,92	2324973,80
209	267494,43	2324858,02
210	267371,30	2324729,85
211	267241,87	2324593,92
212	267136,85	2324485,75
213	266998,16	2324335,37
214	266828,11	2324152,47
215	266667,43	2323979,63
216	266497,51	2323798,00
217	266457,37	2323754,83
218	266360,47	2323650,60
219	266293,17	2323577,51
220	266250,88	2323531,59
221	266060,05	2323326,31
222	265875,99	2323128,34
223	265684,62	2322922,48
224	265572,50	2322803,12
225	265513,27	2322563,24
226	265489,02	2322466,42
227	265452,32	2322319,91
228	265391,17	2322079,08
229	265370,16	2321857,19
230	265307,79	2321721,08
231	265308,61	2321720,70
232	265300,66	2321698,62
233	265293,61	2321678,89
234	265291,30	2321672,45
235	265095,02	2321402,33
236	265067,69	2321364,21
237	264997,85	2321266,80
238	264985,53	2321247,61
239	264977,74	2321250,69
240	264975,52	2321247,48
241	264932,32	2321185,10
242	264919,06	2321165,95
243	264882,79	2321130,54
244	264882,21	2321129,99
245	264847,93	2321097,15
246	264762,35	2321022,03
247	264669,72	2320935,74
248	264627,43	2320897,84
249	264612,15	2320884,14
250	264608,01	2320880,43
251	264580,78	2320856,02
252	264563,84	2320840,84
253	264558,99	2320836,47
254	264558,34	2320836,67
255	264547,92	2320845,12
256	264528,46	2320860,91
257	264527,74	2320861,50
258	264529,19	2320862,14
259	264511,56	2320898,13
260	264407,31	2320851,86

Каталог координат характерных точек границ зоны планируемого размещения Объекта		
Обозначение характерных точек границ	Координаты (МСК-69), м	
	X	Y
1	2	3
261	264386,25	2320842,51
262	264375,83	2320837,89
263	264291,24	2320760,63
264	264054,58	2320615,17
265	263837,59	2320482,52
266	263815,42	2320468,97
267	263806,53	2320463,54
268	263792,03	2320454,67
269	263750,56	2320429,32
270	263575,72	2320322,44
271	263333,82	2320174,56
272	263270,94	2320136,21
273	263133,22	2320052,22
274	263111,39	2320038,91
275	263094,05	2320028,53
276	263084,24	2320022,65
277	263005,71	2319975,61
278	262976,63	2319956,62
279	262947,28	2319937,44
280	262943,66	2319935,08
281	262807,15	2319846,19
282	262690,83	2319770,91
283	262554,51	2319682,77
284	262433,95	2319604,72
285	262430,62	2319602,57
286	262358,13	2319555,64
287	262309,69	2319524,72
288	262294,43	2319514,98
289	262267,23	2319497,61
290	262131,95	2319375,03
291	261927,28	2319191,21
292	261711,44	2318998,51
293	261634,44	2318934,32
294	261660,07	2318903,60
295	261662,01	2318905,22
296	261680,13	2318885,01
297	261696,92	2318866,28
298	261705,14	2318857,11
299	261744,95	2318812,70
300	261740,28	2318808,52
301	261712,61	2318783,73
302	261741,90	2318757,18
303	261821,85	2318684,73
304	261852,49	2318641,31
305	261876,88	2318599,75
306	261925,88	2318516,27
307	261966,69	2318474,95
308	262010,27	2318442,90
309	262047,68	2318419,86
310	262276,95	2318328,19
311	262293,27	2318318,50
312	262293,32	2318318,47
313	262463,55	2318217,37
314	262337,25	2318011,11

Каталог координат характерных точек границ зоны планируемого размещения Объекта		
Обозначение характерных точек границ	Координаты (МСК-69), м	
	X	Y
1	2	3
315	262144,15	2317654,94
316	262181,00	2317523,42
317	262232,74	2317316,83
318	262233,46	2317313,97
319	262235,96	2317303,97
320	262252,62	2317230,25
321	262257,17	2317210,14
322	262299,14	2317164,13
323	262297,86	2317162,46
324	262281,21	2317140,76
325	262275,21	2317132,94
326	262290,10	2317075,09
327	262304,98	2317017,23
328	262335,89	2317004,51
329	262363,38	2316983,76
330	262383,84	2316964,74
331	262385,64	2316963,32
332	262400,85	2316947,68
333	262418,37	2316928,21
334	262429,72	2316907,45
335	262444,76	2316885,42
336	262452,78	2316862,60
337	262452,78	2316862,59
338	262502,68	2316720,59
339	262535,40	2316627,46
340	262538,99	2316617,26
341	262540,39	2316615,70
342	262547,43	2316607,89
343	262548,92	2316609,23
344	262541,88	2316617,04
345	262540,74	2316618,31
346	262537,01	2316628,93
347	262531,77	2316643,83
348	262541,47	2316633,03
349	262549,59	2316623,99
350	262556,63	2316616,18
351	262558,12	2316617,51
352	262551,08	2316625,33
353	262542,95	2316634,38
354	262531,79	2316646,80
355	262505,15	2316722,59
356	262457,66	2316857,75
357	262447,45	2316886,79
358	262432,28	2316909,02
359	262420,84	2316929,96
360	262403,04	2316949,73
361	262387,65	2316965,54
362	262385,80	2316967,02
363	262365,31	2316986,06
364	262337,39	2317007,14
365	262307,51	2317019,43
366	262293,00	2317075,85
367	262278,48	2317132,27
368	262283,52	2317138,84

Каталог координат характерных точек границ зоны планируемого размещения Объекта		
Обозначение характерных точек границ	Координаты (МСК-69), м	
	X	Y
1	2	3
369	262300,17	2317160,54
370	262303,05	2317164,29
371	262259,92	2317211,58
372	262256,70	2317225,78
373	262238,89	2317304,60
374	262238,89	2317304,62
375	262233,44	2317326,38
376	262183,90	2317524,19
377	262147,37	2317654,58
378	262339,85	2318009,61
379	262467,70	2318218,40
380	262315,04	2318309,06
381	262294,80	2318321,08
382	262278,28	2318330,89
383	262276,80	2318331,48
384	262049,03	2318422,55
385	262011,95	2318445,39
386	261968,66	2318477,23
387	261928,28	2318518,11
388	261879,47	2318601,27
389	261855,01	2318642,94
390	261826,33	2318683,59
391	261824,11	2318686,73
392	261743,92	2318759,41
393	261717,09	2318783,72
394	261742,52	2318806,49
395	261749,19	2318812,46
396	261707,39	2318859,10
397	261699,16	2318868,28
398	261682,36	2318887,01
399	261664,32	2318907,14
400	261737,92	2318968,53
401	261953,09	2319162,78
402	262157,58	2319346,44
403	262292,71	2319466,76
404	262319,17	2319484,13
405	262335,06	2319494,56
406	262378,89	2319523,33
407	262452,80	2319571,18
408	262456,11	2319573,32
409	262575,06	2319650,33
410	262711,36	2319738,46
411	262827,69	2319813,75
412	262980,13	2319911,60
413	262983,83	2319913,98
414	262995,61	2319921,56
415	263026,88	2319941,69
416	263071,64	2319969,30
417	263085,35	2319977,75
418	263115,74	2319996,49
419	263131,22	2320006,03
420	263140,30	2320011,57
421	263265,12	2320087,69
422	263353,47	2320141,57

Каталог координат характерных точек границ зоны планируемого размещения Объекта		
Обозначение характерных точек границ	Координаты (МСК-69), м	
	X	Y
1	2	3
423	263595,49	2320289,52
424	263755,68	2320387,45
425	263814,72	2320423,54
426	263835,30	2320436,12
427	263852,89	2320446,87
428	263857,04	2320449,41
429	263868,76	2320456,57
430	263890,94	2320470,13
431	264074,36	2320582,26
432	264316,44	2320729,49
433	264398,74	2320804,68
434	264420,77	2320814,39
435	264439,83	2320822,78
436	264524,65	2320860,14
437	264526,07	2320858,99
438	264545,54	2320843,19
439	264556,90	2320833,98
440	264559,73	2320833,10
441	264565,80	2320838,57
442	264580,42	2320851,67
443	264611,05	2320879,13
444	264615,18	2320882,83
445	264630,32	2320896,39
446	264671,75	2320933,53
447	264764,36	2321019,81
448	264849,95	2321094,94
449	264884,53	2321128,04
450	264884,88	2321128,38
451	264921,36	2321164,01
452	264935,26	2321184,08
453	264978,00	2321245,78
454	264978,88	2321247,05
455	264986,85	2321244,11
456	265000,33	2321265,11
457	265070,10	2321362,43
458	265097,46	2321400,58
459	265293,98	2321671,03
460	265296,50	2321678,06
461	265303,30	2321697,02
462	265310,58	2321717,33
463	265317,23	2321716,76
464	265344,17	2321704,44
465	265409,07	2321846,24
466	265430,56	2322071,75
467	265489,46	2322310,18
468	265527,66	2322462,74
469	265550,33	2322553,27
470	265608,77	2322783,71
471	265712,18	2322895,78
472	265903,65	2323101,73
473	266087,52	2323299,52
474	266278,54	2323504,97
475	266343,97	2323574,68
476	266388,87	2323622,51

Каталог координат характерных точек границ зоны планируемого размещения Объекта		
Обозначение характерных точек границ	Координаты (МСК-69), м	
	X	Y
1	2	3
477	266489,00	2323730,22
478	266525,91	2323769,92
479	266694,99	2323952,94
480	266855,77	2324125,86
481	267025,63	2324308,59
482	267165,11	2324457,46
483	267269,19	2324566,95
484	267400,22	2324702,22
485	267522,35	2324829,35
486	267656,20	2324944,91
487	267855,93	2325114,78
488	267856,76	2325115,48
489	267910,38	2325153,20
490	267961,21	2325188,97
491	267994,19	2325212,17
492	268024,84	2325233,74
493	268040,34	2325244,64
494	268091,22	2325241,35
495	268234,05	2325232,11
496	268546,70	2325211,25
497	268622,40	2325206,21
498	268628,27	2325205,82
499	268712,44	2325200,21
500	268764,06	2325196,67
501	268816,32	2325193,09
502	268828,33	2325192,27
503	269011,47	2325179,72
504	269083,40	2325225,21
505	269131,27	2325255,48
506	269144,77	2325264,02
507	269211,15	2325306,00
508	269240,14	2325324,36
509	269270,45	2325343,56
510	269285,33	2325352,99
511	269338,32	2325386,55
512	269444,80	2325453,99
513	269488,23	2325481,50
514	269518,54	2325489,52
515	269758,99	2325553,14
516	269950,08	2325603,39
517	270007,72	2325618,55
518	270049,25	2325629,47
519	270350,02	2325708,63
520	270362,05	2325761,38
521	270369,19	2325792,73
522	270369,99	2325796,25
523	270375,84	2325821,87
524	270380,40	2325841,91
525	270383,15	2325853,97
526	270384,63	2325860,45
527	270385,73	2325865,28
528	270391,14	2325889,01
529	270473,94	2325887,23
530	270580,88	2325884,93

Каталог координат характерных точек границ зоны планируемого размещения Объекта		
Обозначение характерных точек границ	Координаты (МСК-69), м	
	X	Y
1	2	3
531	270630,07	2325883,87
532	270776,34	2325894,30
533	270774,67	2325917,53
534	270820,10	2325948,12
535	270828,62	2325953,66
536	270836,40	2325966,37
537	270840,19	2325974,28
538	270870,26	2326035,03
539	270881,04	2326056,91
540	270895,72	2326085,78
541	270922,79	2326138,15
542	270944,57	2326179,78
543	270948,00	2326190,67
544	270957,22	2326211,44
545	270974,76	2326251,27
546	271022,66	2326347,33
547	271023,04	2326348,10
548	271052,57	2326407,33
549	271092,76	2326480,23
550	271116,18	2326531,20
551	271127,62	2326564,17
552	271157,75	2326625,45
553	271166,37	2326641,57
554	271183,09	2326672,81
555	271219,01	2326749,50
556	271243,67	2326797,52
557	271229,13	2326864,02
558	271246,90	2326867,43
559	271243,77	2326883,73
560	271224,85	2326982,27
561	271202,19	2327092,44
562	271164,58	2327288,15
563	271127,07	2327483,37
564	271089,37	2327679,56
565	271052,39	2327872,00
566	271014,68	2328068,26
567	270976,67	2328266,08
568	270957,76	2328364,50
569	270946,93	2328420,85
570	270938,96	2328462,33
571	270936,40	2328475,65
572	270901,26	2328658,50
573	270862,58	2328863,72
574	270842,70	2328877,40
575	270828,18	2328887,40
576	270794,71	2328910,43
577	270804,67	2328936,59
578	270825,09	2328990,24
579	270826,58	2328994,14
580	270850,18	2329056,12
581	270861,13	2329084,89
582	270902,92	2329291,91
583	270939,93	2329468,94
584	270945,85	2329497,27

Каталог координат характерных точек границ зоны планируемого размещения Объекта		
Обозначение характерных точек границ	Координаты (МСК-69), м	
	X	Y
1	2	3
585	270988,72	2329702,40
586	271031,70	2329908,02
587	271042,63	2329960,30
588	271043,03	2329962,24
589	271074,68	2330113,67
590	271117,59	2330318,99
591	271160,33	2330523,49
592	271203,68	2330730,87
593	271219,16	2330802,39
594	271227,92	2330842,84
595	271247,91	2330935,16
596	271270,30	2331042,29
597	271251,67	2331046,18
598	271253,07	2331055,57
599	271270,24	2331071,58
600	271285,08	2331077,37
601	271392,53	2331130,24
602	271411,14	2331139,40
603	271659,09	2331261,41
604	271805,64	2331334,66
605	271932,18	2331397,90
606	271982,64	2331423,12
607	272304,63	2331582,37
608	272628,93	2331742,77
609	272928,57	2331890,97
610	273268,96	2332059,33
611	273493,56	2332169,33
612	273668,84	2332256,60
613	273756,65	2332300,33
614	273828,02	2332335,86
615	273877,76	2332340,61
616	273911,59	2332343,85
617	273930,18	2332345,62
618	274825,34	2332431,15
619	274854,64	2332433,95
620	274897,42	2332438,04
621	275107,87	2332459,72
622	275153,60	2332464,37
623	275156,89	2332463,03
624	275159,67	2332464,99
625	275437,17	2332493,20
626	275456,29	2332495,14
627	275586,10	2332508,34
628	275734,97	2332523,47
629	275830,10	2332533,14
630	275845,30	2332534,69
631	275856,84	2332535,86
632	275945,79	2332544,90
633	276438,16	2332594,96
634	276662,19	2332617,73
635	276769,45	2332488,14
636	276830,47	2332414,42
637	276861,78	2332376,59
638	276877,39	2332361,87

Каталог координат характерных точек границ зоны планируемого размещения Объекта		
Обозначение характерных точек границ	Координаты (МСК-69), м	
	X	Y
1	2	3
639	276928,16	2332300,54
640	276965,51	2332255,41
641	277145,54	2332037,93
642	277146,96	2332036,21
643	277155,22	2332026,24
644	277156,28	2332024,95
645	277301,82	2331849,13
646	277313,41	2331830,97
647	277436,96	2331681,71
648	277460,34	2331653,46
649	278117,77	2330859,18
650	278345,47	2330584,09
651	278351,67	2330576,59
652	278510,58	2330384,61
653	278515,75	2330362,69
654	278523,12	2330346,79
655	278534,06	2330339,53
656	278555,64	2330330,17
657	278634,06	2330235,42
658	278720,98	2330130,41
659	278831,61	2329996,76
660	278985,32	2329811,05
661	279051,14	2329731,53
662	279051,27	2329731,07
663	279047,46	2329706,84
664	279043,95	2329694,46
665	279024,01	2329624,21
666	279021,15	2329614,14
667	279015,34	2329593,68
668	279008,85	2329570,09
669	279004,99	2329567,03
670	278999,98	2329548,84
671	279001,82	2329544,57
672	278996,08	2329523,72

Каталог координат характерных точек границ зоны планируемого размещения Объекта		
Обозначение характерных точек границ	Координаты (МСК-69), м	
	X	Y
1	2	3
673	278993,29	2329513,59
674	278993,15	2329513,09
675	278979,59	2329463,31
676	278977,38	2329455,21
677	278973,26	2329435,62
678	278971,21	2329425,89
679	278956,35	2329355,24
680	278956,22	2329354,61
681	278955,06	2329352,07
682	278953,39	2329347,12
683	278949,58	2329335,02
684	278949,78	2329330,67
685	278951,99	2329282,57
686	278972,58	2329275,84
687	278972,85	2329275,31
688	278972,34	2329273,62
689	278969,68	2329265,81
690	278968,17	2329261,38
691	278970,08	2329260,79
692	278971,58	2329265,19
693	278974,23	2329272,97
694	278975,01	2329275,48
695	278983,94	2329272,55
696	278984,21	2329272,01
697	278983,33	2329269,19
698	278979,64	2329262,55
699	278978,38	2329260,29
700	278978,24	2329260,04
701	278978,13	2329259,77
702	278978,01	2329259,51
703	278977,92	2329259,24
704	278977,61	2329258,31
1	278979,51	2329257,70

Глава 2.

Предельные параметры разрешенного строительства, реконструкции объектов капитального строительства, входящих в состав Объекта, в границах зоны их планируемого размещения

13. Зоны планируемого размещения объектов капитального строительства, входящих в состав Объекта, не устанавливаются. Необходимость установления предельных параметров разрешенного строительства таких объектов отсутствует. В соответствии с пунктом 3 части 4 статьи 36 Градостроительного кодекса Российской Федерации действие градостроительного регламента не распространяется на земельные участки, предназначенные для размещения линейных объектов и (или) занятые линейными объектами.

Глава 3.

Информация о необходимости осуществления мероприятий по защите сохраняемых объектов капитального строительства (здание, строение, сооружение, объекты, строительство которых не завершено), существующих и строящихся на момент подготовки проекта планировки территории, а также объектов капитального строительства, планируемых к строительству в соответствии с ранее утвержденной документацией по планировке территории, от возможного негативного воздействия в связи с размещением Объекта

14. Необходимость осуществления мероприятий и перечень конкретных мероприятий по защите сохраняемых объектов капитального строительства, существующих и строящихся на момент подготовки проекта планировки территории, а также объектов капитального строительства, планируемых к строительству от возможного негативного воздействия в связи с размещением планируемого Объекта, будут определены и выполнены на основании и в соответствии с техническими условиями на пересечение соответствующих объектов.

Глава 4.

Информация о необходимости осуществления мероприятий по сохранению объектов культурного наследия от возможного негативного воздействия в связи с размещением Объекта

15. В границах территории планируемого размещения Объекта, объекты культурного наследия, включенные в Единый государственный реестр объектов культурного наследия (памятников истории и культуры) народов Российской Федерации, выявленные объекты культурного наследия, включенные в Перечень выявленных объектов культурного наследия, расположенных на территории Тверской области, отсутствуют (письмо Главного управления по государственной охране объектов культурного наследия Тверской области от 18.11.2024 № 6767/03).

16. В связи с отсутствием в зоне планируемого размещения Объекта объектов культурного наследия проведение мероприятий по сохранению объектов культурного наследия не требуется.

17. В соответствии со статьей 36 Федерального закона от 25.06.2022 № 73-ФЗ «Об объектах культурного наследия (памятниках истории и культуры) народов Российской Федерации» (далее – Федеральный закон) проектирование и проведение земляных, строительных, мелиоративных, хозяйственных и иных работ осуществляются при отсутствии на данной территории объектов культурного наследия, включенных в Реестр, выявленных объектов культурного наследия или объектов, обладающих признаками объекта культурного наследия, либо при условии соблюдения техническим заказчиком (застройщиком) объекта капитального строительства, заказчиками других видов работ, лицом, проводящим указанные работы, требований к обеспечению сохранности объектов культурного наследия, предусмотренных пунктами 2, 3 статьи 36 Федерального закона: земляные, строительные, хозяйственные и иные работы в границах территории объекта культурного наследия, а также на земельных участках, непосредственно связанных с земельным участком в границах территории объекта культурного наследия, проводятся при условии реализации согласованных соответствующим органом охраны объектов культурного наследия обязательных разделов об обеспечении сохранности указанных объектов культурного наследия в проектах проведения таких работ, включающих оценку воздействия проводимых работ на объекты культурного наследия.

18. Согласно пункту 4 статьи 36 Федерального закона в случае обнаружения в ходе проведения изыскательских, проектных, земляных, строительных, мелиоративных, хозяйственных работ и иных работ объекта, обладающего признаками объекта культурного наследия, в том числе объекта археологического наследия, заказчик указанных работ, технический заказчик (застройщик) объекта капитального строительства, лицо, проводящее указанные работы, обязаны незамедлительно приостановить указанные работы и в течение трех дней со дня обнаружения такого объекта и направить в региональный орган охраны объектов культурного наследия письменное заявление об обнаруженном объекте культурного наследия.

19. В случае выявления объектов культурного наследия в процессе проведения строительно-монтажных работ застройщик обязан приостановить работы и уведомить соответствующие контрольные органы в порядке, предусмотренном Федеральным законом и законом Тверской области от 23.12.2009 № 112-ЗО «Об объектах культурного наследия (памятниках истории и культуры) в Тверской области».

Глава 5.

Информация о необходимости осуществления мероприятий
по охране окружающей среды

20. При планировке Объекта выполняются требования по обеспечению экологической безопасности и охране здоровья населения, предусматриваются мероприятия по охране природы, рациональному использованию и воспроизводству природных ресурсов, оздоровлению окружающей среды.

21. На территории проектирования Объекта обеспечиваются нормативные требования и стандарты, определяющие качество атмосферного воздуха, воды, почв, а также допустимые уровни шума, вибрации, электромагнитных излучений, радиации и других факторов природного и техногенного происхождения.

22. Следующие мероприятия по охране окружающей среды будут осуществляться в период строительства и эксплуатации Объекта:

- 1) оценка загрязнения атмосферного воздуха;
- 2) охрана поверхностных и подземных вод от истощения и загрязнения;
- 3) охрана окружающей среды от отходов;
- 4) оценка воздействия объекта на растительность и животный мир;
- 5) мероприятия по защите от шума;

6) экологический мониторинг (в том числе мониторинг атмосферного воздуха, водных ресурсов, почвенного покрова, химического загрязнения почв, уровней шума, локальный мониторинг за сбором, временным хранением и транспортировкой отходов).

23. В границах зон с особыми условиями использования территорий устанавливаются ограничения использования земельных участков, которые распространяются на все, что находится над и под поверхностью земель, если иное не предусмотрено законами о недрах, воздушным и водным законодательством, и ограничивают или запрещают размещение и (или) использование расположенных на таких земельных участках объектов недвижимого имущества и (или) ограничивают или запрещают использование земельных участков для осуществления иных видов деятельности, которые несовместимы с целями установления зон с особыми условиями использования территорий.

24. Земельные участки, включенные в границы зон с особыми условиями использования территорий, у собственников земельных участков, землепользователей, землевладельцев и арендаторов земельных участков не изымаются, если иное не предусмотрено федеральным законом.

25. Границы зон планируемого размещения Объекта расположены в следующих зонах с особыми условиями использования территории:

- 1) охранный зона объектов электроэнергетики;
- 2) санитарный разрыв от железных дорог;
- 3) придорожные полосы автомобильных дорог;
- 4) охранный зона трубопроводов;

- 5) водоохранные зоны, прибрежные защитные полосы;
- 6) санитарно-защитная зона;
- 7) зона минимальных расстояний до магистральных или технологических трубопроводов.

Глава 6.


Информация о необходимости осуществления мероприятий по защите территории от чрезвычайных ситуаций природного и техногенного характера, в том числе по обеспечению пожарной безопасности и гражданской обороне

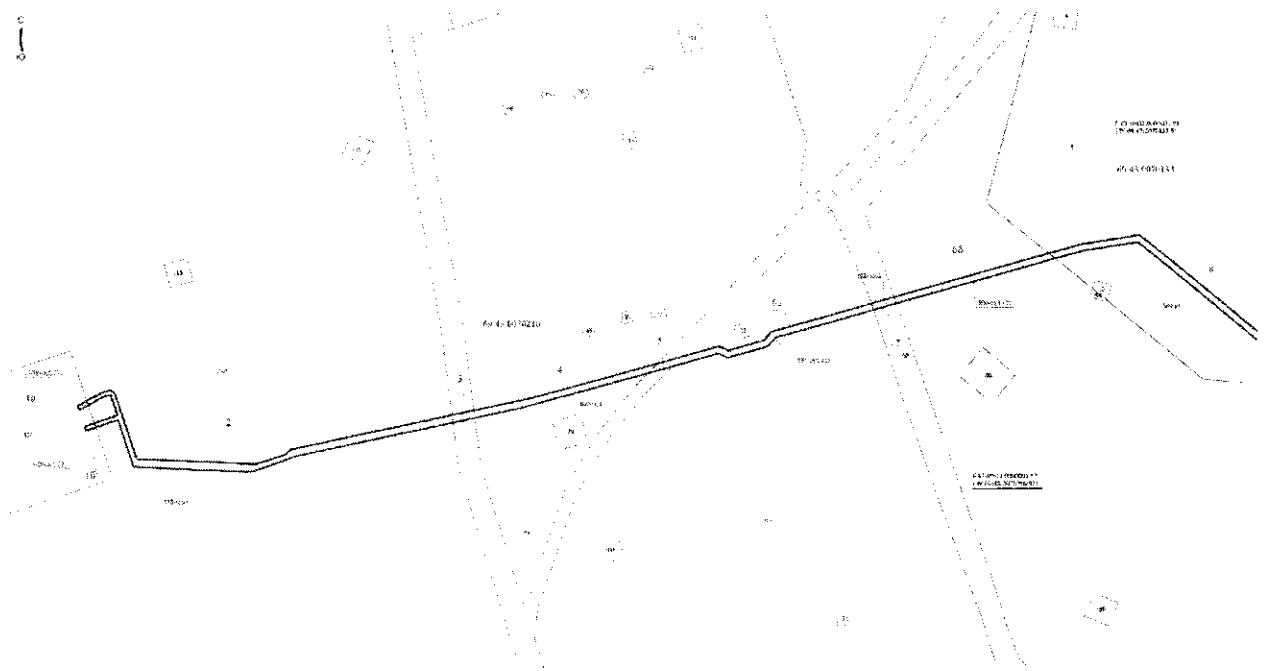
26. По данным Главного управления Министерства Российской Федерации по делам гражданской обороны, чрезвычайным ситуациям и ликвидации последствий стихийных бедствий по Тверской области (письмо от 03.02.2025 № 3-2-3-3) разработка документации по планировке территории возможна без разработки раздела «Перечень мероприятий по гражданской обороне, мероприятий по предупреждению чрезвычайных ситуаций природного и техногенного характера».

Раздел II
Проект межевания территории

Подраздел I
Графическая часть
Чертеж межевания территории

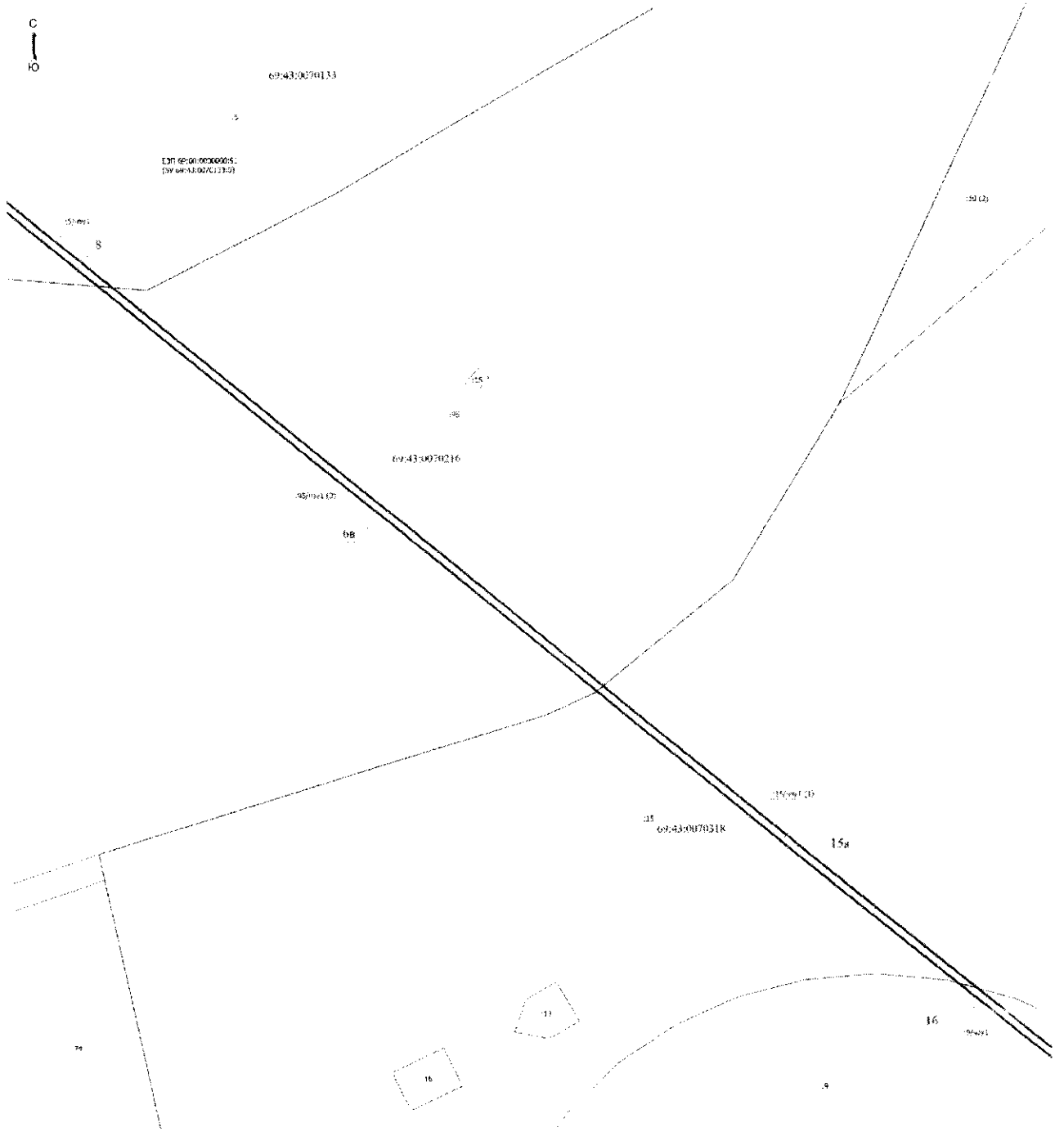
Схема расположения листов

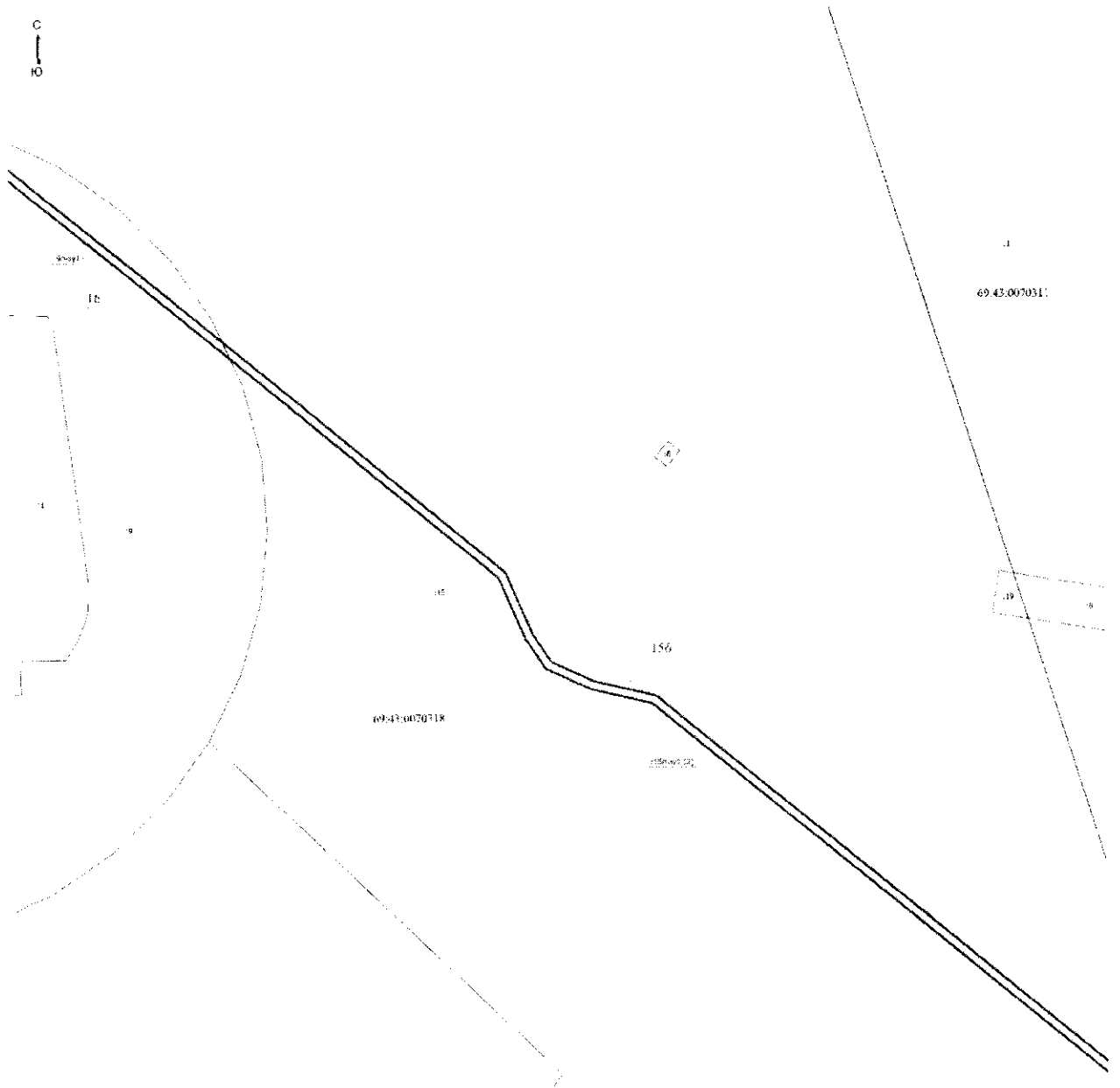


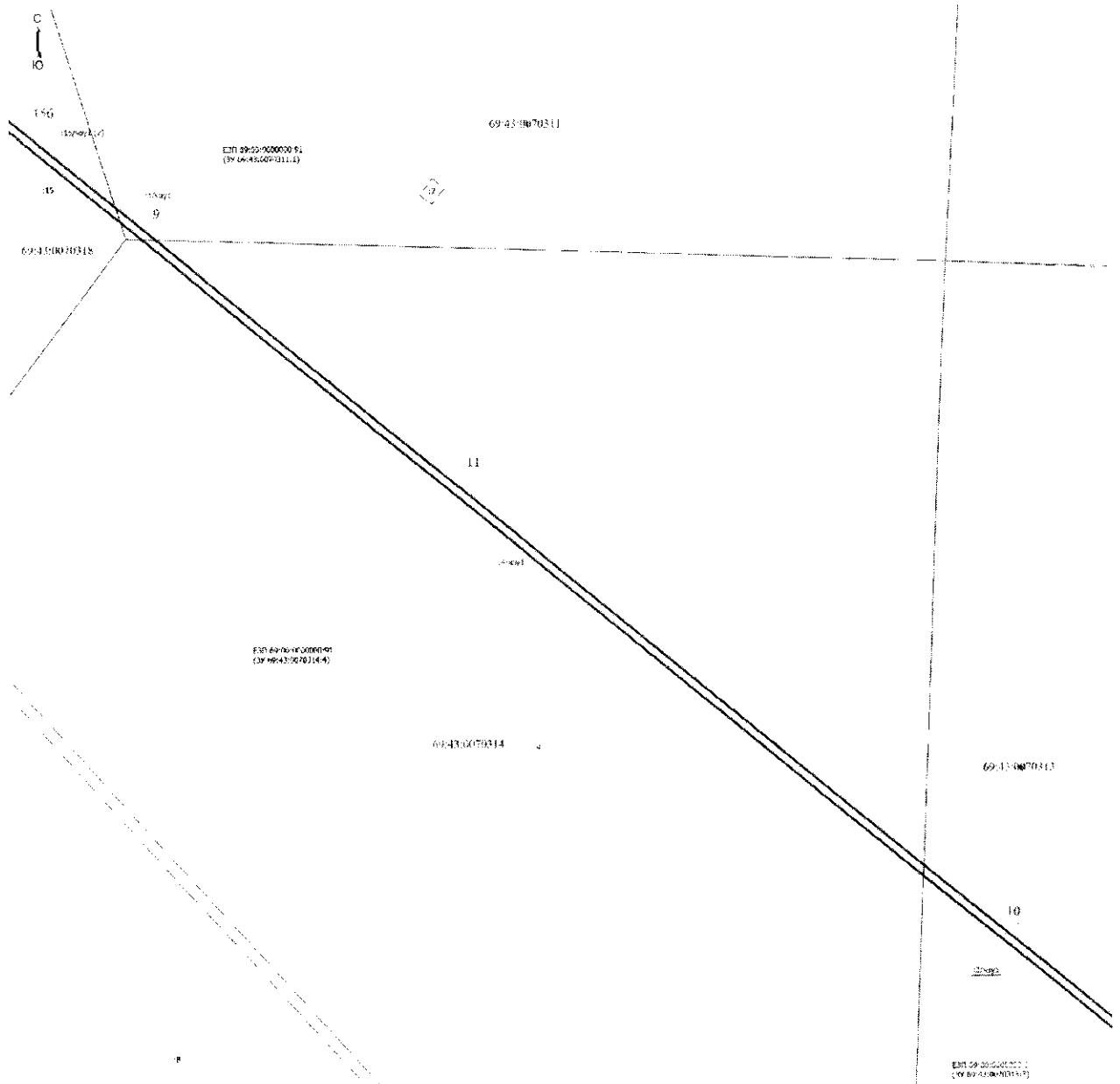


Условные обозначения

- - Границы планируемых и существующих элементов планировочной структуры
- - Часть границы земель и (или) земельных участков на которые устанавливается публичный сервитут
- 1а, 3** - Условные номера границ земель и (или) земельных участков на которые устанавливается публичный сервитут
- :575/чзу1** - Образуемая часть земельного участка
- - Граница земельного участка, сведения о котором содержатся в едином государственном реестре недвижимости
- :10** - Кадастровый номер земельного участка
- - Граница кадастрового квартала
- 69:43:0070216** - Номер кадастрового квартала







С
Ю

10

ЭП 69-01/066002-91
(И 69-43.0070312-3)

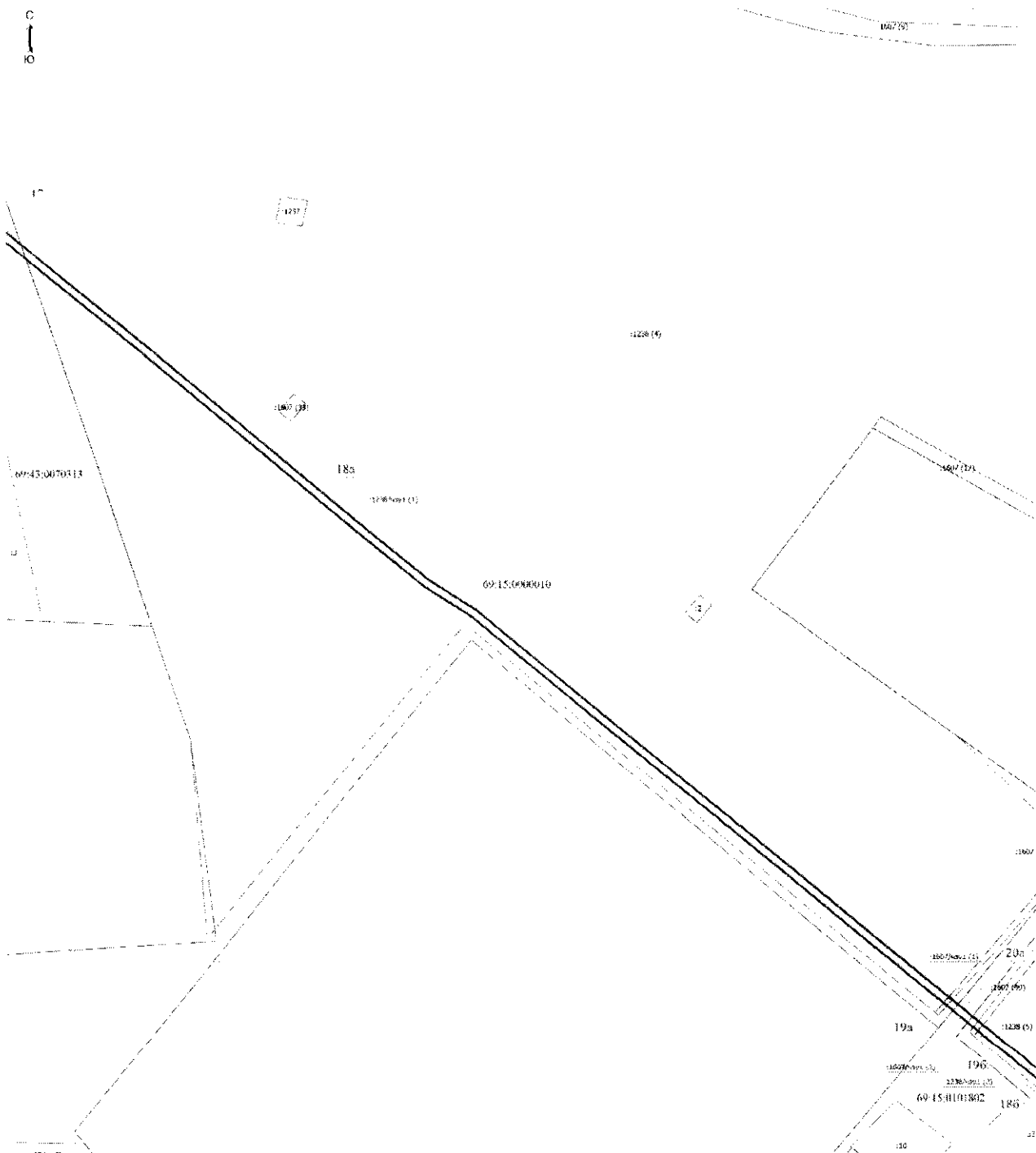
10

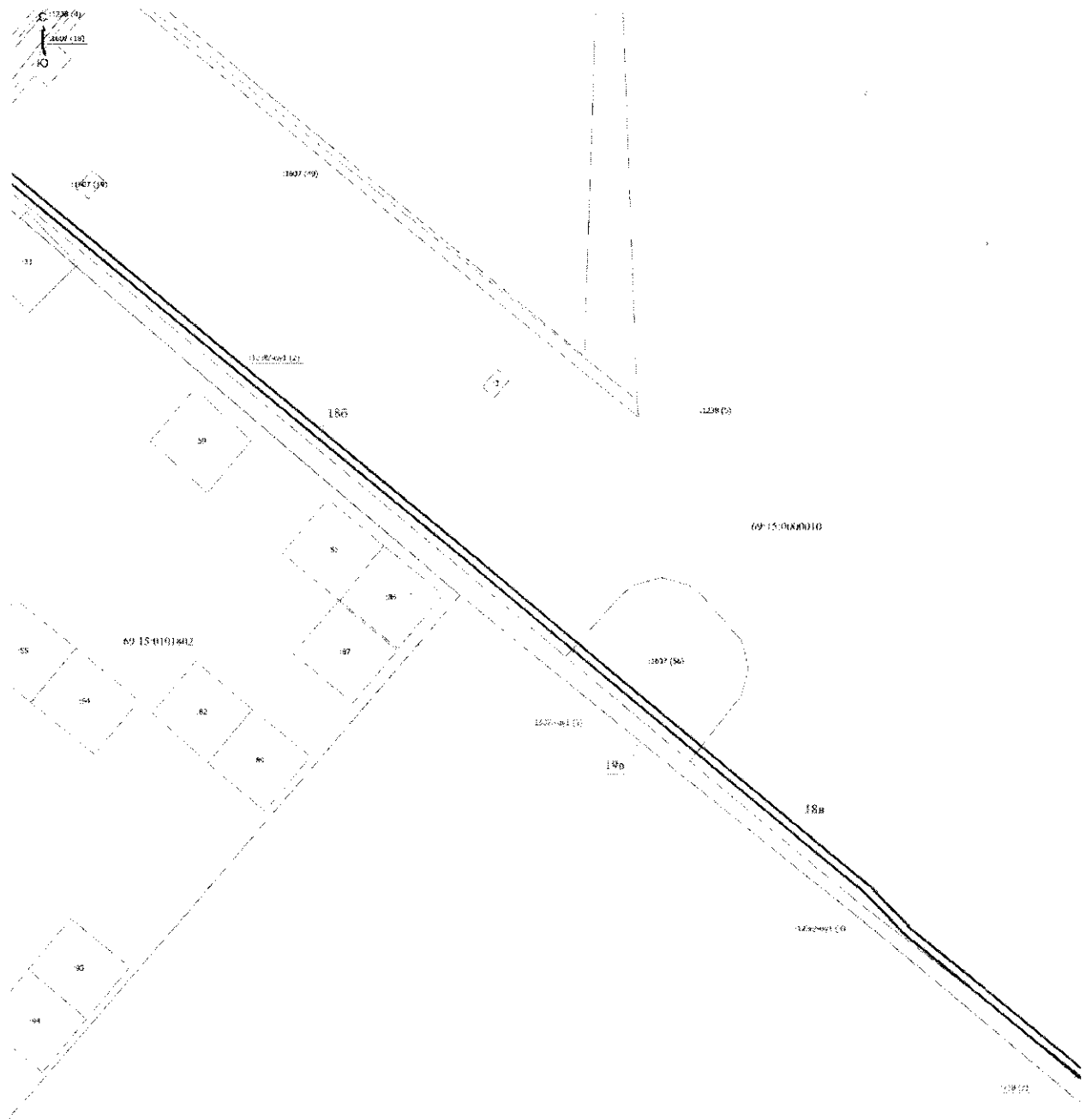
3

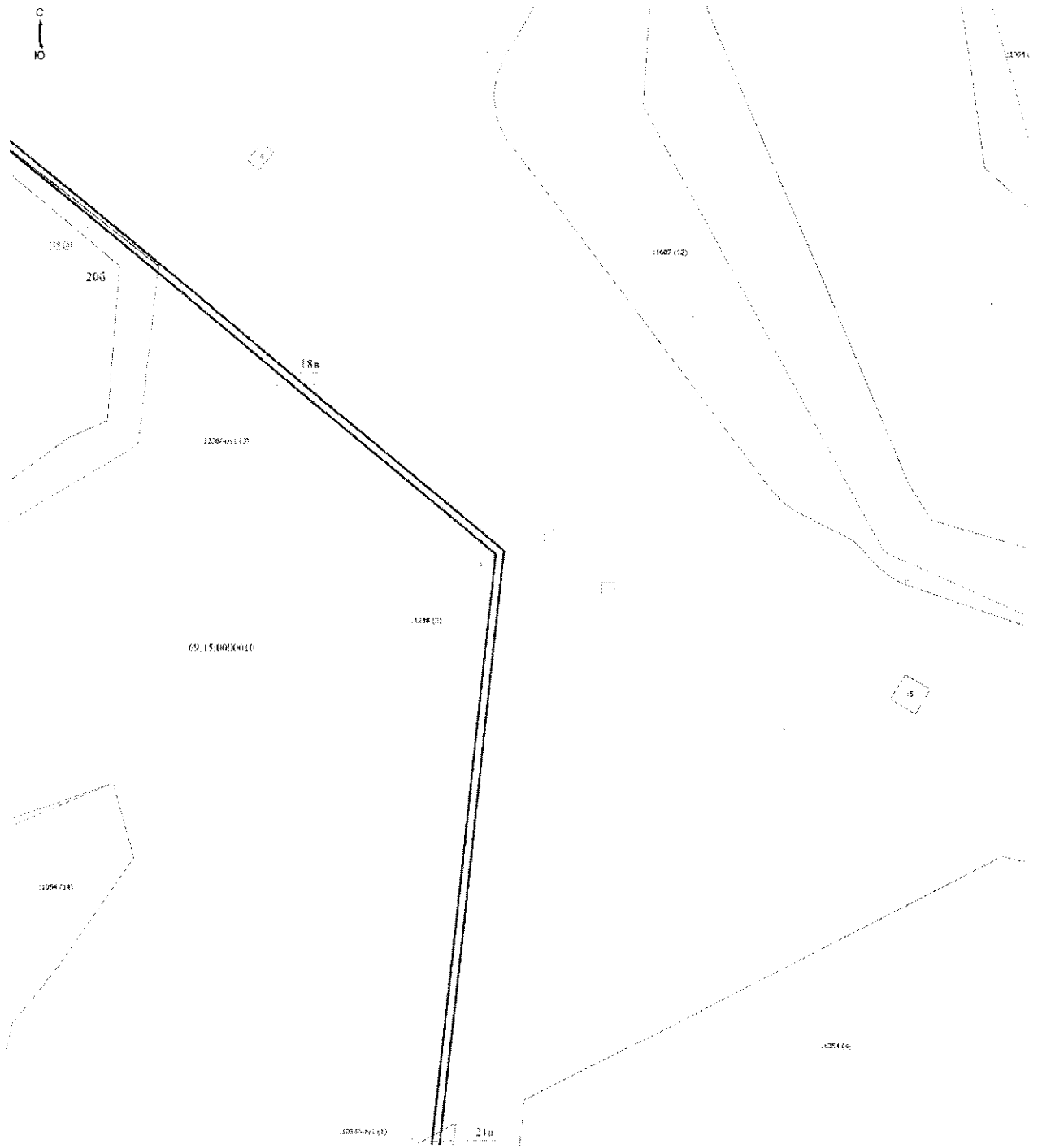
69-43.0070312

2

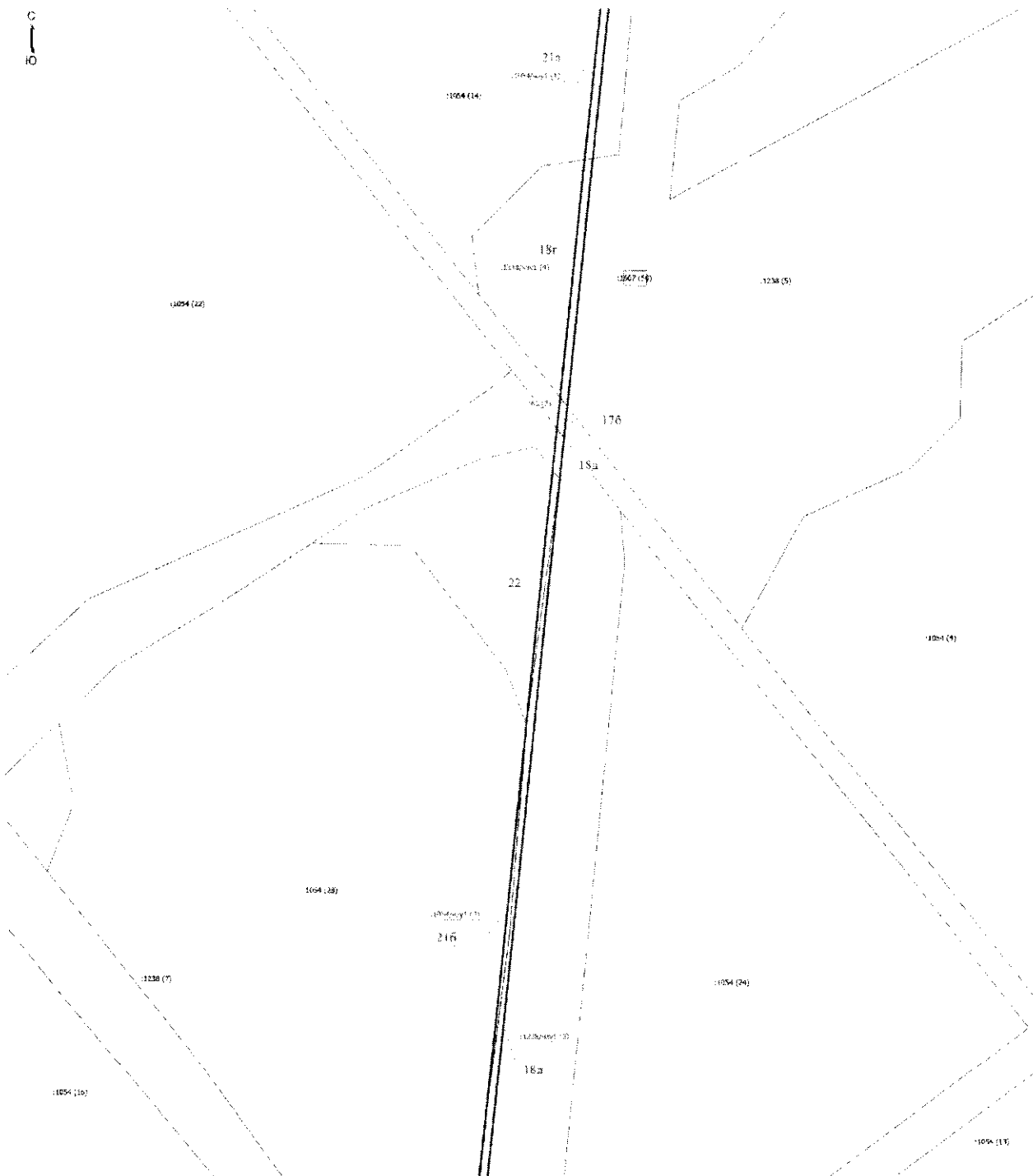
10

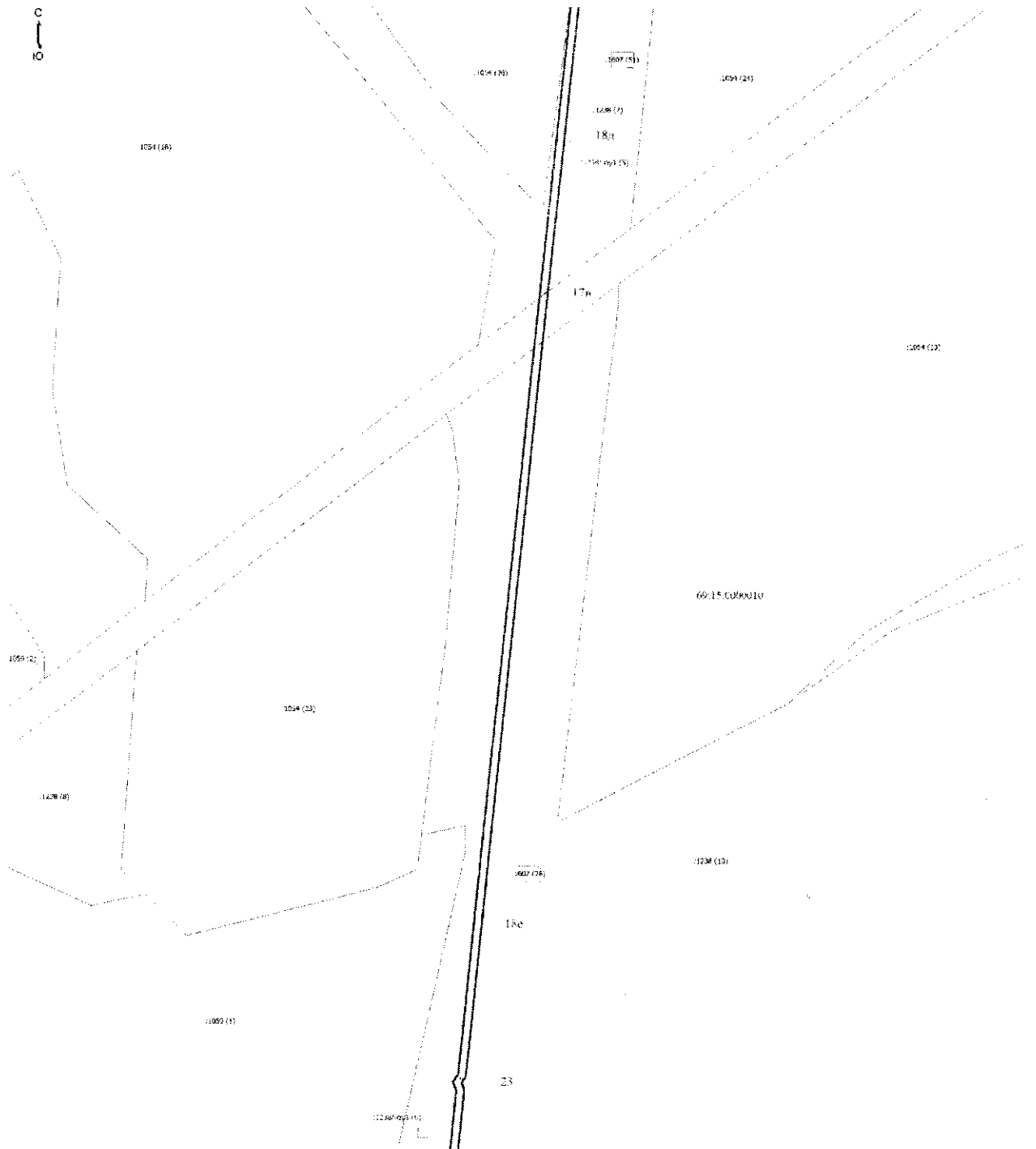


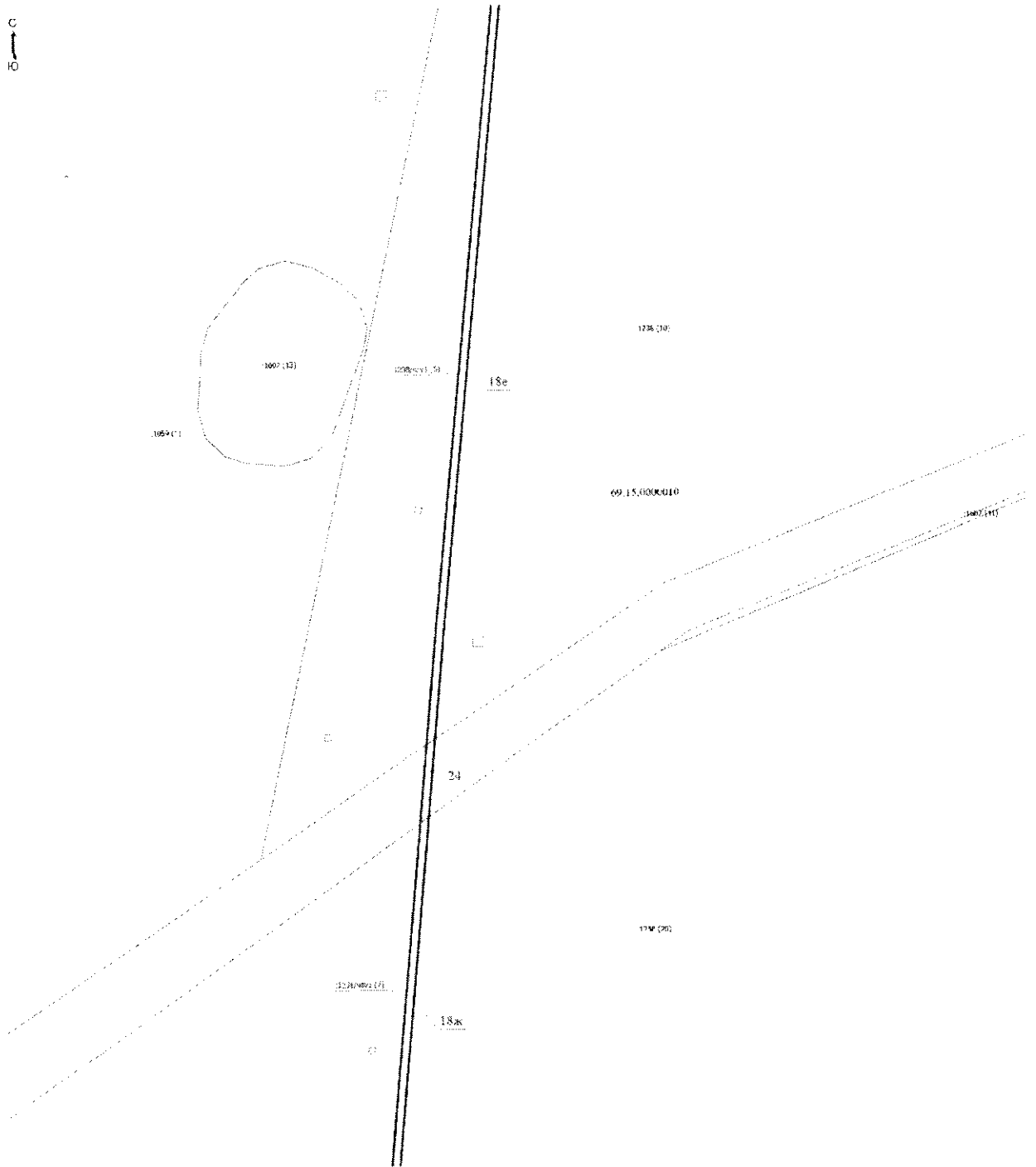















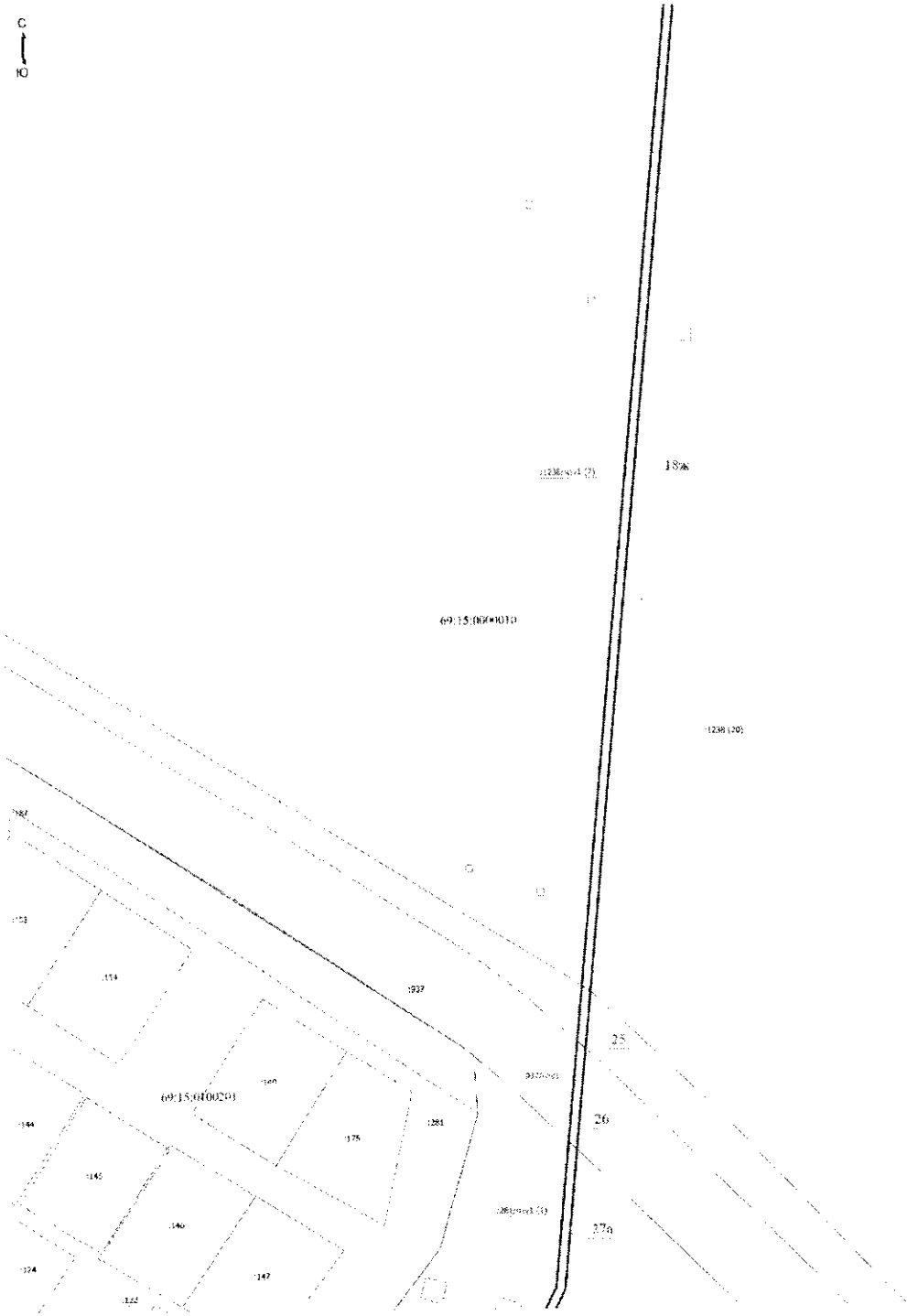
69.15.0000010

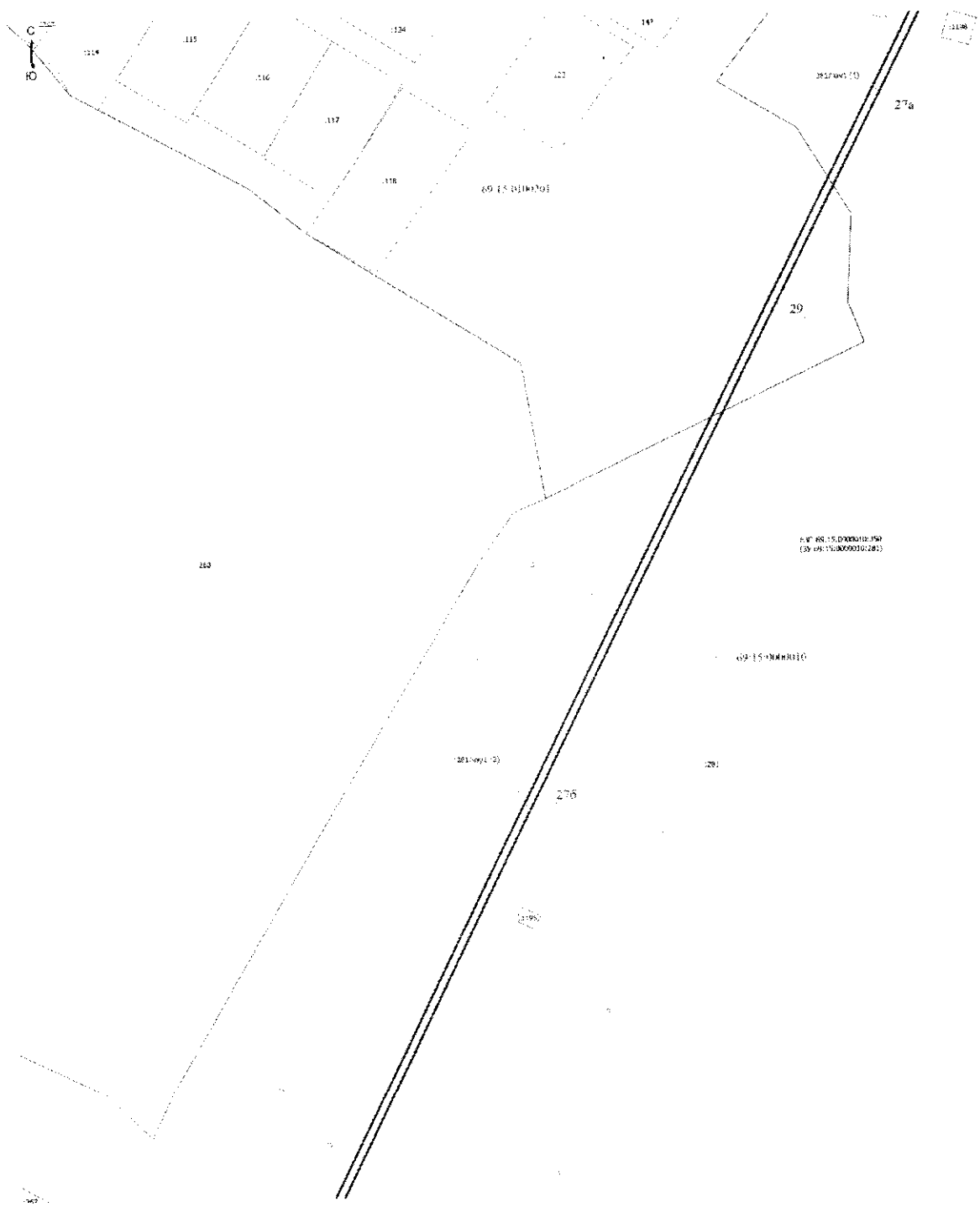
1100000

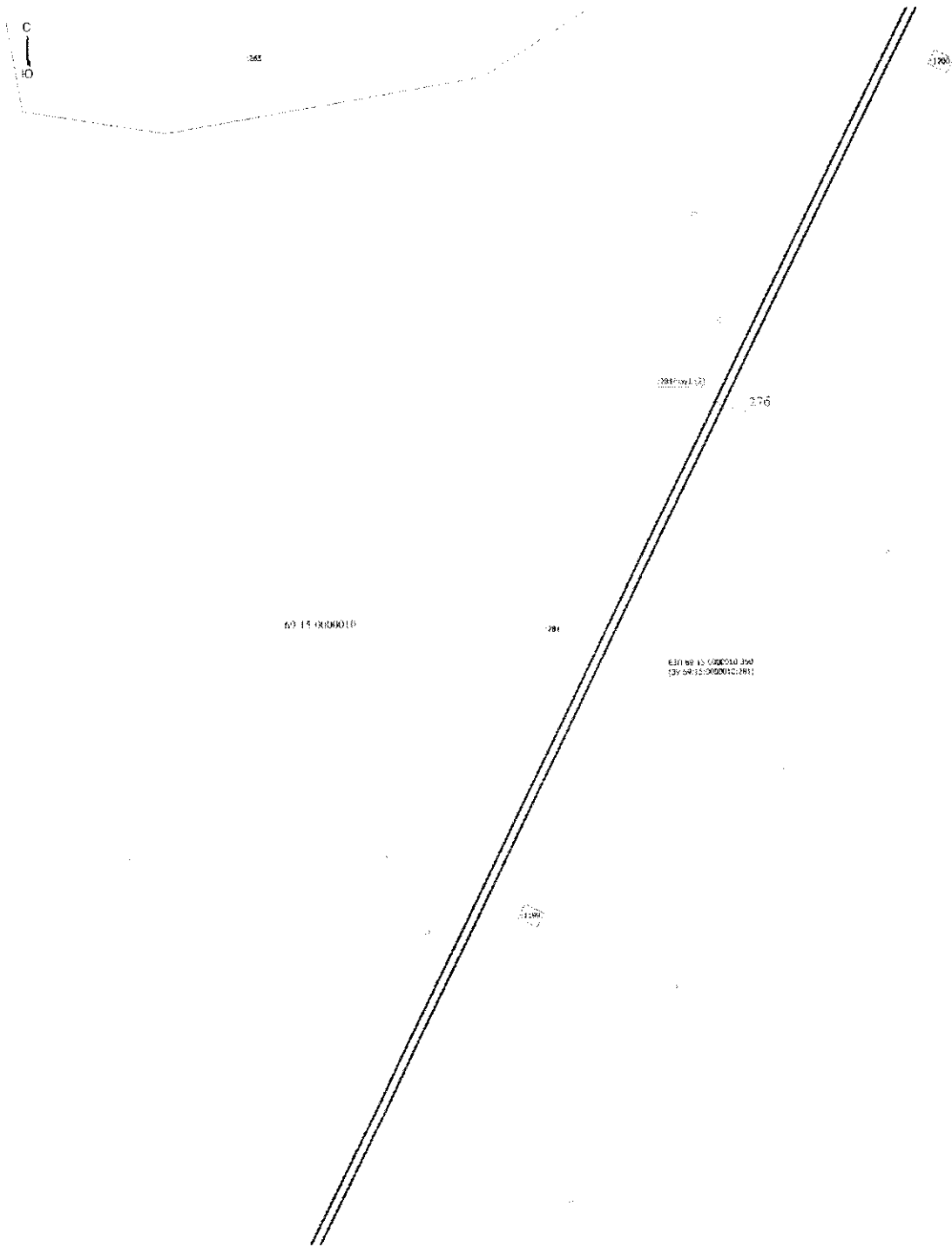
12800010

1500

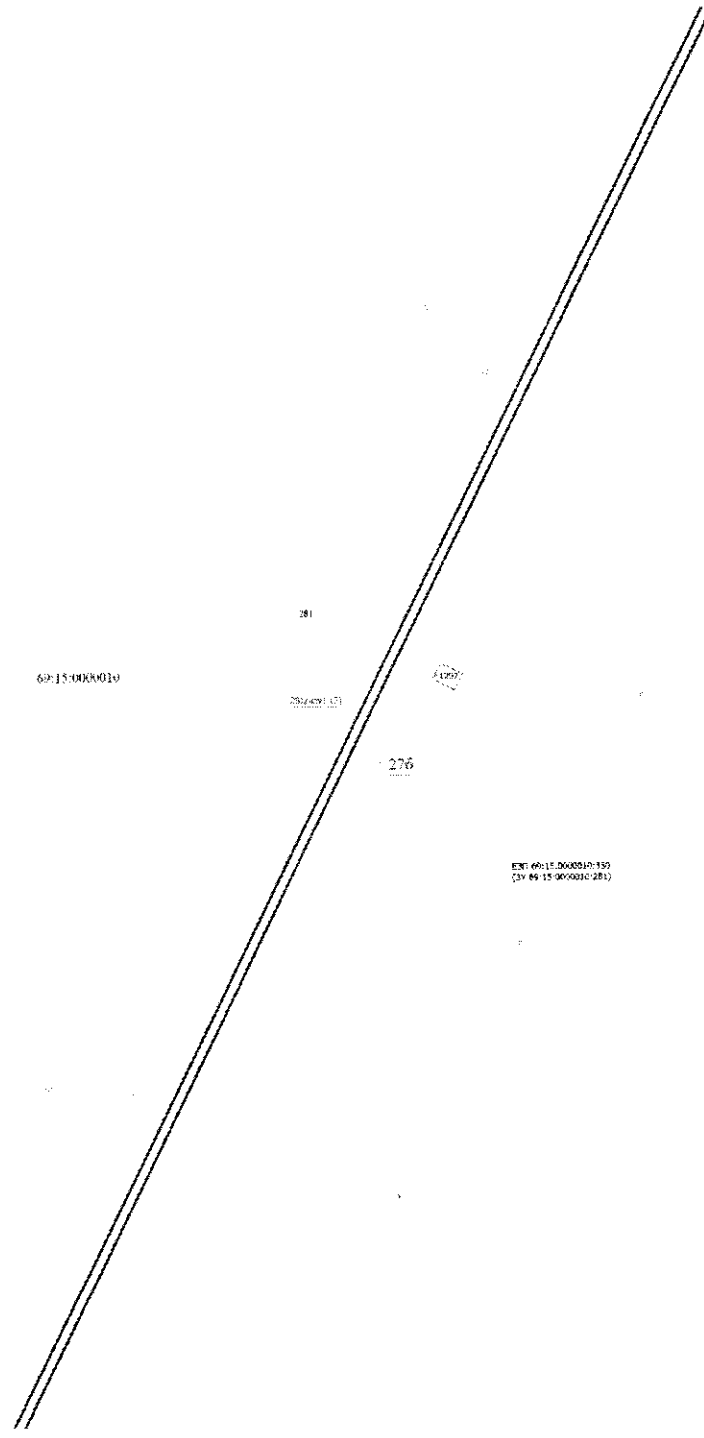


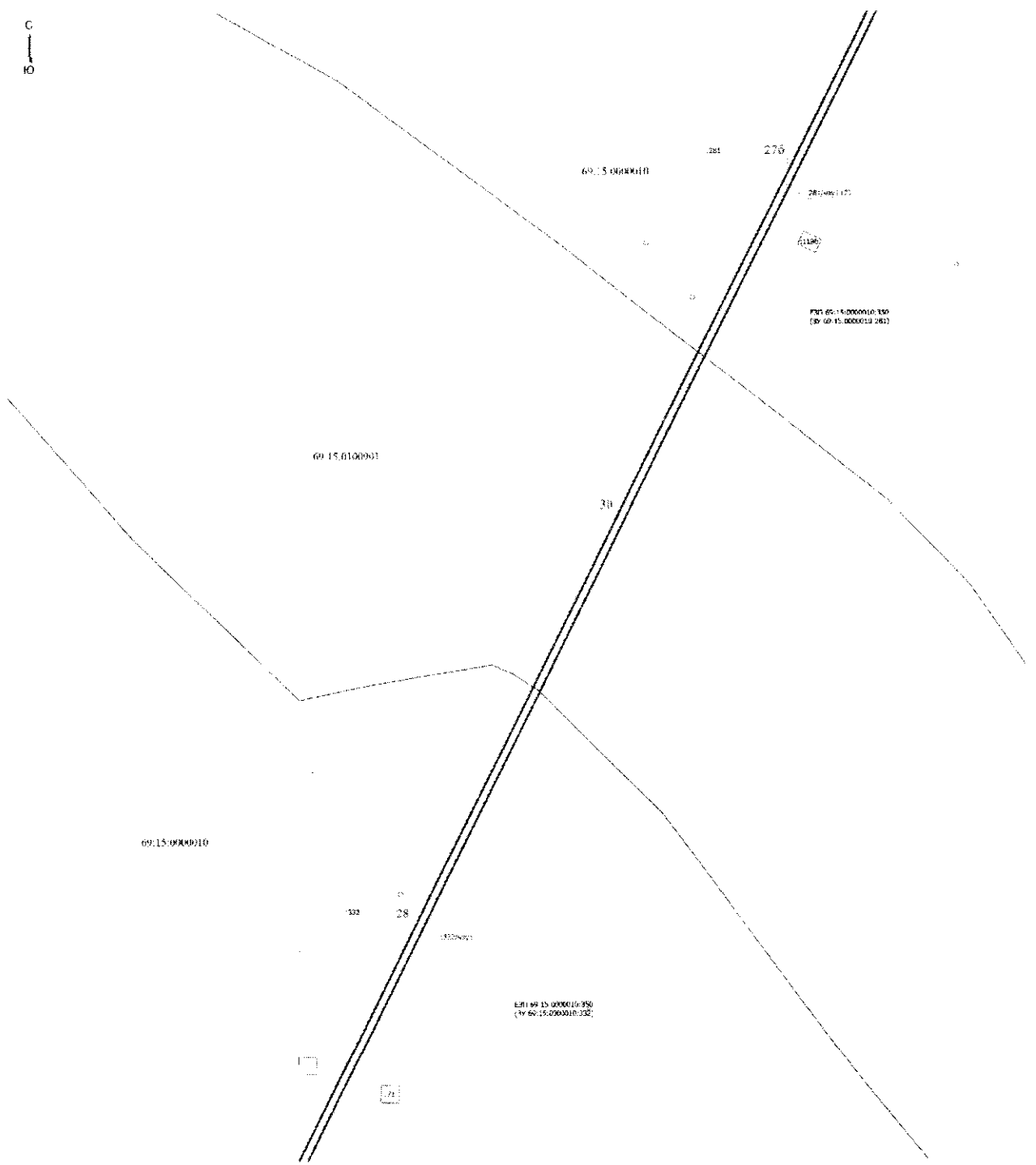


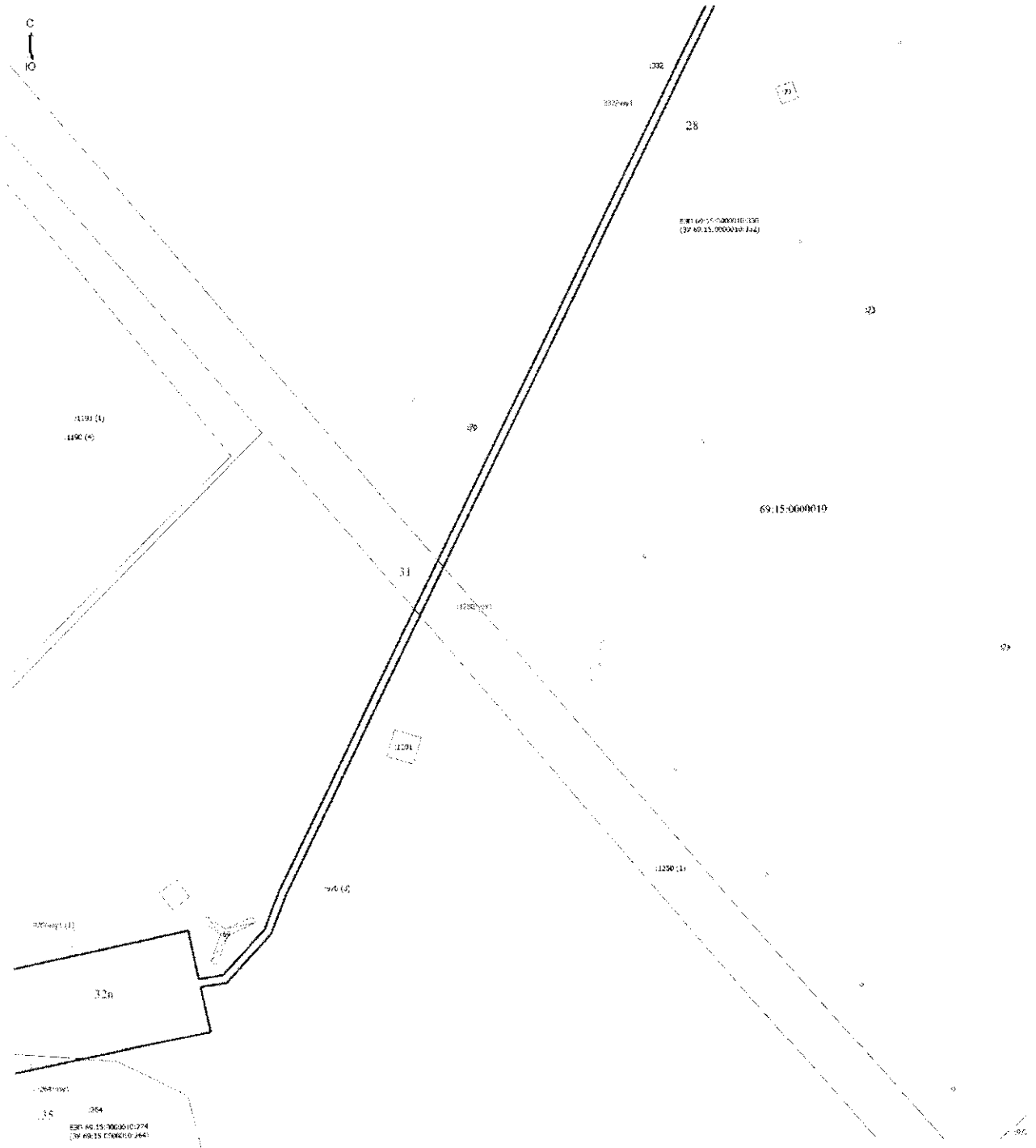


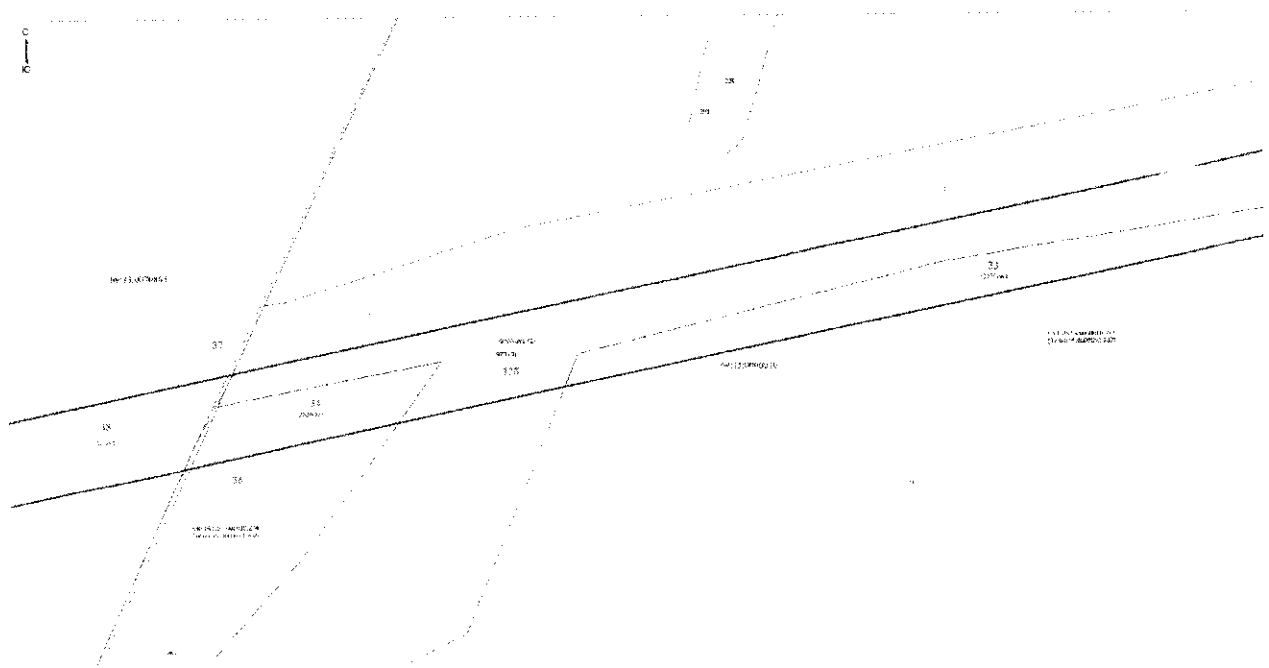
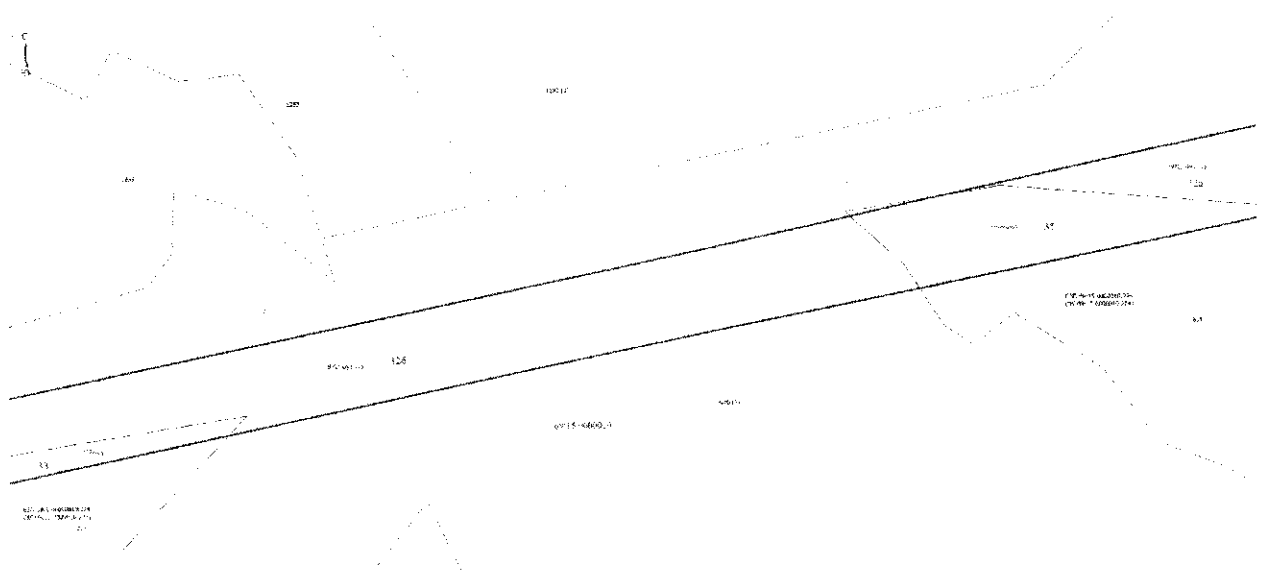


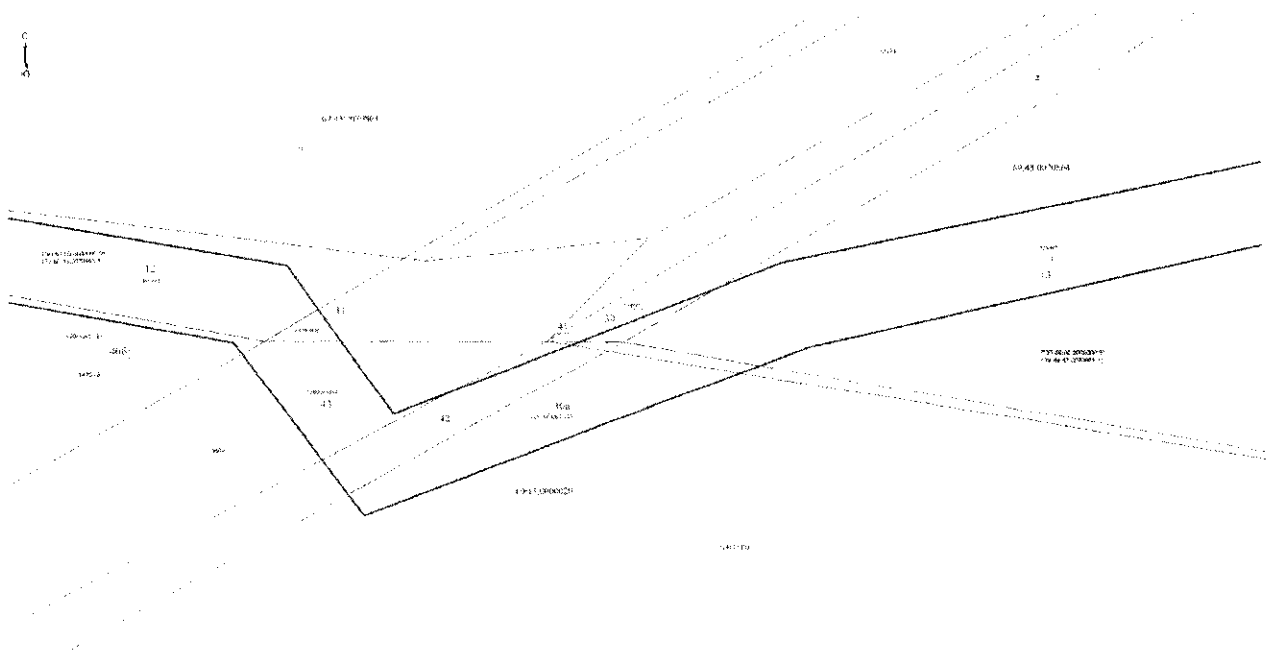
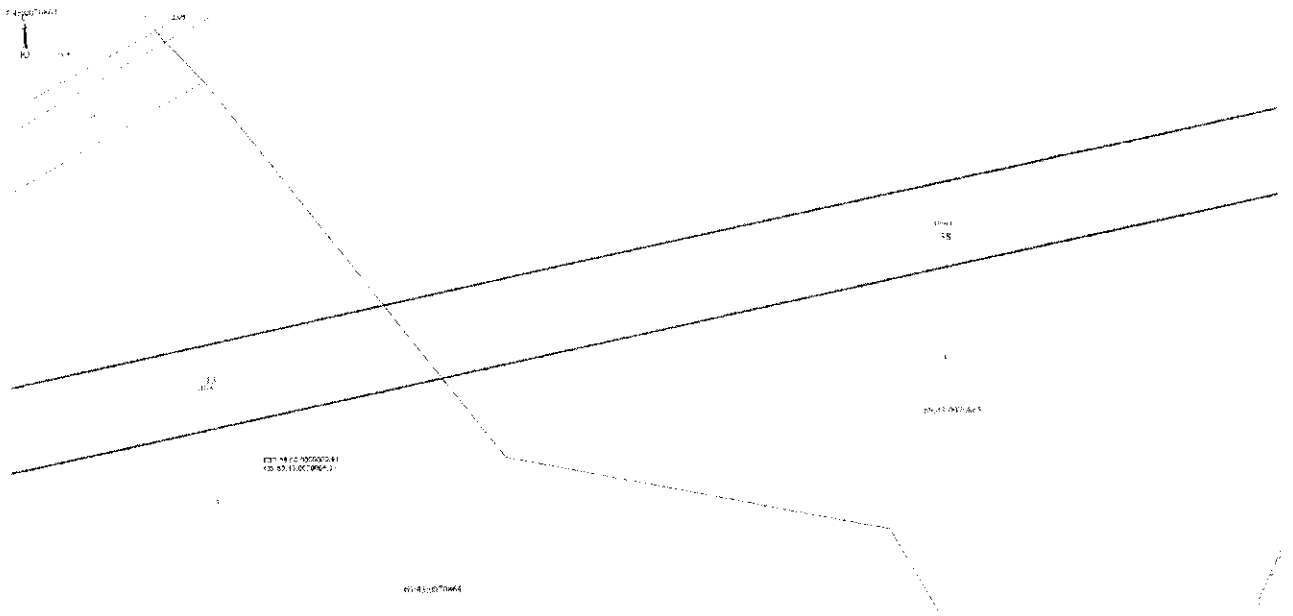
С
Ю

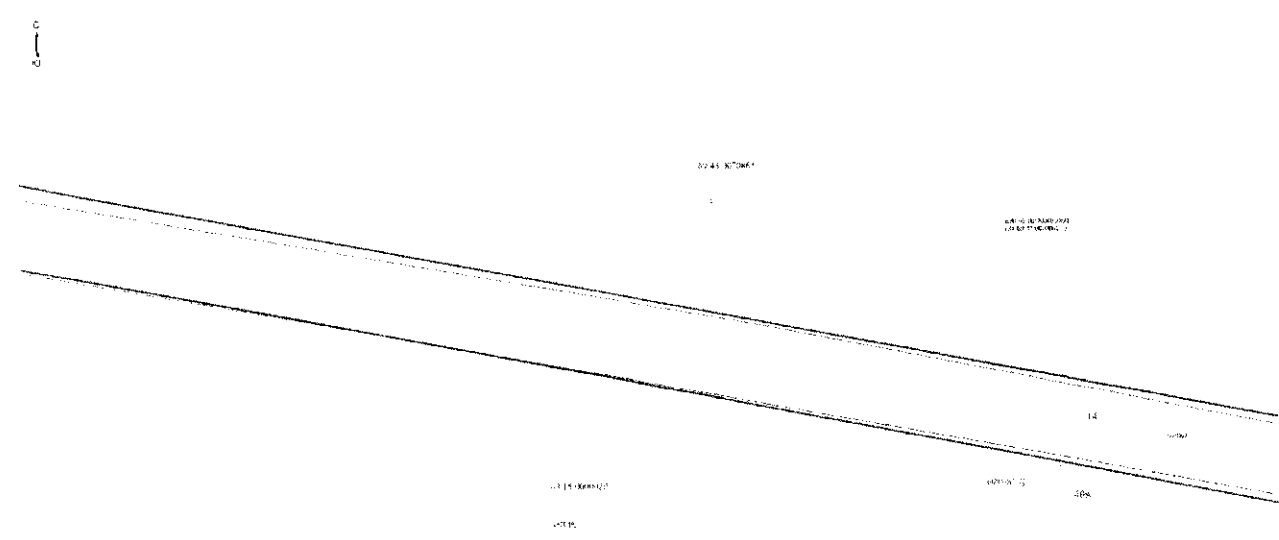
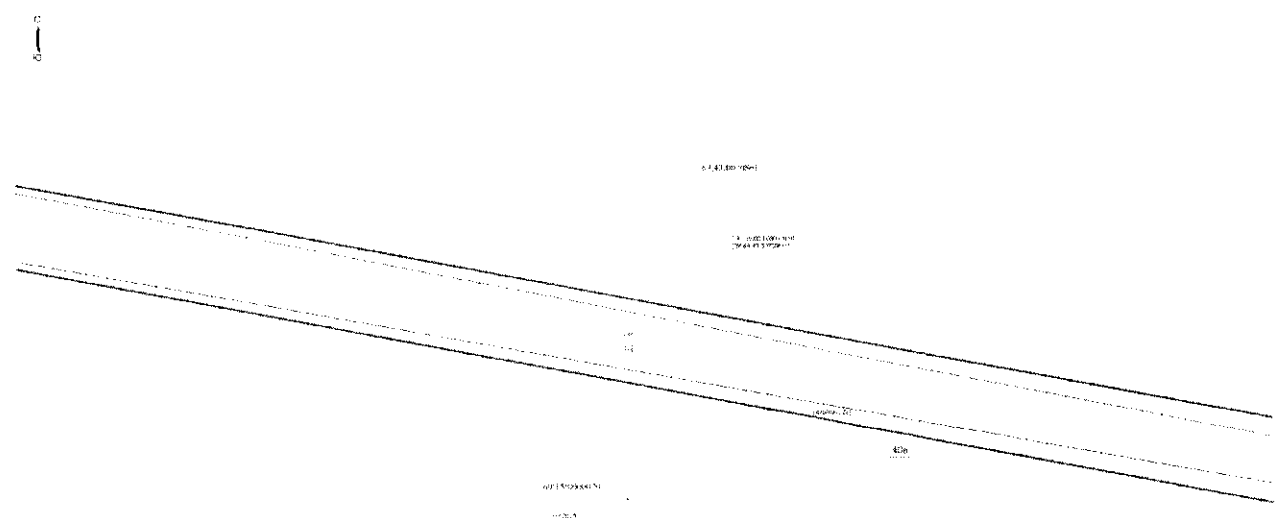
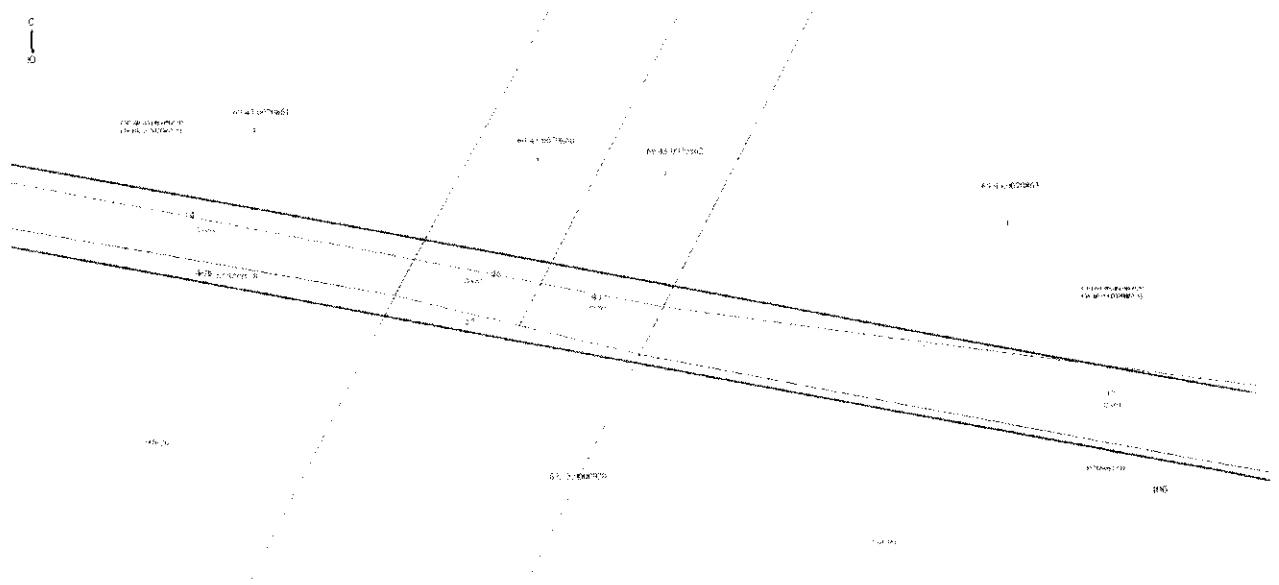


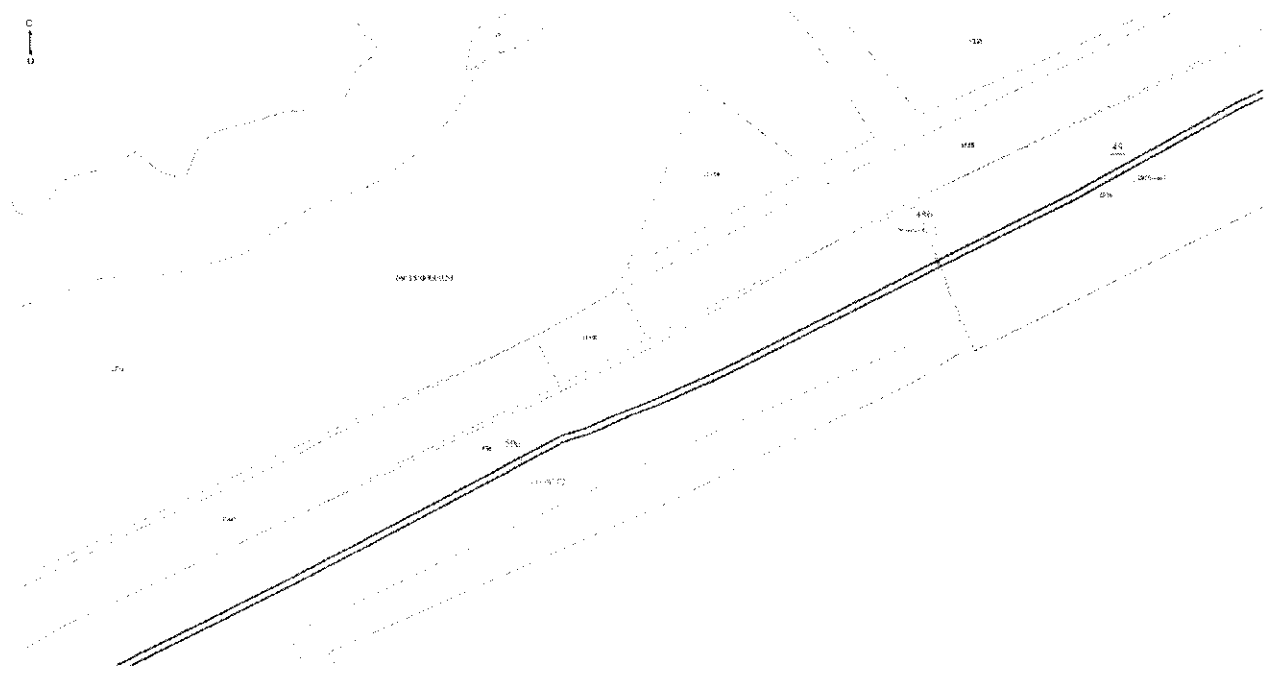
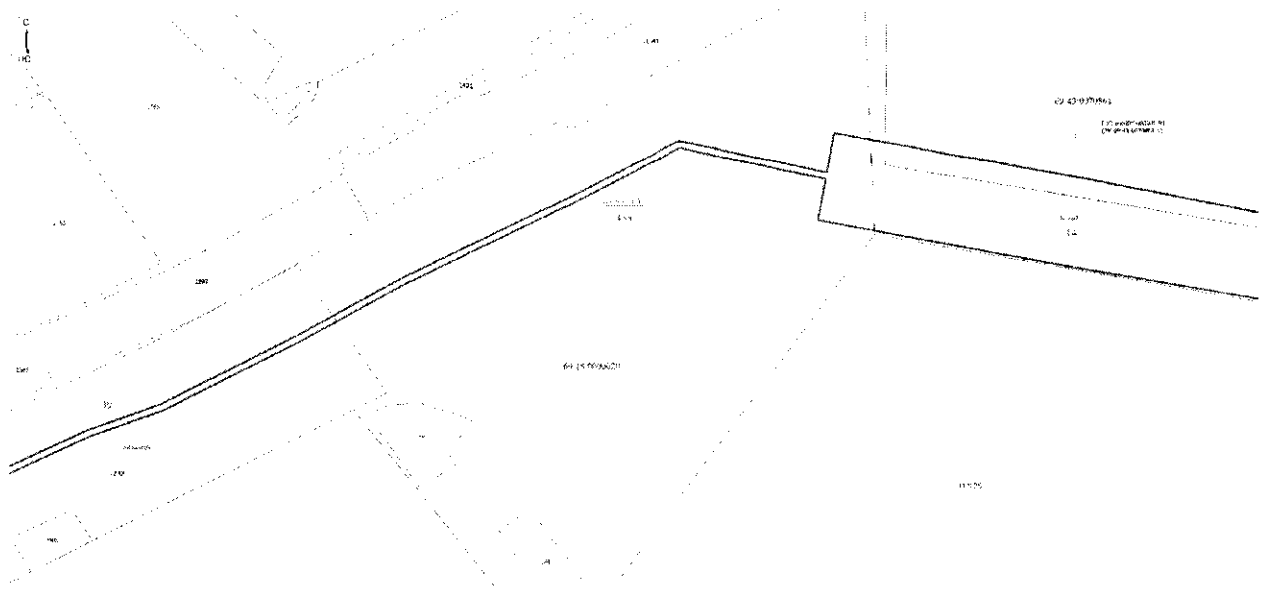


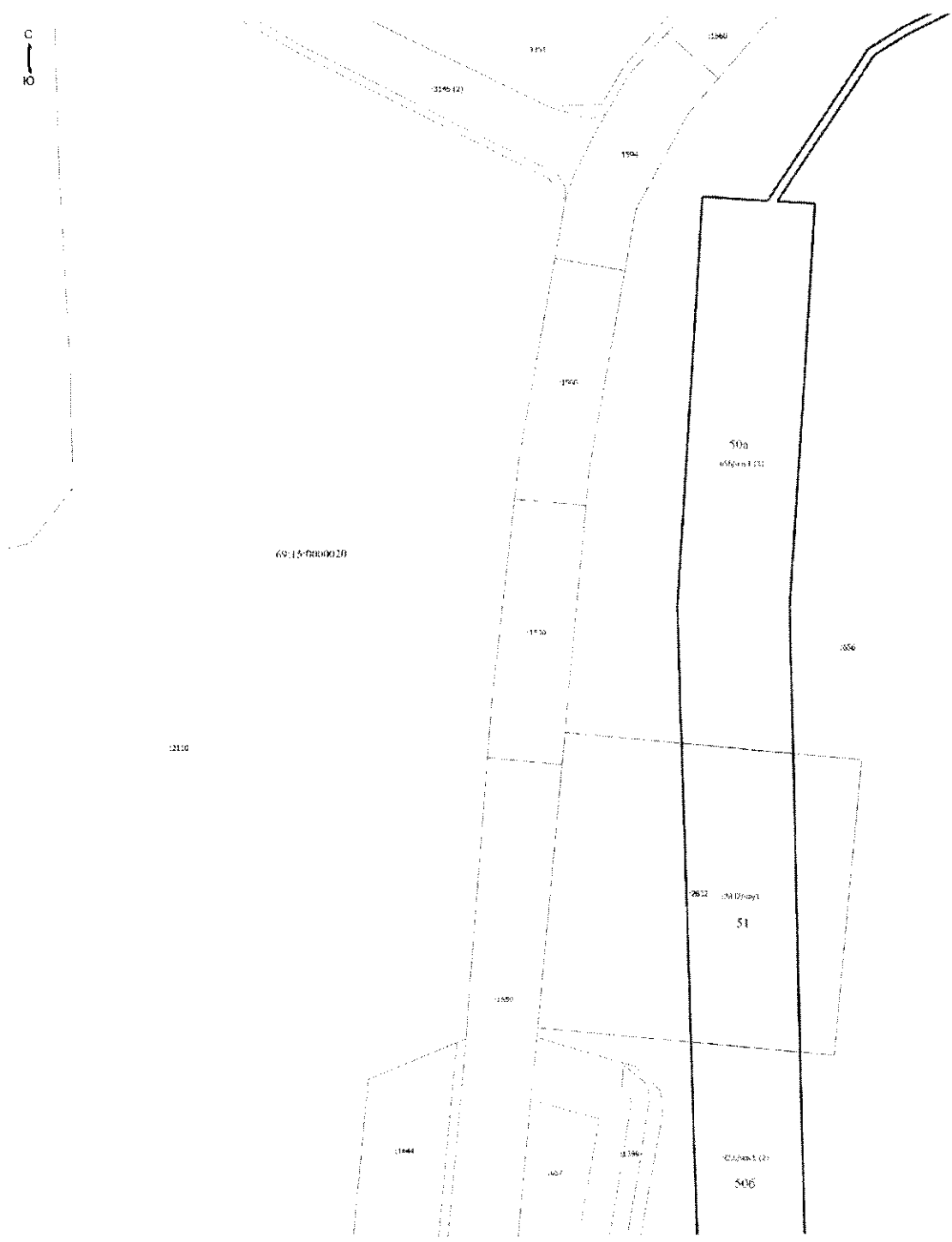


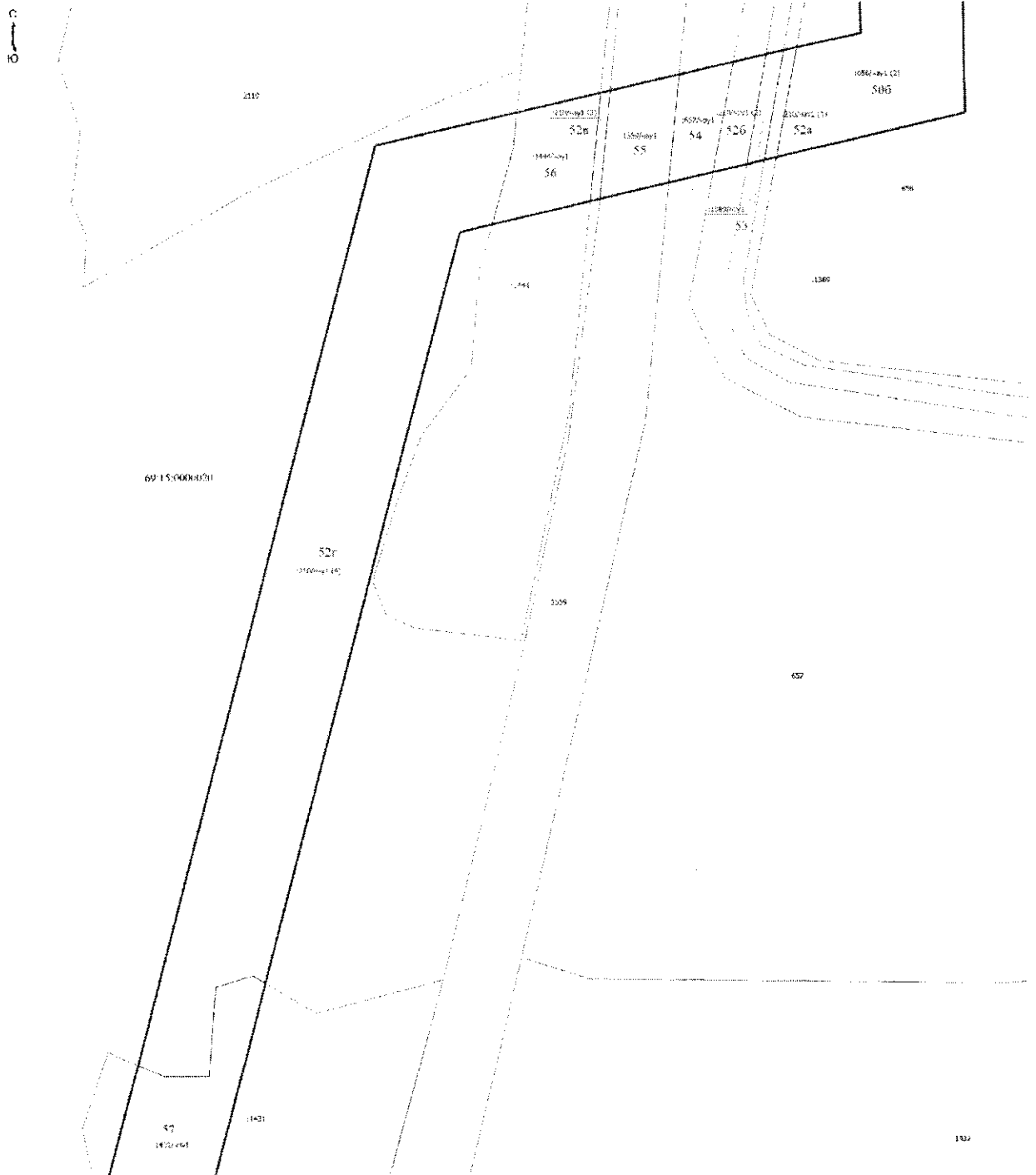


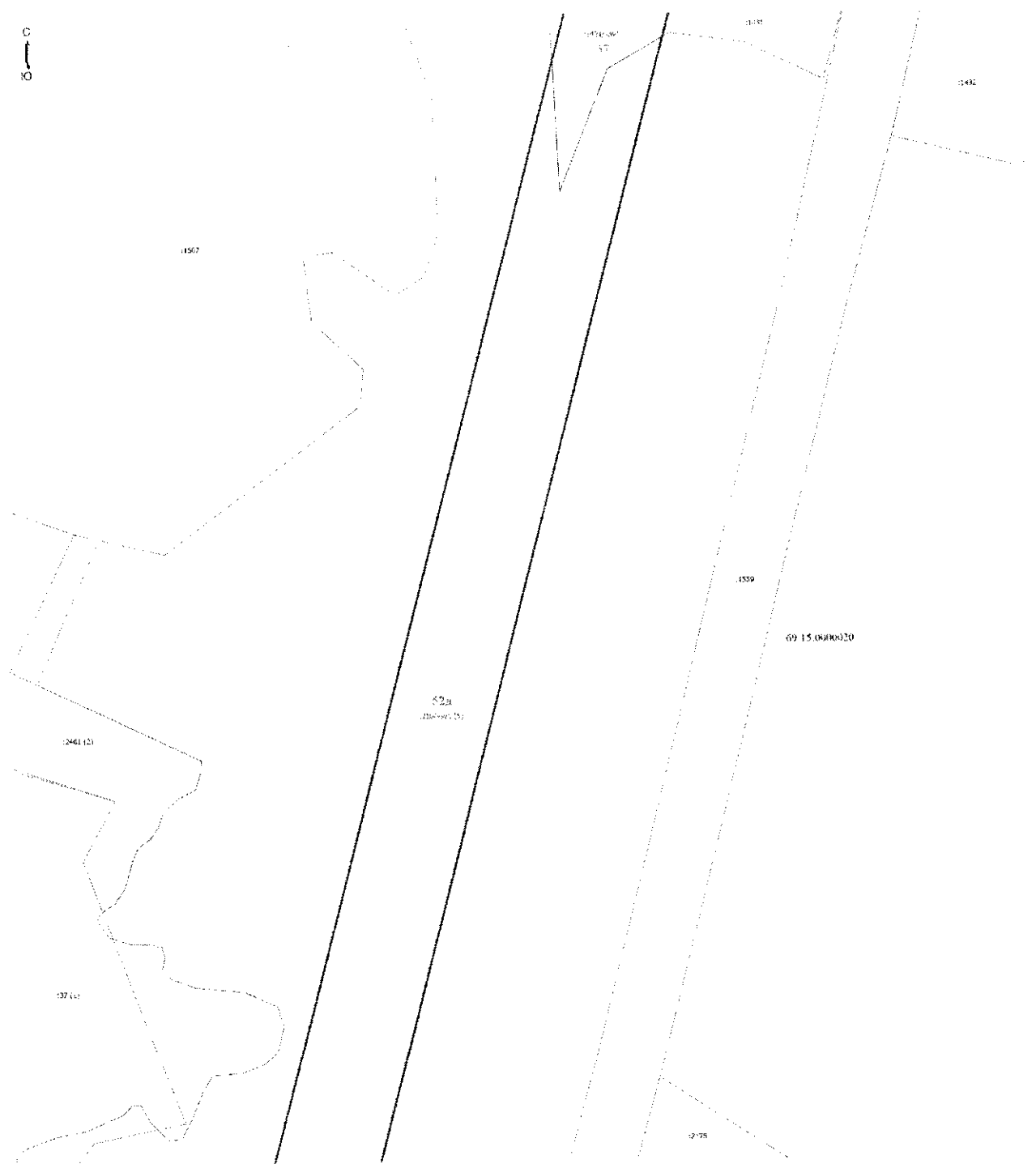


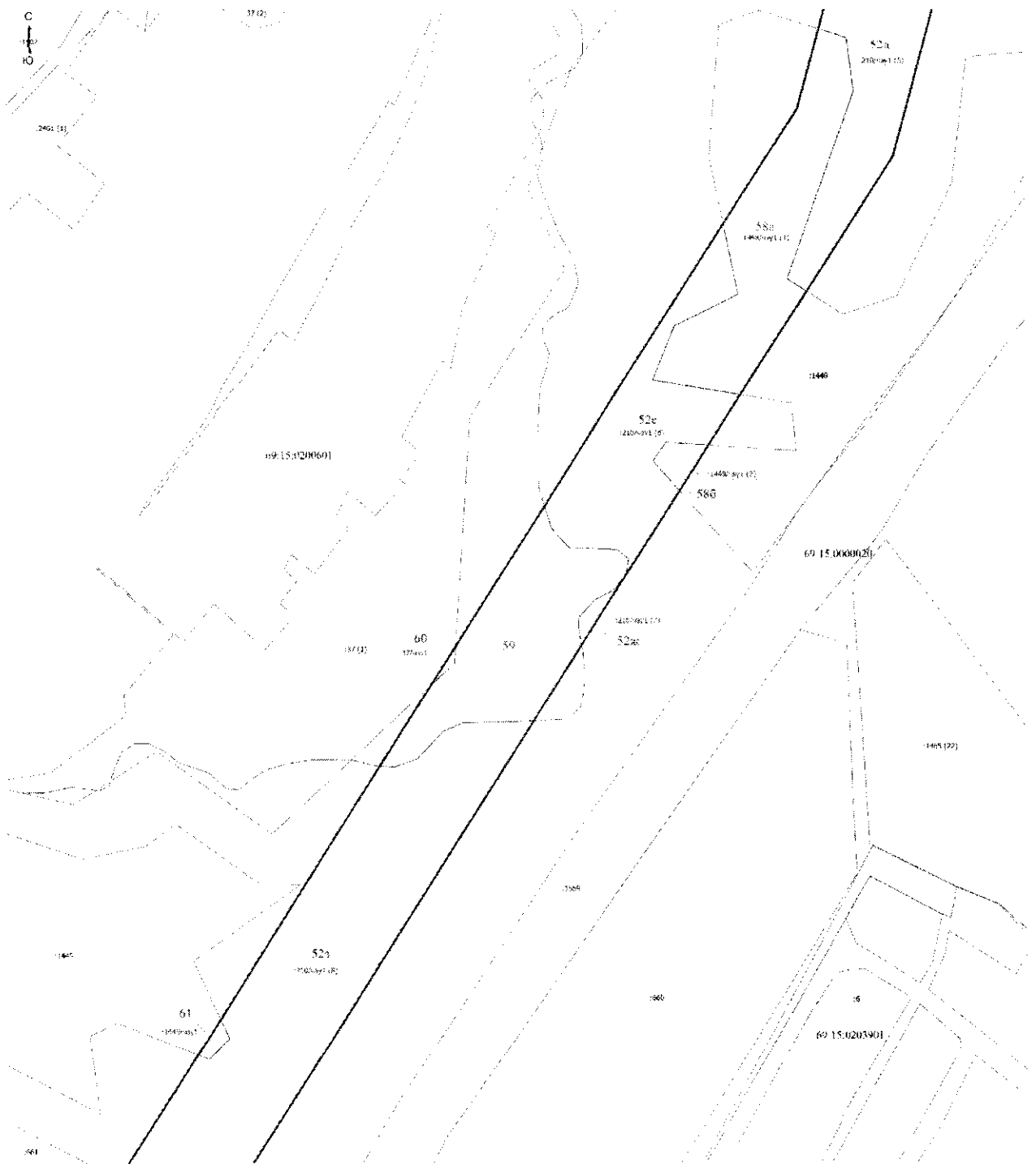


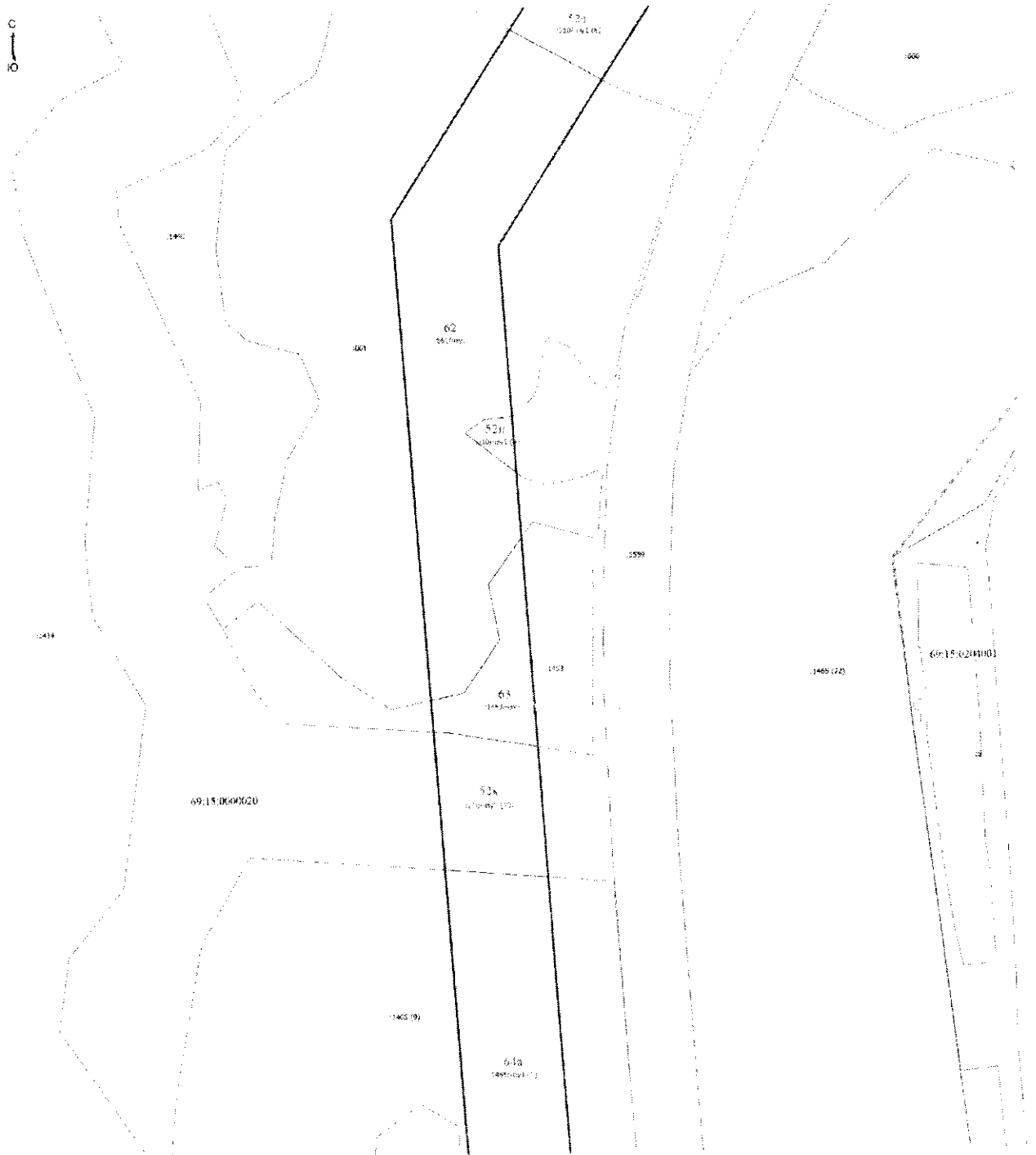




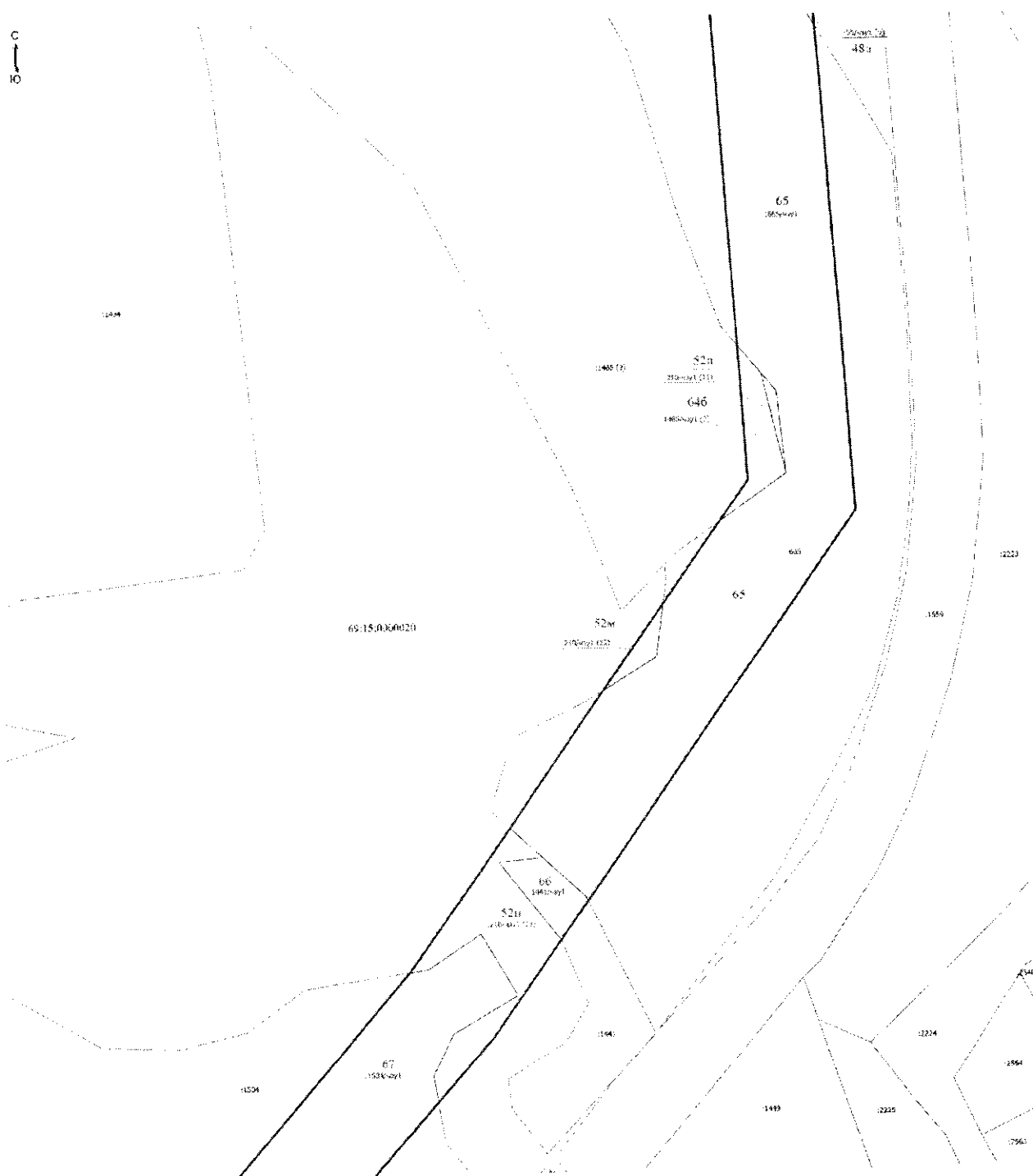


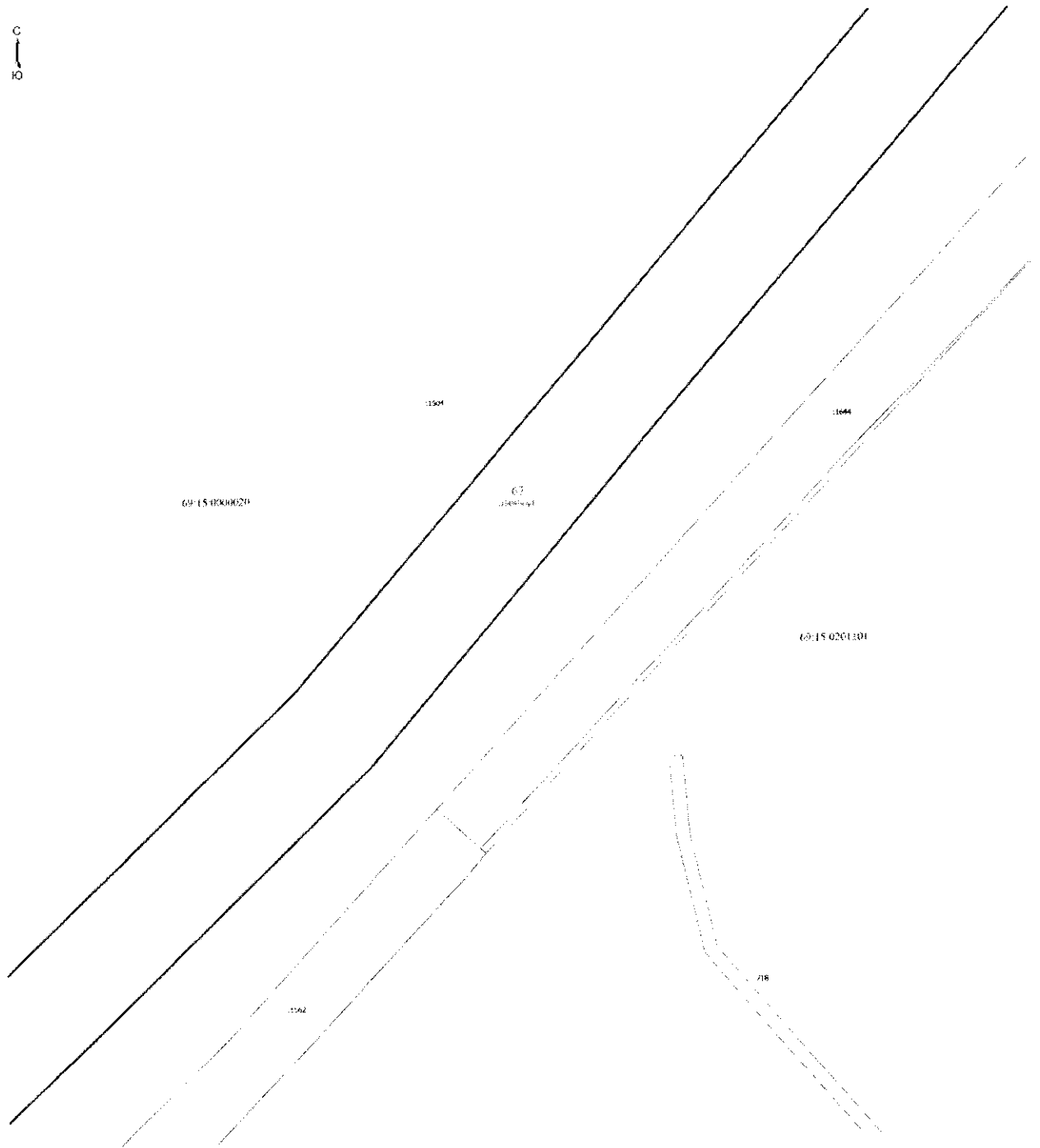


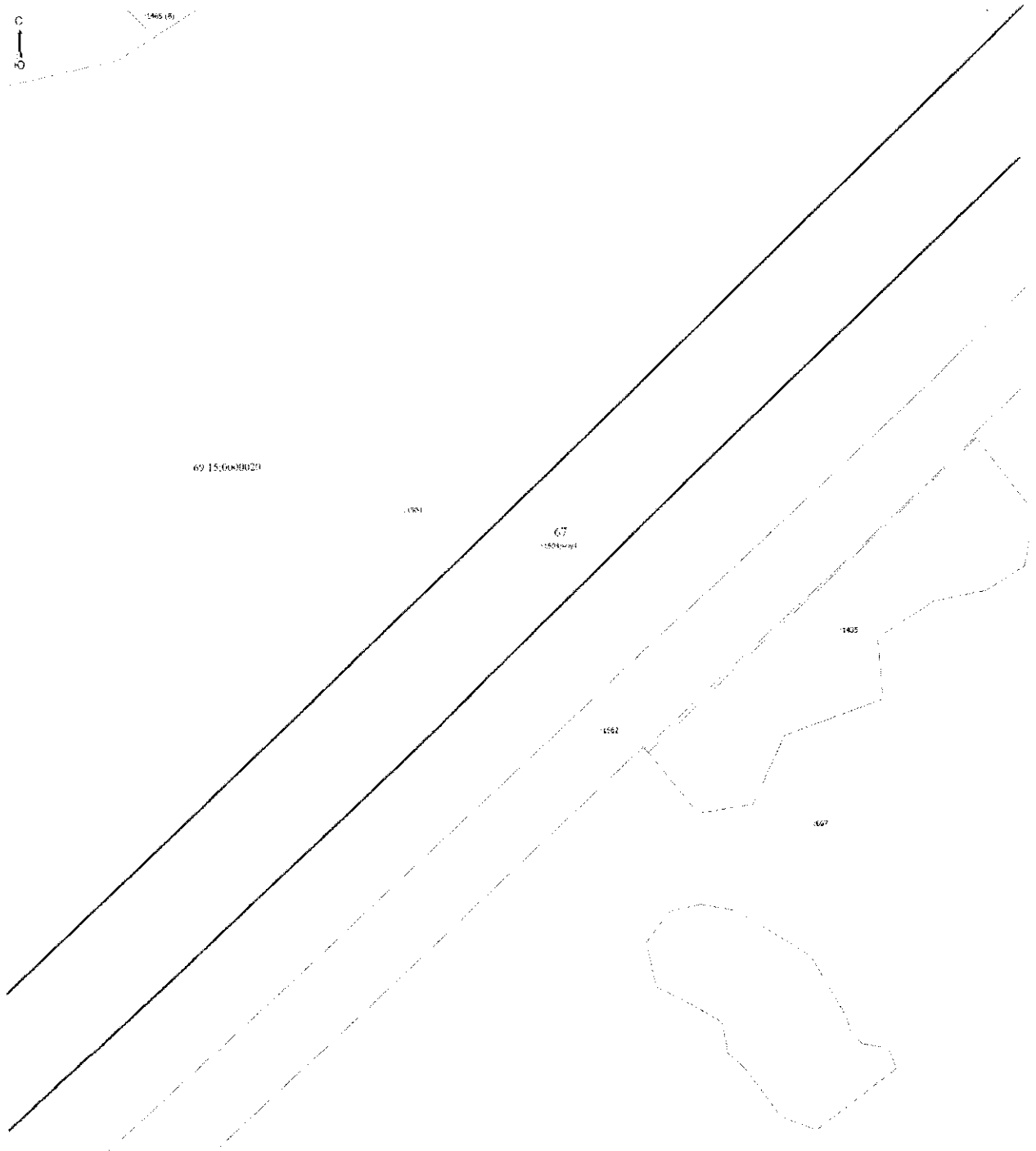


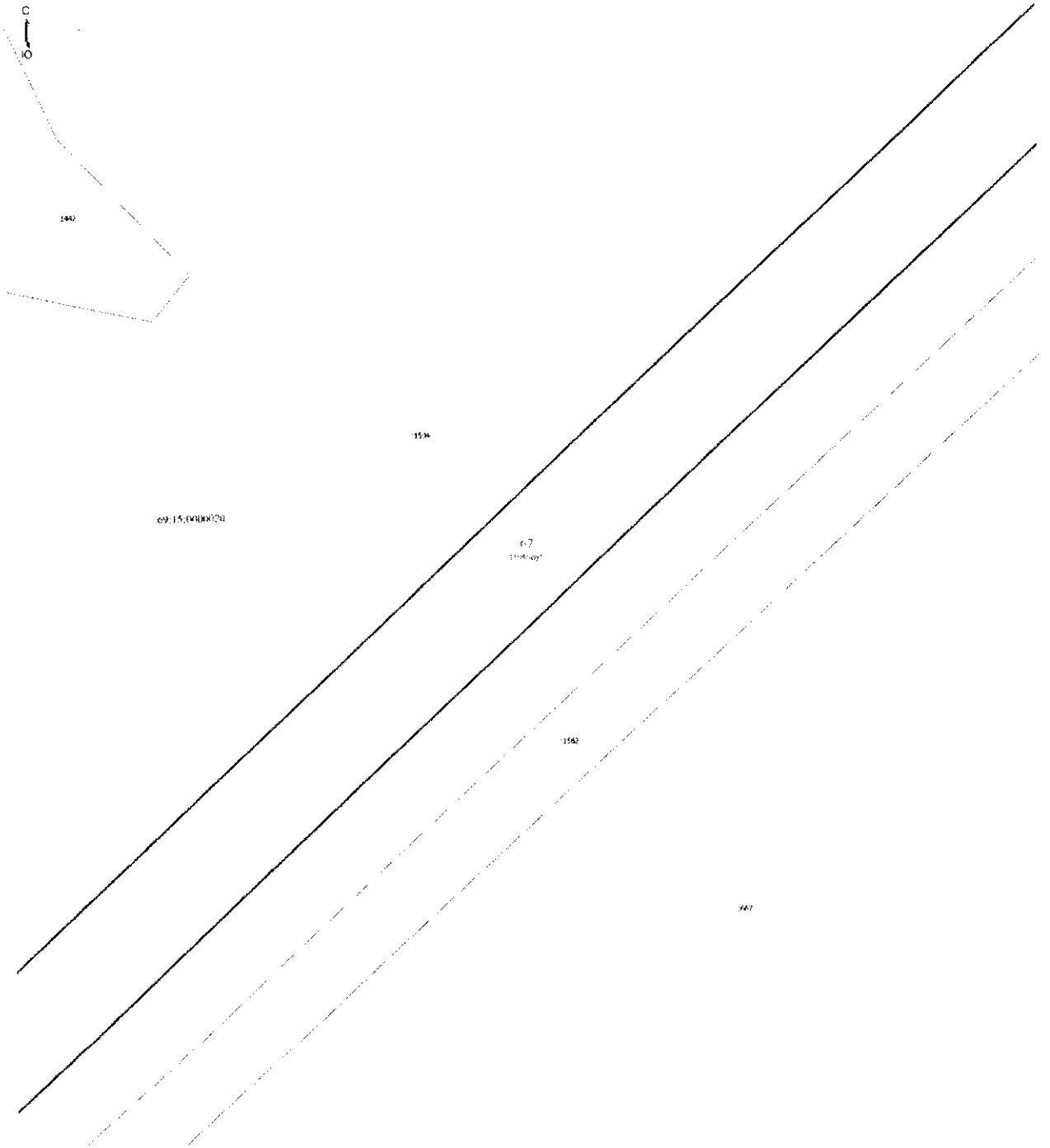


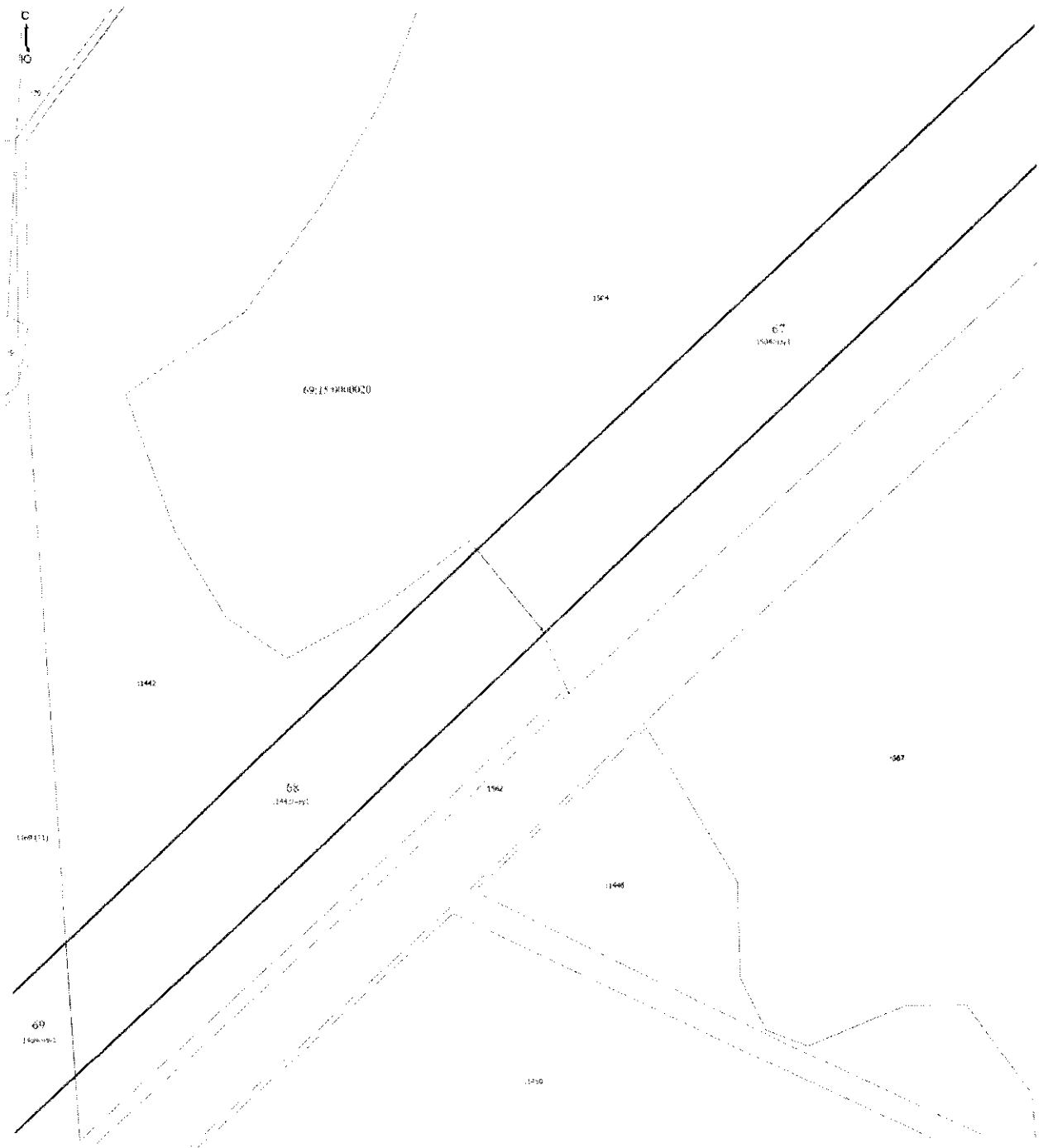


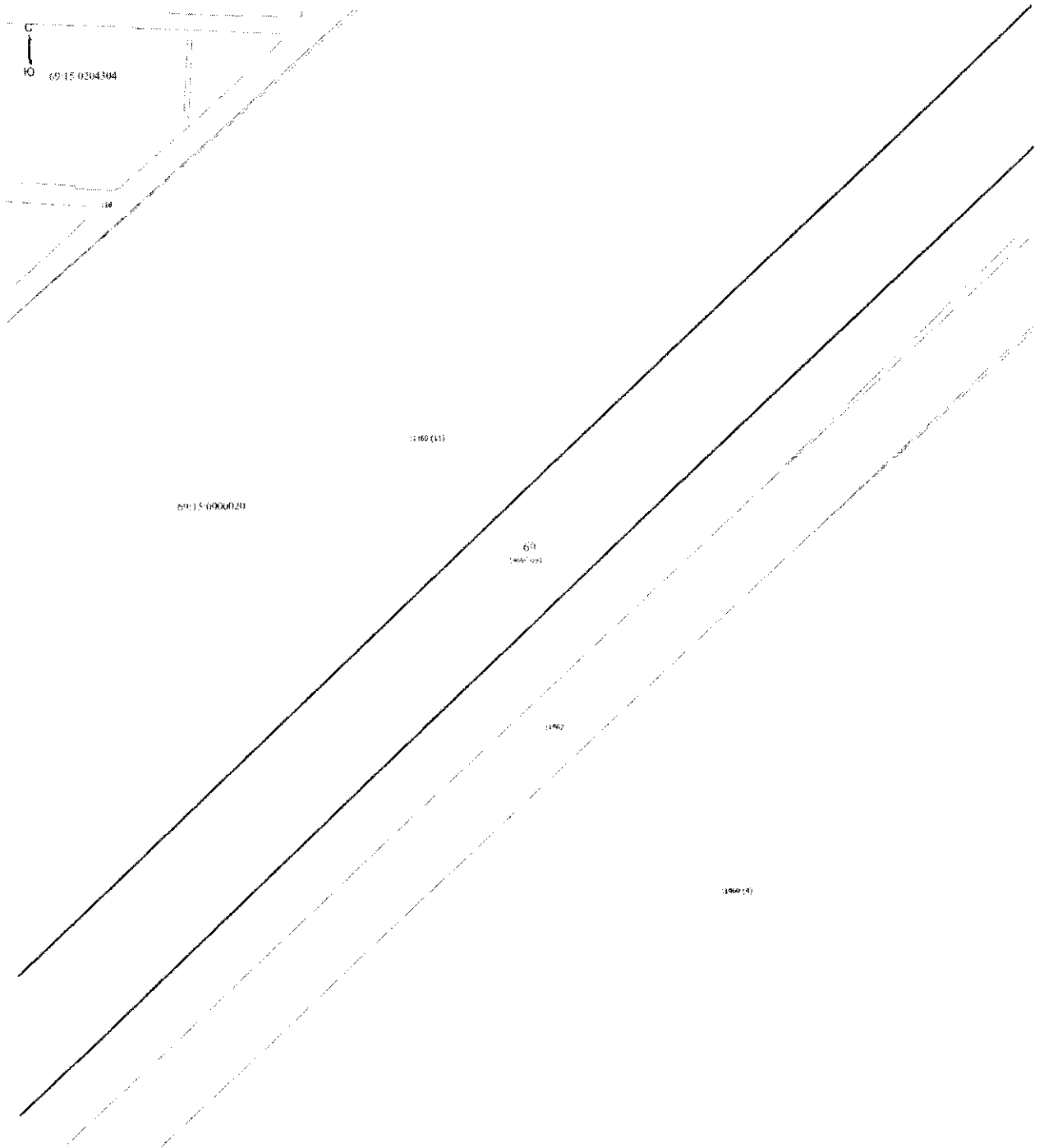







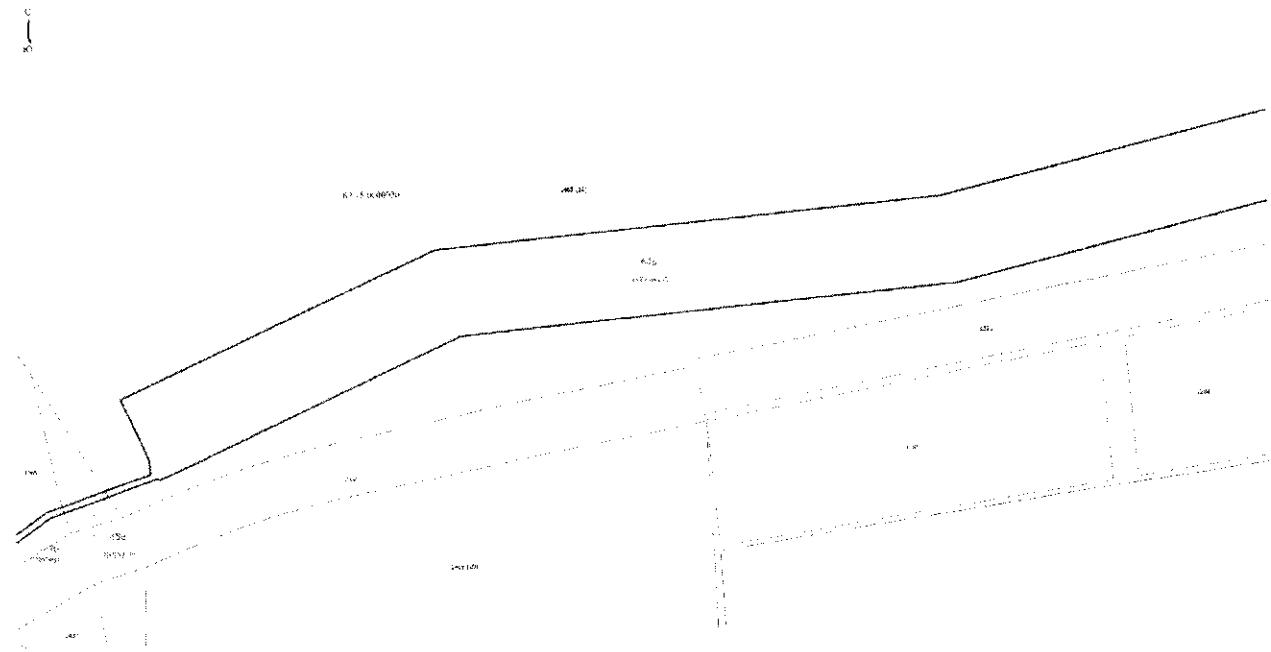
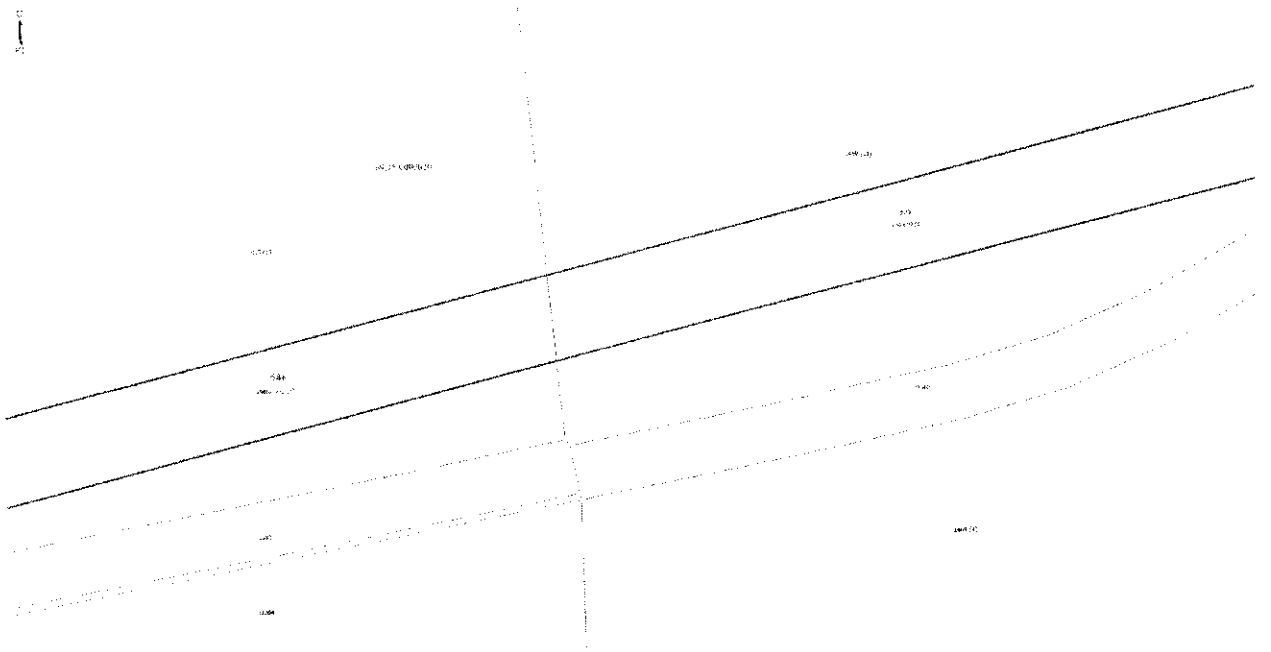




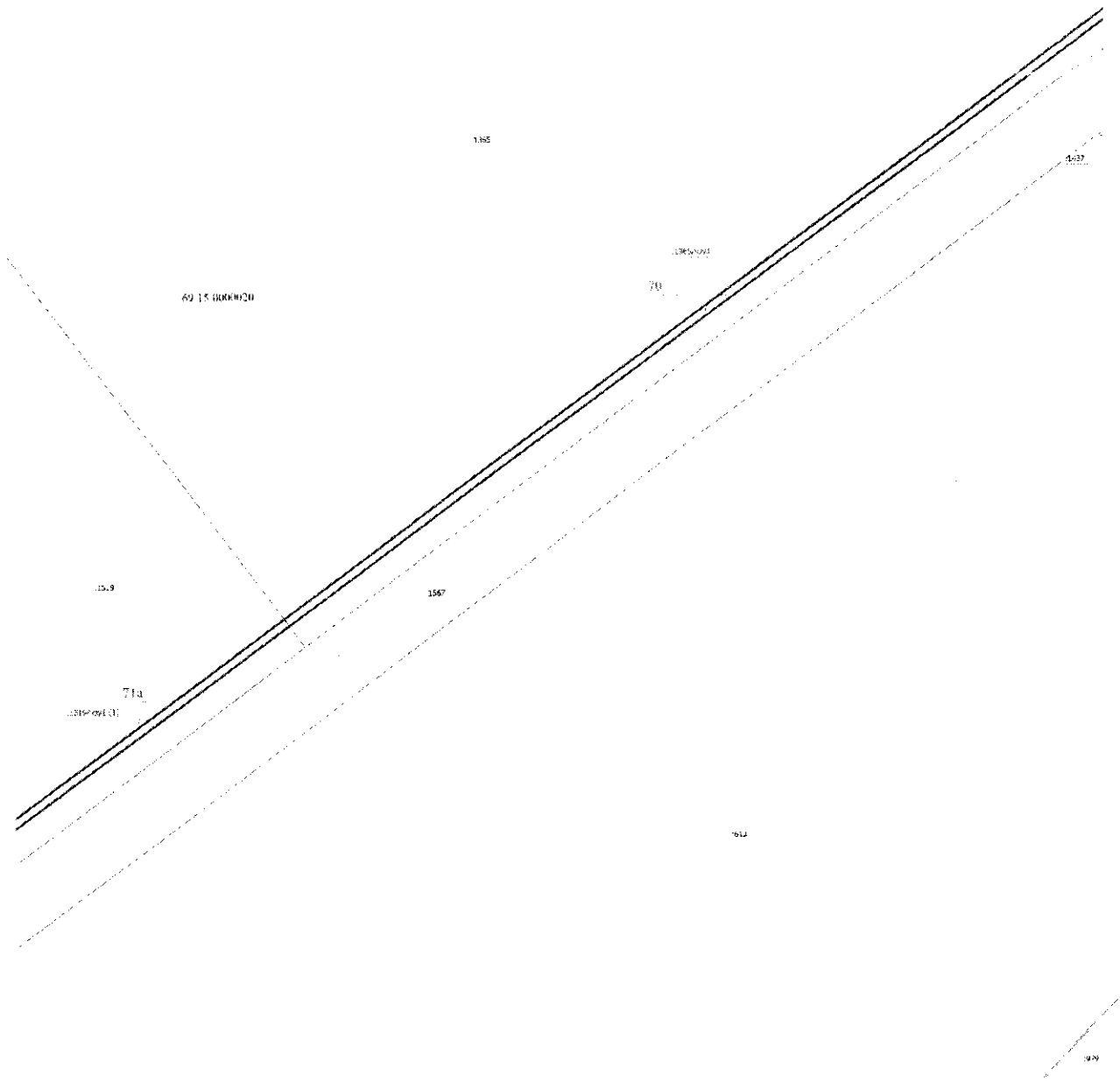


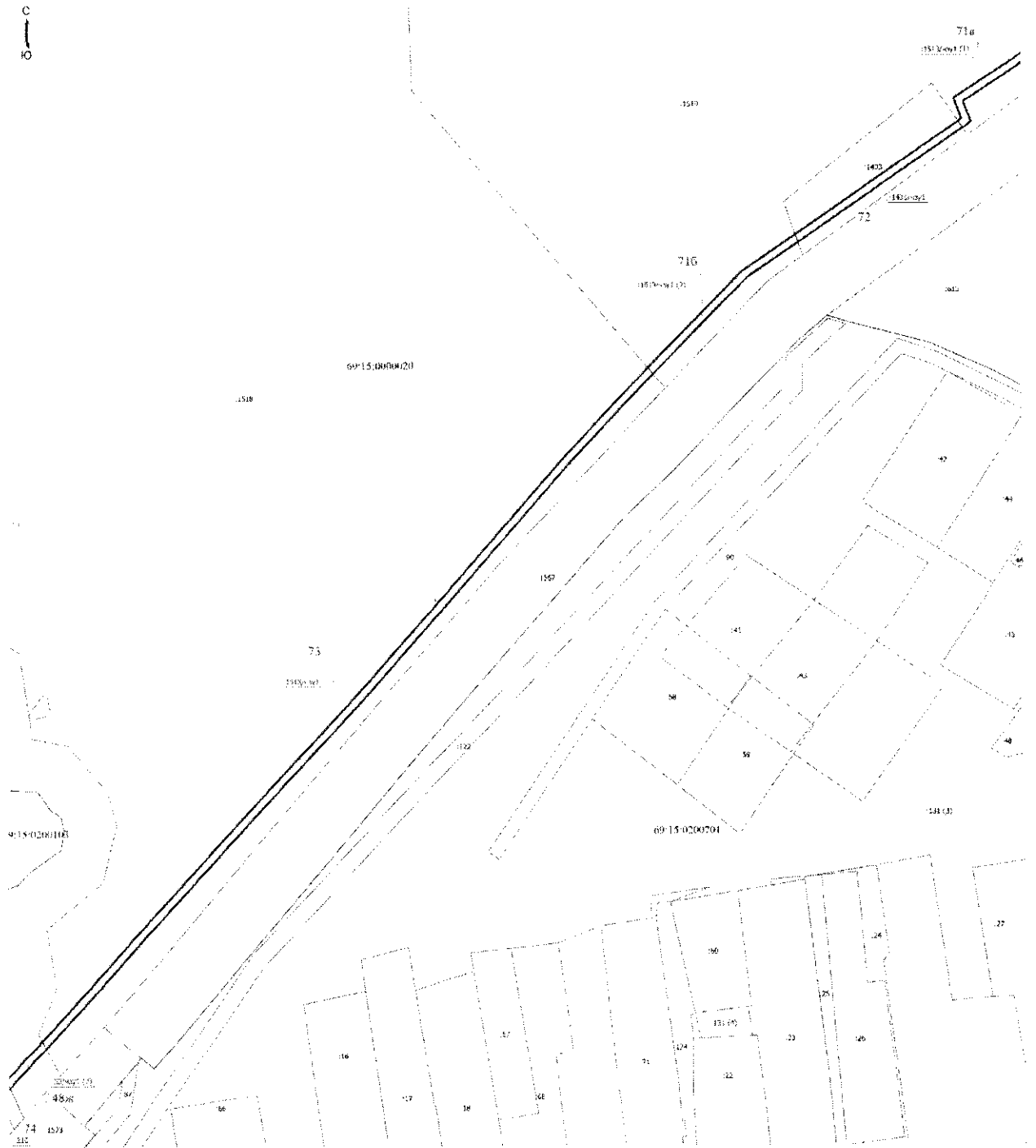
С
Ю

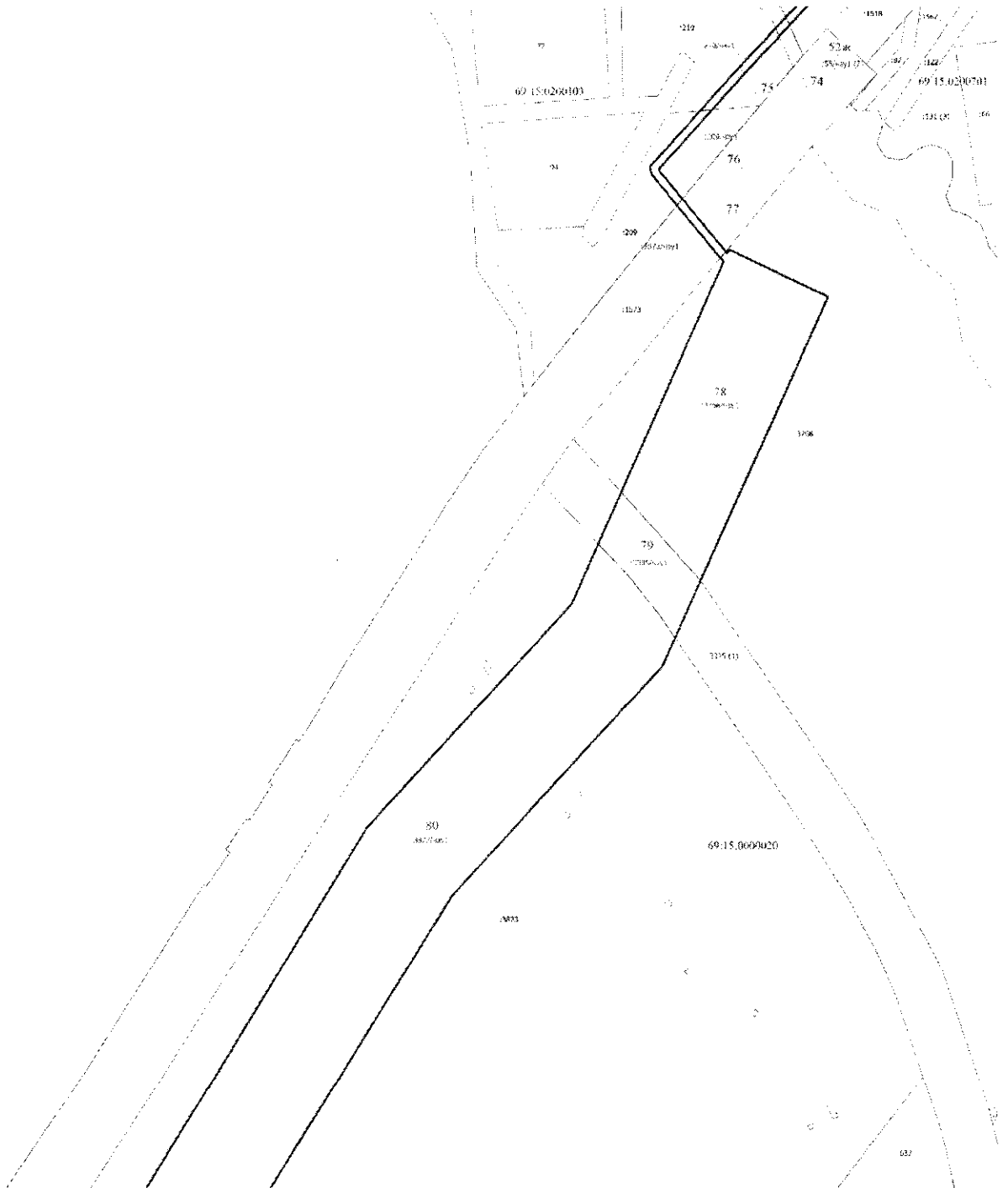


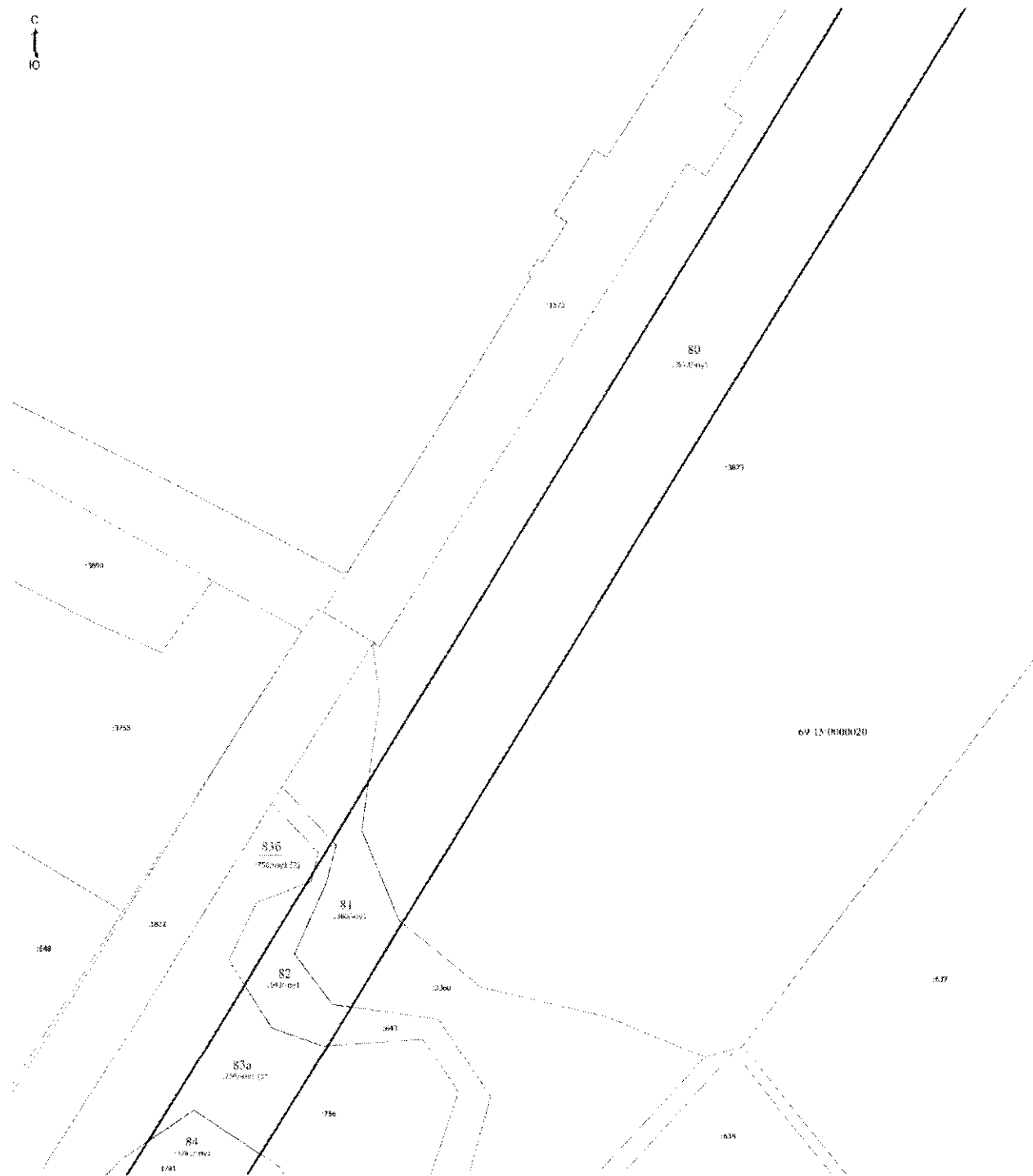


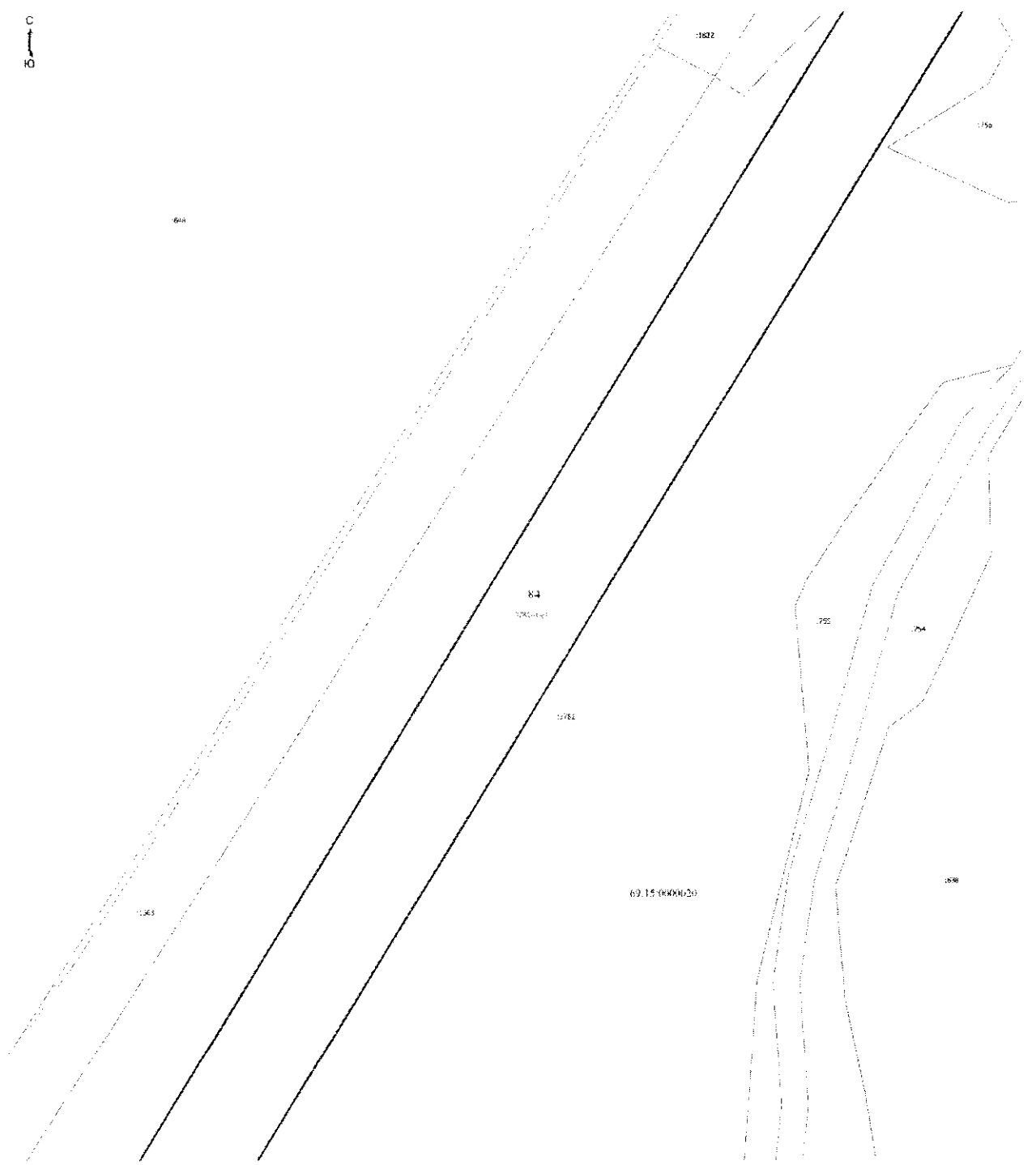
С
Ю

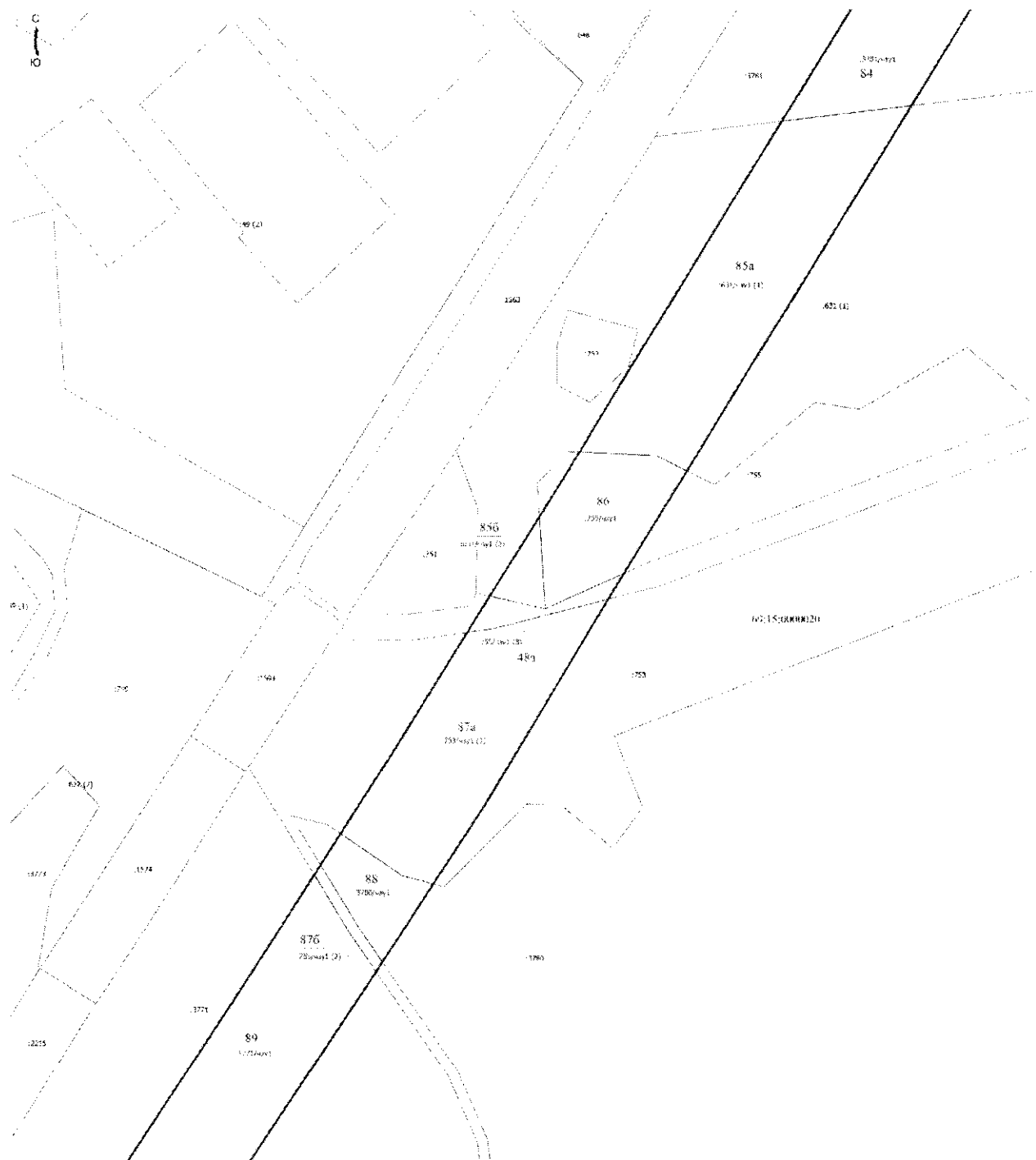


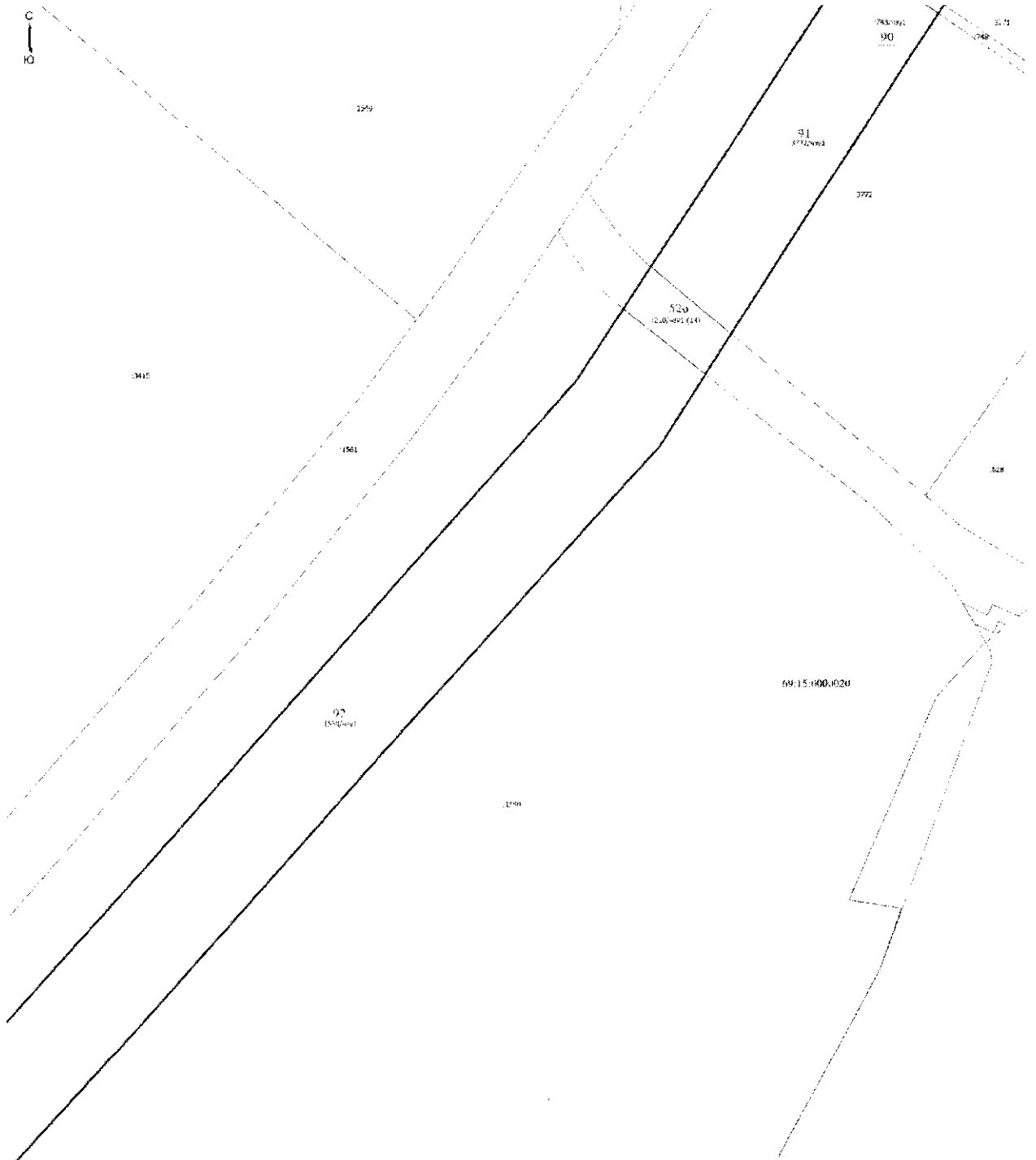


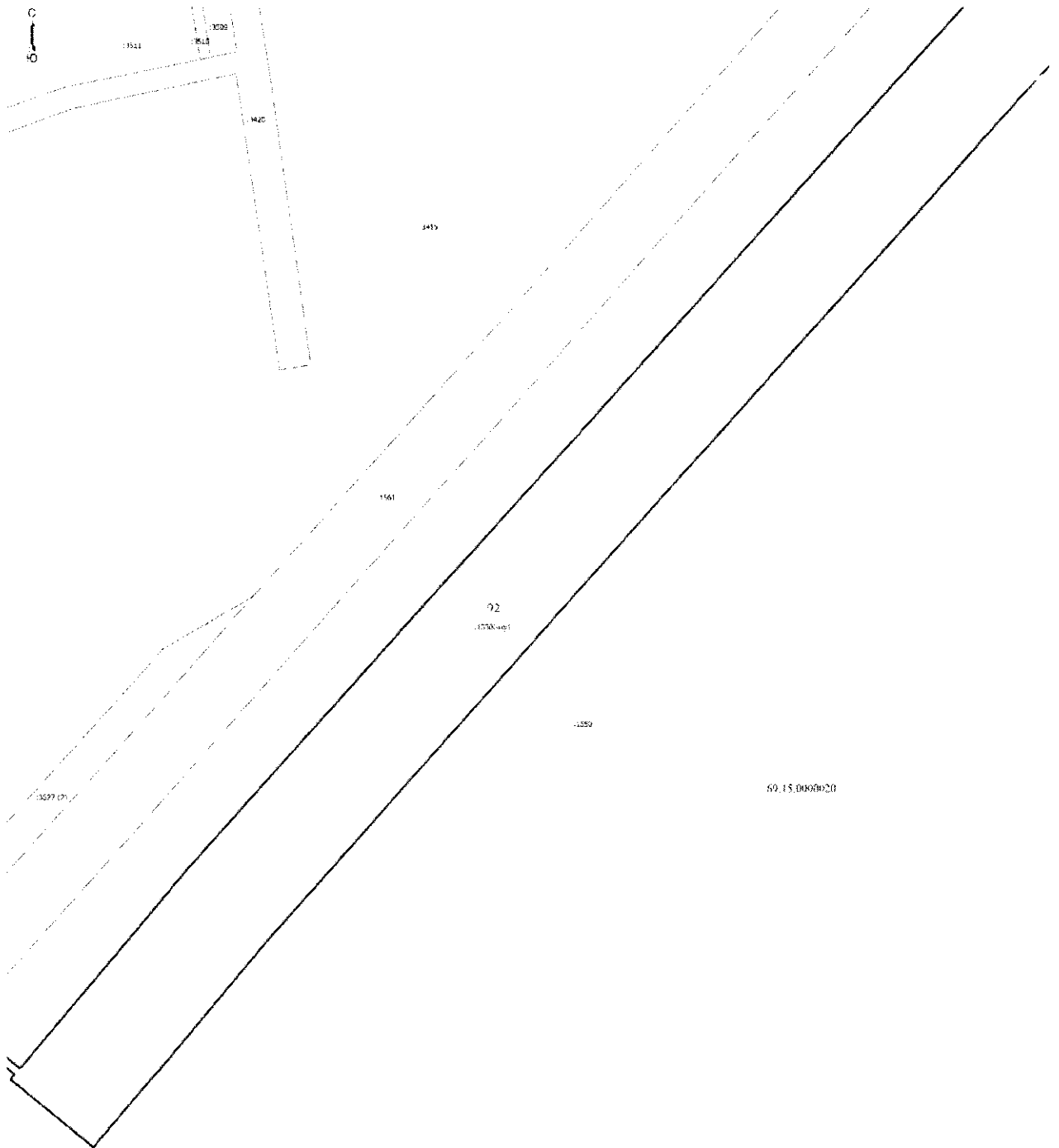


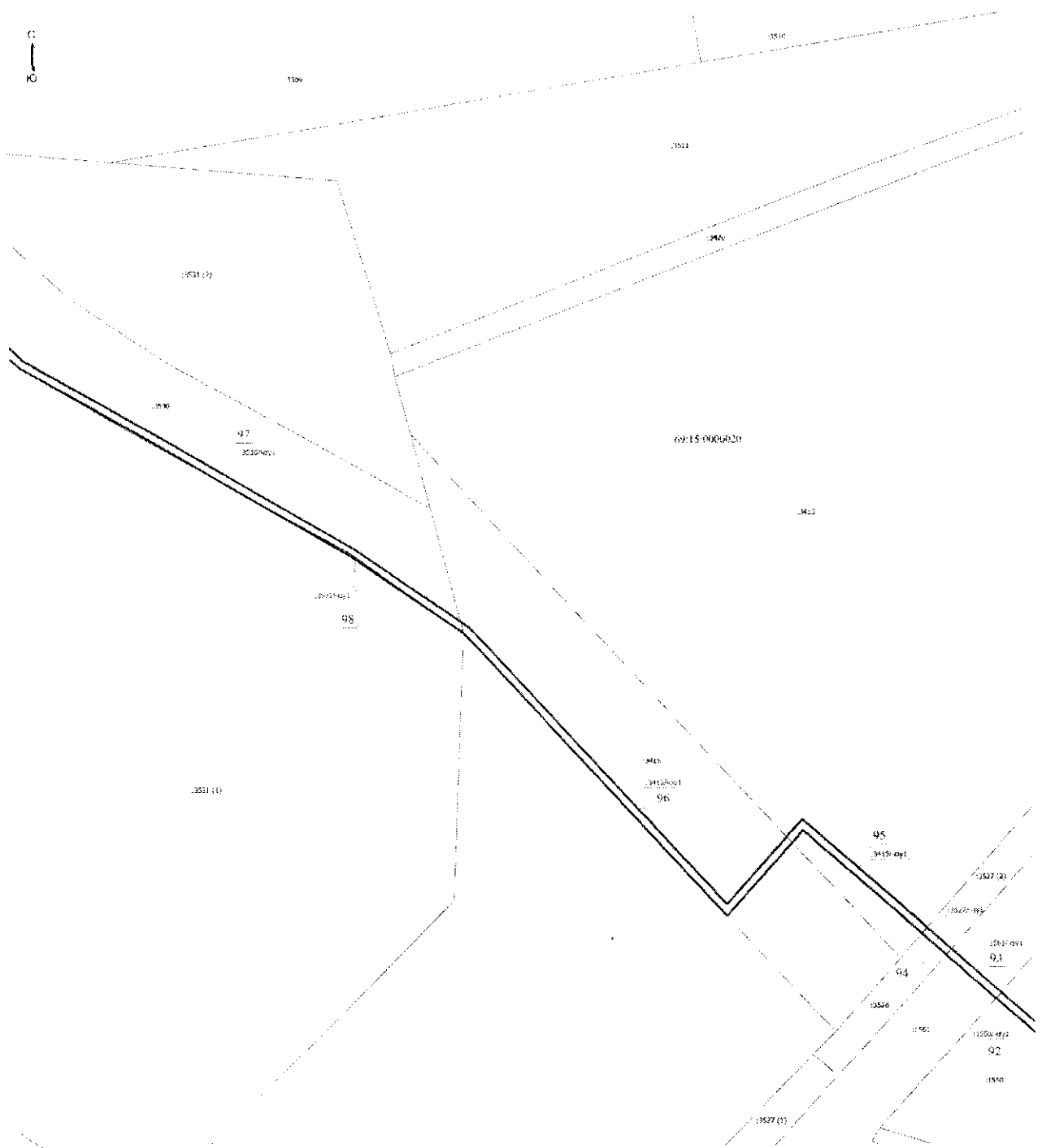




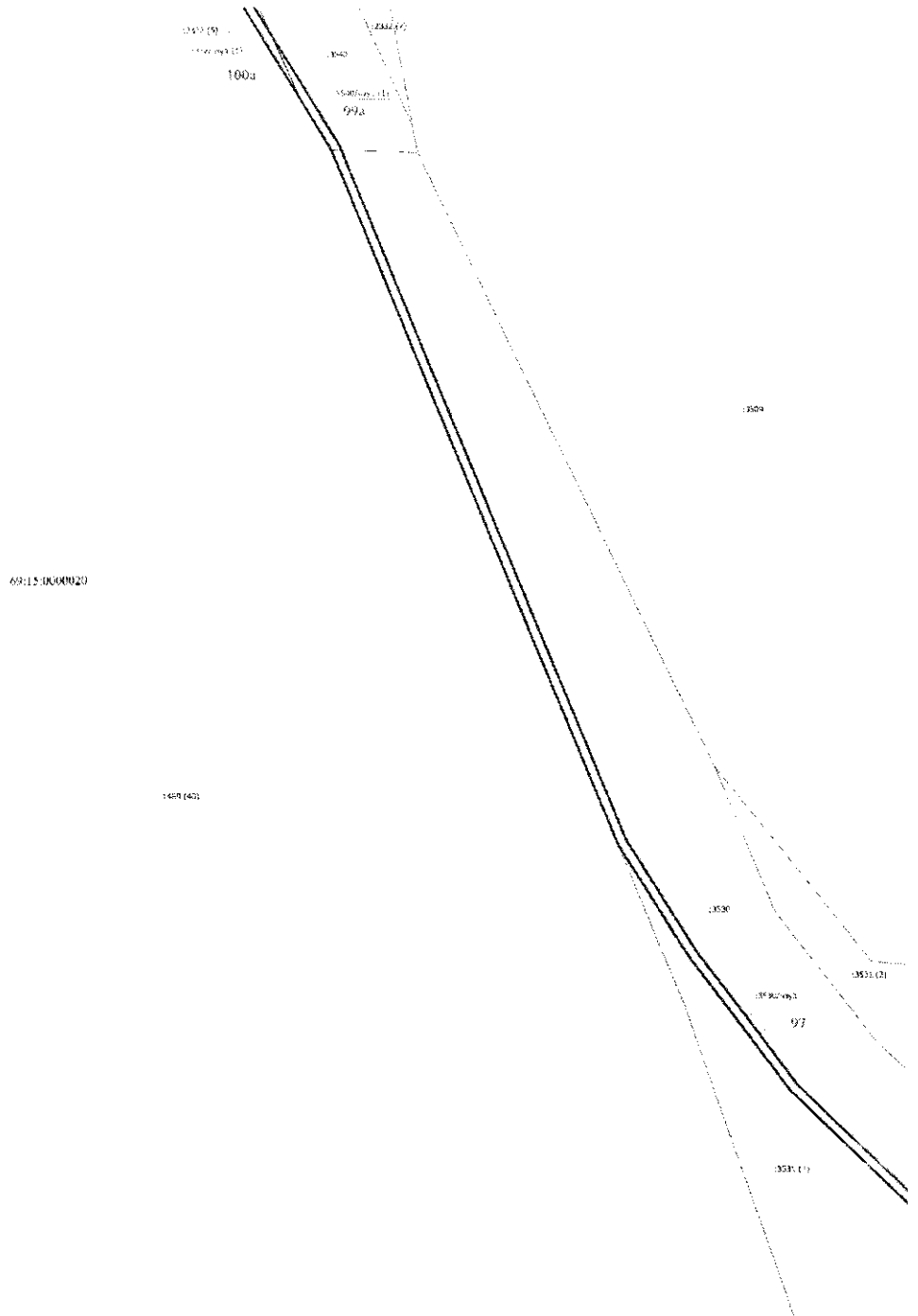








С
Ю





Подраздел II
Пояснительная записка

27. Подготовка проекта межевания территории осуществляется применительно к территории расположенной в границах зоны планируемого размещения Объекта.

28. Площадь в границах зоны планируемого размещения Объекта составляет 63,96 га.

29. Границы зоны планируемого размещения Объекта расположены в следующих кадастровых кварталах: 69:43:0070216, 69:43:0070133, 69:43:0070318, 69:43:0070314, 69:43:0070313, 69:15:0000010, 69:15:0101802, 69:15:0100201, 69:43:0070865, 69:43:0070864, 69:43:0070863, 69:15:0000020, 69:43:0070860, 69:43:0070861, 69:15:0200103, 69:15:0000027.

30. Граница зоны планируемых к размещению Объекта установлены в соответствии с постановлением Правительства Российской Федерации от 24.02.2009 № 160 «О порядке установления охранных зон объектов электросетевого хозяйства и особых условий использования земельных участков, расположенных в границах таких зон» (далее – Постановление); приказом Министерства природных ресурсов и экологии Российской Федерации от 10.07.2020 № 434 «Об утверждении Правил использования лесов для строительства, реконструкции, эксплуатации линейных объектов».

31. В соответствии с Постановлением охранные зоны вдоль воздушных линий электропередачи устанавливаются в виде части поверхности участка земли и воздушного пространства (на высоту, соответствующую высоте опор воздушных линий электропередачи), ограниченной параллельными вертикальными плоскостями, отстоящими по обе стороны линии электропередачи от крайних проводов при неотклоненном их положении на следующем расстоянии в соответствии с таблицей 7.

Таблица 7

Проектный номинальный класс напряжения, кВ	Расстояние, м
35	15

32. Вдоль подземных кабельных линий электропередачи – в виде части поверхности участка земли, расположенного под ней участка недр (на глубину, соответствующую глубине прокладки кабельных линий электропередачи), ограниченной параллельными вертикальными плоскостями, отстоящими по обе стороны линии электропередачи от крайних кабелей на расстоянии 1 метра.

33. В связи с тем, что планируется установление публичного сервитута на период строительства и эксплуатации Объекта образование земельных участков из кадастровых кварталов проектом не предусмотрено.

34. Проектом предусмотрено образование части земельного участка в связи с установлением публичного сервитута.

35. В соответствии со статьей 39.37 Земельного кодекса Российской Федерации публичный сервитут устанавливается для строительства, эксплуатации объектов электросетевого хозяйства.

36. В соответствии с подпунктом 7 пункта 5 статьи 27 Земельного кодекса Российской Федерации содержание понятия «размещение» линейных объектов включает строительство, реконструкцию и (или) эксплуатацию Объекта.

37. Перечень и сведения о площади образуемых земельных участков, частей земельных участков с целью эксплуатации Объекта в области энергетики, способа их образования, виде разрешенного использования представлен в таблице 8.

Таблица 8

Перечень и сведения о площади образуемых земельных участков, частей земельных участков с целью эксплуатации объекта регионального значения в области энергетики, способах их образования, виде разрешенного использования										
Сведения об исходных земельных участках					Сведения об образуемых, изменяемых земельных участках					
Условный номер (номер на карте)	Кадастровые номера земельных участков, кадастровых кварталов, из которых образуются земельные участки	Категория земель	Разрешенное использование по данным ЕГРН	Правообладатель	Площадь кв. м	Площадь планируемого публичного сервитута, кв. м	Способ образования	Условный номер образуемых земельных участков	Установление публичного сервитута	Участки, в отношении которых предполагается их резервирование и (или) изъятие для государственных или муниципальных нужд
1а, 1б	69:43:0070216:570	Земли населенных пунктов	Под промышленную зону	Публичное акционерное общество «Эл5-энерго», ИНН: 6671156423	3600	19	Образование ЧЗУ	69:43:0070216:570/чзу1	+	не предусматривается
2	69:43:0070216:575	Земли населенных пунктов	Под промышленную зону	Публичное акционерное общество «Эл5-энерго», ИНН: 6671156423	1141267	598	Образование ЧЗУ	69:43:0070216:575/чзу1	+	не предусматривается
3	69:43:0070216	Земли населенных пунктов	Автомобильный транспорт	Тверская область	-	34	-	-	+	не предусматривается
4	69:43:0070216:82	Земли населенных пунктов	Под промышленную зону	Тверская область	29044	257	Образование ЧЗУ	69:43:0070216:82/чзу1	+	не предусматривается

Перечень и сведения о площади образуемых земельных участков, частей земельных участков с целью эксплуатации объекта регионального значения в области энергетики, способах их образования, виде разрешенного использования										
Условный номер (номер на карте)	Сведения об исходных земельных участках					Сведения об образуемых, изменяемых земельных участках, частях земельных участков				
	Кадастровые номера земельных участков, кадастровых кварталов, из которых образуются земельные участки	Категория земель	Разрешенное использование по данным ЕГРН	Правообладатель	Площадь кв. м	Площадь планируемого публичного сервитута, кв. м	Способ образования	Условный номер образуемых земельных участков	Установление публичного сервитута	Участки, в отношении которых предполагаются их резервирование и (или) изъятие для государственных или муниципальных нужд
5	69:43:0070216	Земли населенных пунктов	Под промышленную зону	Тверская область	-	33	-	-	+	не предусматривается
6а, 6б, 6в	69:43:0070216: 95	Земли населенных пунктов	Под промышленную зону	Публичное акционерное общество «Эл5-энерго», ИНН: 6671156423	315040	1213	Образование ЧЗУ	69:43:0070216: 95/чзу1	+	не предусматривается
7	ЕЗП 69:43:0000000: 57 (ЗУ) 69:43:0070216: 92)	Земли населенных пунктов	Под трансформаторной подстанцией ПС 750 кВ «Опытная»	Российская Федерация	4603	31	Образование ЧЗУ	69:43:0000000: 57/чзу1	+	не предусматривается
8	ЕЗП 69:00:0000000: 91 (ЗУ) 69:43:0070133: 5)	Земли лесного фонда	Для ведения лесного хозяйства	Российская Федерация	359104	438	Образование ЧЗУ	69:00:0000000: 91/чзу1	+	не предусматривается

Перечень и сведения о площади образуемых земельных участков, частей земельных участков с целью эксплуатации объекта регионального значения в области энергетики, способах их образования, виде разрешенного использования										
Сведения об исходных земельных участках					Сведения об образуемых, изменяемых земельных участках					
Условный номер (номер на карте)	Кадастровые номера земельных участков, кадастровых кварталов, из которых образуются земельные участки	Категория земель	Разрешенное использование по данным ЕГРН	Правообладатель	Площадь кв. м	Площадь планируемого публичного сервитута, кв. м	Способ образования	Условный номер образуемых земельных участков	Установление публичного сервитута	Участки, в отношении которых предполагаются их резервирование и (или) изъятие для государственных или муниципальных нужд
9	ЕЗП 69:00:0000000: 91 (ЗУ 69:43:0070311: 1)	Земли лесного фонда	Для ведения лесного хозяйства	Российская Федерация	743436,5	42	Образование ЧЗУ	69:00:0000000: 91/чзу2	+	не предусматривается
10	ЕЗП 69:00:0000000: 91 (ЗУ 69:43:0070313: 3)	Земли лесного фонда	Для ведения лесного хозяйства	Российская Федерация	763490	3091	Образование ЧЗУ	69:00:0000000: 91/чзу4	+	не предусматривается
11	ЕЗП 69:00:0000000: 91 (ЗУ 69:43:0070314: 4)	Земли лесного фонда	Для ведения лесного хозяйства	Российская Федерация	107348	1062	Образование ЧЗУ	69:00:0000000: 91/чзу3	+	не предусматривается
12	ЕЗП 69:00:0000000: 91 (ЗУ 69:43:0070863: 1)	Земли лесного фонда	Для ведения лесного хозяйства	Российская Федерация	279208,8	13838	Образование ЧЗУ	69:00:0000000: 91/чзу6	+	не предусматривается

Перечень и сведения о площади образуемых земельных участков, частей земельных участков с целью эксплуатации объекта регионального значения в области энергетики, способах их образования, виде разрешенного использования										
Сведения об исходных земельных участках						Сведения об образуемых, изменяемых земельных участках				
Условный номер (номер на карте)	Кадастровые номера земельных участков, кадастровых кварталов, из которых образуются земельные участки	Категория земель	Разрешенное использование по данным ЕГРН	Правообладатель	Площадь кв. м	Площадь планируемого публичного сервитута, кв. м	Способ образования	Условный номер образуемых земельных участков	Установление публичного сервитута	Участки, в отношении которых предполагаются их резервирование и (или) изъятие для государственных или муниципальных нужд
13	ЕЗП 69:00:0000000: 91 (ЗУ 69:43:0070864: 1)	Земли лесного фонда	Для ведения лесного хозяйства	Российская Федерация	111747,1	17137	Образование ЧЗУ	69:00:0000000: 91/чзу5	+	не предусматривается
14	ЕЗП 69:00:0000000: 91 (ЗУ 69:43:0070861: 1)	Земли лесного фонда	Для ведения лесного хозяйства	Российская Федерация	758014,4	50337	Образование ЧЗУ	69:00:0000000: 91/чзу7	+	не предусматривается
15а, 15б	69:43:0070318: 15	Земли населенных пунктов	Под земли общего пользования	Тверская область	315000	1880	Образование ЧЗУ	69:43:0070318: 15/чзу1	+	не предусматривается
16	69:43:0070318: 9	Земли населенных пунктов	Санитарно- защитная зона АГРС	Тверская область	47769	391	Образование ЧЗУ	69:43:0070318: 9/чзу1	+	не предусматривается

Перечень и сведения о площади образуемых земельных участков, частей земельных участков с целью эксплуатации объекта регионального значения в области энергетики, способах их образования, виде разрешенного использования										
Условный номер (номер на карте)	Сведения об исходных земельных участках					Сведения об образуемых, изменяемых земельных участках				
	Кадастровые номера земельных участков, кадастровых кварталов, из которых образуются земельные участки	Категория земель	Разрешенное использование по данным ЕГРН	Правообладатель	Площадь кв. м	Площадь планируемого публичного сервитута, кв. м	Способ образования	Условный номер образуемых земельных участков	Установление публичного сервитута	Участки, в отношении которых предполагаются их резервирование и (или) изъятие для государственных или муниципальных нужд
17а, 17б, 17в	69:15:0000010: 81	Земли сельскохозяйственного назначения	Для сельскохозяйственного производства	Тверская область	-	201	Образование ЧЗУ	69:15:0000010: 81/чзу1	+	не предусматривается
18а, 18б, 18в, 18г, 18д, 18е, 18ж	69:15:0000010: 1238	Земли сельскохозяйственного назначения	Для расширения подсобного сельского хозяйства	Общество с ограниченной ответственностью «Ручьевское», ИНН: 6911026332	6359439	9636	Образование ЧЗУ	69:15:0000010: 1238/чзу1	+	не предусматривается
19а, 19б, 19в	69:15:0000000: 1607	Земли сельскохозяйственного назначения	Для расширения подсобного сельского хозяйства	Общество с ограниченной ответственностью «Геопланпроект», ИНН: 7702423391	306402	187	Образование ЧЗУ	69:15:0000000: 1607/чзу1	+	не предусматривается
20а, 20б	69:15:0101804: 218	Земли сельскохозяйственного назначения	Земли общего пользования	Тверская область	343000	138	Образование ЧЗУ	69:15:0101804: 218/чзу1	+	не предусматривается

Перечень и сведения о площади образуемых земельных участков, частей земельных участков с целью эксплуатации объекта регионального значения в области энергетики, способах их образования, виде разрешенного использования										
Условный номер (номер на карте)	Сведения об исходных земельных участках					Сведения об образуемых, изменяемых земельных участках				
	Кадастровые номера земельных участков, кварталов, из которых образуются земельные участки	Категория земель	Разрешенное использование по данным ЕГРН	Правообладатель	Площадь кв. м	Площадь планируемого публичного сервитута, кв. м	Способ образования	Условный номер образуемых земельных участков	Установление публичного сервитута	Участки, в отношении которых предполагается их резервирование и (или) изъятие для государственных или муниципальных нужд
21а, 21б	69:15:0000010:1054	Земли сельскохозяйственного назначения (по сведениям ЕГРН)*	Ведение садоводства	Общество с ограниченной ответственностью «Геопланпроект», ИНН: 7702423391	2170008	1621	Образование ЧЗУ	69:15:0000010:1054/чзУ1	+	не предусматривается
22	69:15:0000010	Земли лесного фонда	Для ведения лесного хозяйства	Российская Федерация	-	143	-	-	+	не предусматривается
23	69:15:0000010	Земли промышленности, энергетики, транспорта	Энергетика (код 6.7)	Тверская область	-	1	-	-	+	не предусматривается
24	69:15:0000010	Земли промышленности, энергетики, транспорта	Автомобильный транспорт	Тверская область, под дорогой Белавино – Шумново	-	88	-	-	+	не предусматривается

Перечень и сведения о площади образуемых земельных участков, частей земельных участков с целью эксплуатации объекта регионального значения в области энергетики, способах их образования, виде разрешенного использования										
Условный номер (номер на карте)	Сведения об исходных земельных участках					Сведения об образуемых, изменяемых земельных участках				
	Кадастровые номера земельных участков, кадастровых кварталов, из которых образуются земельные участки	Категория земель	Разрешенное использование по данным ЕГРН	Правообладатель	Площадь кв. м	Площадь планируемого публичного сервитута, кв. м	Способ образования	Условный номер образуемых земельных участков	Установление публичного сервитута	Участки, в отношении которых предполагаются их резервирование и (или) изъятие для государственных или муниципальных нужд
25	69:15:0000010	Земли промышленности, энергетики, транспорта	Автомобильный транспорт	Тверская область	-	57	-	-	+	не предусматривается
26	69:15:0000010:937	Земли промышленности, энергетики, транспорта	Под автодорогу «Москва - С.Петербург - Конаково - Иваново»	Государственное казенное учреждение Тверской области «Дирекция территориального дорожного фонда Тверской области», ИНН: 6905009018	30885	102	Образование ЧЗУ	69:15:0000010:937/чзу1	+	не предусматривается
27а, 27б	ЕЗП 69:15:0000010:350 (ЗУ 69:15:0000010:281)	Земли сельскохозяйственного назначения	Для ведения сельскохозяйственного производства	Общество с ограниченной ответственностью «Ручьевское», ИНН: 6911026332	3025015	6210	Образование ЧЗУ	69:15:0000010:350/чзу1	+	не предусматривается
28	ЕЗП 69:15:0000010:350 (ЗУ 69:15:0000010:332)	Земли сельскохозяйственного назначения	Для ведения сельскохозяйственного производства	Общество с ограниченной ответственностью «Ручьевское», ИНН: 6911026332	308967	1321	Образование ЧЗУ	69:15:0000010:350/чзу2	+	не предусматривается

Перечень и сведения о площади образуемых земельных участков, частей земельных участков с целью эксплуатации объекта регионального значения в области энергетики, способах их образования, виде разрешенного использования										
Сведения об исходных земельных участках					Сведения об образуемых, изменяемых земельных участках					
Условный номер (номер на карте)	Кадастровые номера земельных участков, кадастровых кварталов, из которых образуются земельные участки	Категория земель	Разрешенное использование по данным ЕГРН	Правообладатель	Площадь кв. м	Площадь планируемого публичного сервитута, кв. м	Способ образования	Условный номер образуемых земельных участков	Установление публичного сервитута	Участки, в отношении которых предполагаются их резервирование и (или) изъятие для государственных или муниципальных нужд
29	69:15:0100201	Земли населенных пунктов	Земельные участки (территории) общего пользования	Тверская область	-	285	-	-	+	не предусматривается
30	69:15:0100901	Земли населенных пунктов	Земельные участки (территории) общего пользования	Тверская область	-	424	-	-	+	не предусматривается
31	69:15:0000010:1250	Земли промышленности, энергетики, транспорта	Автомобильный транспорт	Государственное казенное учреждение Тверской области «Дирекция территориального дорожного фонда Тверской области», ИНН: 6905009018	141766	62	Образование ЧЗУ	69:15:0000010:1250/чзу1	+	не предусматривается
32а, 32б	69:15:0000010:970	Земли сельскохозяйственного назначения	Для ведения сельскохозяйственного производства	Общество с ограниченной ответственностью «Конаковский», ИНН: 6949108721	736629	29516	Образование ЧЗУ	69:15:0000010:970/чзу1	+	не предусматривается

Перечень и сведения о площади образуемых земельных участков, частей земельных участков с целью эксплуатации объекта регионального значения в области энергетики, способах их образования, виде разрешенного использования										
Сведения об исходных земельных участках					Сведения об образуемых, изменяемых земельных участках					
Условный номер (номер на карте)	Кадастровые номера земельных участков, кадастровых кварталов, из которых образуются земельные участки	Категория земель	Разрешенное использование по данным ЕГРН	Правообладатель	Площадь кв. м	Площадь планируемого публичного сервитута, кв. м	Способ образования	Условный номер образуемых земельных участков	Установление публичного сервитута	Участки, в отношении которых предполагаются их резервирование и (или) изъятие для государственных или муниципальных нужд
33	ЕЗП 69:15:0000010: 274 ЗУ 69:15:0000010: 237)	Земли лесного фонда	Под лес	Российская Федерация	1290141	6132	Образование ЧЗУ	69:15:0000010: 274/чзу2	+	не предусматривается
34	ЕЗП 69:15:0000010: 274 (ЗУ 69:15:0000010: 262)	Земли лесного фонда	Под лес	Российская Федерация	14769	2341	Образование ЧЗУ	69:15:0000010: 274/чзу3	+	не предусматривается
35	ЕЗП 69:15:0000010: 274 (ЗУ 69:15:0000010: 264)	Земли лесного фонда	Под лес	Российская Федерация	21794	4504	Образование ЧЗУ	69:15:0000010: 274/чзу1	+	не предусматривается
36	69:15:0000010	Земли населенных пунктов	Земельные участки (территории) общего пользования	Тверская область	-	58	-	-	+	не предусматривается

Перечень и сведения о площади образуемых земельных участков, частей земельных участков с целью эксплуатации объекта регионального значения в области энергетики, способах их образования, виде разрешенного использования										
Условный номер (номер на карте)	Сведения об исходных земельных участках					Сведения об образуемых, изменяемых земельных участках				
	Кадастровые номера земельных участков, кадастровых кварталов, из которых образуются земельные участки	Категория земель	Разрешенное использование по данным ЕГРН	Правообладатель	Площадь кв. м	Площадь планируемого публичного сервитута, кв. м	Способ образования	Условный номер образуемых земельных участков	Установление публичного сервитута	Участки, в отношении которых предполагаются их резервирование и (или) изъятие для государственных или муниципальных нужд
37	69:43:0070865	Земли населенных пунктов	Земельные участки (территории) общего пользования	Тверская область	-	34	-	-	+	не предусматривается
38	69:43:0070865:1	Земли населенных пунктов	Городской лес	Тверская область	250193,2	17710	Образование ЧЗУ	69:43:0070865:1/чзу1	+	не предусматривается
39	69:43:0070864:2	Земли населенных пунктов	Кустарник	Тверская область	9282,5	244	Образование ЧЗУ	69:43:0070864:2/чзу1	+	не предусматривается
40а, 40б, 40в	69:15:0000000:1470	Земли лесного фонда	Для ведения лесного хозяйства	Российская Федерация	112633383	10800	Образование ЧЗУ	69:15:0000000:1470/чзу1	+	не предусматривается
41	69:43:0070864	Земли промышленности, энергетики, транспорта	Для нужд железнодорожного транспорта	Тверская область	-	58	-	-	+	не предусматривается

Перечень и сведения о площади образуемых земельных участков, частей земельных участков с целью эксплуатации объекта регионального значения в области энергетики, способах их образования, виде разрешенного использования										
Сведения об исходных земельных участках					Сведения об образуемых, изменяемых участках					
Условный номер (номер на карте)	Кадастровые номера земельных участков, кадастровых кварталов, из которых образуются земельные участки	Категория земель	Разрешенное использование по данным ЕГРН	Правообладатель	Площадь кв. м	Площадь планируемого публичного сервитута, кв. м	Способ образования	Условный номер образуемых земельных участков	Установление публичного сервитута	Участки, в отношении которых предполагаются их резервирование и (или) изъятие для государственных или муниципальных нужд
42	69:15:0000020	Земли промышленности, энергетики, транспорта	Для нужд железнодорожного транспорта	Тверская область	-	2075	-	-	+	не предусматривается
43	69:15:0000020: 3609	Земли промышленности, энергетики, транспорта	Для нужд железнодорожного транспорта	Российская Федерация	42320	2148	Образование ЧЗУ	69:15:0000020: 3609/чзу1	+	не предусматривается
44	69:15:0000000: 2374	Земли промышленности, энергетики, транспорта	Для нужд железнодорожного транспорта	Российская Федерация	32696	246	Образование ЧЗУ	69:15:0000000: 2374/чзу1	+	не предусматривается

Перечень и сведения о площади образуемых земельных участков, частей земельных участков с целью эксплуатации объекта регионального значения в области энергетики, способах их образования, виде разрешенного использования										
Сведения об исходных земельных участках					Сведения об образуемых, изменяемых земельных участках					
Условный номер (номер на карте)	Кадастровые номера земельных участков, кадастровых кварталов, из которых образуются земельные участки	Категория земель	Разрешенное использование по данным ЕГРН	Правообладатель	Площадь кв. м	Площадь планируемого публичного сервитута, кв. м	Способ образования	Условный номер образуемых земельных участков	Установление публичного сервитута	Участки, в отношении которых предполагаются их резервирование и (или) изъятие для государственных или муниципальных нужд
45	69:43:0070862:2	Земли населенных пунктов	Городской лес	Тверская область	25632,5	1760	Образование ЧЗУ	69:43:0070862:2/чзу1	+	не предусматривается
46	69:43:0070860:3	Земли населенных пунктов	Городской лес	Тверская область	38509	1651	Образование ЧЗУ	69:43:0070860:3/чзу1	+	не предусматривается
47	69:15:0000020	Земли населенных пунктов	Земельные участки (территории) общего пользования	Тверская область	-	797	-	-	+	не предусматривается
48а, 48б, 48в, 48г, 48д, 48е, 48ж, 48з	69:15:0000000:55	Земли сельскохозяйственного назначения	Для ведения сельского хозяйства	Коллективное хозяйство (колхоз) «Шошинское», ИНН: 6911004650	13770670	7914	Образование ЧЗУ	69:15:0000000:55/чзу1	+	не предусматривается

Перечень и сведения о площади образуемых земельных участков, частей земельных участков с целью эксплуатации объекта регионального значения в области энергетики, способах их образования, виде разрешенного использования										
Сведения об исходных земельных участках					Сведения об образуемых, изменяемых земельных участках					
Условный номер (номер на карте)	Кадастровые номера земельных участков, кадастровых кварталов, из которых образуются земельные участки	Категория земель	Разрешенное использование по данным ЕГРН	Правообладатель	Площадь кв. м	Площадь планируемого публичного сервитута, кв. м	Способ образования	Условный номер образуемых земельных участков	Установление публичного сервитута	Участки, в отношении которых предполагаются их резервирование и (или) изъятие для государственных или муниципальных нужд
49	69:15:00000020:2906	Земли сельскохозяйственного назначения	Для ведения сельского хозяйства	Коллективное хозяйство (колхоз) «Шошинское», ИНН: 6911004650	22427	982	Образование ЧЗУ	69:15:00000020:2906/чзу1	+	не предусматривается
50а, 50б	69:15:00000020:656	Земли сельскохозяйственного назначения	Для сельскохозяйственного производства	Тверская область	202175	14840	Образование ЧЗУ	69:15:00000020:656/чзу1	+	не предусматривается
51	69:15:00000020:2832	Земли сельскохозяйственного назначения	Для сельскохозяйственного производства для размещения объектов сельскохозяйственного назначения и сельскохозяйственных угодий	Тверская область	11271	4187	Образование ЧЗУ	69:15:00000020:2832/чзу1	+	не предусматривается

Перечень и сведения о площади образуемых земельных участков, частей земельных участков с целью эксплуатации объекта регионального значения в области энергетики, способах их образования, виде разрешенного использования										
Сведения об исходных земельных участках					Сведения об образуемых, изменяемых земельных участках					
Условный номер (номер на карте)	Кадастровые номера земельных участков, кадастровых кварталов, из которых образуются земельные участки	Категория земель	Разрешенное использование по данным ЕГРН	Правообладатель	Площадь кв. м	Площадь планируемого публичного сервитута, кв. м	Способ образования	Условный номер образуемых земельных участков	Установление публичного сервитута	Участки, в отношении которых предполагаются их резервирование и (или) изъятие для государственных или муниципальных нужд
52а, 52б, 52в, 52г, 52д, 52е, 52ж, 52з, 52и, 52к, 52л, 52м, 52н, 52о	69:15:0000020: 210	Земли сельскохозяйственного назначения	Для ведения сельского хозяйства	Долевая собственность	4943261	49996	Образование ЧЗУ	69:15:0000020: 210/чзу1	+	не предусматривается
53	69:15:0000020: 1389	Земли сельскохозяйственного назначения	Для прохода и проезда к землям садоводческого некоммерческого товарищества «Медик-1»	Садоводческое некоммерческое товарищество «Медик-1», ИНН: 6911013051	4154	249	Образование ЧЗУ	69:15:0000020: 1389/чзу1	+	не предусматривается

Перечень и сведения о площади образуемых земельных участков, частей земельных участков с целью эксплуатации объекта регионального значения в области энергетики, способах их образования, виде разрешенного использования										
Сведения об исходных земельных участках					Сведения об образуемых, изменяемых земельных участках					
Условный номер (номер на карте)	Кадастровые номера земельных участков, кадастровых кварталов, из которых образуются земельные участки	Категория земель	Разрешенное использование по данным ЕГРН	Правообладатель	Площадь кв. м	Площадь планируемого публичного сервитута, кв. м	Способ образования	Условный номер образуемых земельных участков	Установление публичного сервитута	Участки, в отношении которых предполагается их резервирование и (или) изъятие для государственных или муниципальных нужд
54	69:15:0000020:657	Земли сельскохозяйственного назначения	Для сельскохозяйственного производства	Тверская область	93029	712	Образование ЧЗУ	69:15:0000020:657/чзу1	+	не предусматривается
55	69:15:0000020:1559	Земли промышленности, энергетики, транспорта	Под автодорогу «Москва - С.Петербург - Конаково - Иваново»	Государственное казенное учреждение Тверской области «Дирекция территориального дорожного фонда Тверской области», ИНН: 6905009018	75913	1002	Образование ЧЗУ	69:15:0000020:1559/чзу1	+	не предусматривается
56	69:15:0000020:1444	Земли сельскохозяйственного назначения	Для ведения сельского хозяйства	Общество с ограниченной ответственностью «Межа», ИНН: 7706763367	11887	1302	Образование ЧЗУ	69:15:0000020:1444/чзу1	+	не предусматривается

Перечень и сведения о площади образуемых земельных участков, частей земельных участков с целью эксплуатации объекта регионального значения в области энергетики, способах их образования, виде разрешенного использования										
Сведения об исходных земельных участках					Сведения об образуемых, изменяемых земельных участках					
Условный номер (номер на карте)	Кадастровые номера земельных участков, кадастровых кварталов, из которых образуются земельные участки	Категория земель	Разрешенное использование по данным ЕГРН	Правообладатель	Площадь кв. м	Площадь планируемого публичного сервитута, кв. м	Способ образования	Условный номер образуемых земельных участков	Установление публичного сервитута	Участки, в отношении которых предполагаются их резервирование и (или) изъятие для государственных или муниципальных нужд
57	69:15:0000020:1431	Земли сельскохозяйственного назначения	Для ведения сельского хозяйства	Общество с ограниченной ответственностью «Межа», ИНН: 7706763367	8957	3196	Образование ЧЗУ	69:15:0000020:1431/чзу1	+	не предусматривается
58а, 58б	69:15:0000020:1448	Земли сельскохозяйственного назначения	Для ведения сельского хозяйства	Общество с ограниченной ответственностью «Межа», ИНН: 7706763367	12610	3697	Образование ЧЗУ	69:15:0000020:1448/чзу1	+	не предусматривается
59	69:15:0200601	Земли населенных пунктов	Земельные участки (территории) общего пользования	Тверская область	-	3312	-	-	+	не предусматривается
60	69:15:0200601:37	Земли населенных пунктов	Для общественного деловых целей	Администрация Конаковского муниципального округа Тверской области	34310	27	Образование ЧЗУ	69:15:0200601:37/чзу1	+	не предусматривается

Перечень и сведения о площади образуемых земельных участков, частей земельных участков с целью эксплуатации объекта регионального значения в области энергетики, способах их образования, виде разрешенного использования										
Условный номер (номер на карте)	Сведения об исходных земельных участках					Сведения об образуемых, изменяемых земельных участках				
	Кадастровые номера земельных участков, кадастровых кварталов, из которых образуются земельные участки	Категория земель	Разрешенное использование по данным ЕГРН	Правообладатель	Площадь кв. м	Площадь планируемого публичного сервитута, кв. м	Способ образования	Условный номер образуемых земельных участков	Установление публичного сервитута	Участки, в отношении которых предполагаются их резервирование и (или) изъятие для государственных или муниципальных нужд
61	69:15:0000020:1445	Земли сельскохозяйственного назначения	Для ведения сельского хозяйства	Общество с ограниченной ответственностью «Межа», ИНН: 7706763367	9717	76	Образование ЧЗУ	69:15:0000020:1445/чзу1	+	не предусматривается
62	69:15:0000020:661	Земли сельскохозяйственного назначения	Для сельскохозяйственного производства	Тверская область	30716	9062	Образование ЧЗУ	69:15:0000020:661/чзу1	+	не предусматривается
63	69:15:0000020:1453	Земли сельскохозяйственного назначения	Для ведения сельского хозяйства	Общество с ограниченной ответственностью «Межа», ИНН: 7706763367	5063	1425	Образование ЧЗУ	69:15:0000020:1453/чзу1	+	не предусматривается
64а, 64б, 64в	69:15:0000000:1465	Земли лесного фонда	Для ведения лесного хозяйства	Российская Федерация	13007705	37270	Образование ЧЗУ	69:15:0000000:1465/чзу1	+	не предусматривается

Перечень и сведения о площади образуемых земельных участков, частей земельных участков с целью эксплуатации объекта регионального значения в области энергетики, способах их образования, виде разрешенного использования										
Сведения об исходных земельных участках					Сведения об образуемых, изменяемых земельных участках					
Условный номер (номер на карте)	Кадастровые номера земельных участков, кадастровых кварталов, из которых образуются земельные участки	Категория земель	Разрешенное использование по данным ЕГРН	Правообладатель	Площадь кв. м	Площадь планируемого публичного сервитута, кв. м	Способ образования	Условный номер образуемых земельных участков	Установление публичного сервитута	Участки, в отношении которых предполагаются их резервирование и (или) изъятие для государственных или муниципальных нужд
65	69:15:0000020:665	Земли сельскохозяйственного назначения	Для сельскохозяйственного производства	Тверская область	63383	22122	Образование ЧЗУ	69:15:0000020:665/чзу1	+	не предусматривается
66	69:15:0000020:1441	Земли сельскохозяйственного назначения	Для ведения сельского хозяйства	Общество с ограниченной ответственностью «Межа», ИНН: 7706763367	2615	486	Образование ЧЗУ	69:15:0000020:1441/чзу1	+	не предусматривается
67	69:15:0000020:1504	Земли сельскохозяйственного назначения	Для сельскохозяйственного производства	Салыкова Татьяна Ивановна 26.06.1963 Крестьянское (фермерское) хозяйство «Белое Озеро»	826056	76620	Образование ЧЗУ	69:15:0000020:1504/чзу1	+	не предусматривается
68	69:15:0000020:1442	Земли сельскохозяйственного назначения	Для ведения сельского хозяйства	Общество с ограниченной ответственностью «Межа», ИНН: 7706763367	101110	9048	Образование ЧЗУ	69:15:0000020:1442/чзу1	+	не предусматривается

Перечень и сведения о площади образуемых земельных участков, частей земельных участков с целью эксплуатации объекта регионального значения в области энергетики, способах их образования, виде разрешенного использования										
Сведения об исходных земельных участках					Сведения об образуемых, изменяемых земельных участках					
Условный номер (номер на карте)	Кадастровые номера земельных участков, кадастровых кварталов, из которых образуются земельные участки	Категория земель	Разрешенное использование по данным ЕГРН	Правообладатель	Площадь кв. м	Площадь планируемого публичного сервитута, кв. м	Способ образования	Условный номер образуемых земельных участков	Установление публичного сервитута	Участки, в отношении которых предполагаются их резервирование и (или) изъятие для государственных или муниципальных нужд
69	69:15:0000000:1469	Земли лесного фонда	Для ведения лесного хозяйства	Российская Федерация	106353186	54344	Образование ЧЗУ	69:15:0000000:1469/чзу1	+	не предусматривается
70	69:15:0000020:1365	Земли сельскохозяйственного назначения	Для сельскохозяйственного производства	Ермоленко Алексей Владимирович 19.03.1962 Зайцев Игорь Адольфович 01.07.1964	180506	1165	Образование ЧЗУ	69:15:0000020:1365/чзу1	+	не предусматривается
71а, 71б	69:15:0000020:1519	Земли сельскохозяйственного назначения	Для сельскохозяйственного производства	Общество с ограниченной ответственностью «Коллективное хозяйство (колхоз) Шолинское», ИНН: 7706587640	60000	689	Образование ЧЗУ	69:15:0000020:1519/чзу1	+	не предусматривается

Перечень и сведения о площади образуемых земельных участков, частей земельных участков с целью эксплуатации объекта регионального значения в области энергетики, способах их образования, виде разрешенного использования										
Сведения об исходных земельных участках					Сведения об образуемых, изменяемых земельных участках					
Условный номер (номер на карте)	Кадастровые номера земельных участков, кадастровых кварталов, из которых образуются земельные участки	Категория земель	Разрешенное использование по данным ЕГРН	Правообладатель	Площадь кв. м	Площадь планируемого публичного сервитута, кв. м	Способ образования	Условный номер образуемых земельных участков	Установление публичного сервитута	Участки, в отношении которых предполагаются их резервирование и (или) изъятие для государственных или муниципальных нужд
72	69:15:0000020:1433	Земли сельскохозяйственного назначения	Для ведения сельского хозяйства	Общество с ограниченной ответственностью «Межа», ИНН: 7706763367	1654	227	Образование ЧЗУ	69:15:0000020:1433/чзу1	+	не предусматривается
73	69:15:0000020:1518	Земли сельскохозяйственного назначения	Для сельскохозяйственного производства	Сервитут: Общество с ограниченной ответственностью «Аспен», ИНН: 5032301850 Собственность: Общество с ограниченной ответственностью «Коллективное хозяйство (колхоз) «Шошинское», ИНН: 7706587640 Частный сервитут: Общество с ограниченной ответственностью «Аспен», ИНН: 5032301850	185102	1032	Образование ЧЗУ	69:15:0000020:1518/чзу1	+	не предусматривается

Перечень и сведения о площади образуемых земельных участков, частей земельных участков с целью эксплуатации объекта регионального значения в области энергетики, способах их образования, виде разрешенного использования										
Условный номер (номер на карте)	Сведения об исходных земельных участках					Сведения об образуемых, изменяемых земельных участках				
	Кадастровые номера земельных участков, кадастровых кварталов, из которых образуются земельные участки	Категория земель	Разрешенное использование по данным ЕГРН	Правообладатель	Площадь кв. м	Площадь планируемого публичного сервитута, кв. м	Способ образования	Условный номер образуемых земельных участков	Установление публичного сервитута	Участки, в отношении которых предполагаются их резервирование и (или) изъятие для государственных или муниципальных нужд
74	69:15:0200103	Земли населенных пунктов	Земельные участки (территории) общего пользования	Тверская область	-	17	-	-	+	не предусматривается
75	69:15:0200103:210	Земли населенных пунктов	Отдых (рекреация)	Администрация Конаковского муниципального округа Тверской области	3238	116	Образование ЧЗУ	69:15:0200103:210/чзу1	+	не предусматривается
76	69:15:0200103:209	Земли населенных пунктов	Магазины	Администрация Конаковского муниципального округа Тверской области	2718	133	Образование ЧЗУ	69:15:0200103:209/чзу1	+	не предусматривается
77	69:15:0000020:1573	Земли промышленности, энергетики, транспорта	Под автодорогу «Москва - С.Петербург - Конаково - Иваново»	Государственное казенное учреждение Тверской области «Дирекция территориального дорожного фонда Тверской области», ИНН: 6905009018	20231	75	Образование ЧЗУ	69:15:0000020:1573/чзу1	+	не предусматривается

Перечень и сведения о площади образуемых земельных участков, частей земельных участков с целью эксплуатации объекта регионального значения в области энергетики, способах их образования, виде разрешенного использования										
Сведения об исходных земельных участках					Сведения об образуемых, изменяемых земельных участках					
Условный номер (номер на карте)	Кадастровые номера земельных участков, кадастровых кварталов, из которых образуются земельные участки	Категория земель	Разрешенное использование по данным ЕГРН	Правообладатель	Площадь кв. м	Площадь планируемого публичного сервитута, кв. м	Способ образования	Условный номер образуемых земельных участков	Установление публичного сервитута	Участки, в отношении которых предполагаются их резервирование и (или) изъятие для государственных или муниципальных нужд
78	69:15:0000020:3768	Земли сельскохозяйственного назначения	Для сельскохозяйственного производства	Подгорный Алексей Михайлович 05.04.1972 Демянов Сергей Владимирович 27.11.1977 Данильчак Михаил Евстахович 12.08.1965 Варфоломеева Светлана Владимировна 22.02.1959 Общество с ограниченной ответственностью «Коллективное хозяйство (колхоз) Шошинское», ИНН: 7706587640	36580	4227	Образование ЧЗУ	69:15:0000020:3768/чзу1	+	не предусматривается
79	69:15:0000020:3335	Земли промышленности, энергетики, транспорта	Под автодорогу Новошино-Моховое - Вахонино	Государственное казенное учреждение Тверской области «Дирекция территориального дорожного фонда Тверской области», ИНН: 6905009018	72143	838	Образование ЧЗУ	69:15:0000020:3335/чзу1	+	не предусматривается

Перечень и сведения о площади образуемых земельных участков, частей земельных участков с целью эксплуатации объекта регионального значения в области энергетики, способах их образования, виде разрешенного использования										
Сведения об исходных земельных участках					Сведения об образуемых, изменяемых земельных участках					
Условный номер (номер на карте)	Кадастровые номера земельных участков, кадастровых кварталов, из которых образуются земельные участки	Категория земель	Разрешенное использование по данным ЕГРН	Правообладатель	Площадь кв. м	Площадь планируемого публичного сервитута, кв. м	Способ образования	Условный номер образуемых земельных участков	Установление публичного сервитута	Участки, в отношении которых предполагаются их резервирование и (или) изъятие для государственных или муниципальных нужд
80	69:15:0000020:3873	Земли сельскохозяйственного назначения	Для сельскохозяйственного производства	Тверская область	133619	25413	Образование ЧЗУ	69:15:0000020:3873/чзу1	+	не предусматривается
81	69:15:0000020:3360	Земли сельскохозяйственного назначения	Для сельскохозяйственного производства	Подгорный Алексей Михайлович 05.04.1972 Демьянов Сергей Владимирович 27.11.1977 Данильчак Михаил Евстахович 12.08.1965 Варфоломеева Светлана Владимировна 22.02.1959 Общество с ограниченной ответственностью «Коллективное хозяйство (колхоз) Шошинское», ИНН: 7706587640	9600	1584	Образование ЧЗУ	69:15:0000020:3360/чзу1	+	не предусматривается

Перечень и сведения о площади образуемых земельных участков, частей земельных участков с целью эксплуатации объекта регионального значения в области энергетики, способах их образования, виде разрешенного использования										
Сведения об исходных земельных участках					Сведения об образуемых, изменяемых земельных участках					
Условный номер (номер на карте)	Кадастровые номера земельных участков, кадастровых кварталов, из которых образуются земельные участки	Категория земель	Разрешенное использование по данным ЕГРН	Правообладатель	Площадь кв. м	Площадь планируемого публичного сервитута, кв. м	Способ образования	Условный номер образуемых земельных участков	Установление публичного сервитута	Участки, в отношении которых предполагаются их резервирование и (или) изъятие для государственных или муниципальных нужд
82	69:15:0000020:643	Земли сельскохозяйственного назначения	Для сельскохозяйственного производства	Зайцев Игорь Адольфович 01.07.1964	3662	1103	Образование ЧЗУ	69:15:0000020:643/чзу1	+	не предусматривается
83а, 83б	69:15:0000020:756	Земли сельскохозяйственного назначения	Для ведения сельского хозяйства	Общество с ограниченной ответственностью «Межа», ИНН: 7706763367	13989	1831	Образование ЧЗУ	69:15:0000020:756/чзу1	+	не предусматривается
84	69:15:0000020:3781	Земли сельскохозяйственного назначения	Для сельскохозяйственного производства	Данильчак Михаил Евстахович 12.08.1965 Варфоломеева Светлана Владимировна 22.02.1959 Подгорный Алексей Михайлович 05.04.1972 Демянов Сергей Владимирович 27.11.1977 Общество с	86968	22120	Образование ЧЗУ	69:15:0000020:3781/чзу1	+	не предусматривается

Перечень и сведения о площади образуемых земельных участков, частей земельных участков с целью эксплуатации объекта регионального значения в области энергетики, способах их образования, виде разрешенного использования										
Сведения об исходных земельных участках					Сведения об образуемых, изменяемых земельных участках					
Условный номер (номер на карте)	Кадастровые номера земельных участков, кадастровых кварталов, из которых образуются земельные участки	Категория земель	Разрешенное использование по данным ЕГРН	Правообладатель	Площадь кв. м	Площадь планируемого публичного сервитута, кв. м	Способ образования	Условный номер образуемых земельных участков	Установление публичного сервитута	Участки, в отношении которых предполагается их резервирование и (или) изъятие для государственных или муниципальных нужд
				ограниченной ответственностью «Коллективное хозяйство (колхоз) Шошинское», ИНН: 7706587640						
85а, 85б	69:15:0000020:631	Земли сельскохозяйственного назначения	Для ведения сельскохозяйственного производства	Зайцев Игорь Адольфович 01.07.1964	33181	6191	Образование ЧЗУ	69:15:0000020:631/чзу1	+	не предусматривается
86	69:15:0000020:755	Земли сельскохозяйственного назначения	Для ведения сельского хозяйства	Общество с ограниченной ответственностью «Межа», ИНН: 7706763367	15949	2049	Образование ЧЗУ	69:15:0000020:755/чзу1	+	не предусматривается
87а, 87б	69:15:0000020:753	Земли сельскохозяйственного назначения	Для ведения сельского хозяйства	Общество с ограниченной ответственностью «Межа», ИНН: 7706763367	33339	4487	Образование ЧЗУ	69:15:0000020:753/чзу1	+	не предусматривается

Перечень и сведения о площади образуемых земельных участков, частей земельных участков с целью эксплуатации объекта регионального значения в области энергетики, способах их образования, виде разрешенного использования										
Сведения об исходных земельных участках					Сведения об образуемых, изменяемых земельных участках					
Условный номер (номер на карте)	Кадастровые номера земельных участков, кадастровых кварталов, из которых образуются земельные участки	Категория земель	Разрешенное использование по данным ЕГРН	Правообладатель	Площадь кв. м	Площадь планируемого публичного сервитута, кв. м	Способ образования	Условный номер образуемых земельных участков	Установление публичного сервитута	Участки, в отношении которых предполагается резервирование и (или) изъятие для государственных или муниципальных нужд
88	69:15:0000020:3780	Земли сельскохозяйственного назначения	Для сельскохозяйственного производства	Демьянов Сергей Владимирович 27.11.1977 Подгорный Алексей Михайлович 05.04.1972 Данильчак Михаил Евстахович 12.08.1965 Варфоломеева Светлана Владимировна 22.02.1959 Общество с ограниченной ответственностью «Коллективное хозяйство (колхоз) Шопинское», ИНН: 7706587640	114830	929	Образование ЧЗУ	69:15:0000020:3780/чзу1	+	не предусматривается

Перечень и сведения о площади образуемых земельных участков, частей земельных участков с целью эксплуатации объекта регионального значения в области энергетики, способах их образования, виде разрешенного использования										
Сведения об исходных земельных участках										
Условный номер (номер на карте)	Сведения об образуемых, изменяемых земельных участках					Сведения об исходных земельных участках				
	Кадастровые номера земельных участков, кадастровых кварталов, из которых образуются земельные участки	Категория земель	Разрешенное использование по данным ЕГРН	Правообладатель	Площадь кв. м	Площадь планируемого публичного сервитута, кв. м	Способ образования	Условный номер образуемых земельных участков	Установление публичного сервитута	Участки, в отношении которых предполагаются их резервирование и (или) изъятие для государственных или муниципальных нужд
89	69:15:0000020:3771	Земли сельскохозяйственного назначения	Для сельскохозяйственного производства	Варфоломеева Светлана Владимировна 22.02.1959 Общество с ограниченной ответственностью «Коллективное хозяйство (колхоз) Шошинское», ИНН: 7706587640 Подгорный Алексей Михайлович 05.04.1972 Данильчак Михаил Евстахович 12.08.1965 Демянов Сергей Владимирович 27.11.1977	116991	23721	Образование ЧЗУ	69:15:0000020:3771/чзу1	+	не предусматривается
90	69:15:0000020:748	Земли сельскохозяйственного назначения	Для ведения сельского хозяйства	Коллективное хозяйство (колхоз) «Шошинское», ИНН: 6911004650	945	152	Образование ЧЗУ	69:15:0000020:748/чзу1	+	не предусматривается

Перечень и сведения о площади образуемых земельных участков, частей земельных участков с целью эксплуатации объекта регионального значения в области энергетики, способах их образования, виде разрешенного использования										
Сведения об исходных земельных участках										
Условный номер (номер на карте)	Сведения об образуемых, изменяемых земельных участках		Сведения об исходных земельных участках							
	Кadaстровые номера земельных участков, кадастровых кварталов, из которых образуются земельные участки	Категория земель	Разрешенное использование по данным ЕГРН	Правообладатель	Площадь кв. м	Площадь планируемого публичного сервитута, кв. м	Способ образования	Условный номер образуемых земельных участков	Установление публичного сервитута	Участки, в отношении которых предполагаются их резервирование и (или) изъятие для государственных или муниципальных нужд
91	69:15:0000020:3772	Земли сельскохозяйственного назначения	Для сельскохозяйственного производства	Демьянов Сергей Владимирович Варфоломеева Светлана Владимировна Общество с ограниченной ответственностью «Коллективное хозяйство (колхоз) Шошинское», ИНН: 7706587640 Данильчак Михаил Евстахович Подгорный Алексей Михайлович	24618	5478	Образование ЧЗУ	69:15:0000020:3772/чзу1	+	не предусматривается
92	69:15:0000020:1550	Земли сельскохозяйственного назначения	Для сельскохозяйственного производства	Зайцев Игорь Адольфович 01.07.1964	299032	34410	Образование ЧЗУ	69:15:0000020:1550/чзу1	+	не предусматривается

Перечень и сведения о площади образуемых земельных участков, частей земельных участков с целью эксплуатации объекта регионального значения в области энергетики, способах их образования, виде разрешенного использования										
Сведения об исходных земельных участках										
Условный номер (номер на карте)	Кадастровые номера земельных участков, кадастровых кварталов, из которых образуются земельные участки	Категория земель	Разрешенное использование по данным ЕГРН	Правообладатель	Площадь кв. м	Площадь планируемого публичного сервитута, кв. м	Сведения об образуемых, изменяемых земельных участках			Участки, в отношении которых предполагаются их резервирование и (или) изъятие для государственных или муниципальных нужд
							Способ образования	Условный номер образуемых земельных участков	Установление публичного сервитута	
93	69:15:0000020:1561	Земли промышленности, энергетики, транспорта	Под автодорогу «Москва - С.Петербург - Конаково - Иваново»	Государственное казенное учреждение Тверской области «Дирекция территориального дорожного фонда Тверской области», ИНН: 6905009018	57062	75	Образование ЧЗУ	69:15:0000020:1561/чзу1	+	не предусматривается
94	69:15:0000020:3527	Земли сельскохозяйственного назначения	Для ведения сельского хозяйства	Общество с ограниченной ответственностью «Межа», ИНН: 1828025133	36643	37	Образование ЧЗУ	69:15:0000020:3527/чзу1	+	не предусматривается
95	69:15:0000020:3415	Земли сельскохозяйственного назначения	Для сельскохозяйственного производства	Ермоленко Алексей Владимирович 19.03.1962	227826	206	Образование ЧЗУ	69:15:0000020:3415/чзу1	+	не предусматривается

Перечень и сведения о площади образуемых земельных участков, частей земельных участков с целью эксплуатации объекта регионального значения в области энергетики, способах их образования, виде разрешенного использования										
Сведения об исходных земельных участках					Сведения об образуемых, изменяемых земельных участках					
Условный номер (номер на карте)	Кадастровые номера земельных участков, кадастровых кварталов, из которых образуются земельные участки	Категория земель	Разрешенное использование по данным ЕГРН	Правообладатель	Площадь кв. м	Площадь планируемого публичного сервитута, кв. м	Способ образования	Условный номер образуемых земельных участков	Установление публичного сервитута	Участки, в отношении которых предполагаются их резервирование и (или) изъятие для государственных или муниципальных нужд
96	69:15:0000020:3416	Земли сельскохозяйственного назначения	Для сельскохозяйственного производства	Общество с ограниченной ответственностью «Межа», ИНН: 7706763367	8869	551	Образование ЧЗУ	69:15:0000020:3416/чзу1	+	не предусматривается
97	69:15:0000020:3530	Земли сельскохозяйственного назначения	Для ведения сельского хозяйства	Общество с ограниченной ответственностью «Межа», ИНН: 7706763367	18063	1756	Образование ЧЗУ	69:15:0000020:3530/чзу1	+	не предусматривается
98	69:15:0000020:3531	Земли сельскохозяйственного назначения	Для ведения сельского хозяйства	Общество с ограниченной ответственностью «Межа», ИНН: 7706763367	92604	38	Образование ЧЗУ	69:15:0000020:3531/чзу1	+	не предусматривается
99а, 99б	69:15:0000020:3540	Земли сельскохозяйственного назначения	Для ведения сельского хозяйства	Общество с ограниченной ответственностью «Межа», ИНН: 7706763367	75587	383	Образование ЧЗУ	69:15:0000020:3540/чзу1	+	не предусматривается

Перечень и сведения о площади образуемых земельных участков, частей земельных участков с целью эксплуатации объекта регионального значения в области энергетики, способах их образования, виде разрешенного использования										
Сведения об исходных земельных участках										
Условный номер (номер на карте)	Кадастровые номера земельных участков, кадастровых кварталов, из которых образуются земельные участки	Категория земель	Разрешенное использование по данным ЕГРН	Правообладатель	Площадь кв. м	Площадь планируемого публичного сервитута, кв. м	Способ образования	Условный номер образуемых земельных участков	Установление публичного сервитута	Участки, в отношении которых предполагается их резервирование и (или) изъятие для государственных или муниципальных нужд
100а, 100б, 100в	69:15:0000000:2332	Земли сельскохозяйственного назначения	Для ведения сельского хозяйства	Общество с ограниченной ответственностью «Межа», ИНН: 7706763367	559325	4848	Образование ЧЗУ	69:15:0000000:2332/чзу1	+	не предусматривается
101	69:15:0000020:3791	Земли сельскохозяйственного назначения	Железнодорожный транспорт	Открытое акционерное общество «Российские железные дороги», ИНН: 7708503727	12335	82	Образование ЧЗУ	69:15:0000020:3791/чзу1	+	не предусматривается
102	69:15:0000027:3352	Земли населенных пунктов	Для индивидуального жилищного строительства	Общество с ограниченной ответственностью «Завидово парк», ИНН: 6949113094	269529	440	Образование ЧЗУ	69:15:0000027:3352/чзу1	+	не предусматривается
103	69:15:0000019:79	Земли промышленности, энергетики, транспорта	Для размещения объектов коммунального хозяйства	Общество с ограниченной ответственностью «ТрастСтройИнвест», ИНН: 7733620336	24997	310	Образование ЧЗУ	69:15:0000019:79/чзу1	+	не предусматривается

Перечень и сведения о площади образуемых земельных участков, частей земельных участков с целью эксплуатации объекта регионального значения в области энергетики, способах их образования, виде разрешенного использования		Сведения об образуемых, изменяемых земельных участках								
Условный номер (номер на карте)	Кadaстровые номера земельных участков, кадастровых кварталов, из которых образуются земельные участки	Категория земель	Разрешенное использование по данным ЕГРН	Правообладатель	Площадь кв. м	Площадь планируемого публичного сервитута, кв. м	Сведения об образуемых, изменяемых земельных участках			
							Способ образования	Условный номер образуемых земельных участков	Установление публичного сервитута	Участки, в отношении которых предполагается их резервирование и (или) изъятие для государственных или муниципальных нужд
104а, 104б	69:15:0000027:5467	Земли промышленности, энергетики, транспорта	Для размещения объектов коммунального хозяйства	АО «Тверьгорэлектро» ИНН: 6950257206	5000	92	Образование ЧЗУ	69:15:0000027:5467/чзу1	+	не предусматривается
Итого площадь устанавливаемого публичного сервитута: 639625										

* Примечание: в соответствии с письмом Министерства лесного комплекса Тверской области от 14.10.2024 № 14/2025СЭМ земельный участок располагается на землях лесного фонда.

38. Перечень существующих земельных участков, на которых размещен Объект на условиях публичного сервитута отображен в таблице 9.

Таблица 9

Кадастровый номер существующего земельного участка	Адрес или описание местоположения
69:43:0070216:570	Тверская область, Конаковский муниципальный округ, город Конаково, улица Промышленная
69:43:0070216:575	Тверская область, Конаковский муниципальный округ, город Конаково, улица Промышленная
69:43:0070216:82	Тверская область, Конаковский муниципальный округ, город Конаково, улица Промышленная, д. 12
69:43:0070216:95	Тверская область, Конаковский муниципальный округ, город Конаково, улица Промышленная
ЕЗП 69:43:0000000:57 (ЗУ 69:43:0070216:92)	Тверская область, Конаковский муниципальный округ, город Конаково, ПС 750 кВ «Опытная»
ЕЗП 69:00:0000000:91 (ЗУ 69:43:0070133:5)	Тверская область, Конаковский муниципальный округ, город Конаково
ЕЗП 69:00:0000000:91 (ЗУ 69:43:0070311:1)	Тверская область, Конаковский муниципальный округ, город Конаково
ЕЗП 69:00:0000000:91 (ЗУ 69:43:0070313:3)	Тверская область, Конаковский муниципальный округ, город Конаково
ЕЗП 69:00:0000000:91 (ЗУ 69:43:0070314:4)	Тверская область, Конаковский муниципальный округ, город Конаково
ЕЗП 69:00:0000000:91 (ЗУ 69:43:0070863:1)	Тверская область, Конаковский муниципальный округ, город Конаково
ЕЗП 69:00:0000000:91 (ЗУ 69:43:0070864:1)	Тверская область, Конаковский муниципальный округ, город Конаково
ЕЗП 69:00:0000000:91 (ЗУ 69:43:0070861:1)	Тверская область, Конаковский муниципальный округ, город Конаково
69:43:0070318:15	Тверская область, Конаковский муниципальный округ, город Конаково
69:43:0070318:9	Тверская область, Конаковский муниципальный округ, город Конаково
69:15:0000010:81	Тверская область, Конаковский муниципальный округ
69:15:0000010:1238	Тверская область, Конаковский муниципальный округ, город Конаково
69:15:0000000:1607	Тверская область, Конаковский муниципальный округ, город Конаково
69:15:0101804:218	Тверская область, Конаковский муниципальный округ, территория садовое некоммерческое товарищество Корчевское
69:15:0000010:1054	Тверская область, Конаковский муниципальный округ, город Конаково
69:15:0000010:937	Тверская область, Конаковский муниципальный округ
ЕЗП 69:15:0000010:350 (ЗУ 69:15:0000010:281)	Тверская область, Конаковский муниципальный округ
ЕЗП 69:15:0000010:350 (ЗУ 69:15:0000010:332)	Тверская область, Конаковский муниципальный округ
69:15:0000010:1250	Тверская область, Конаковский муниципальный округ, автомобильная дорога «Конаково-Дулово-Высоково»
69:15:0000010:970	Тверская область, Конаковский муниципальный округ, район деревни Селихово
ЕЗП 69:15:0000010:274 (ЗУ 69:15:0000010:237)	Тверская область, Конаковский муниципальный округ, в границах сельскохозяйственного производственного кооператива «Конаковский»

Кадастровый номер существующего земельного участка	Адрес или описание местоположения
ЕЗП 69:15:0000010:274 (ЗУ 69:15:0000010:262)	Тверская область, Конаковский муниципальный округ, в границах сельскохозяйственного производственного кооператива «Конаковский»
ЕЗП 69:15:0000010:274 (ЗУ 69:15:0000010:264)	Тверская область, Конаковский муниципальный округ, в границах в границах сельскохозяйственного производственного кооператива «Конаковский»
69:43:0070865:1	Тверская область, Конаковский муниципальный округ, город Конаково
69:43:0070864:2	Тверская область, Конаковский муниципальный округ, город Конаково
69:15:0000000:1470	Тверская область, Конаковский муниципальный округ, город Конаково, государственное казенное учреждение «Тверское лесничество Тверской области», Вяземское участковое лесничество, лесные кварталы: 1 – 38, 42 – 50, 54 – 61, 63 – 68, 71 – 76, 79 – 83, 85 – 88, 90 – 93, 95, 96, 99, 100, 103 – 142
69:15:0000020:3609	Тверская область, Конаковский муниципальный округ, полоса отвода железной дороги на территории 33 районов и 12 городов областного подчинения
69:15:0000000:2374	Тверская область, Конаковский муниципальный округ, полоса отвода железной дороги на территории 33 районов и 12 городов областного подчинения
69:43:0070862:2	Тверская область, Конаковский муниципальный округ, город Конаково
69:43:0070860:3	Тверская область, Конаковский муниципальный округ, город Конаково
69:15:0000000:55	Тверская область, Конаковский муниципальный округ, в границах бывшего совхоза «Шошинский»
69:15:0000020:2906	Тверская область, Конаковский муниципальный округ, деревня Вахромеево
69:15:0000020:656	Тверская область, Конаковский муниципальный округ, деревня Вахромеево
69:15:0000020:2832	Тверская область, Конаковский муниципальный округ
69:15:0000020:210	Тверская область, Конаковский муниципальный округ, деревня Вахромеево
69:15:0000020:1389	Тверская область, Конаковский муниципальный округ
69:15:0000020:657	Тверская область, Конаковский муниципальный округ, деревня Вахромеево
69:15:0000020:1559	Тверская область, Конаковский муниципальный округ
69:15:0000020:2832	Тверская область, Конаковский муниципальный округ
69:15:0000020:210	Тверская область, Конаковский муниципальный округ, деревня Вахонино
69:15:0000020:1389	Тверская область, Конаковский муниципальный округ
69:15:0000020:657	Тверская область, Конаковский муниципальный округ, деревня Вахромеево
69:15:0000020:1559	Тверская область, Конаковский муниципальный округ
69:15:0000020:2832	Тверская область, Конаковский муниципальный округ
69:15:0000020:210	Тверская область, Конаковский муниципальный округ, деревня Вахонино
69:15:0000020:1389	Тверская область, Конаковский муниципальный округ
69:15:0000020:657	Тверская область, Конаковский муниципальный округ, деревня Вахромеево

Кадастровый номер существующего земельного участка	Адрес или описание местоположения
69:15:0000020:1559	Тверская область, Конаковский муниципальный округ
69:15:0000020:1444	Тверская область, Конаковский муниципальный округ, деревня Вахромеево
69:15:0000020:1431	Тверская область, Конаковский муниципальный округ, деревня Вахромеево
69:15:0000020:1448	Тверская область, Конаковский муниципальный округ, деревня Долинки
69:15:0200601:37	Тверская область, Конаковский муниципальный округ, деревня Долинки
69:15:0000020:1445	Тверская область, Конаковский муниципальный округ, деревня Долинки
69:15:0000020:661	Тверская область, Конаковский муниципальный округ, деревня Долинки
69:15:0000020:1453	Тверская область, Конаковский муниципальный округ, деревня Долинки
69:15:0000000:1465	Тверская область, Конаковский муниципальный округ, государственное казенное учреждение «Тверское лесничество Тверской области», Завидовское участковое лесничество, лесные кварталы: 1 – 9, 11 – 14 (леса, ранее находившиеся в ведении крестьянского (фермерского) хозяйства «Шошинское»)
69:15:0000020:665	Тверская область, Конаковский муниципальный округ, деревня Новошино
69:15:0000020:1441	Тверская область, Конаковский муниципальный округ, деревня Долинки
69:15:0000020:1504	Тверская область, Конаковский муниципальный округ, деревня Долинки
69:15:0000020:1442	Тверская область, Конаковский муниципальный округ, деревня Новошино
69:15:0000000:1469	Тверская область, Конаковский муниципальный округ, государственное казенное учреждение «Тверское лесничество Тверской области», Октябрьское участковое лесничество, Октябрьское урочище, лесные кварталы: 1 – 25, 27 – 74
69:15:0000020:1365	Тверская область, Конаковский муниципальный округ,
69:15:0000020:1519	Тверская область, Конаковский муниципальный округ,
69:15:0000020:1433	Тверская область, Конаковский муниципальный округ, деревня Вахонино
69:15:0000020:1518	Тверская область, Конаковский муниципальный округ
69:15:0200103:210	Тверская область, Конаковский муниципальный округ, деревня Вахонино
69:15:0200103:209	Тверская область, Конаковский муниципальный округ, деревня Вахонино
69:15:0000020:1573	Тверская область, Конаковский муниципальный округ
69:15:0000020:3768	Тверская область, Конаковский муниципальный округ, деревня Искрино
69:15:0000020:3335	Тверская область, Конаковский муниципальный округ, автомобильная дорога «Новошино - 2-е Моховое - Вахонино»
69:15:0000020:3873	Тверская область, Конаковский муниципальный округ
69:15:0000020:3360	Тверская область, Конаковский муниципальный округ, деревня Вахонино
69:15:0000020:643	Тверская область, Конаковский муниципальный округ, деревня Вахонино
69:15:0000020:756	Тверская область, Конаковский муниципальный округ, деревня Вахонино

Кадастровый номер существующего земельного участка	Адрес или описание местоположения
69:15:0000020:3781	Тверская область, Конаковский муниципальный округ, деревня Паника
69:15:0000020:631	Тверская область, Конаковский муниципальный округ, деревня Паника
69:15:0000020:755	Тверская область, Конаковский муниципальный округ, деревня Паника
69:15:0000020:753	Тверская область, Конаковский муниципальный округ, деревня Карла Маркса
69:15:0000020:3780	Тверская область, Конаковский муниципальный округ, деревня Карла Маркса
69:15:0000020:3771	Тверская область, Конаковский муниципальный округ, деревня Карла Маркса
69:15:0000020:748	Тверская область, Конаковский муниципальный округ, деревня Карла Маркса
69:15:0000020:3772	Тверская область, Конаковский муниципальный округ, деревня Карла Маркса
69:15:0000020:1550	Тверская область, Конаковский муниципальный округ
69:15:0000020:1561	Тверская область, Конаковский муниципальный округ
69:15:0000020:3527	Тверская область, Конаковский муниципальный округ, деревня Шуклово
69:15:0000020:3415	Тверская область, Конаковский муниципальный округ, деревня Шуклово
69:15:0000020:3416	Тверская область, Конаковский муниципальный округ, деревня Шуклово
69:15:0000020:3530	Тверская область, Конаковский муниципальный округ, деревня Шуклово
69:15:0000020:3531	Тверская область, Конаковский муниципальный округ, деревня Шуклово
69:15:0000020:3540	Тверская область, Конаковский муниципальный округ, деревня Терехово
69:15:0000000:2332	Тверская область, Конаковский муниципальный округ, деревня Терехово
69:15:0000020:3791	Тверская область, Конаковский муниципальный округ, полоса отвода железной дороги
69:15:0000027:3352	Тверская область, Конаковский муниципальный округ, деревня Архангельское
69:15:0000019:79	Тверская область, Конаковский муниципальный округ, деревня Архангельское
69:15:0000027:5467	Тверская область, Конаковский муниципальный округ, деревня Архангельское
69:43:0070216	Тверская область, Конаковский муниципальный округ
69:43:0070313	Тверская область, Конаковский муниципальный округ
69:15:0101802	Тверская область, Конаковский муниципальный округ
69:15:0000010	Тверская область, Конаковский муниципальный округ
69:15:0100201	Тверская область, Конаковский муниципальный округ
69:15:0100901	Тверская область, Конаковский муниципальный округ
69:43:0070865	Тверская область, Конаковский муниципальный округ
69:43:0070864	Тверская область, Конаковский муниципальный округ
69:15:0000020	Тверская область, Конаковский муниципальный округ

Кадастровый номер существующего земельного участка	Адрес или описание местоположения
69:15:0200601	Тверская область, Конаковский муниципальный округ
69:15:0200103	Тверская область, Конаковский муниципальный округ

39. Границы публичного сервитута, устанавливаемого в целях размещения Объекта, совпадают с границами территории, применительно к которой осуществляется подготовка проекта межевания.

40. Перечень координат характерных точек границ публичного сервитута, подлежащего установлению на период строительства и эксплуатации Объекта, представлен в таблице 10.

Таблица 10

Каталог координат характерных точек границ зоны планируемого размещения Объекта		
Обозначение характерных точек границ	Координаты (МСК-69), м	
	X	Y
1	2	3
1	278979,51	2329257,70
2	278979,82	2329258,60
3	278979,88	2329258,79
4	278979,96	2329258,97
5	278980,04	2329259,14
6	278980,13	2329259,32
7	278981,58	2329261,92
8	278985,18	2329268,40
9	278986,37	2329272,19
10	278985,34	2329274,20
11	278955,33	2329284,03
12	278953,17	2329330,83
13	278952,99	2329334,79
14	278952,86	2329337,44
15	278955,67	2329346,38
16	278956,98	2329350,27
17	278959,10	2329352,82
18	278959,46	2329353,49
19	278959,68	2329354,54
20	278974,60	2329425,47
21	278976,65	2329435,21
22	278982,09	2329461,07
23	278996,19	2329512,80
24	278997,43	2329517,30
25	279000,36	2329527,93
26	279005,00	2329544,79
27	279003,15	2329549,06
28	279007,62	2329565,29
29	279011,48	2329568,35
30	279018,23	2329592,87
31	279023,98	2329613,13
32	279026,85	2329623,24
33	279046,27	2329691,64
34	279050,40	2329706,20

Каталог координат характерных точек границ зоны планируемого размещения Объекта		
Обозначение характерных точек границ	Координаты (МСК-69), м	
	X	Y
1	2	3
35	279054,38	2329731,46
36	279054,02	2329732,76
37	278984,83	2329816,35
38	278833,53	2329999,14
39	278718,97	2330137,56
40	278640,27	2330232,63
41	278557,49	2330332,64
42	278535,50	2330342,17
43	278525,49	2330348,82
44	278518,60	2330363,68
45	278513,34	2330385,98
46	278356,94	2330574,93
47	278345,31	2330588,99
48	278121,54	2330859,33
49	277465,08	2331652,44
50	277442,38	2331679,87
51	277315,84	2331832,74
52	277304,25	2331850,90
53	277158,56	2332026,90
54	277157,47	2332028,21
55	277149,35	2332038,02
56	277147,89	2332039,79
57	276967,74	2332257,42
58	276930,52	2332302,38
59	276879,55	2332363,96
60	276863,95	2332378,68
61	276663,48	2332620,88
62	276439,91	2332598,15
63	275946,27	2332547,97
64	275853,46	2332538,53
65	275841,90	2332537,36
66	275458,80	2332498,41
67	275439,66	2332496,47
68	275159,03	2332467,94

Каталог координат характерных точек границ зоны планируемого размещения Объекта		
Обозначение характерных точек границ	Координаты (МСК-69), м	
	X	Y
1	2	3
69	275156,55	2332466,43
70	275153,79	2332467,40
71	275107,57	2332462,71
72	274897,13	2332441,03
73	274856,79	2332437,17
74	274827,60	2332434,39
75	273928,35	2332348,46
76	273909,09	2332346,62
77	273875,12	2332343,37
78	273827,18	2332338,79
79	273753,64	2332302,17
80	273670,96	2332261,01
81	273492,23	2332172,02
82	273267,64	2332062,02
83	272927,24	2331893,66
84	272627,60	2331745,46
85	272303,30	2331585,06
86	271981,30	2331425,81
87	271930,28	2331400,31
88	271803,94	2331337,16
89	271657,75	2331264,09
90	271408,63	2331141,51
91	271390,02	2331132,35
92	271283,83	2331080,10
93	271268,59	2331074,13
94	271250,06	2331056,87
95	271248,65	2331046,81
96	271231,15	2331050,47
97	271220,93	2331001,58
98	271208,76	2330943,34
99	271186,54	2330833,08
100	271167,47	2330738,47
101	271124,11	2330531,06
102	271122,54	2330523,57
103	271081,37	2330326,55
104	271038,46	2330121,24
105	271036,28	2330110,83
106	271020,75	2330036,48
107	271001,25	2329943,20
108	271000,68	2329940,45
109	270995,48	2329915,59
110	270952,50	2329709,97
111	270909,63	2329504,84
112	270907,48	2329494,54
113	270866,70	2329299,46
114	270822,91	2329096,87
115	270814,67	2329074,57
116	270748,86	2328896,53
117	270758,56	2328889,53
118	270774,39	2328878,10
119	270822,99	2328843,02
120	270828,14	2328839,30
121	270864,91	2328651,60
122	270902,05	2328458,31

Каталог координат характерных точек границ зоны планируемого размещения Объекта		
Обозначение характерных точек границ	Координаты (МСК-69), м	
	X	Y
1	2	3
123	270902,62	2328455,35
124	270923,58	2328346,27
125	270940,33	2328259,10
126	270978,35	2328061,27
127	271016,06	2327865,01
128	271053,04	2327672,58
129	271090,73	2327476,39
130	271128,25	2327281,17
131	271134,82	2327246,96
132	271165,86	2327085,42
133	271185,62	2326974,49
134	271202,78	2326885,07
135	271207,62	2326859,88
136	271226,18	2326863,45
137	271240,51	2326797,94
138	271216,32	2326750,83
139	271180,40	2326674,15
140	271163,89	2326643,30
141	271155,08	2326626,82
142	271124,84	2326565,33
143	271113,40	2326532,32
144	271090,08	2326481,59
145	271049,92	2326408,72
146	271020,23	2326349,18
147	271019,86	2326348,44
148	270972,04	2326252,55
149	270954,47	2326212,65
150	270945,19	2326191,73
151	270941,79	2326180,93
152	270920,13	2326139,54
153	270893,05	2326087,15
154	270878,36	2326058,25
155	270867,57	2326036,36
156	270837,49	2325975,60
157	270833,76	2325967,81
158	270826,42	2325955,81
159	270818,45	2325950,63
160	270774,42	2325920,98
161	270773,47	2325934,28
162	270629,14	2325923,90
163	270576,85	2325924,60
164	270470,00	2325926,03
165	270361,44	2325927,48
166	270345,16	2325857,72
167	270344,14	2325853,32
168	270342,64	2325846,90
169	270339,71	2325834,33
170	270335,86	2325817,87
171	270329,89	2325792,25
172	270329,05	2325788,64
173	270320,50	2325752,02
174	270317,69	2325739,98
175	270039,20	2325666,53
176	270037,95	2325666,20

Каталог координат характерных точек границ зоны планируемого размещения Объекта		
Обозначение характерных точек границ	Координаты (МСК-69), м	
	X	Y
1	2	3
177	269958,67	2325645,35
178	269748,95	2325590,20
179	269470,14	2325517,35
180	269419,37	2325485,19
181	269380,19	2325460,38
182	269361,33	2325448,43
183	269344,09	2325437,52
184	269312,15	2325417,29
185	269311,85	2325417,10
186	269285,75	2325400,57
187	269257,17	2325382,47
188	269189,16	2325339,39
189	269063,75	2325259,82
190	269000,80	2325219,88
191	268936,11	2325224,10
192	268914,80	2325225,49
193	268890,20	2325227,10
194	268810,45	2325232,30
195	268761,08	2325235,52
196	268714,81	2325238,54
197	268602,97	2325245,99
198	268577,90	2325247,66
199	268549,08	2325249,58
200	268496,85	2325253,06
201	268236,41	2325270,44
202	268211,77	2325272,13
203	268028,45	2325284,71
204	267882,57	2325182,34
205	267867,70	2325171,90
206	267831,48	2325146,48
207	267806,23	2325124,74
208	267630,92	2324973,80
209	267494,43	2324858,02
210	267371,30	2324729,85
211	267241,87	2324593,92
212	267136,85	2324485,75
213	266998,16	2324335,37
214	266828,11	2324152,47
215	266667,43	2323979,63
216	266497,51	2323798,00
217	266457,37	2323754,83
218	266360,47	2323650,60
219	266293,17	2323577,51
220	266250,88	2323531,59
221	266060,05	2323326,31
222	265875,99	2323128,34
223	265684,62	2322922,48
224	265572,50	2322803,12
225	265513,27	2322563,24
226	265489,02	2322466,42
227	265452,32	2322319,91
228	265391,17	2322079,08
229	265370,16	2321857,19
230	265307,79	2321721,08

Каталог координат характерных точек границ зоны планируемого размещения Объекта		
Обозначение характерных точек границ	Координаты (МСК-69), м	
	X	Y
1	2	3
231	265308,61	2321720,70
232	265300,66	2321698,62
233	265293,61	2321678,89
234	265291,30	2321672,45
235	265095,02	2321402,33
236	265067,69	2321364,21
237	264997,85	2321266,80
238	264985,53	2321247,61
239	264977,74	2321250,69
240	264975,52	2321247,48
241	264932,32	2321185,10
242	264919,06	2321165,95
243	264882,79	2321130,54
244	264882,21	2321129,99
245	264847,93	2321097,15
246	264762,35	2321022,03
247	264669,72	2320935,74
248	264627,43	2320897,84
249	264612,15	2320884,14
250	264608,01	2320880,43
251	264580,78	2320856,02
252	264563,84	2320840,84
253	264558,99	2320836,47
254	264558,34	2320836,67
255	264547,92	2320845,12
256	264528,46	2320860,91
257	264527,74	2320861,50
258	264529,19	2320862,14
259	264511,56	2320898,13
260	264407,31	2320851,86
261	264386,25	2320842,51
262	264375,83	2320837,89
263	264291,24	2320760,63
264	264054,58	2320615,17
265	263837,59	2320482,52
266	263815,42	2320468,97
267	263806,53	2320463,54
268	263792,03	2320454,67
269	263750,56	2320429,32
270	263575,72	2320322,44
271	263333,82	2320174,56
272	263270,94	2320136,21
273	263133,22	2320052,22
274	263111,39	2320038,91
275	263094,05	2320028,53
276	263084,24	2320022,65
277	263005,71	2319975,61
278	262976,63	2319956,62
279	262947,28	2319937,44
280	262943,66	2319935,08
281	262807,15	2319846,19
282	262690,83	2319770,91
283	262554,51	2319682,77
284	262433,95	2319604,72

Каталог координат характерных точек границ зоны планируемого размещения Объекта		
Обозначение характерных точек границ	Координаты (МСК-69), м	
	X	Y
1	2	3
285	262430,62	2319602,57
286	262358,13	2319555,64
287	262309,69	2319524,72
288	262294,43	2319514,98
289	262267,23	2319497,61
290	262131,95	2319375,03
291	261927,28	2319191,21
292	261711,44	2318998,51
293	261634,44	2318934,32
294	261660,07	2318903,60
295	261662,01	2318905,22
296	261680,13	2318885,01
297	261696,92	2318866,28
298	261705,14	2318857,11
299	261744,95	2318812,70
300	261740,28	2318808,52
301	261712,61	2318783,73
302	261741,90	2318757,18
303	261821,85	2318684,73
304	261852,49	2318641,31
305	261876,88	2318599,75
306	261925,88	2318516,27
307	261966,69	2318474,95
308	262010,27	2318442,90
309	262047,68	2318419,86
310	262276,95	2318328,19
311	262293,27	2318318,50
312	262293,32	2318318,47
313	262463,55	2318217,37
314	262337,25	2318011,11
315	262144,15	2317654,94
316	262181,00	2317523,42
317	262232,74	2317316,83
318	262233,46	2317313,97
319	262235,96	2317303,97
320	262252,62	2317230,25
321	262257,17	2317210,14
322	262299,14	2317164,13
323	262297,86	2317162,46
324	262281,21	2317140,76
325	262275,21	2317132,94
326	262290,10	2317075,09
327	262304,98	2317017,23
328	262335,89	2317004,51
329	262363,38	2316983,76
330	262383,84	2316964,74
331	262385,64	2316963,32
332	262400,85	2316947,68
333	262418,37	2316928,21
334	262429,72	2316907,45
335	262444,76	2316885,42
336	262452,78	2316862,60
337	262452,78	2316862,59
338	262502,68	2316720,59

Каталог координат характерных точек границ зоны планируемого размещения Объекта		
Обозначение характерных точек границ	Координаты (МСК-69), м	
	X	Y
1	2	3
339	262535,40	2316627,46
340	262538,99	2316617,26
341	262540,39	2316615,70
342	262547,43	2316607,89
343	262548,92	2316609,23
344	262541,88	2316617,04
345	262540,74	2316618,31
346	262537,01	2316628,93
347	262531,77	2316643,83
348	262541,47	2316633,03
349	262549,59	2316623,99
350	262556,63	2316616,18
351	262558,12	2316617,51
352	262551,08	2316625,33
353	262542,95	2316634,38
354	262531,79	2316646,80
355	262505,15	2316722,59
356	262457,66	2316857,75
357	262447,45	2316886,79
358	262432,28	2316909,02
359	262420,84	2316929,96
360	262403,04	2316949,73
361	262387,65	2316965,54
362	262385,80	2316967,02
363	262365,31	2316986,06
364	262337,39	2317007,14
365	262307,51	2317019,43
366	262293,00	2317075,85
367	262278,48	2317132,27
368	262283,52	2317138,84
369	262300,17	2317160,54
370	262303,05	2317164,29
371	262259,92	2317211,58
372	262256,70	2317225,78
373	262238,89	2317304,60
374	262238,89	2317304,62
375	262233,44	2317326,38
376	262183,90	2317524,19
377	262147,37	2317654,58
378	262339,85	2318009,61
379	262467,70	2318218,40
380	262315,04	2318309,06
381	262294,80	2318321,08
382	262278,28	2318330,89
383	262276,80	2318331,48
384	262049,03	2318422,55
385	262011,95	2318445,39
386	261968,66	2318477,23
387	261928,28	2318518,11
388	261879,47	2318601,27
389	261855,01	2318642,94
390	261826,33	2318683,59
391	261824,11	2318686,73
392	261743,92	2318759,41

Каталог координат характерных точек границ зоны планируемого размещения Объекта		
Обозначение характерных точек границ	Координаты (МСК-69), м	
	X	Y
1	2	3
393	261717,09	2318783,72
394	261742,52	2318806,49
395	261749,19	2318812,46
396	261707,39	2318859,10
397	261699,16	2318868,28
398	261682,36	2318887,01
399	261664,32	2318907,14
400	261737,92	2318968,53
401	261953,09	2319162,78
402	262157,58	2319346,44
403	262292,71	2319466,76
404	262319,17	2319484,13
405	262335,06	2319494,56
406	262378,89	2319523,33
407	262452,80	2319571,18
408	262456,11	2319573,32
409	262575,06	2319650,33
410	262711,36	2319738,46
411	262827,69	2319813,75
412	262980,13	2319911,60
413	262983,83	2319913,98
414	262995,61	2319921,56
415	263026,88	2319941,69
416	263071,64	2319969,30
417	263085,35	2319977,75
418	263115,74	2319996,49
419	263131,22	2320006,03
420	263140,30	2320011,57
421	263265,12	2320087,69
422	263353,47	2320141,57
423	263595,49	2320289,52
424	263755,68	2320387,45
425	263814,72	2320423,54
426	263835,30	2320436,12
427	263852,89	2320446,87
428	263857,04	2320449,41
429	263868,76	2320456,57
430	263890,94	2320470,13
431	264074,36	2320582,26
432	264316,44	2320729,49
433	264398,74	2320804,68
434	264420,77	2320814,39
435	264439,83	2320822,78
436	264524,65	2320860,14
437	264526,07	2320858,99
438	264545,54	2320843,19
439	264556,90	2320833,98
440	264559,73	2320833,10
441	264565,80	2320838,57
442	264580,42	2320851,67
443	264611,05	2320879,13
444	264615,18	2320882,83
445	264630,32	2320896,39
446	264671,75	2320933,53

Каталог координат характерных точек границ зоны планируемого размещения Объекта		
Обозначение характерных точек границ	Координаты (МСК-69), м	
	X	Y
1	2	3
447	264764,36	2321019,81
448	264849,95	2321094,94
449	264884,53	2321128,04
450	264884,88	2321128,38
451	264921,36	2321164,01
452	264935,26	2321184,08
453	264978,00	2321245,78
454	264978,88	2321247,05
455	264986,85	2321244,11
456	265000,33	2321265,11
457	265070,10	2321362,43
458	265097,46	2321400,58
459	265293,98	2321671,03
460	265296,50	2321678,06
461	265303,30	2321697,02
462	265310,58	2321717,33
463	265317,23	2321716,76
464	265344,17	2321704,44
465	265409,07	2321846,24
466	265430,56	2322071,75
467	265489,46	2322310,18
468	265527,66	2322462,74
469	265550,33	2322553,27
470	265608,77	2322783,71
471	265712,18	2322895,78
472	265903,65	2323101,73
473	266087,52	2323299,52
474	266278,54	2323504,97
475	266343,97	2323574,68
476	266388,87	2323622,51
477	266489,00	2323730,22
478	266525,91	2323769,92
479	266694,99	2323952,94
480	266855,77	2324125,86
481	267025,63	2324308,59
482	267165,11	2324457,46
483	267269,19	2324566,95
484	267400,22	2324702,22
485	267522,35	2324829,35
486	267656,20	2324944,91
487	267855,93	2325114,78
488	267856,76	2325115,48
489	267910,38	2325153,20
490	267961,21	2325188,97
491	267994,19	2325212,17
492	268024,84	2325233,74
493	268040,34	2325244,64
494	268091,22	2325241,35
495	268234,05	2325232,11
496	268546,70	2325211,25
497	268622,40	2325206,21
498	268628,27	2325205,82
499	268712,44	2325200,21
500	268764,06	2325196,67

Каталог координат характерных точек границ зоны планируемого размещения Объекта		
Обозначение характерных точек границ	Координаты (МСК-69), м	
	X	Y
1	2	3
501	268816,32	2325193,09
502	268828,33	2325192,27
503	269011,47	2325179,72
504	269083,40	2325225,21
505	269131,27	2325255,48
506	269144,77	2325264,02
507	269211,15	2325306,00
508	269240,14	2325324,36
509	269270,45	2325343,56
510	269285,33	2325352,99
511	269338,32	2325386,55
512	269444,80	2325453,99
513	269488,23	2325481,50
514	269518,54	2325489,52
515	269758,99	2325553,14
516	269950,08	2325603,39
517	270007,72	2325618,55
518	270049,25	2325629,47
519	270350,02	2325708,63
520	270362,05	2325761,38
521	270369,19	2325792,73
522	270369,99	2325796,25
523	270375,84	2325821,87
524	270380,40	2325841,91
525	270383,15	2325853,97
526	270384,63	2325860,45
527	270385,73	2325865,28
528	270391,14	2325889,01
529	270473,94	2325887,23
530	270580,88	2325884,93
531	270630,07	2325883,87
532	270776,34	2325894,30
533	270774,67	2325917,53
534	270820,10	2325948,12
535	270828,62	2325953,66
536	270836,40	2325966,37
537	270840,19	2325974,28
538	270870,26	2326035,03
539	270881,04	2326056,91
540	270895,72	2326085,78
541	270922,79	2326138,15
542	270944,57	2326179,78
543	270948,00	2326190,67
544	270957,22	2326211,44
545	270974,76	2326251,27
546	271022,66	2326347,33
547	271023,04	2326348,10
548	271052,57	2326407,33
549	271092,76	2326480,23
550	271116,18	2326531,20
551	271127,62	2326564,17
552	271157,75	2326625,45
553	271166,37	2326641,57
554	271183,09	2326672,81

Каталог координат характерных точек границ зоны планируемого размещения Объекта		
Обозначение характерных точек границ	Координаты (МСК-69), м	
	X	Y
1	2	3
555	271219,01	2326749,50
556	271243,67	2326797,52
557	271229,13	2326864,02
558	271246,90	2326867,43
559	271243,77	2326883,73
560	271224,85	2326982,27
561	271202,19	2327092,44
562	271164,58	2327288,15
563	271127,07	2327483,37
564	271089,37	2327679,56
565	271052,39	2327872,00
566	271014,68	2328068,26
567	270976,67	2328266,08
568	270957,76	2328364,50
569	270946,93	2328420,85
570	270938,96	2328462,33
571	270936,40	2328475,65
572	270901,26	2328658,50
573	270862,58	2328863,72
574	270842,70	2328877,40
575	270828,18	2328887,40
576	270794,71	2328910,43
577	270804,67	2328936,59
578	270825,09	2328990,24
579	270826,58	2328994,14
580	270850,18	2329056,12
581	270861,13	2329084,89
582	270902,92	2329291,91
583	270939,93	2329468,94
584	270945,85	2329497,27
585	270988,72	2329702,40
586	271031,70	2329908,02
587	271042,63	2329960,30
588	271043,03	2329962,24
589	271074,68	2330113,67
590	271117,59	2330318,99
591	271160,33	2330523,49
592	271203,68	2330730,87
593	271219,16	2330802,39
594	271227,92	2330842,84
595	271247,91	2330935,16
596	271270,30	2331042,29
597	271251,67	2331046,18
598	271253,07	2331055,57
599	271270,24	2331071,58
600	271285,08	2331077,37
601	271392,53	2331130,24
602	271411,14	2331139,40
603	271659,09	2331261,41
604	271805,64	2331334,66
605	271932,18	2331397,90
606	271982,64	2331423,12
607	272304,63	2331582,37
608	272628,93	2331742,77

Каталог координат характерных точек границ зоны планируемого размещения Объекта		
Обозначение характерных точек границ	Координаты (МСК-69), м	
	X	Y
1	2	3
609	272928,57	2331890,97
610	273268,96	2332059,33
611	273493,56	2332169,33
612	273668,84	2332256,60
613	273756,65	2332300,33
614	273828,02	2332335,86
615	273877,76	2332340,61
616	273911,59	2332343,85
617	273930,18	2332345,62
618	274825,34	2332431,15
619	274854,64	2332433,95
620	274897,42	2332438,04
621	275107,87	2332459,72
622	275153,60	2332464,37
623	275156,89	2332463,03
624	275159,67	2332464,99
625	275437,17	2332493,20
626	275456,29	2332495,14
627	275586,10	2332508,34
628	275734,97	2332523,47
629	275830,10	2332533,14
630	275845,30	2332534,69
631	275856,84	2332535,86
632	275945,79	2332544,90
633	276438,16	2332594,96
634	276662,19	2332617,73
635	276769,45	2332488,14
636	276830,47	2332414,42
637	276861,78	2332376,59
638	276877,39	2332361,87
639	276928,16	2332300,54
640	276965,51	2332255,41
641	277145,54	2332037,93
642	277146,96	2332036,21
643	277155,22	2332026,24
644	277156,28	2332024,95
645	277301,82	2331849,13
646	277313,41	2331830,97
647	277436,96	2331681,71
648	277460,34	2331653,46
649	278117,77	2330859,18
650	278345,47	2330584,09
651	278351,67	2330576,59
652	278510,58	2330384,61
653	278515,75	2330362,69
654	278523,12	2330346,79
655	278534,06	2330339,53
656	278555,64	2330330,17
657	278634,06	2330235,42
658	278720,98	2330130,41

Каталог координат характерных точек границ зоны планируемого размещения Объекта		
Обозначение характерных точек границ	Координаты (МСК-69), м	
	X	Y
1	2	3
659	278831,61	2329996,76
660	278985,32	2329811,05
661	279051,14	2329731,53
662	279051,27	2329731,07
663	279047,46	2329706,84
664	279043,95	2329694,46
665	279024,01	2329624,21
666	279021,15	2329614,14
667	279015,34	2329593,68
668	279008,85	2329570,09
669	279004,99	2329567,03
670	278999,98	2329548,84
671	279001,82	2329544,57
672	278996,08	2329523,72
673	278993,29	2329513,59
674	278993,15	2329513,09
675	278979,59	2329463,31
676	278977,38	2329455,21
677	278973,26	2329435,62
678	278971,21	2329425,89
679	278956,35	2329355,24
680	278956,22	2329354,61
681	278955,06	2329352,07
682	278953,39	2329347,12
683	278949,58	2329335,02
684	278949,78	2329330,67
685	278951,99	2329282,57
686	278972,58	2329275,84
687	278972,85	2329275,31
688	278972,34	2329273,62
689	278969,68	2329265,81
690	278968,17	2329261,38
691	278970,08	2329260,79
692	278971,58	2329265,19
693	278974,23	2329272,97
694	278975,01	2329275,48
695	278983,94	2329272,55
696	278984,21	2329272,01
697	278983,33	2329269,19
698	278979,64	2329262,55
699	278978,38	2329260,29
700	278978,24	2329260,04
701	278978,13	2329259,77
702	278978,01	2329259,51
703	278977,92	2329259,24
704	278977,61	2329258,31
1	278979,51	2329257,70

Подраздел III

Целевое назначение лесов, вид (виды) разрешенного использования лесного участка, количественные и качественные характеристики лесного участка, сведения о нахождении лесного участка в границах особо защитных участков лесов

41. Сведения о лесном участке.

Местоположение, границы и площадь проектируемого лесного участка приведены в таблице 11.

Таблица 11

Субъект Российской Федерации	Тверская область
Муниципальное образование	Конаковский муниципальный округ
Категория земель	Земли лесного фонда
Лесничество	Тверское
Участковое лесничество, урочище (при наличии)	Вяземское участковое лесничество; Завидовское участковое лесничество (по материалам лесоустройства крестьянского (фермерского) хозяйства «Шошинское», По материалам лесоустройства сельскохозяйственного производственного кооператива «Конаковский»); Октябрьское (Октябрьское лесничество)
Целевое назначение лесов, категория защитных лесов	Защитные леса (леса, выполняющие функции защиты природных и иных объектов: леса, расположенные в лесопарковых зонах)
Квартал, часть лесотаксационных выделов	часть выделов 2, 3, 8, 10, 11 квартала 69, часть выделов 12, 13, 20, 27, 29, 30 квартала 70, часть выдела 20 квартала 101, части выделов 11, 13, 14, 17 квартала 102 Вяземского участкового лесничества
Целевое назначение лесов, категория защитных лесов	Защитные леса (леса, выполняющие функции защиты природных и иных объектов: леса, расположенные в первом и втором поясах зон санитарной охраны источников питьевого и хозяйственно-бытового водоснабжения)
Квартал, часть лесотаксационного выдела	часть выдела 32 квартала 70, часть выделов 1, 2, 3, 4, 5, 6, 7, 8, 9, 10, 11 квартала 103, часть выделов 1, 2, 3, 5, 7 квартала 104, часть выдела 1 квартала 105 Вяземского участкового лесничества; часть выдела 23 квартала 3, часть выделов 15, 16 квартала 9 Завидовского

	участкового лесничества по материалам лесоустройства крестьянского (фермерского) хозяйства «Шошинское»; часть выдела 25 квартала 4, часть выделов 4, 7, 8, 24, 25, 26 квартала 9 Завидовского участкового лесничества, по материалам лесоустройства сельскохозяйственного производственного кооператива «Конаковский»; часть выделов 8, 12, 16, 20, 21 квартала 17 Октябрьского участкового лесничества Октябрьского урочища
Общая площадь проектируемых частей лесных участков, га	20,1041

Условный номер части лесного участка 9 (кадастровый номер исходного земельного участка 69:43:0070311:1): часть выдела 2 квартала 69 Вяземского участкового лесничества Тверского лесничества – 0,0042 га.

Условный номер части лесного участка 11 (кадастровый номер исходного земельного участка 69:43:0070314:4): часть выделов 2, 3, 8, 10, 11 квартала 69, часть выдела 12 квартала 70 Вяземского участкового лесничества Тверского лесничества – 0,1062 га.

Условный номер части лесного участка 10 (кадастровый номер исходного земельного участка 69:43:0070313:3): часть выделов 12, 13, 20, 27, 29, 30, 32 квартала 70 Вяземского участкового лесничества Тверского лесничества – 0,3091 га.

Условный номер части лесного участка 22 (кадастровый номер исходного земельного участка 69:15:0000010): часть выдела 25 квартала 4 Завидовского участкового лесничества, по материалам лесоустройства сельскохозяйственного производственного кооператива «Конаковский», Тверского лесничества – 0,0143 га.

Условный номер части лесного участка 35 (кадастровый номер исходного земельного участка 69:15:0000010:264): часть выдела 4 квартала 9 Завидовского участкового лесничества, по материалам лесоустройства сельскохозяйственного производственного кооператива «Конаковский», Тверского лесничества – 0,4504 га.

Условный номер части лесного участка 33 (кадастровый номер исходного земельного участка 69:15:0000010:237): часть выделов 7, 8, 25, 26 квартала 9 Завидовского участкового лесничества, по материалам лесоустройства сельскохозяйственного производственного кооператива «Конаковский», Тверского лесничества – 0,6132 га.

Условный номер части лесного участка 34 (кадастровый номер исходного земельного участка 69:15:0000010:262): часть выдела 24 квартала 9 Завидовского участкового лесничества, по материалам лесоустройства сельскохозяйственного производственного кооператива «Конаковский», Тверского лесничества – 0,2341 га.

Условный номер части лесного участка 13 (кадастровый номер исходного земельного участка 69:43:0070864:1): часть выделов 11, 13, 14 квартала 102 Вяземского участкового лесничества Тверского лесничества – 1,7137 га.

Условный номер части лесного участка 40а (кадастровый номер исходного земельного участка 69:15:0000000:1470): часть выдела 7 квартала 104, часть выдела 1 квартала 105 Вяземского участкового лесничества Тверского лесничества – 0,3865 га.

Условный номер части лесного участка 12 (кадастровый номер исходного земельного участка 69:43:0070863:1): часть выдела 17 квартала 102 Вяземского участкового лесничества Тверского лесничества – 1,3838 га.

Условный номер части лесного участка 40б (кадастровый номер исходного земельного участка 69:15:0000000:1470): часть выделов 1, 2, 3, 5 квартала 104 Вяземского участкового лесничества Тверского лесничества – 0,1400 га.

Условный номер части лесного участка 14 (кадастровый номер исходного земельного участка 69:43:0070861:1): часть выдела 20 квартала 101, части выделов 1, 2, 3, 4, 5, 6, 7, 8, 9, 10, 11 квартала 103 Вяземского участкового лесничества Тверского лесничества – 5,0337 га.

Условный номер части лесного участка 40в (кадастровый номер исходного земельного участка 69:15:0000000:1470): часть выделов 3, 4, 5, 6, 7, 8, 9, 10, 11 квартала 103 Вяземского участкового лесничества Тверского лесничества – 0,5535 га.

Условный номер части лесного участка 64а (кадастровый номер исходного земельного участка 69:15:0000000:1465): часть выдела 23 квартала 3 Завидовского участкового лесничества, по материалам лесоустройства крестьянского (фермерского) хозяйства «Шошинское», Тверского лесничества – 0,5948 га.

Условный номер части лесного участка 64б (кадастровый номер исходного земельного участка 69:15:0000000:1465): часть выдела 23 квартала 3 Завидовского участкового лесничества, по материалам лесоустройства крестьянского (фермерского) хозяйства «Шошинское», Тверского лесничества – 0,0584 га.

Условный номер части лесного участка 69 (кадастровый номер исходного земельного участка 69:15:0000000:1469): часть выделов 8, 12, 16, 20, 21 квартала 17 Октябрьского урочища Октябрьского участкового лесничества, квартал 9 (часть выдела 16) Завидовского участкового лесничества, по материалам лесоустройства крестьянского (фермерского) хозяйства «Шошинское», Тверского лесничества – 5,4344 га.

Условный номер части лесного участка 64в (кадастровый номер исходного земельного участка 69:15:0000000:1465): часть выделов 15, 16 квартала 9 Завидовского участкового лесничества, по материалам лесоустройства крестьянского (фермерского) хозяйства «Шошинское», Тверского лесничества – 3,0738 га.

42. Целевое назначение лесов.

В соответствии с приказом Федерального агентства лесного хозяйства от 04.04.2008 № 109 «Об определении количества лесничеств на территории Тверской области и установлении их границ» на территории Тверской области Вяземское, Завидовское, Октябрьское участковые лесничества входят в состав Тверского лесничества.

На момент проектирования частей лесных участков, на территории Тверского лесничества распространяется действие лесохозяйственного регламента, утвержденного приказом Министерства лесного хозяйства Тверской области от 10.08.2018 № 155-п «Об утверждении лесохозяйственного регламента Тверского лесничества Тверской области».

Леса на территории Тверской области в соответствии со статьей 8 Федерального закона от 04.12.2006 № 201 ФЗ «О введении в действие Лесного кодекса Российской Федерации» отнесены к эксплуатационным лесам и защитным лесам, что отражено в Лесном плане Тверской области, утвержденном постановлением Губернатора Тверской области от 25.01.2019 № 8-пг «Об утверждении Лесного плана Тверской области».

Согласно указанным документам лесного планирования:

часть выделов 2, 3, 8, 10, 11 квартала 69, часть выделов 12, 13, 20, 27, 29, 30 квартала 70, часть выдела 20 квартала 101, часть выделов 11, 13, 14, 17 квартала 102 Вяземского лесничества Тверского лесничества, в которой расположены части лесных участков, относятся к защитным лесам: леса, выполняющие функции защиты природных и иных объектов, – леса, расположенным в лесопарковых зонах (леса, расположенные на землях лесного фонда и землях иных категорий, используемые в целях организации отдыха населения, сохранения санитарно-гигиенической, оздоровительной функций и эстетической ценности природных ландшафтов) на площади 8,1808 га.

часть выдела 32 квартала 70, части выделов 1, 2, 3, 4, 5, 6, 7, 8, 9, 10, 11 квартала 103, часть выделов 1, 2, 3, 5, 7 квартала 104, часть выдела 1 квартала 105 Вяземского участкового лесничества; часть выдела 23 квартала 3, части выделов 15, 16 квартала 9 Завидовского участкового лесничества, по материалам лесоустройства крестьянского (фермерского) хозяйства «Шошинское»; часть выдела 25 квартала 4, части выделов 4, 7, 8, 24, 25, 26 квартала 9 Завидовского участкового лесничества, по материалам лесоустройства, сельскохозяйственного производственного кооператива «Конаковский»; части выделов 8, 12, 16, 20, 21 квартала 17 Октябрьского участкового лесничества Октябрьского урочища, в которой расположены части лесных участков, относятся к защитным лесам: леса, выполняющие функции защиты природных и иных объектов, – леса, расположенные в первом и втором поясах зон санитарной охраны источников питьевого и хозяйственно-бытового водоснабжения (леса, расположенные в границах соответствующих поясов зон санитарной охраны источников питьевого и хозяйственно-бытового водоснабжения, установленных в соответствии с требованиями законодательства в области

обеспечения санитарно-эпидемиологического благополучия населения), на площади 11,9233 га.

43. Количественные и качественные характеристики проектируемого лесного участка составляют на основании данных государственного лесного реестра Тверского лесничества. Распределение земель приведено в таблице 12.

Таблица 12

Общая площадь, га	в том числе									
	лесные земли					нелесные земли				
	занятые лесными насаждениями – всего	в том числе покрытые лесными культурами	лесные питомники, плантациями	не занятые лесными насаждениями	итого	дороги	про-секи	бо-лота	другие	итого
1	2	3	4	5	6	7	8	9	10	11
Условный номер части лесного участка 9 (кадастровый номер исходного земельного участка 69:43:0070311:1)										
0,0042	-	-	-	-	-	-	-	-	0,0042	0,0042
Условный номер части лесного участка 11 (кадастровый номер исходного земельного участка 69:43:0070314:4)										
0,1062	0,0930	-	-	-	0,0930	-	-	-	0,0132	0,0132
Условный номер части лесного участка 10 (кадастровый номер исходного земельного участка 69:43:0070313:3)										
0,3091	0,3020	-	-	-	0,3020	0,0071	-	-	-	0,0071
Условный номер части лесного участка 22 (кадастровый номер исходного земельного участка 69:15:0000010)										
0,0143	0,0143	-	-	-	0,0143	-	-	-	-	-
Условный номер части лесного участка 35 (кадастровый номер исходного земельного участка 69:15:0000010:264)										
0,4504	0,4504	-	-	-	0,4504	-	-	-	-	-
Условный номер части лесного участка 33 (кадастровый номер исходного земельного участка 69:15:0000010:237)										
0,6132	0,6132	-	-	-	0,6132	-	-	-	-	-
Условный номер части лесного участка 34 (кадастровый номер исходного земельного участка 69:15:0000010:262)										
0,2341	0,2341	-	-	-	0,2341	-	-	-	-	-
Условный номер части лесного участка 13 (кадастровый номер исходного земельного участка 69:43:0070864:1)										
1,7137	1,1883	-	-	-	1,1883	-	-	-	0,5254	0,5254
Условный номер части лесного участка 40а (кадастровый номер исходного земельного участка 69:15:0000000:1470)										
0,3865	0,3865	-	-	-	0,3865	-	-	-	-	-
Условный номер части лесного участка 12 (кадастровый номер исходного земельного участка 69:43:0070863:1)										
1,3838	-	-	-	-	-	-	-	-	1,3838	1,3838
Условный номер части лесного участка 40б (кадастровый номер исходного земельного участка 69:15:0000000:1470)										
0,1400	0,1400	-	-	-	0,1400	-	-	-	-	-
Условный номер части лесного участка 14 (кадастровый номер исходного земельного участка 69:43:0070861:1)										
5,0337	0,3628	-	-	-	0,3628	-	-	-	4,6709	4,6709
Условный номер части лесного участка 40в (кадастровый номер исходного земельного участка 69:43:0070861:1)										
0,5535	0,5535	-	-	-	0,5535	-	-	-	-	-
Условный номер части лесного участка 64а (кадастровый номер исходного земельного участка 69:15:0000000:1465)										
0,5948	0,5948	-	-	-	0,5948	-	-	-	-	-

Общая площадь, га	в том числе									
	лесные земли					нелесные земли				
	занятые лесными насажде- ниями – всего	в том числе покрытые лесными культурами	лесные питом- ники, планта- циями	не занятые лесными насажде- ниями	итого	дороги	про- секи	бо- лота	другие	итого
1	2	3	4	5	6	7	8	9	10	11
Условный номер части лесного участка 64б (кадастровый номер исходного земельного участка 69:15:0000000:1465)										
0,0584	0,0584	-	-	-	0,0584	-	-	-	-	-
Условный номер части лесного участка 69 (кадастровый номер исходного земельного участка 69:15:0000000:1469)										
5,4344	5,4344	1,2026	-	-	5,4344	-	-	-	-	-
Условный номер части лесного участка 64в (кадастровый номер исходного земельного участка 69:15:0000000:1465)										
3,0738	3,0738	-	-	-	3,0738	-	-	-	-	-
Всего										
20,1041	13,4995	1,2026	-	-	13,4995	0,0071	-	-	6,5975	6,6046

Характеристика насаждений проектируемого лесного участка приведена в таблице 13.

Таблица 13

Участковое лесничество/ урочище (при наличии)	Номер квартала	Номер выдела	Состав насаждения или характеристика лесного участка при отсутствии насаждения	Площадь (га)/запас древесины при наличии (куб. м)	в том числе по группам возраста древостоя (га/куб. м)							
					6	7	8	9	10	11	12	13
1	2	3	4	5	6	7	8	9	10	11	12	13
Условный номер части лесного участка 9 (кадастровый номер исходного земельного участка 69:43:0070311:1)												
Вяземское участковое лесничество/-	69	ч. 2	Трасса линии электропередачи	0,0042	-	-	-	-	-	-	-	-
Итого												
Условный номер части лесного участка 11 (кадастровый номер исходного земельного участка 69:43:0070314:4)												
Вяземское участковое лесничество/-	69	ч. 2	Трасса линии электропередачи	0,0132	-	-	-	-	-	-	-	-
	69	ч. 3	50С3Б2Е	0,0416	11,6	-	-	-	-	-	0,0416	11,6
	69	ч. 8	6Б20С2Е+ОЛЧ	0,0204	4,7	-	-	-	0,0204	4,7	-	-
	69	ч. 10	6Е2С2Б+ОС	0,0144	3,9	-	-	-	0,0144	3,9	-	-
	69	ч. 11	9С1Б+Е	0,0165	4,1	-	-	-	-	-	0,0165	4,1
	70	ч. 12	7С3Б	0,0001	0	-	-	-	-	-	0,0001	0
Итого												
Условный номер части лесного участка 10 (кадастровый номер исходного земельного участка 69:43:0070313:3)												
Вяземское участковое лесничество/-	70	ч. 12	7С3Б	0,0659	12,5	-	-	-	-	-	-	0,0659
	70	ч. 13	5Е3С2Б+ОС	0,0946	27,4	-	-	-	0,0946	27,4	-	-
	70	ч. 20	7Б2ОЛЧ1С+Е	0,0355	4,6	-	-	-	0,0355	4,6	-	-
	70	ч. 30	3Е2Е3С2Б	0,0500	15,0	-	-	-	0,0500	15,0	-	-
	70	ч. 32	Автомобильная дорога с искусственным покрытием общего пользования	0,0071	-	-	-	-	-	-	-	-
	70	ч. 27	7С3Б+Е	0,0337	10,1	-	-	0,0337	-	-	-	-
	70	ч. 29	5Б4ОЛЧ1Е+С	0,0223	3,3	-	-	-	0,0223	3,3	-	-

Участковое лесничество/ уручье (при наличии)	Номер квартала	Номер выдела	Состав насаждения или характеристика лесного участка при отсутствии насаждения	Площадь (га)/запас древесины при наличии (куб. м)	в том числе по группам возраста древостоя (га/куб. м)							
					молодняки		средневозрастные		приспевающие		спелые и перестойные	
					6	7	8	9	10	11		12
1	2	3	4	5	6	7	8	9	10	11	12	13
	Итого			0,3091	72,9		0,0337	10,1	0,2024	50,3	0,0659	12,5
Условный номер части лесного участка 22 (кадастровый номер исходного земельного участка 69:15:0000010)												
Завидовское участковое лесничество, по лесоустройству сельскохозяйственного производственного кооператива «Конаковский»/-	4	ч. 25	7Е2Б1С+ОС	0,0143	4,0	-	0,0143	4,0	-	-	-	-
Итого												
Условный номер части лесного участка 35 (кадастровый номер исходного земельного участка 69:15:0000010:264)												
Завидовское участковое лесничество, по лесоустройству сельскохозяйственного производственного кооператива «Конаковский»/-	9	ч. 4	9Б1С+Е+ОС	0,4504	58,6	-	0,4504	58,6	-	-	-	-
Итого												
Условный номер части лесного участка 33 (кадастровый номер исходного земельного участка 69:15:0000010:237)												
Завидовское участковое лесничество, по лесоустройству сельскохозяйственного производственного кооператива «Конаковский»/-	9	ч. 8	10С	0,098	17,6	0,098	17,6	-	-	-	-	-
	9	ч. 7	7С3Б	0,1781	44,5	-	0,1781	44,5	-	-	-	-
	9	ч. 25	7С2Е1Б	0,0302	7,9	-	0,0302	7,9	-	-	-	-
	9	ч. 26	7С3Б	0,3069	76,7	-	0,3069	76,7	-	-	-	-
Итого												
				0,6132	146,7	0,098	17,6	0,5152	129,1	-	-	-

Участковое лесничество/ урочище (при наличии)	Номер квартила	Номер выдела	Состав насаждения или характеристика лесного участка при отсутствии насаждения	Площадь (га)/запас древесины при наличии (куб. м)	в том числе по группам возраста древостоя (га/куб. м)							
					6	7	8	9	10	11	12	13
1	2	3	4	5	6	7	8	9	10	11	12	13
Условный номер части лесного участка 34 (кадастровый номер исходного земельного участка 69:15:000000:10:262)												
Завидовское участковое лесничество, по лесоустройству сельскохозяйственного производственного кооператива «Конаковский»/-	9	ч. 24	10С+E	0,2341	49,2	0,2341	49,2	-	-	-	-	-
Итого												
Условный номер части лесного участка 13 (кадастровый номер исходного земельного участка 69:43:0070864:1)												
Вяземское участковое лесничество/-	102	ч. 11	Трасса линии электропередачи	0,5254	-	-	-	-	-	-	-	-
	102	ч. 14	50ЛЧ4Б1Е	0,2144	38,6	-	0,2144	38,6	-	-	-	-
	102	ч. 13	5С3Е2Б+ОС+ОЛЧ	0,9739	224,0	-	0,9739	224,0	-	-	-	-
Итого												
Условный номер части лесного участка 40а (кадастровый номер исходного земельного участка 69:15:0000000:1470)												
Вяземское участковое лесничество/-	105	ч. 1	6С3Е1Б+ОС+ОЛЧ	0,1117	30,2	-	-	-	0,1117	30,2	-	-
	104	ч. 7	7С1Е1Б1ОС	0,2748	71,4	-	0,2748	71,4	-	-	-	-
Итого												
Условный номер части лесного участка 12 (кадастровый номер исходного земельного участка 69:43:0070863:1)												
Вяземское участковое лесничество/-	102	ч. 17	Трасса линии электропередачи	1,3838	-	-	-	-	-	-	-	-
Итого												
Условный номер части лесного участка 40б (кадастровый номер исходного земельного участка 69:15:0000000:1470)												
Вяземское участковое	104	ч. 3	5С2Е2Б1ОЛЧ+ОС	0,0435	13,9	-	0,0435	13,9	-	-	-	-

Участковое лесничество/ уручье (при наличии)	Номер квартала	Номер выдела	Состав насаждения или характеристика лесного участка при отсутствии насаждения	Площадь (га)/запас древесины при наличии (куб. м)	в том числе по группам возраста древостоя (га/куб. м)							
					молодняки		средневозрастные		приспевающие		спелые и перестойные	
					6	7	8	9	10	11		12
1	2	3	4	5	6	7	8	9	10	11	12	13
	103	ч. 5	8Е1С1Б+ОС+ОЛС	0,0525	15,2	-	0,0525	15,2	-	-	-	-
	103	ч. 4	6ОЛЧ2Б1ОЛС1Е	0,0169	2,9	-	0,0169	2,9	-	-	-	-
	103	ч. 3	5ОЛС1Б1ОЛЧ1ОС2Е	0,0158	2,2	-	-	-	0,0158	2,2	-	-
Итого				0,5535	129,6	-	0,5377	127,4	0,1601	35,7	-	-
Условный номер части лесного участка 64а (кадастровый номер исходного земельного участка 69:15:00000000:1465)												
Завидовское участковое лесничество, по материалам лесоустройства крестьянского (фермерского) хозяйства «Шошинское»	3	ч. 23	5ОЛС3ОС1Б1Е	0,5948	29,7	0,5948	29,7	-	-	-	-	-
Условный номер части лесного участка 64б (кадастровый номер исходного земельного участка 69:15:00000000:1465)												
Завидовское участковое лесничество, по материалам лесоустройства крестьянского (фермерского) хозяйства «Шошинское»	3	ч. 23	5ОЛС3ОС1Б1Е	0,0584	2,9	0,0584	2,9	-	-	-	-	-
Условный номер части лесного участка 69 (кадастровый номер исходного земельного участка 69:15:00000000:1469)												
Октябрьское участковое лесничество/Октябрьское уручье	17	ч. 12	8Б1С1Е+ОЛЧ	1,0100	202,0	-	-	-	1,0100	202,0	-	-
	17	ч. 8	10Е, несомкнувшиеся лесные культуры, 2005 г.	1,2026	0	1,2026	0	-	-	-	-	-

Участковое лесничество/ урочище (при наличии)	Номер квартала	Номер выдела	Состав насаждения или характеристика лесного участка при отсутствии насаждения	Площадь (га)/запас древесины при наличии (куб. м)	в том числе по группам возраста древостоя (га/куб. м)													
					молодняки					средневозрастные					приспевающие		спелые и перестойные	
					6	7	8	9	10	11	12	13						
1	2	3	4	5	6	7	8	9	10	11	12	13						
	17	ч. 16	3Е1С4Б2ОС	0,3634	87,2	-	0,3634	87,2	-	-	-	-						
	17	ч. 20	5Е3Б2ОС	0,5156	123,7	-	0,5156	123,7	-	-	-	-						
	17	ч. 21	3С3Е3Б1ОС	2,2786	615,2	-	-	-	2,2786	615,2	-	-						
Завидовское участковое лесничество, по материалам лесоустройства крестьянского (фермерского) хозяйства «Шошинское»	9	ч. 16	6Б4С	0,0642	10,9	-	0,0642	10,9	-	-	-	-						
	Итого				5,4344	1039,0	1,2026	0	0,9432	221,8	3,2886	817,2	-	-				
Условный номер части лесного участка 64В (кадастровый номер исходного земельного участка 69:15:0000000:1465)																		
Завидовское участковое лесничество, по материалам лесоустройства крестьянского (фермерского) хозяйства «Шошинское»	9	ч. 16	6Б4С	1,0523	178,9	-	1,0523	178,9	-	-	-	-	-					
	9	ч. 15	7С1Е2Б	2,0215	444,7	-	2,0215	444,7	-	-	-	-	-					
Итого				3,0738	623,6	-	3,0738	623,6	-	-	-	-	-					
Всего				20,1041	2665,10	2,1879	99,4	7,3639	1600,1	3,7863	931,1	0,1614	34,5					

Средние таксационные показатели насаждений проектируемого лесного участка приведены в таблице 14.

Таблица 14

Целевое назначение лесов	Хозяйство, преобладающая порода	Состав насаждений	Возраст	Бонитет	Полнота	Средний запас древесины (куб. м/га)		
						средне-возрастные	приспевающие	спелые и перестойные
1	2	3	4	5	6	7	8	9
Условный номер части лесного участка 11 (кадастровый номер исходного земельного участка 69:43:0070314:4)								
защитные леса - леса, выполняющие функции защиты природных и иных объектов (леса, расположенные в лесопарковых зонах)	Мягколиственное, ОС	5ОСЗБ2Е	75	2	0,7	-	-	280
	Мягколиственное, Б	6Б2ОС2Е+ОЛЧ	65	2	0,8	-	230	-
	Хвойное, Е	6Е2С2Б+ОС	90	2	0,6	-	270	-
	Хвойное, С	9С1Б	110	3	0,7	-	-	110
Условный номер части лесного участка 10 (кадастровый номер исходного земельного участка 69:43:0070313:3)								
защитные леса - леса, выполняющие функции защиты природных и иных объектов (леса, расположенные в лесопарковых зонах)	Мягколиственное, Б	6Б3ОЛЧ+С+Е	70	4	0,7	-	138	-
	Хвойное, Е	5Е3С2Б	90	2	0,7	-	293	-
	Хвойное, С	7С3Б	100	3	0,7	-	227	-
Условный номер части лесного участка 22 (кадастровый номер исходного земельного участка 69:15:0000010)								
защитные леса - леса, выполняющие функции защиты природных и иных объектов (леса, расположенные в первом и втором поясах зон санитарной охраны источников питьевого и хозяйственно-бытового водоснабжения)	Хвойное, Е	7Е2Б1С+ОС	60	1	0,7	280	-	-
Условный номер части лесного участка 35 (кадастровый номер исходного земельного участка 69:15:0000010:264)								
защитные леса - леса, выполняющие функции защиты	Мягколиственное, Б	9Б1С+Е+ОС	55	2	0,7	130	-	-

Целевое назначение лесов	Хозяйство, преобладающая порода	Состав насаждений	Возраст	Бонитет	Полнота	Средний запас древесины (куб. м/га)		
						средне-возрастные	приспевающие	спелые и перестойные
1 природных и иных объектов (леса, расположенные в первом и втором поясах зон санитарной охраны источников питьевого и хозяйственно-бытового водоснабжения)	2	3	4	5	6	7	8	9
Условный номер части лесного участка 33 (кадастровый номер исходного земельного участка 69:15:0000010:237)								
защитные леса - леса, выполняющие функции защиты природных и иных объектов (леса, расположенные в первом и втором поясах зон санитарной охраны источников питьевого и хозяйственно-бытового водоснабжения)	Хвойное, С	7СЗБ ед. Е	50	2	0,8	239		-
Условный номер части лесного участка 34 (кадастровый номер исходного земельного участка 69:15:0000010:262)								
защитные леса - леса, выполняющие функции защиты природных и иных объектов (леса, расположенные в первом и втором поясах зон санитарной охраны источников питьевого и хозяйственно-бытового водоснабжения)	Хвойное, С	10С+Е	40	1	0,8	-		-
Условный номер части лесного участка 13 (кадастровый номер исходного земельного участка 69:43:0070864:1)								
защитные леса - леса, выполняющие функции защиты природных и иных объектов (леса, расположенные в лесопарковых зонах)	Мягколиственное, ОЛЧ	5ОЛЧ4Б1Е	50	3	0,8	180		-
	Хвойное, С	5СЗЕ2Б+ОС+ОЛЧ	65	2	0,7	230		-

Целевое назначение лесов	Хозяйство, преобладающая порода	Состав насаждений	Возраст	Бонитет	Полнота	Средний запас древесины (куб. м/га)		
						средне-возрастные	приспе-вающие	спелые и перестойные
1	2	3	4	5	6	7	8	9
Условный номер части лесного участка 40а (кадастровый номер исходного земельного участка 69:15:0000000:1470)								
защитные леса - леса, выполняющие функции защиты природных и иных объектов (леса, расположенные в первом и втором поясах зон санитарной охраны источников питьевого и хозяйственно-бытового водоснабжения)	Хвойное, С	7С1Е1В1ОС	81	2	0,7	-	263	-
Условный номер части лесного участка 40б (кадастровый номер исходного земельного участка 69:15:0000000:1470)								
защитные леса - леса, выполняющие функции защиты природных и иных объектов (леса, расположенные в первом и втором поясах зон санитарной охраны источников питьевого и хозяйственно-бытового водоснабжения)	Мягколиственное, Б	6Б1ОС1ОЛЧ2С	65	2	0,8	-	210	-
защитные леса - леса, выполняющие функции защиты природных и иных объектов (леса, расположенные в первом и втором поясах зон санитарной охраны источников питьевого и хозяйственно-бытового водоснабжения)	Хвойное, С	8С1Е1В+ОЛЧ	66	1	0,8	280	-	-
Условный номер части лесного участка 14 (кадастровый номер исходного земельного участка 69:43:0070861:1)								
защитные леса - леса, выполняющие функции защиты природных и иных объектов (леса, расположенные в первом и втором поясах зон санитарной охраны источников питьевого и хозяйственно-бытового водоснабжения)	Мягколиственное, ОЛЧ	6ОЛЧ2Б1Е1ОЛС+ОС	50	3	0,8	170	-	-
защитные леса - леса, выполняющие функции защиты природных и иных объектов (леса, расположенные в первом и втором поясах зон санитарной охраны источников питьевого и хозяйственно-бытового водоснабжения)	Мягколиственное, ОЛС	5ОЛС2Е1Б1ОС1ОЛЧ	52	3	0,7	-	-	149
защитные леса - леса, выполняющие функции защиты природных и иных объектов (леса, расположенные в первом и втором поясах зон санитарной охраны источников питьевого и хозяйственно-бытового водоснабжения)	Хвойное, Е	6Е2Б1С1ОС+ОЛЧ	74	1	0,7	285	-	-
защитные леса - леса, выполняющие функции защиты природных и иных объектов (леса, расположенные в первом и втором поясах зон санитарной охраны источников питьевого и хозяйственно-бытового водоснабжения)	Хвойное, С	8С2Е+Б+ОЛЧ	65	2	0,7	230	-	-
Условный номер части лесного участка 40в (кадастровый номер исходного земельного участка 69:15:0000000:1470)								

Целевое назначение лесов	Хозяйство, преобладающая порода	Состав насаждений	Возраст	Бонитет	Полнота	Средний запас древесины (куб. м/га)			
						средне-возрастные	приспевающие	спелые и перестойные	
1	2	3	4	5	6	7	8	9	
защитные леса - леса, выполняющие функции защиты природных и иных объектов (леса, расположенные в первом и втором поясах зон санитарной охраны источников питьевого и хозяйственно-бытового водоснабжения)	Мягколиственное, ОЛЧ	50ЛЧ3Б1Е1ОС+ОЛС	50	3	0,8	170	-	-	
	Мягколиственное, ОЛС	50ЛС1Б1ОЛЧ1ОС2Е	50	3	0,7	-	140	-	
	Хвойное, Е	6Е2Б1С1ОЛЧ	71	2	0,7	247	-	-	
	Хвойное, С	8С2Е+Б+ОЛЧ	65	2	0,7	230	-	-	
Условный номер части лесного участка 64а (кадастровый номер исходного земельного участка 69:15:0000000:1465)									
защитные леса - леса, выполняющие функции защиты природных и иных объектов (леса, расположенные в первом и втором поясах зон санитарной охраны источников питьевого и хозяйственно-бытового водоснабжения)	Мягколиственное, ОЛС	50ЛС3ОС1Б1Е	20	2	0,7	-	-	-	
									Условный номер части лесного участка 64б (кадастровый номер исходного земельного участка 69:15:0000000:1465)
защитные леса - леса, выполняющие функции защиты природных и иных объектов (леса, расположенные в первом и втором поясах зон санитарной охраны источников питьевого и хозяйственно-бытового водоснабжения)	Мягколиственное, ОЛС	50ЛС3ОС1Б1Е	20	2	0,7	-	-	-	
									Условный номер части лесного участка 69 (кадастровый номер исходного земельного участка 69:15:0000000:1469)
защитные леса - леса, выполняющие функции защиты природных и иных объектов (леса, расположенные в первом и втором поясах зон санитарной охраны источников питьевого и хозяйственно-бытового водоснабжения)	Мягколиственное, Б	8Б1С1Е	69	2	0,7	-	198	-	
									Хвойное, Е

Целевое назначение лесов	Хозяйство, преобладающая порода	Состав насаждений	Возраст	Бонитет	Полнота	Средний запас древесины (куб. м/га)		
						средне-возрастные	приспе-вающие	спелые и пере-стойные
1	2	3	4	5	6	7	8	9
природных и иных объектов (леса, расположенные в первом и втором поясах зон санитарной охраны источников питьевого и хозяйственно-бытового водоснабжения)	Хвойное, С	ЗСЗЕЗБЮС	90	1	0,6	-	270	-
Условный номер части лесного участка 64в (кадастровый номер исходного земельного участка 69:15:0000000:1465)								
защитные леса - леса, выполняющие функции защиты природных и иных объектов (леса, расположенные в первом и втором поясах зон санитарной охраны источников питьевого и хозяйственно-бытового водоснабжения)	Мягколи- ственное, Б	6Б4С	55	2	0,7	170	-	-
	Хвойное, С	7С1Е2Б	80	2	0,6	220	-	-

Виды и объемы использования лесов на проектируемых частях лесных участках приведены в таблице 15.

Таблица 15

Целевое назначение лесов	Хозяйство (хвойное, твердолиственное, мягколиственное)	Площадь, (га)	Единица измерения	Объемы использования лесов (изъятия лесных ресурсов)
1	2	3	4	5
Защитные леса	Хвойное	9,6941	куб. м	2080,8
	в том числе: не сомкнувшиеся лесные культуры	1,2026	куб. м	0
	Мягколиственное	3,8054	куб. м	584,3
	нелесные земли	6,6046	куб. м	-
Всего	20,1041	куб. м		2665,1

Вид использования лесов – строительство, реконструкция, эксплуатация линейных объектов,
Цель предоставления лесного участка – «КВЛ 35кВ Конаковская ГРЭС – ПС 35кВ Архангельское 1,2»

44. Виды использования лесов на проектируемом лесном участке.

Лесохозяйственным регламентом Тверского лесничества в части выделов 2, 3, 8, 10, 11 квартала 69, части выделов 12, 13, 20, 27, 29, 30 квартала 70, часть выдела 20 квартала 101, части выделов 11, 13, 14, 17 квартала 102 Вяземского участкового лесничества и соответственно в проектируемом лесном участке установлены следующие виды разрешенного использования лесов:

- 1) заготовка древесины;
- 2) заготовка живицы;
- 3) заготовка и сбор недревесных лесных ресурсов;
- 4) заготовка пищевых лесных ресурсов и сбор лекарственных растений;
- 5) осуществление рыболовства, за исключением любительского рыболовства;
- 6) осуществление научно-исследовательской деятельности, образовательной деятельности;
- 7) осуществление рекреационной деятельности;
- 8) выращивание лесных плодовых, ягодных, декоративных растений, лекарственных растений;
- 9) создание лесных питомников и их эксплуатация;
- 10) строительство и эксплуатация водохранилищ и иных искусственных водных объектов, создание и расширение морских и речных портов, строительство, реконструкция и эксплуатация гидротехнических сооружений;
- 11) строительство, реконструкция, эксплуатация линейных объектов;
- 12) осуществление религиозной деятельности;
- 13) иные виды, определенные в соответствии с частью 2 статьи 6 Лесного кодекса Российской Федерации.

45. Сведения об обременениях проектируемого лесного участка.

Часть выдела 20 квартала 101, части выделов 11, 13, 14, 17 квартала 102, части выделов 1, 2, 3, 4, 5, 6, 7, 8, 9, 10, 11 квартала 103, части выделов 1, 2, 3, 5, 7 квартала 104 Вяземского участкового лесничества; часть выдела 23 квартала 3, части выделов 15, 16 квартала 9 Завидовского участкового лесничества, по лесоустройству крестьянского (фермерского) хозяйства «Шошинское»; части выделов 8, 16, 20, 21 квартала 17 Октябрьского урочища Октябрьского участкового лесничества Тверского лесничества имеют обременение в виде договора аренды от 17.06.2024 № 9, заключенного с ООО «Гранит», срок использования – 25 лет, вид использования лесов – заготовка древесины.

46. Сведения об ограничениях использования лесов на лесном участке.

С учетом целевого назначения и правового режима лесов, установленного лесным законодательством Российской Федерации, лесохозяйственным регламентом Тверского лесничества предусмотрены следующие ограничения в использовании лесов:

В лесах, расположенных в лесопарковых зонах, запрещаются:
использование токсичных химических препаратов;

осуществление видов деятельности в сфере охотничьего хозяйства;
ведение сельского хозяйства;
разведка и добыча полезных ископаемых;

строительство объектов капитального строительства, за исключением велосипедных, велопешеходных, пешеходных и беговых дорожек, лыжных и роллерных трасс, если такие объекты являются объектами капитального строительства, и гидротехнических сооружений.

На особо защитных участках лесов, за исключением заповедных лесных участков (часть 3 статьи 119 Лесного кодекса Российской Федерации), запрещаются:

проведение сплошных рубок лесных насаждений, за исключением случаев, предусмотренных частью 6 статьи 21 Лесного кодекса Российской Федерации, и случаев, если выборочные рубки не обеспечивают замену лесных насаждений, утрачивающих свои средообразующие, водоохранные, санитарно-гигиенические, оздоровительные и иные полезные функции, на лесные насаждения, обеспечивающие сохранение целевого назначения защитных лесов и выполняемых ими полезных функций;

ведение сельского хозяйства, за исключением сенокосения, пчеловодства и товарной аквакультуры (товарного рыбоводства);

строительство и эксплуатация объектов капитального строительства, за исключением линейных объектов и гидротехнических сооружений.

47. Сведения о наличии зданий, сооружений, объектов, связанных с созданием лесной инфраструктуры и объектов, не связанных с созданием лесной инфраструктуры, на проектируемом лесном участке представлены в таблице 16.

Таблица 16

№ п/п	Участковое лесничество/урочище (при наличии)	Номер квартала	Номер выдела	Площадь объекта, (га)	Наименование объекта
Объекты, связанные с созданием лесной инфраструктуры					
-	-	-	-	-	-
Объекты, не связанные с созданием лесной инфраструктуры					
1	Вяземское участковое лесничество/-	69	ч. 2	0,0042	Трасса линии электропередачи
2	Вяземское участковое лесничество/-	69	ч. 2	0,0132	Трасса линии электропередачи
3	Вяземское участковое лесничество/-	70	ч. 32	0,0071	Автомобильная дорога с искусственным покрытием общего пользования
4	Вяземское участковое лесничество/-	102	ч. 11	0,5254	Трасса линии электропередачи
5	Вяземское участковое лесничество/-	102	ч. 17	1,3838	Трасса линии электропередачи
6	Вяземское участковое лесничество/-	101	ч. 20	4,6709	Трасса линии электропередачи
Всего				6,6046	-

48. Сведения о наличии на проектируемом лесном участке особо защитных участков лесов, особо охраняемых природных территорий, зон с особыми условиями использования территорий представлены в таблице 17.

Согласно данным государственного лесного реестра на проектируемых частях лесных участков существуют особо защитные участки лесов (ОЗУ), зоны с особыми условиями использования территорий.

Согласно данным государственного лесного реестра на проектируемых частях лесных участков отсутствуют особо охраняемые природные территории (ООПТ).

Таблица 17

№ п/п	Наименование участкового лесничества/урочища (при наличии)	Номер квартала	Номер выдела	Виды ОЗУ, наименование ООПТ, виды зон с особыми условиями использования территорий	Общая площадь, га
1	2	3	4	5	6
1	Вяземское участковое лесничество/-	103	ч. 5	ОЗУ: участки лесов вокруг сельских населенных пунктов и садовых товариществ	0,0470
2	Вяземское участковое лесничество/-	103	ч. 4	ОЗУ: участки лесов вокруг сельских населенных пунктов и садовых товариществ	0,0251
3	Вяземское участковое лесничество/-	103	ч. 3	ОЗУ: участки лесов вокруг сельских населенных пунктов и садовых товариществ	0,0865
4	Вяземское участковое лесничество/-	103	ч. 2	ОЗУ: участки лесов вокруг сельских населенных пунктов и садовых товариществ	0,0847
5	Вяземское участковое лесничество/-	103	ч. 1	ОЗУ: участки лесов вокруг сельских населенных пунктов и садовых товариществ	0,0373
6	Вяземское участковое лесничество/-	103	ч. 5	ОЗУ: участки лесов вокруг сельских населенных пунктов и садовых товариществ	0,0525
7	Вяземское участковое лесничество/-	103	ч. 4	ОЗУ: участки лесов вокруг сельских населенных пунктов и садовых товариществ	0,0169
8	Вяземское участковое лесничество/-	103	ч. 3	ОЗУ: участки лесов вокруг сельских населенных пунктов и садовых товариществ	0,0158
9	Завидовское участковое лесничество, по материалам лесоустройства крестьянского (фермерского) хозяйства «Шошинское»	3	ч. 23	ОЗУ: участки лесов вокруг сельских населенных пунктов и садовых товариществ	0,5948

№ п/п	Наименование участкового лесничества/урочища (при наличии)	Номер квартала	Номер выдела	Виды ОЗУ, наименование ООПТ, виды зон с особыми условиями использования территорий	Общая площадь, га
1	2	3	4	5	6
10	Завидовское участковое лесничество, по материалам лесоустройства крестьянского (фермерского) хозяйства «Шошинское»	3	ч. 23	ОЗУ: участки лесов вокруг сельских населенных пунктов и садовых товариществ	0,0584
Всего					1,0190

49. Проектирование вида использования лесов лесного участка.

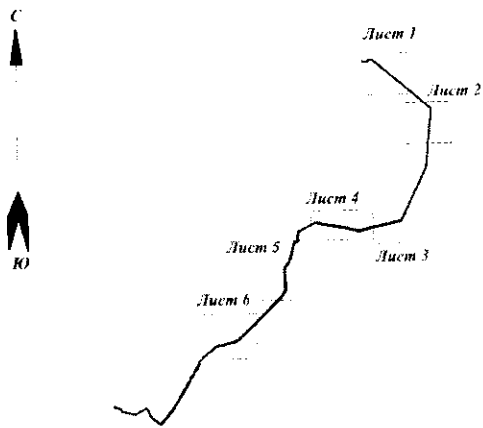
Согласно лесохозяйственному регламенту Тверского лесничества часть выдела 32 квартала 70, части выделов 1, 2, 3, 4, 5, 6, 7, 8, 9, 10, 11 квартала 103, части выделов 1, 2, 3, 5, 7 квартала 104, часть выдела 1 квартала 105 Вяземского участкового лесничества; часть выдела 23 квартала 3, части выделов 15, 16 квартала 9 Завидовского участкового лесничества, по материалам лесоустройства крестьянского (фермерского) хозяйства «Шошинское»; часть выдела 25 квартала 4, части выделов 4, 7, 8, 24, 25, 26 квартала 9 Завидовского участкового лесничества, по материалам лесоустройства, сельскохозяйственного производственного кооператива «Конаковский»; части выделов 8, 12, 16, 20, 21 квартала 17 Октябрьского участкового лесничества Октябрьского урочища, в границах которых расположены проектируемые части лесных участков, относятся к зоне планируемого освоения лесов для строительства, реконструкции, эксплуатации Объекта.

В части выделов 2, 3, 8, 10, 11 квартала 69, части выделов 12, 13, 20, 27, 29, 30 квартала 70, часть выдела 20 квартала 101, части выделов 11, 13, 14, 17 квартала 102 Вяземского участкового лесничества, в границах которых расположены проектируемые части лесных участков, могут быть отнесены к зоне планируемого освоения лесов для строительства, реконструкции, эксплуатации Объекта в случае изменения границ лесов, расположенных в лесопарковых зонах в соответствии с Правилами изменения границ земель, на которых располагаются леса, указанные в пунктах 3 и 4 части 1 статьи 114 Лесного кодекса Российской Федерации, и определения функциональных зон, расположенных в лесопарковых зонах, утвержденных постановлением Правительства Российской Федерации от 21.12.2019 № 1755 «Об утверждении Правил изменения границ земель, на которых располагаются леса, указанные в пунктах 3 и 4 части 1 статьи 114 Лесного кодекса Российской Федерации, и определения функциональных зон в лесах, расположенных в лесопарковых зонах».

Схема расположения проектируемого лесного участка

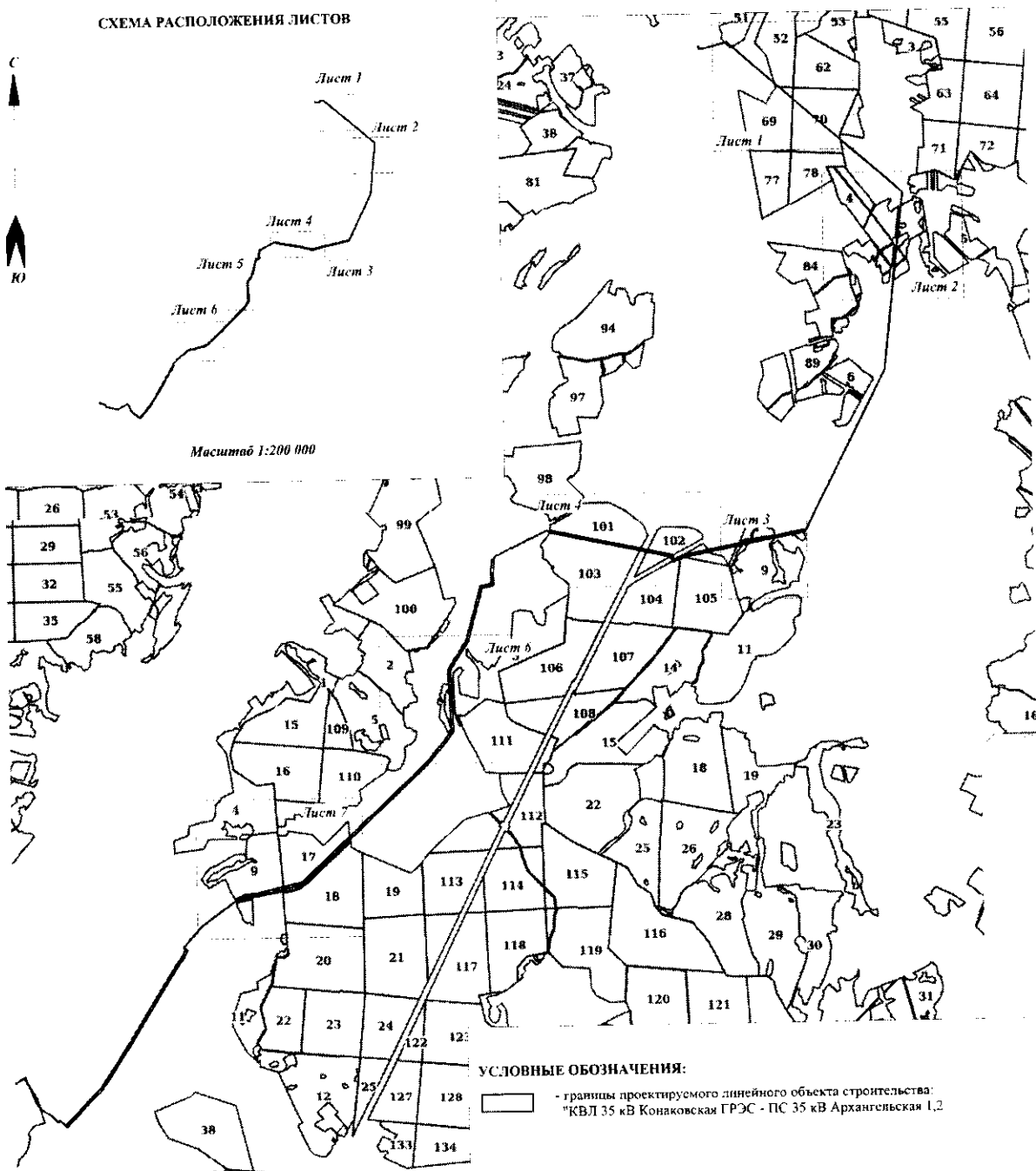
Субъект Российской Федерации	Тверская область
Муниципальное образование	Конаковский муниципальный округ
Категория земель	Земли лесного фонда
Лесничество	Тверское лесничество Вяземское участковое лесничество
Участковое лесничество	Завидовское участковое лесничество, по материалам крестьянского (фермерского) хозяйства «Шошинское», сельскохозяйственного производственного кооператива «Конаковский», Октябрьское участковое лесничество, Октябрьское урочище
Вид использования лесов	Строительство, реконструкция, эксплуатация линейных объектов
Цель предоставления лесного участка	Строительство линейного объекта «КВЛ 35 кВ Конаковская ГРЭС – ПС 35 кВ Архангельская 1, 2 цепь с отпайками»
Особые отметки	-

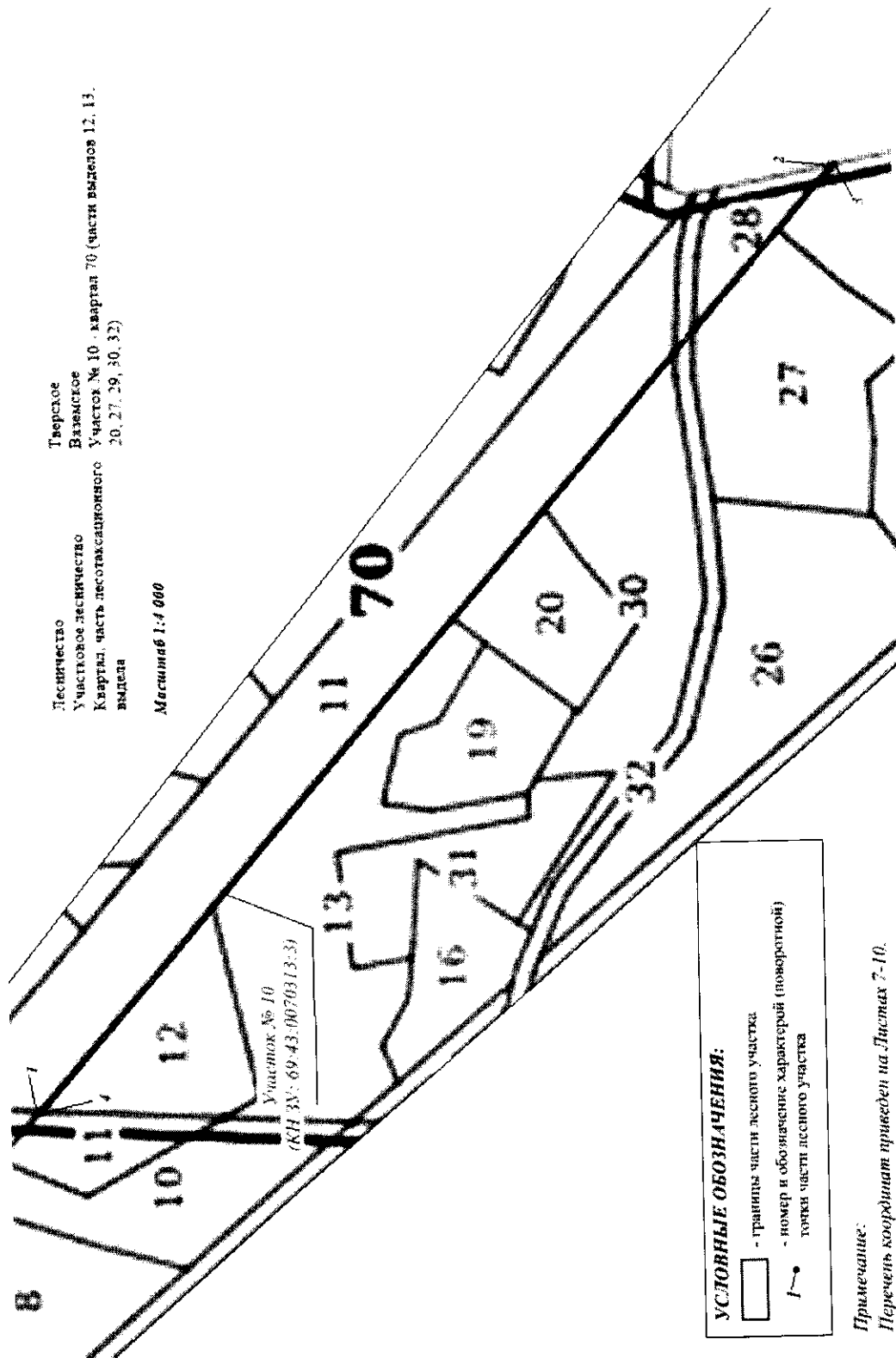
СХЕМА РАСПОЛОЖЕНИЯ ЛИСТОВ



Масштаб 1:200 000

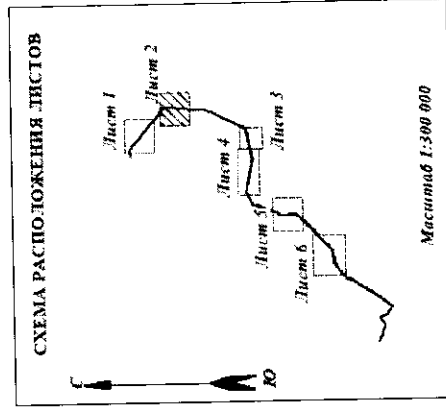
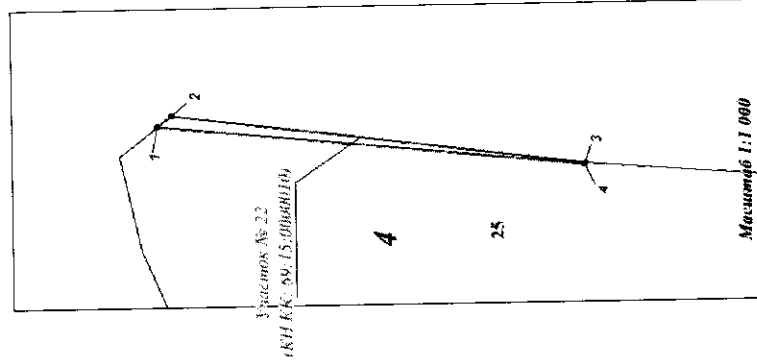
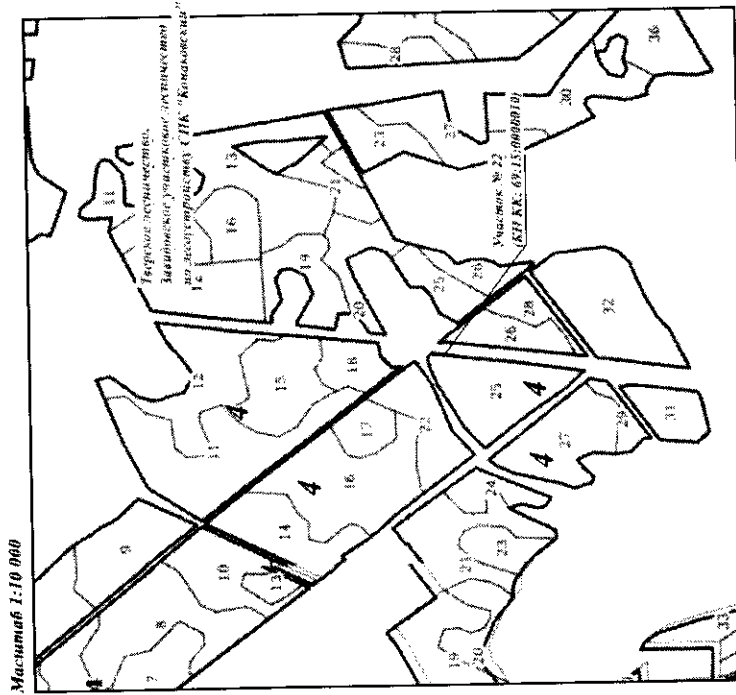
ОБЗОРНАЯ СХЕМА





Лесничество
Участковое лесничество
Квартал, часть лесотаксационного
выдела

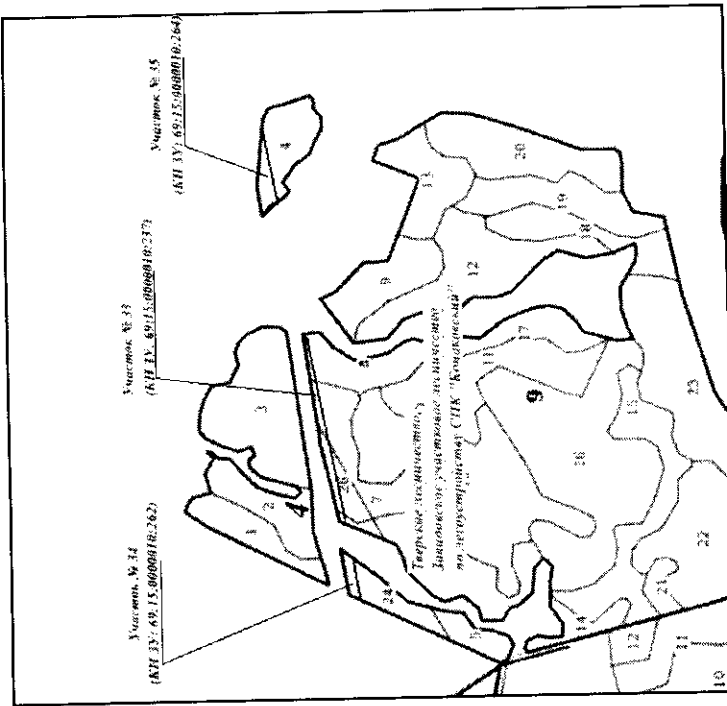
Тверское
Завдовское по лесустройству СПК "Конаковский"
Участок № 22 - квартал 4 (часть выдела 25)



УСЛОВНЫЕ ОБОЗНАЧЕНИЯ:

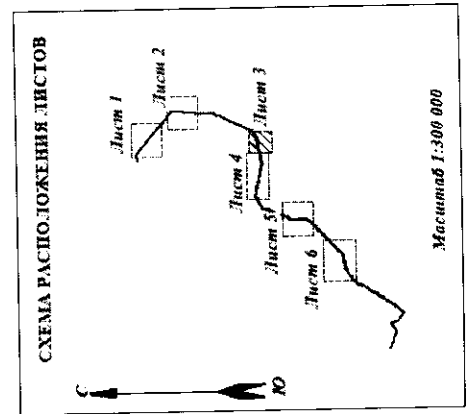
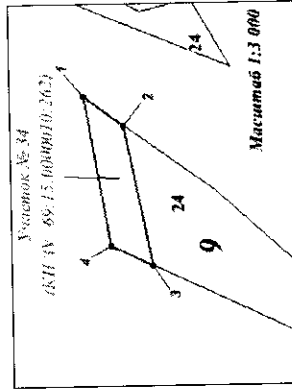
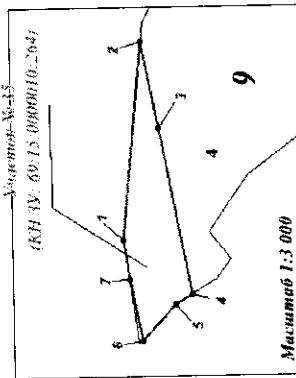
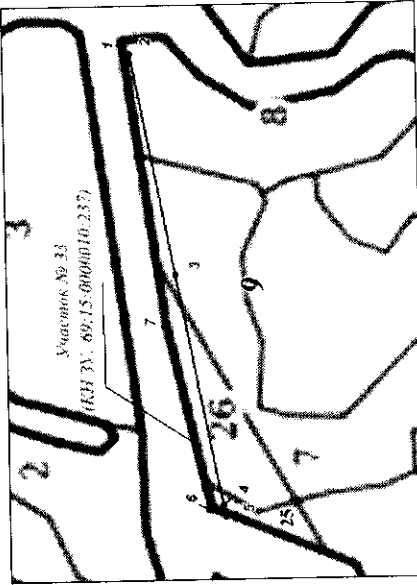
- границы части лесного участка
- номер и обозначение характерной (поворотной) точки части лесного участка

Примечание:
Перечень координат приведен на Листах 7-10.



Тверское
Заводское по лесустройству СПК "Конаковский"
Участок № 35 - квартал 9 (часть выдела 4);
Участок № 33 - квартал 9 (часть выделов 7, 8, 25, 26);
Участок № 34 - квартал 9 (часть выдела 24)

Лесничество
Участковое лесничество
Квартал, часть лесотаксационного
выдела



УСЛОВНЫЕ ОБОЗНАЧЕНИЯ:

- границы части лесного участка
- номер в обозначении характерой (поворотной) точки части лесного участка

Примечание:
Перечень координат приведен по Листам 7-10

Лесничество
Участковое лесничество
Квартал, часть лесотаксационного
выдела

Тверское
Вяземское
Участок № 13 - квартал 102 (части выделов 11, 13, 14).
Участок № 40а - кварталы 103 (часть выдела 1), 104 (часть выдела 7).
Участок № 12 - квартал 102 (часть выдела 17).
Участок № 40б - квартал 104 (части выделов 3, 5, 2, 1).
Участок № 14 - квартал 101 (часть выдела 20). квартал 103 (части выделов 11, 10, 9, 8, 7, 6, 5, 4, 3, 2, 1).
Участок № 40в - квартал 103 (части выделов 11, 10, 9, 8, 7, 6, 5, 4, 3)

Масштаб 1:10 000

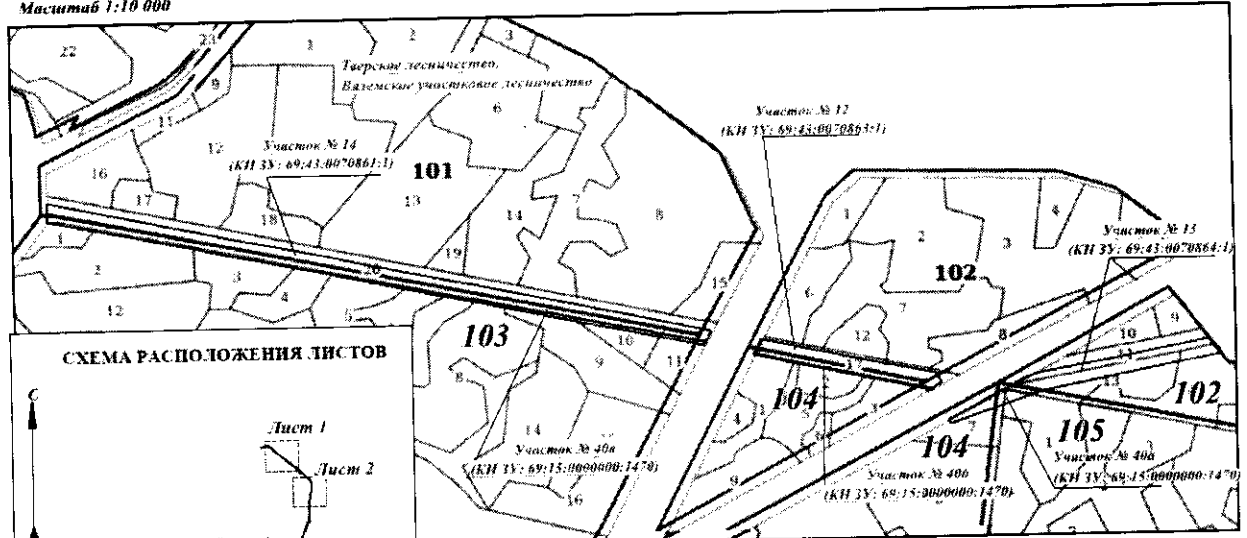
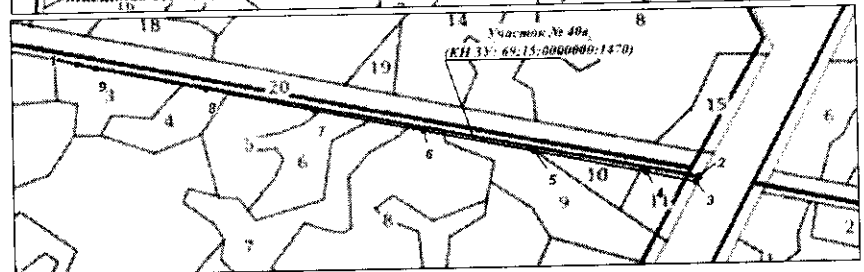
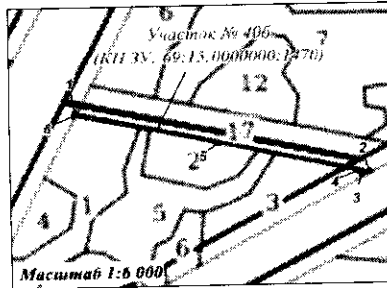
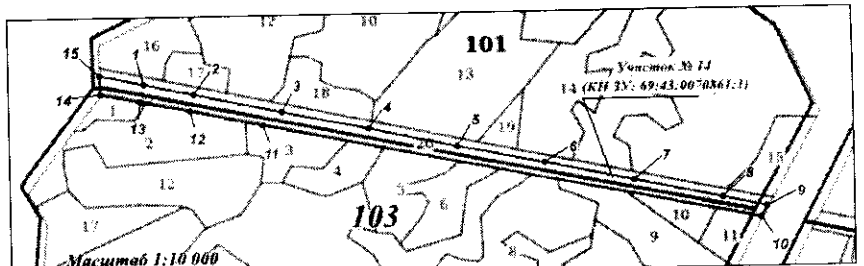
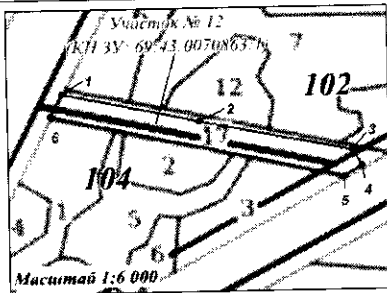
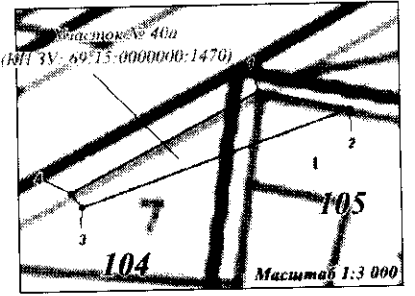
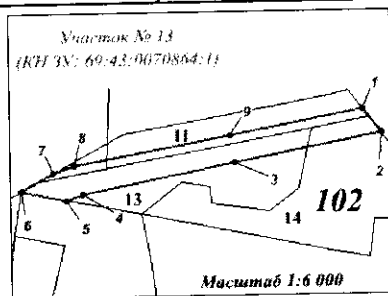
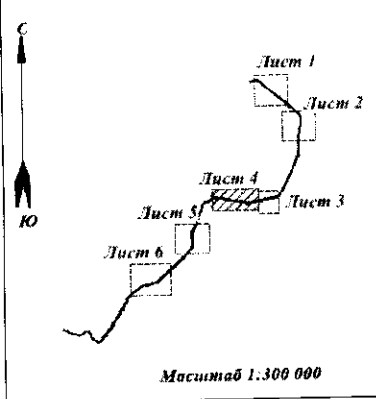


СХЕМА РАСПОЛОЖЕНИЯ ЛИСТОВ



УСЛОВНЫЕ ОБОЗНАЧЕНИЯ:

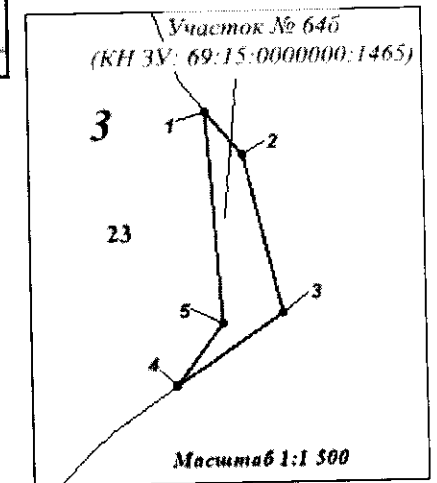
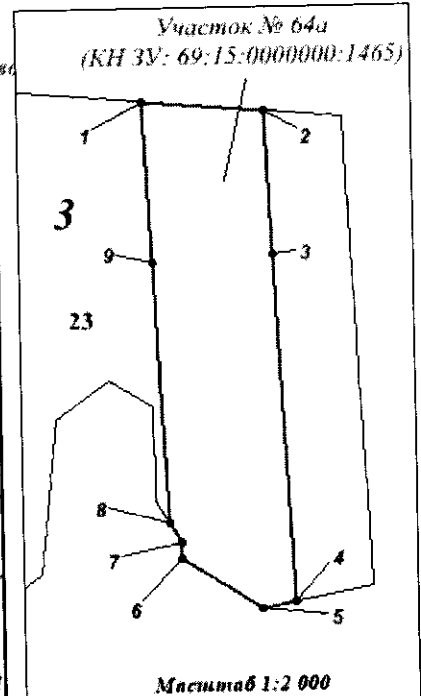
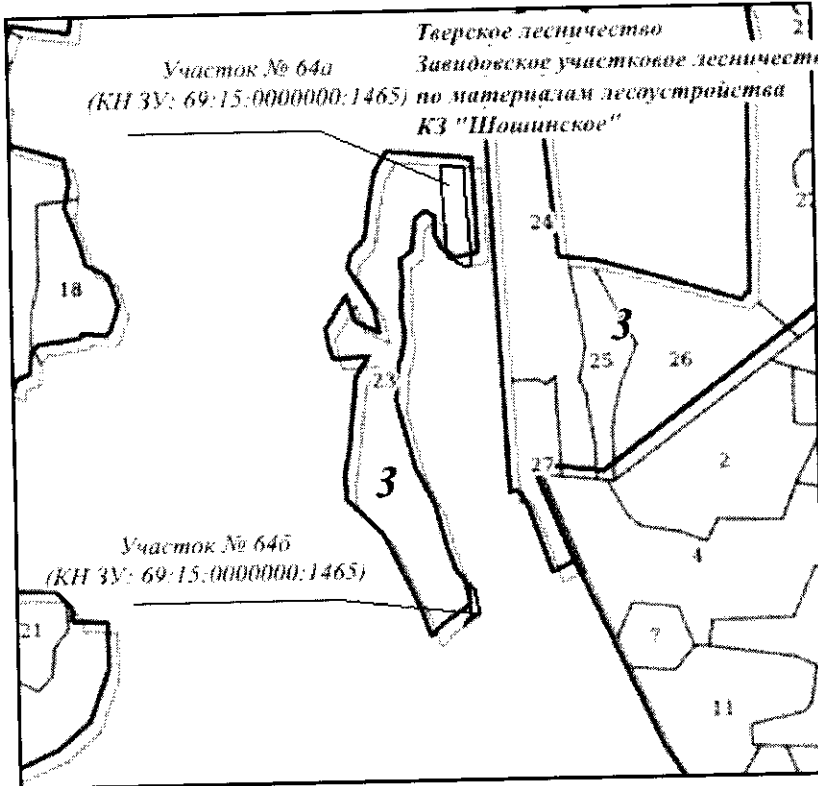
- границы части лесного участка
- номер и обозначение характерной (новоротной) точки части лесного участка

Примечание:
Перечень координат приведен на Листах 7-10

Лесничество
 Участковое лесничество
 Квартал, часть лесотаксационного
 выдела

Тверское
 Завидовское. по лесоустройству КХ "Шошинское"
 Участок № 64а - квартал 3 (часть выдела 23);
 Участок № 64б - квартал 3 (часть выдела 23)

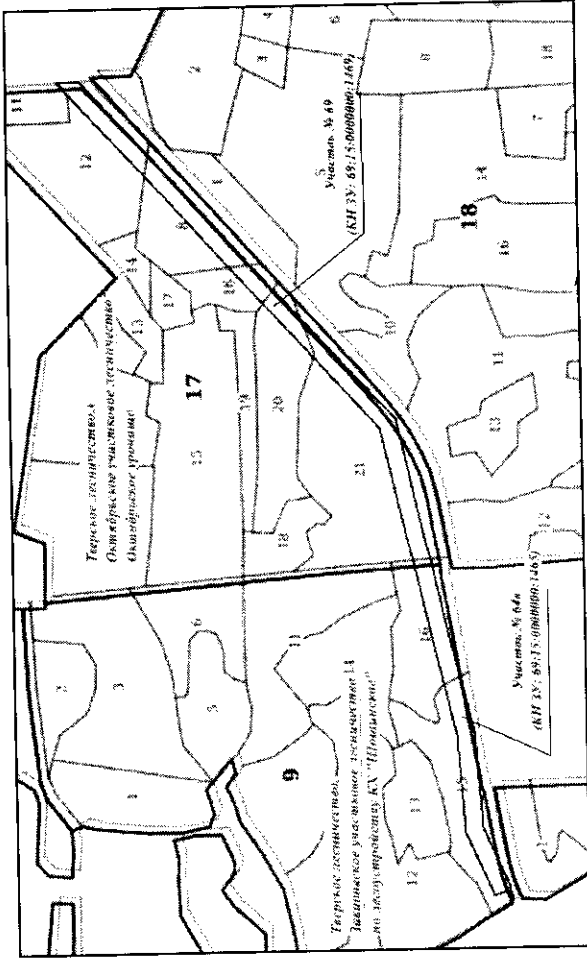
Масштаб 1:10 000



УСЛОВНЫЕ ОБОЗНАЧЕНИЯ:

- границы части лесного участка
- номер и обозначение характерной (поворотной) точки части лесного участка

Примечание:
 Перечень координат приведен на Листах 7-10.

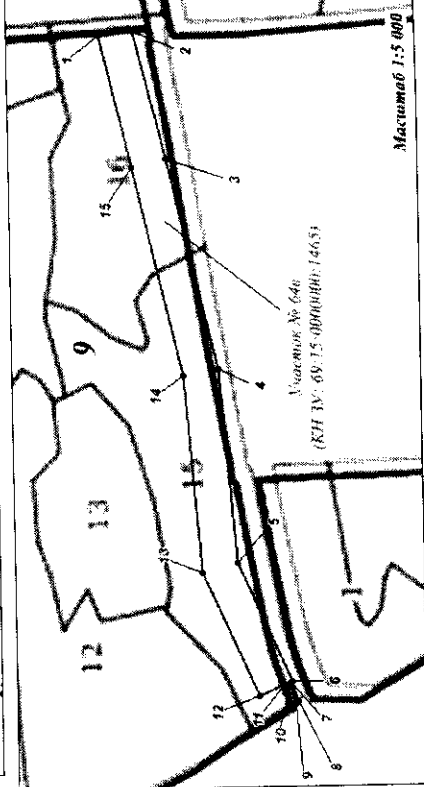
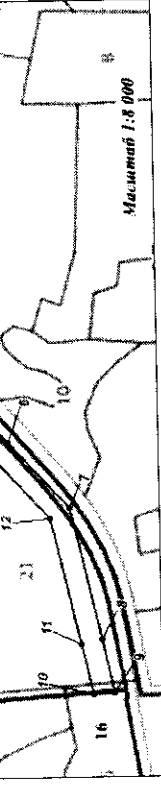
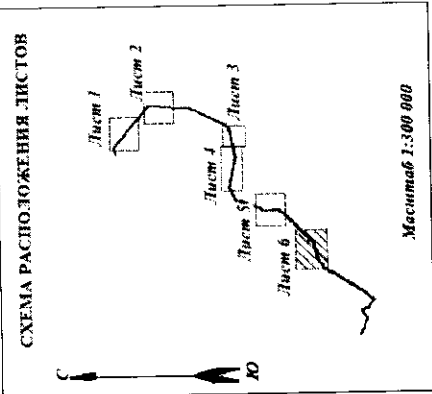


Лесничество
 Участковое лесничество
 Квартал, часть лесотаксационного выдела

Тверское
 Октябрьское, Октябрьское
 Участок № 69 - квартал 17 (части выделов 1, 2, 8, 16, 20, 21, 16).
 Завидовское по лесостроительству КХ "Шошнинское"
 квартал 9 (часть выдела 16)

Лесничество
 Участковое лесничество
 Квартал, часть лесотаксационного выдела

Тверское
 Завидовское, по лесостроительству КХ "Шошнинское"
 Участок № 64в - квартал 9 (части выделов 3, 5, 16)



УСЛОВНЫЕ ОБОЗНАЧЕНИЯ:

- - границы части лесного участка
- 1 - номер и обозначение характерной (поворотной) точки части лесного участка

Примечание:
 Перечень координат привязки на Листах 7-10.

Каталог координат (МСК-69, зона 2):

Номера характерных точек	Направление румбы (азимуты) линий	Длина линий, метры	Номера характерных точек	X	Y
Участок № 9 (КН ЗУ: 69:43:0070311:1), площадь 0,0042 га					
1--2	ЮВ 50°23'43»	18.26	1	278356,94	2330574,93
2--3	СЗ 88°8'11»	4.92	2	278345,31	2330588,99
3--4	СЗ 50°22'57»	9.73	3	278345,47	2330584,09
4--1	СЗ 17°27'32»	5.53	4	278351,67	2330576,59
Участок № 11 (КН ЗУ: 69:43:0070314:4), площадь 0,1062 га					
1--2	ЮВ 50°23'4»	350.94	1	278345.31	2330588.99
2--3	ЮЗ 2°21'31»	3.77	2	278121.54	2330859.33
3--4	СЗ 50°23'3»	357.10	3	278117.77	2330859.18
4--1	ЮВ 88°4'16»	4.91	4	278345.47	2330584.09
Участок № 10 (КН ЗУ: 69:43:0070313:3), площадь 0,3091 га					
1--2	ЮВ 50°23'6»	1029.54	1	278121.54	2330859.33
2--3	ЮВ 12°11'54»	4.85	2	277465.08	2331652.44
3--4	СЗ 50°23'7»	1031.07	3	277460.34	2331653.46
4--1	СВ 2°21'31»	3.77	4	278117.77	2330859.18
Участок № 22 (КН КК: 69:15:0000010), площадь 0,0143 га					
1--2	ЮВ 37°36'36»	4.15	1	275830.10	2332533.14
2--3	ЮЗ 7°28'27»	92.93	2	275826.82	2332535.67
3--4	СЗ 21°34'22»	0.32	3	275734.67	2332523.58
4--1	СВ 5°48'27»	95.62	4	275734.97	2332523.46
Участок № 38 (КН ЗУ: 69:15:0000010:264), площадь 0,4504 га					
1--2	ЮВ 85°11'26»	133.31	1	271232.11	2330868.75
2--3	ЮЗ 78°12'22»	59.50	2	271220.93	2331001.58
3--4	ЮЗ 78°36'11»	112.47	3	271208.76	2330943.34
4--5	СЗ 31°52'40»	12.51	4	271186.54	2330833.08
5--6	СЗ 47°35'52»	32.63	5	271197.16	2330826.48
6--7	СВ 77°47'11»	41.39	6	271219.16	2330802.39
7--1	СВ 80°49'12»	26.24	7	271227.92	2330842.84
Участок № 36 (КН ЗУ: 69:15:0000010:237), площадь 0,6132 га					
1--2	ЮЗ 43°14'33»	12.11	1	271131.36	2330531.86
2--3	ЮЗ 78°11'56»	201.28	2	271122.54	2330523.57
3--4	ЮЗ 78°11'33»	209.75	3	271081.37	2330326.55
4--5	ЮЗ 78°12'21»	10.63	4	271038.46	2330121.24
5--6	СВ 21°49'12»	15.91	5	271036.28	2330110.83
6--7	СВ 76°5'60»	169.03	6	271051.06	2330116.75
7--1	СВ 81°0'50»	254.15	7	271091.67	2330280.83
Участок № 37 (КН ЗУ: 69:15:0000010:262), площадь 0,2341 га					
1--2	ЮЗ 35°30'1»	33.45	1	271047.98	2330055.90
2--3	ЮЗ 78°11'26»	95.29	2	271020.75	2330036.48
3--4	СВ 24°20'5»	30.23	3	271001.25	2329943.20
4--1	СВ 79°9'43»	102.07	4	271028.79	2329955.66

Номера характерных точек	Направление румбы (азимуты) линий ^о	Длина линий, метры	Номера характерных точек	X	Y
Участок № 13 (КН ЗУ: 69:43:0070864:1), площадь 1,7137 га					
1--2	ЮВ 38°15'24»	41.34	1	270939.93	2329468.94
2--3	ЮЗ 78°11'41»	199.30	2	270907.48	2329494.54
3--4	ЮЗ 77°48'9»	207.27	3	270866.70	2329299.46
4--5	ЮЗ 69°43'59»	23.78	4	270822.91	2329096.87
5--6	СЗ 79°19'33»	61.99	5	270814.67	2329074.57
6--7	СВ 60°29'35»	48.80	6	270826.15	2329013.65
7--8	СВ 69°11'28»	30.78	7	270850.18	2329056.12
8--9	СВ 78°35'13»	211.19	8	270861.13	2329084.89
9--1	СВ 78°11'16»	180.87	9	270902.92	2329291.91
Участок № 42а (КН ЗУ: 69:15:0000000:1470), площадь 0,3865 га					
1--2	ЮВ 79°19'33»	61.99	1	270826.15	2329013.65
2--3	ЮЗ 69°42'47»	189.81	2	270814.67	2329074.57
3--4	СЗ 35°46'16»	11.96	3	270748.86	2328896.53
4--1	СВ 61°25'43»	141.33	4	270758.56	2328889.53
Участок № 12 (КН ЗУ: 69:43:0070863:1), площадь 1,3838 га					
1--2	ЮВ 79°7'17»	186.19	1	270936.40	2328475.65
2--3	ЮВ 79°19'28»	208.83	2	270901.26	2328658.50
3--4	ЮВ 34°32'31»	24.13	3	270862.58	2328863.72
4--5	ЮЗ 59°50'17»	27.97	4	270842.70	2328877.40
5--6	СЗ 78°53'14»	400.53	5	270828.65	2328853.22
6--1	СВ 26°49'33»	34.24	6	270905.85	2328460.20
Участок № 42б (КН ЗУ: 69:15:0000000:1470), площадь 0,1400 га					
1--2	ЮВ 78°53'14»	400.53	1	270905.85	2328460.20
2--3	ЮЗ 60°59'32»	11.66	2	270828.65	2328853.22
3--4	СЗ 35°49'39»	6.35	3	270822.99	2328843.02
4--5	СЗ 78°55'14»	191.27	4	270828.14	2328839.30
5--6	СЗ 79°7'20»	196.82	5	270864.91	2328651.60
6--1	СВ 26°23'11»	4.24	6	270902.05	2328458.31
Участок № 14 (КН ЗУ: 69:43:0070861:1), площадь 5,0337 га					
1--2	ЮВ 78°22'34»	112.47	1	271224.85	2326982.27
2--3	ЮВ 79°7'26»	199.29	2	271202.19	2327092.44
3--4	ЮВ 79°7'17»	198.79	3	271164.58	2327288.15
4--5	ЮВ 79°7'24»	199.79	4	271127.07	2327483.37
5--6	ЮВ 79°7'18»	195.96	5	271089.37	2327679.56
6--7	ЮВ 79°7'23»	199.84	6	271052.39	2327872.00
7--8	ЮВ 79°7'27»	201.45	7	271014.68	2328068.26
8--9	ЮВ 79°7'38»	100.21	8	270976.67	2328266.08
9--10	ЮЗ 28°23'2»	28.42	9	270957.76	2328364.50
10--11	СЗ 79°37'41»	1122.36	10	270932.75	2328350.98
11--12	СЗ 79°7'14»	164.50	11	271134.82	2327246.96
12--13	СЗ 79°54'17»	112.67	12	271165.86	2327085.42
13--14	СЗ 79°8'18»	91.05	13	271185.62	2326974.49
14--15	СЗ 1°52'33»	41.02	14	271202.78	2326885.07
15--1	ЮВ 79°7'44»	100.34	15	271243.77	2326883.73

Номера характерных точек	Направление румбы (азимуты) линий ^о	Длина линий, метры	Номера характерных точек	X	Y
Участок № 42в (КН ЗУ: 69:15:0000000:1470), площадь 0,5535 га					
1--2	ЮВ 79°37'41»	1122.36	1	271134.82	2327246.96
2--3	ЮЗ 27°14'45»	10.31	2	270932.75	2328350.98
3--4	СЗ 79°7'42»	88.75	3	270923.58	2328346.27
4--5	СЗ 79°7'16»	201.45	4	270940.33	2328259.10
5--6	СЗ 79°7'26»	199.85	5	270978.35	2328061.27
6--7	СЗ 79°7'18»	195.96	6	271016.06	2327865.01
7--8	СЗ 79°7'31»	199.76	7	271053.04	2327672.58
8--9	СЗ 79°7'9»	198.80	8	271090.73	2327476.39
9--1	СЗ 79°8'9»	34.83	9	271128.25	2327281.17
Участок № 72а (КН ЗУ: 69:15:0000000:1465), площадь 0,5948 га					
1--2	ЮВ 85°37'30»	38.95	1	268764.06	2325196.67
2--3	ЮВ 3°44'28»	46.37	2	268761.08	2325235.52
3--4	ЮВ 3°48'32»	112.09	3	268714.81	2325238.54
4--5	ЮЗ 77°56'31»	10.87	4	268602.97	2325245.99
5--6	СЗ 58°6'3»	30.47	5	268600.70	2325235.35
6--7	СВ 1°16'40»	5.25	6	268616.80	2325209.49
7--8	СЗ 31°18'15»	7.28	7	268622.05	2325209.61
8--9	СЗ 3°48'58»	84.35	8	268628.27	2325205.82
9--1	СЗ 3°55'10»	51.74	9	268712.44	2325200.21
Участок № 72б (КН ЗУ: 69:15:0000000:1465), площадь 0,0584 га					
1--2	ЮВ 39°34'45»	13.58	1	268091.22	2325241.35
2--3	ЮВ 13°20'22»	38.97	2	268080.76	2325250.00
3--4	ЮЗ 54°31'35»	31.01	3	268042.84	2325258.99
4--5	СВ 35°8'49»	18.95	4	268024.84	2325233.74
5--1	СЗ 3°42'4»	50.99	5	268040.34	2325244.64
Участок № 83 (КН ЗУ: 69:15:0000000:1469), площадь 5,4344 га					
1--2	ЮВ 3°11'10»	50.87	1	266343.97	2323574.68
2--3	ЮЗ 47°21'19»	62.43	2	266293.17	2323577.51
3--4	ЮЗ 47°5'22»	280.28	3	266250.88	2323531.59
4--5	ЮЗ 47°5'3»	270.31	4	266060.05	2323326.31
5--6	ЮЗ 47°5'20»	281.08	5	265875.99	2323128.35
6--7	ЮЗ 46°47'36»	163.75	6	265684.61	2322922.48
7--8	ЮЗ 76°7'48»	247.09	7	265572.50	2322803.12
8--9	ЮЗ 75°56'27»	99.82	8	265513.27	2322563.24
9--10	СЗ 5°25'34»	38.81	9	265489.02	2322466.41
10--11	СВ 75°56'29»	93.31	10	265527.66	2322462.74
11--12	СВ 75°46'7»	237.75	11	265550.33	2322553.26
12--13	СВ 47°18'1»	152.48	12	265608.78	2322783.71
13--14	СВ 47°5'17»	281.20	13	265712.18	2322895.77
14--15	СВ 47°5'17»	270.06	14	265903.65	2323101.73
15--16	СВ 47°5'3»	280.53	15	266087.52	2323299.52
16--1	СВ 46°49'8»	95.60	16	266278.55	2323504.97

Номера характер- ных точек	Направление румбы (азимуты) линий ^о	Длина линий, метры	Номера характерных точек	X	Y
Участок № 72в (КН ЗУ: 69:15:0000000:1465), площадь 3,0738 га					
1--2	ЮВ 5°25'34»	38.81	1	265527.66	2322462.74
2--3	ЮЗ 75°56'5»	151.03	2	265489.02	2322466.42
3--4	ЮЗ 75°45'8»	248.48	3	265452.32	2322319.91
4--5	ЮЗ 84°35'35»	222.87	4	265391.17	2322079.08
5--6	ЮЗ 65°22'58»	149.73	5	265370.16	2321857.19
6--7	СЗ 24°10'6»	0.86	6	265307.79	2321721.07
7--8	ЮЗ 70°18'10»	23.47	7	265308.57	2321720.71
8--9	СЗ 31°17'25»	3.08	8	265300.66	2321698.62
9--10	СВ 70°17'36»	21.58	9	265303.30	2321697.02
10--11	СЗ 4°56'58»	6.68	10	265310.58	2321717.33
11--12	СЗ 24°35'8»	29.62	11	265317.23	2321716.76
12--13	СВ 65°24'21»	155.96	12	265344.17	2321704.44
13--14	СВ 84°33'18»	226.53	13	265409.07	2321846.24
14--15	СВ 76°7'36»	245.59	14	265430.56	2322071.75
15--1	СВ 75°56'23»	157.27	15	265489.46	2322310.18