



## **ПРАВИТЕЛЬСТВО ТВЕРСКОЙ ОБЛАСТИ**

### **ПОСТАНОВЛЕНИЕ**

11.06.2025

№ 339-пп

г. Тверь

#### **О внесении изменений в постановление Правительства Тверской области от 14.10.2024 № 453-пп**

В соответствии со статьями 8.2, 24 Градостроительного кодекса Российской Федерации, пунктом 3 части 1 статьи 2 закона Тверской области от 20.12.2019 № 89-ЗО «О перераспределении отдельных полномочий в области градостроительной деятельности между органами местного самоуправления муниципальных образований Тверской области и органами государственной власти Тверской области», в целях обеспечения устойчивого развития территории Старицкого муниципального округа Тверской области Правительство Тверской области постановляет:

1. Внести в постановление Правительства Тверской области от 14.10.2024 № 453-пп «Об утверждении генерального плана Старицкого муниципального округа Тверской области применительно к отдельным населенным пунктам, кадастровым кварталам и земельным участкам» (далее – Постановление) следующие изменения:

1) пункт 1 Постановления дополнить подпунктами 10 – 12 следующего содержания:

«10) карта планируемого размещения объектов местного значения Старицкого муниципального округа Тверской области применительно к населенному пункту д. Ордино (приложение 10 к настоящему Постановлению);

11) карта границ населенных пунктов, входящих в состав Старицкого муниципального округа Тверской области, применительно к населенному пункту д. Ордино (приложение 11 к настоящему постановлению);

12) карта функциональных зон Старицкого муниципального округа Тверской области применительно к населенному пункту д. Ордино (приложение 12 к настоящему постановлению)»;

2) в приложении 1 к Постановлению (далее – Положение):

в пункте 1 Положения слова «д. Коньково» заменить словами «д. Коньково, д. Ордино»;

таблицу 1 пункта 5 раздела II Положения дополнить подпунктом 1.4 следующего содержания:

«

1.4	Улично-дорожная сеть	д. Ордино	км	0,13	-	планируемый
-----	----------------------	-----------	----	------	---	-------------

»;

в разделе III Положения:

абзацы десятый, одиннадцатый пункта 6 изложить в следующей редакции:

«8) зона кладбищ;

9) зона лесов.»;

в пункте 7:

в подпункте 1 слова «526,45 га» заменить словами «530,37 га»;

в подпункте 2 слова «558,7 га» заменить словами «562,62 га»;

в пункте 13:

в подпункте 2 слова «36,19 га» заменить словами «41,15 га»;

таблицу 3 дополнить пунктами 13, 14 следующего содержания:

«

13	69:32:0000027:571	0,31	зона сельскохозяйственного использования	зона рекреационного назначения
14	69:32:0000027:582	4,65	зона сельскохозяйственного использования	зона рекреационного назначения

»;

3) дополнить Постановление приложениями 10 – 12 (соответственно приложения 1 – 3 к настоящему постановлению).

2. Главному управлению архитектуры и градостроительной деятельности Тверской области:

1) в течение десяти рабочих дней со дня принятия настоящего постановления уведомить администрацию Старицкого муниципального округа Тверской области о его принятии;

2) в течение шести месяцев со дня принятия настоящего постановления обеспечить внесение в Единый государственный реестр недвижимости сведений о границе населенного пункта д. Ордино, входящего в состав Старицкого муниципального округа Тверской области.

3. Контроль за исполнением настоящего постановления возложить на заместителя Председателя Правительства Тверской области, обеспечивающего оперативное управление деятельностью Главного управления архитектуры и градостроительной деятельности Тверской области.

Отчет об исполнении постановления представить в срок до 22 декабря 2025 года.

4. Настоящее постановление вступает в силу со дня его официального опубликования.

**Губернатор  
Тверской области**

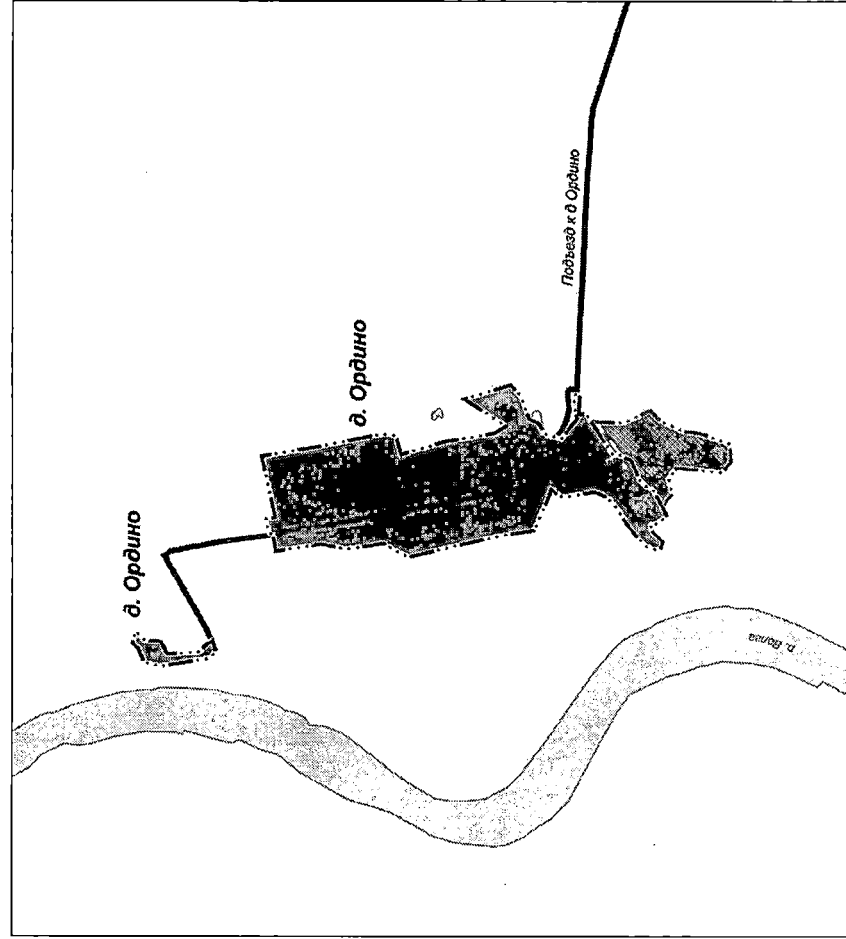


**И.М. Руденя**

Приложение 1  
к постановлению Правительства  
Тверской области  
от 11.06.2025 № 339-пп

«Приложение 10  
к постановлению Правительства  
Тверской области  
от 14.10.2024 № 453-п

Карта планируемого размещения объектов местного значения Старицкого муниципального округа Тверской области применительно к населенному пункту д. Ордино



Условные обозначения

Границы единиц административно-территориального деления Российской Федерации

----- Граница населенного пункта

----- Граница населенного пункта (планируемая)

----- Автомобильные дороги

———— Автомобильная дорога местного значения

———— Улично-дорожная сеть сельского населенного пункта

———— Улица в жилой застройке

———— Улица в жилой застройке (планируемая)

———— Главная улица

Поверхностные водные объекты

▢ Водоток (река, ручей, канал)

▢ Водрем (озеро, пруд, обводненный карьер, водохранилище)

Функциональные зоны

■ Жилая зона

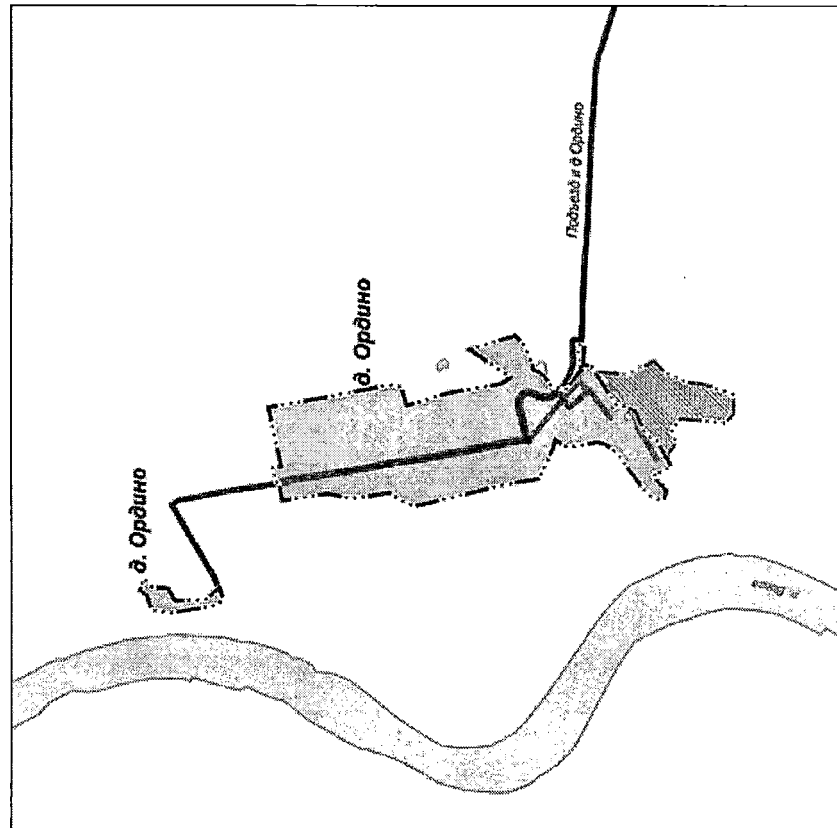
■ Зона рекреационного назначения (планируемая)



Приложение 2  
к постановлению Правительства  
Тверской области  
от 11.06.2025 № 339-пп

«Приложение 11  
к постановлению Правительства  
Тверской области  
от 14.10.2024 № 453-пп

Карта границ населенных пунктов, входящих в состав Старицкого муниципального округа Тверской области,  
применительно к населенному пункту д. Ордино

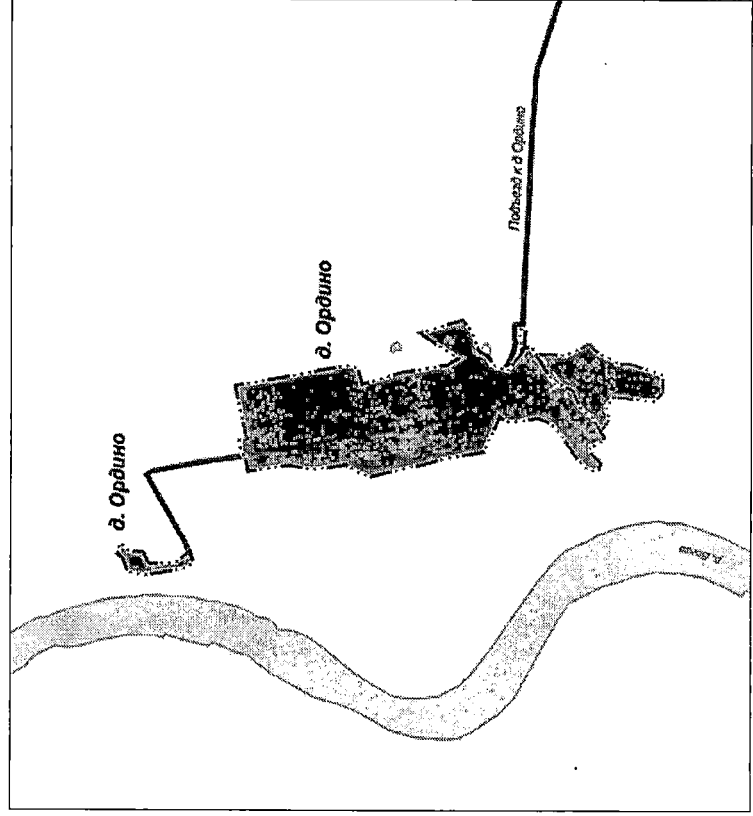


- Условные обозначения
- Границы единиц административно-территориального деления Российской Федерации
- Граница населенного пункта
  - Граница населенного пункта (планируемая)
  - Автомобильные Дороги
  - Автомобильная дорога местного значения
  - Улично-дорожная сеть сельского населенного пункта
  - Улица в жилой застройке
  - Улица в жилой застройке (планируемая)
  - Главная улица
  - Поверхностные водные объекты
  - Водоток (река, ручей, канал)
  - Водоем (озеро, пруд, обводненный карьер, водохранилище)
  - Земли по категориям
  - Земли населенных пунктов
  - Земли населенных пунктов (планируемые)

Приложение 3  
к постановлению Правительства  
Тверской области  
от 11.06.2025 № 339-пп

«Приложение 12  
к постановлению Правительства  
Тверской области  
от 14.10.2024 № 453-пп

### Карта функциональных зон Старицкого муниципального округа Тверской области применительно к населенному пункту д. Ордино



- Условные обозначения
- Границы единиц административно-территориального деления Российской Федерации
- Граница населенного пункта
- Граница населенного пункта (планируемая)
- Автомобильные дороги
- Автомобильная дорога местного значения
- Улично-дорожная сеть сельского населенного пункта
- Улица в жилой застройке
- Улица в жилой застройке (планируемая)
- Главная улица
- Поверхностные водные объекты
- Водоток (река, ручей, канал)
- Водоем (озеро, пруд, обводненный карьер, водохранилище)
- Функциональные зоны
- Жилая зона
- Зона рекреационного назначения (планируемая)