



ПРАВИТЕЛЬСТВО ТВЕРСКОЙ ОБЛАСТИ

ПОСТАНОВЛЕНИЕ

28.08.2025

№ 455-пп

г. Тверь

О внесении изменений в постановление Правительства Тверской области от 07.07.2023 № 282-пп

Правительство Тверской области постановляет:

1. Внести в постановление Правительства Тверской области от 07.07.2023 № 282-пп «Об утверждении генерального плана Калининского муниципального округа Тверской области применительно к отдельным населенным пунктам и земельным участкам» (далее – Постановление) следующие изменения:

1) пункт 1 Постановления дополнить подпунктами 32 – 34 следующего содержания:

«32) карта планируемого размещения объектов местного значения Калининского муниципального округа Тверской области применительно к населенному пункту д. Юрьевское (приложение 32 к настоящему постановлению);

33) карта границ населенных пунктов, входящих в состав Калининского муниципального округа Тверской области, применительно к населенному пункту д. Юрьевское (приложение 33 к настоящему постановлению);

34) карта функциональных зон Калининского муниципального округа Тверской области применительно к населенному пункту д. Юрьевское (приложение 34 к настоящему постановлению).»;

2) в приложении 1 к Постановлению (далее – Положение):

в пункте 1 раздела I Положения слова «с. Пушкино,» заменить словами «с. Пушкино, д. Юрьевское,»;

в разделе II Положения:

таблицу 1.1 пункта 5:

дополнить строкой 6.9 следующего содержания:

6.9	Улично-дорожная сеть	д. Юрьевское	км	0,91	-	планируе- мый
-----	----------------------	--------------	----	------	---	------------------

«
в разделе III Положения:

в пункте 7:

в абзаце втором слова «2 061,77 га» заменить словами «2 187,39 га»;

в абзаце третьем слова «2 205,4 га» заменить словами «2 331,65 га»;

таблицу 1.2 дополнить строками 44, 45 следующего содержания:

«

44	69:10:0000018:3781	0,59	рекреационного назначения
45	69:10:0000018:3906	0,034	сельскохозяйственного использования

»;

в абзаце втором пункта 8 слова «73,59 га» заменить словами «73,76 га»;

3) дополнить Постановление приложением 32 (приложение 1 к настоящему постановлению);

4) дополнить Постановление приложением 33 (приложение 2 к настоящему постановлению);

5) дополнить Постановление приложением 34 (приложение 3 к настоящему постановлению).

2. Главному управлению архитектуры и градостроительной деятельности Тверской области:

1) в течение десяти рабочих дней со дня принятия настоящего постановления уведомить администрацию Калининского муниципального округа Тверской области о его принятии;

2) в течение шести месяцев со дня принятия настоящего постановления обеспечить внесение в Единый государственный реестр недвижимости сведений о границах населенного пункта д. Юрьевское, входящего в состав Калининского муниципального округа Тверской области.

3. Контроль за исполнением настоящего постановления возложить на заместителя Председателя Правительства Тверской области, обеспечивающего оперативное управление деятельностью Главного управления архитектуры и градостроительной деятельности Тверской области.

Отчет об исполнении постановления представить в срок до 2 февраля 2026 года.

4. Настоящее постановление вступает в силу со дня его официального опубликования.

**Губернатор
Тверской области**

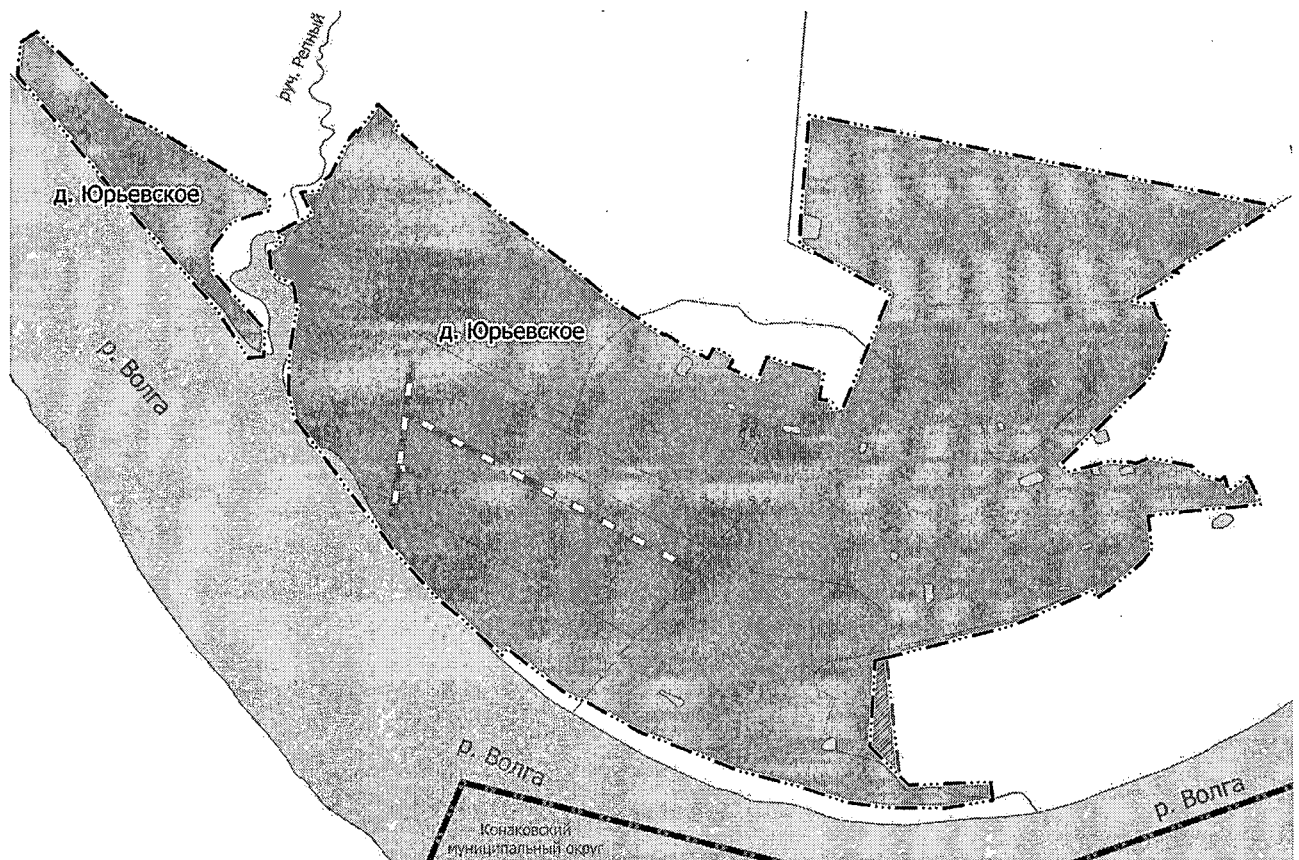


И.М. Руденя

Приложение 1
к постановлению Правительства
Тверской области
от 28.08.2025 № 455-пп

«Приложение 32
к постановлению Правительства
Тверской области
от 07.07.2023 № 282-пп

Карта планируемого размещения объектов местного значения
Калининского муниципального округа Тверской области применительно
к населенному пункту д. Юрьевское



Условные обозначения

Границы единиц административно-территориального деления Российской Федерации

— — — — — Граница муниципального округа

— ····· Граница населенного пункта

— ····· Граница населенного пункта (планируемая)

Улично-дорожная сеть населенного пункта

▬▬▬▬ Улица в жилой застройке (планируемая)

Поверхностные водные объекты

▭ Водоток (озеро, пруд, река, ручей, канал)

— Водоток (река, ручей, канал)

Функциональные зоны

▭ Жилые зоны

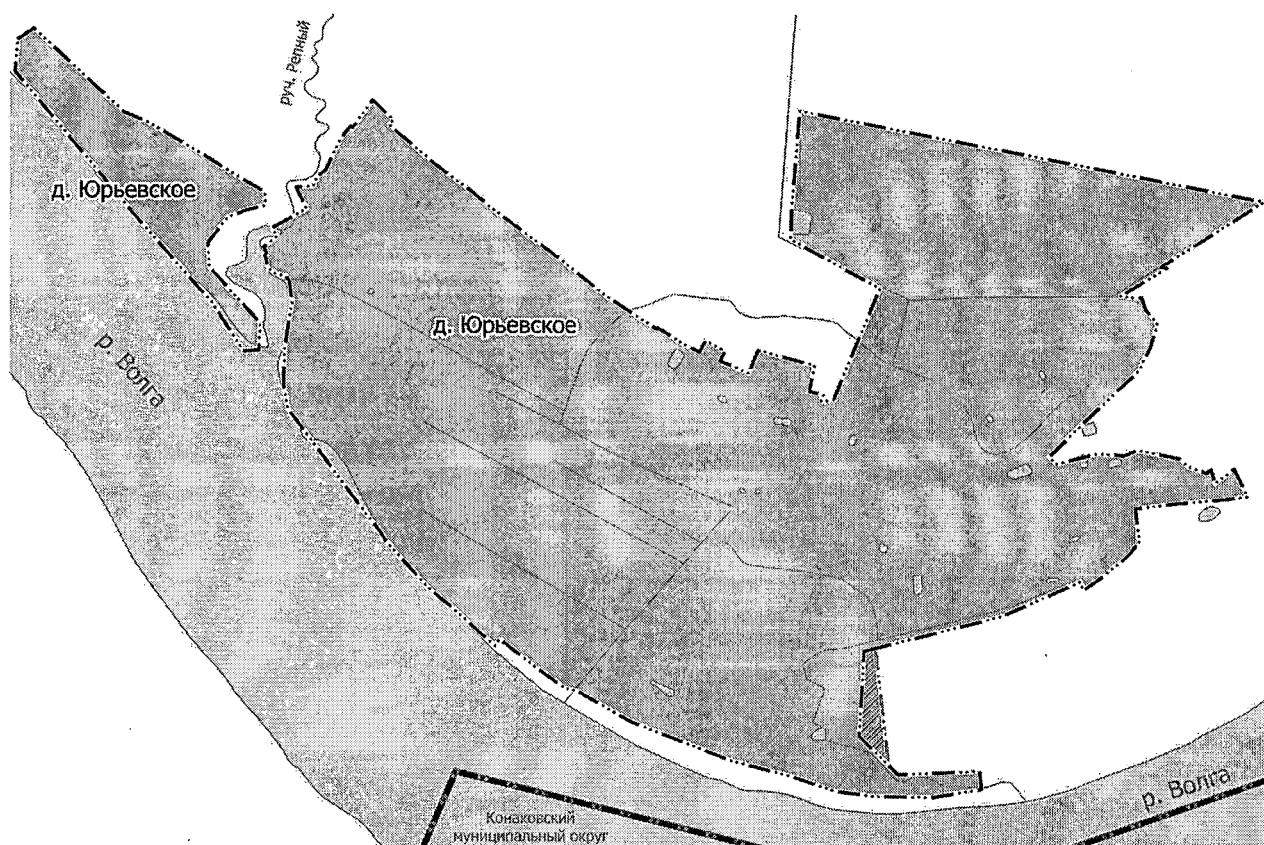
▭ Общественно-деловые зоны

▭ Жилые зоны (планируемые)

Приложение 2
к постановлению Правительства
Тверской области
от 28.08.2025 № 455-пп

«Приложение 33
к постановлению Правительства
Тверской области
от 07.07.2023 № 282-пп

Карта границ населенных пунктов, входящих в состав Калининского
муниципального округа Тверской области, применительно
к населенному пункту д. Юрьевское



Условные обозначения

Границы единиц административно-территориального деления Российской Федерации

— — — — — Граница муниципального округа

— ····· Граница населенного пункта

— ····· Граница населенного пункта (планируемая)

Поверхностные водные объекты

▭ Водоток (озеро, пруд, река, ручей, канал)

— Водоток (река, ручей, канал)

Земли по категориям

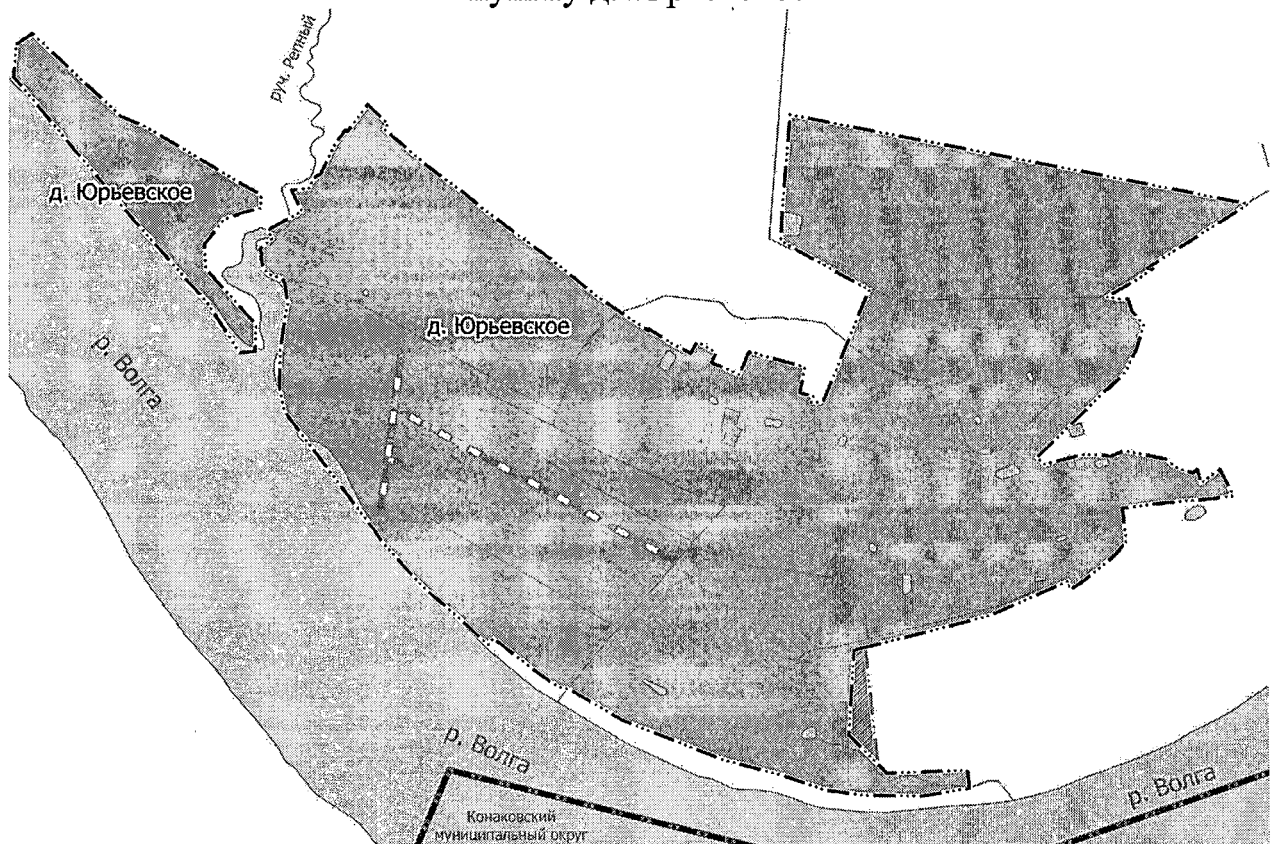
▭ Земли населенных пунктов

▨ Земли населенных пунктов (планируемые)

Приложение 3
к постановлению Правительства
Тверской области
от 28.08.2025 № 455-пп

«Приложение 34
к постановлению Правительства
Тверской области
от 07.07.2023 № 282-пп

Карта функциональных зон Калининского муниципального округа
Тверской области применительно к населенному
пункту д. Юрьевское



Условные обозначения

Границы единиц административно-территориального деления Российской Федерации

—••••• Граница муниципального округа

—••••• Граница населенного пункта

—••••• Граница населенного пункта (планируемая)

Улично-дорожная сеть населенного пункта

—••••• Улицы в жилой застройке (планируемая)

Поверхностные водные объекты

□ Водоток (озеро, пруд, река, ручей, канал)

— Водоток (река, ручей, канал)

Функциональные зоны

□ Жилые зоны

□ Общественно-деловые зоны

□ Жилые зоны (планируемые)