



**ПРАВИТЕЛЬСТВО  
ТВЕРСКОЙ ОБЛАСТИ**

**ПОСТАНОВЛЕНИЕ**

03.09.2025

№ 468-пп

г. Тверь

**О внесении изменений в постановление  
Правительства Тверской области  
от 07.07.2023 № 282-пп**

Правительство Тверской области постановляет:

1. Внести в постановление Правительства Тверской области от 07.07.2023 № 282-пп «Об утверждении генерального плана Калининского муниципального округа Тверской области применительно к отдельным населенным пунктам и земельным участкам» (далее – Постановление) следующие изменения:

1) пункт 1 Постановления дополнить подпунктами 35 – 37 следующего содержания:

«35) карта планируемого размещения объектов местного значения Калининского муниципального округа Тверской области применительно к населенному пункту д. Видогощи (приложение 35 к настоящему постановлению);

36) карта границ населенных пунктов, входящих в состав Калининского муниципального округа Тверской области, применительно к населенному пункту д. Видогощи (приложение 36 к настоящему постановлению);

37) карта функциональных зон Калининского муниципального округа Тверской области применительно к населенному пункту д. Видогощи (приложение 37 к настоящему постановлению).»;

2) в приложении 1 к Постановлению (далее – Положение):

в пункте 1 раздела I Положения слова «с. Бурашево,» заменить словами «с. Бурашево, д. Видогощи,»;

в разделе II Положения:

таблицу 1.1 пункта 5:

дополнить строкой 5.27 следующего содержания:

«

5.27	Распределительный газопровод	д. Видогощи	км	7,4	охранная зона – 3 м от газопровода	планируемый
------	------------------------------	-------------	----	-----	------------------------------------	-------------

					со стороны провода и 2 м – с противоположной	
--	--	--	--	--	---	--

»;

в разделе III Положения:

в абзаце втором пункта 7 слова «2 187,39 га» заменить словами «2 272,25 га»;

в абзаце втором пункта 8 слова «73,76 га» заменить словами «73,96 га»;  
в пункте 15:

в абзаце втором слова «139,49 га» заменить словами «140,97 га»;

в абзаце третьем слова «241,12 га» заменить словами «265,25 га»;

таблицу 4 дополнить строками 143, 144 следующего содержания:

«

143	69:10:0000018:517	12,86	сельскохозяйственного использования
144	69:10:0000018:3141	9,79	сельскохозяйственного использования

»;

в абзаце втором пункта 18 слова «3,73 га» заменить словами «4,41 га»;

3) дополнить Постановление приложением 35 (приложение 1 к настоящему постановлению);

4) дополнить Постановление приложением 36 (приложение 2 к настоящему постановлению);

5) дополнить Постановление приложением 37 (приложение 3 к настоящему постановлению).

2. Главному управлению архитектуры и градостроительной деятельности Тверской области:

1) в течение десяти рабочих дней со дня принятия настоящего постановления уведомить администрацию Калининского муниципального округа Тверской области о его принятии;

2) в течение шести месяцев со дня принятия настоящего постановления обеспечить внесение в Единый государственный реестр недвижимости сведений о границах населенного пункта д. Видогощи, входящего в состав Калининского муниципального округа Тверской области.

3. Контроль за исполнением настоящего постановления возложить на заместителя Председателя Правительства Тверской области, обеспечивающего оперативное управление деятельностью Главного управления архитектуры и градостроительной деятельности Тверской области.

Отчет об исполнении постановления представить в срок до 3 апреля 2026 года.

4. Настоящее постановление вступает в силу со дня его официального опубликования.

**Губернатор  
Тверской области**

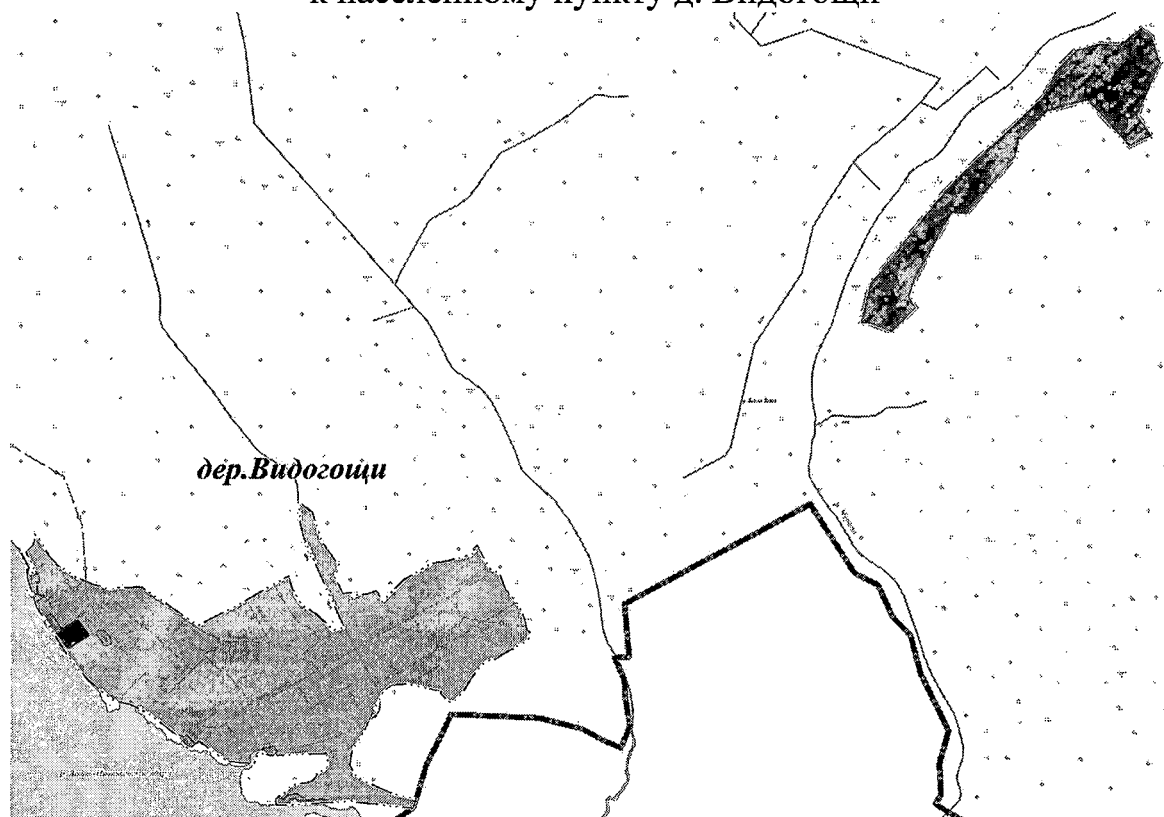


**И.М. Руденя**

Приложение 1  
к постановлению Правительства  
Тверской области  
от 03.09.2025 № 468-пп

«Приложение 35  
к постановлению Правительства  
Тверской области  
от 07.07.2023 № 282-пп

Карта планируемого размещения объектов местного значения  
Калининского муниципального округа Тверской области применительно  
к населенному пункту д. Видогощи



Условные обозначения

Границы единиц административно-территориального  
деления Российской Федерации

	сущ.	—	Граница муниципального округа
	план.	—	Граница населенного пункта

Функциональные зоны

	—	Жилые зоны
	—	Общественно-деловые зоны
	—	Зоны рекреационного назначения
	—	Зона кладбищ

Поверхностные водные объекты

	—	Водоток (река, ручей, канал)
	—	Водоем (озеро, пруд, водохранилище)

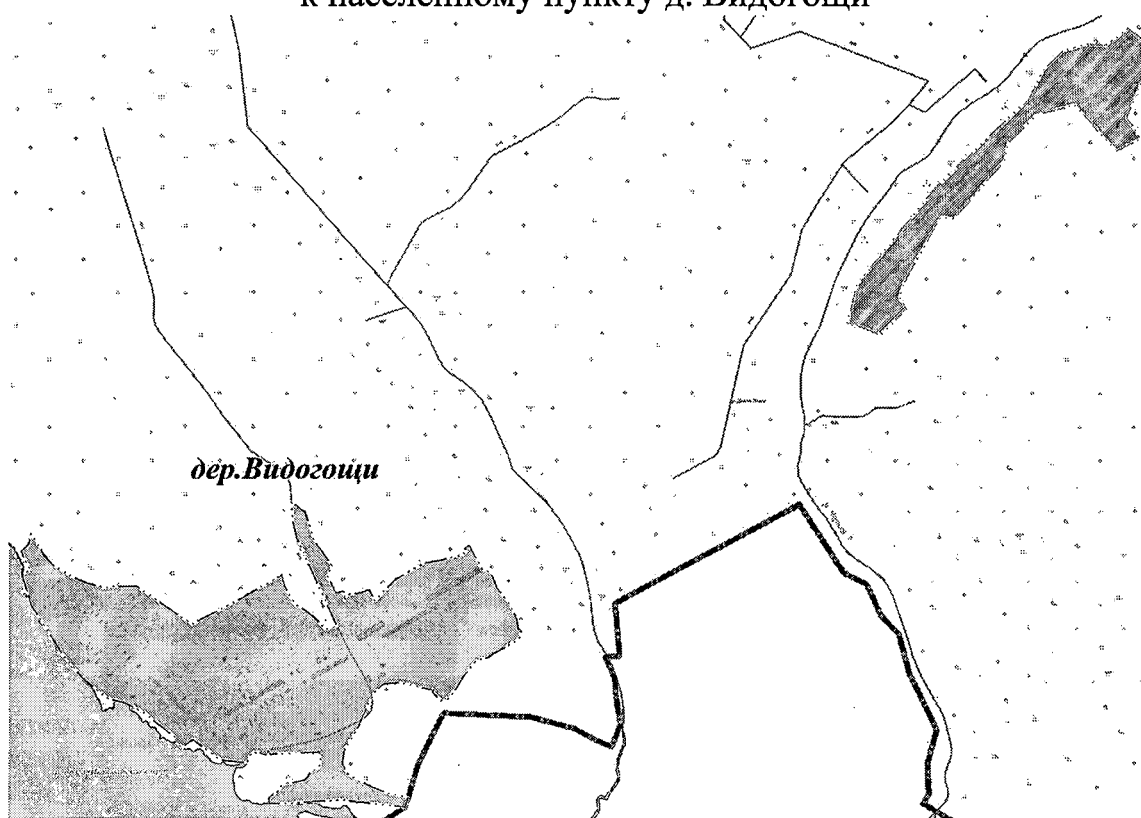
Инженерная инфраструктура

	—	Газопровод распределительный
--	---	------------------------------

Приложение 2  
к постановлению Правительства  
Тверской области  
от 03.09.2025 № 468-пп

«Приложение 36  
к постановлению Правительства  
Тверской области  
от 07.07.2023 № 282-пп

Карта границ населенных пунктов, входящих в состав Калининского  
муниципального округа Тверской области, применительно  
к населенному пункту д. Видогощи



Условные обозначения

Границы единиц административно-территориального  
деления Российской Федерации

суш.	план.	
		— Граница муниципального округа
		— Граница населенного пункта

Категории земель

		— Земли населенных пунктов
		— Земли водного фонда

Поверхностные водные объекты

	— Водоток (река, ручей, канал)
	— Водоем (озеро, пруд, водохранилище)

Приложение 3  
к постановлению Правительства  
Тверской области  
от 03.09.2025 № 468-пп



«Приложение 37  
к постановлению Правительства  
Тверской области  
от 07.07.2023 № 282-пп

Карта функциональных зон Калининского муниципального округа  
Тверской области применительно к населенному  
пункту д. Видогощи








Условные обозначения



Границы единиц административно-территориального  
деления Российской Федерации

	—	Граница муниципального округа
	—	Граница населенного пункта


Функциональные зоны

	—	Жилые зоны
	—	Общественно-деловые зоны
		— Зоны рекреационного назначения
	—	Зона кладбищ

Поверхностные водные объекты

	—	Водоток (река, ручей, канал)
	—	Водоем (озеро, пруд, водохранилище)

Инженерная инфраструктура

	—	Газопровод распределительный
--	---	------------------------------