



ПРАВИТЕЛЬСТВО ТВЕРСКОЙ ОБЛАСТИ

ПОСТАНОВЛЕНИЕ

03.10.2025

№ 547-пп

г. Тверь

Об утверждении Паспорта особо охраняемой природной территории регионального значения – памятника природы «Гнездо аиста Исаковское»

В соответствии с Федеральным законом от 14.03.1995 № 33-ФЗ «Об особо охраняемых природных территориях», законом Тверской области от 08.12.2010 № 108-ЗО «Об особо охраняемых природных территориях в Тверской области», по результатам комплексного экологического обследования особо охраняемой природной территории регионального значения – памятника природы «Гнездо аиста Исаковское», с учетом решения Комиссии при Правительстве Тверской области по вопросам организации и функционирования особо охраняемых природных территорий от 17.07.2024 № 2 Правительство Тверской области постановляет:

1. Утвердить Паспорт особо охраняемой природной территории регионального значения – памятника природы «Гнездо аиста Исаковское» (прилагается).

2. Министерству природных ресурсов и экологии Тверской области направить в орган, осуществляющий государственный кадастровый учет и государственную регистрацию прав, комплект документов для внесения сведений об особо охраняемой природной территории регионального значения – памятнике природы «Гнездо аиста Исаковское» в установленном порядке.

3. Контроль за исполнением настоящего постановления возложить на заместителя Председателя Правительства Тверской области, курирующего вопросы природных ресурсов и экологии.

Отчет об исполнении постановления представить в трехмесячный срок со дня его вступления в силу.

4. Настоящее постановление вступает в силу со дня его официального опубликования.

**Временно исполняющий обязанности
Губернатора Тверской области**



М.И. Подтихова

Приложение
к постановлению Правительства
Тверской области
от 03.10.2025 № 547-пп

Паспорт
особо охраняемой природной территории регионального значения –
памятника природы «Гнездо аиста Исаковское»

1. Наименование и цель создания особо охраняемой природной территории регионального значения.

Особо охраняемая природная территория регионального значения – памятник природы «Гнездо аиста Исаковское» (далее – памятник природы) создана с целью сохранения места гнездования аиста белого – редкого вида, занесенного в Красную книгу Тверской области.

2. Местонахождение памятника природы.

Памятник природы находится в Зубцовском муниципальном округе Тверской области, северо-восточнее деревни Исаково.

3. Описание границ памятника природы.

Памятник природы расположен северо-восточнее деревни Исаково Зубцовского муниципального округа Тверской области.

Графическое описание местоположения границ особо охраняемой природной территории регионального значения – памятника природы «Гнездо аиста Исаковское» приводится в приложении 1 к настоящему Паспорту.

План границ особо охраняемой природной территории регионального значения – памятника природы «Гнездо аиста Исаковское» приводится в приложении 2 к настоящему Паспорту.

4. Площадь памятника природы.

Общая площадь памятника природы составляет 0,011 га.

5. Сведения о собственниках, землевладельцах, землепользователях и арендаторах земельных участков, на которых расположен памятник природы.

Земли сельскохозяйственного назначения (в государственной собственности).

6. Описание памятника природы.

Гнездовье аиста белого расположено в деревне Исаково на водонапорной башне. Условия обитания являются оптимальными для данного вида. В окрестностях водонапорной башни преобладает травянистая растительность (вейник наземный, щучка дернистая, костер безостый, ежа сборная, тысячелистник обыкновенный, клевер гибридный, щавель конский, бодяк полевой).

7. Объекты особой охраны памятника природы.

Объектом охраны является местообитание популяции вида фауны, занесенного в Красную книгу Тверской области, – аиста белого.

8. Основные виды разрешенного использования земельных участков, расположенных в границах памятника природы:

- 1) деятельность по особой охране и изучению природы;
- 2) охрана природных территорий;
- 3) природно-познавательный туризм.

9. В границах памятника природы запрещается всякая деятельность, влекущая за собой нарушение сохранности памятника природы, в том числе:

1) любое строительство, включая прокладку новых дорог и коммуникаций, возведение некапитальных временных построек и сооружений;

2) уничтожение и повреждение древесно-кустарниковой растительности;

3) гибель и нарушение среды обитания объекта животного мира;

4) повреждение почвенно-растительного покрова, выемка грунта;

5) использование открытого огня, разведение костров, сжигание мусора, устройство палов травы и иной растительности;

6) разрушение, повреждение гнезда, осмотр гнезда и другие факторы беспокойства во время гнездования птиц;

7) шумовое загрязнение во время гнездования птиц (в том числе прослушивание громкой музыки);

8) проведение взрывных работ и применение пиротехнических средств;

9) сброс сточных вод, сброс и складирование твердых и жидких отходов производства и потребления, захламление территории;

10) складирование ядохимикатов, минеральных и органических удобрений, нефтепродуктов.

10. Допустимое использование памятника природы:

1) использование земельных участков в соответствии с их целевым назначением и установленным видом разрешенного использования, с учетом ограничений, установленных пунктом 9 настоящего Паспорта;

2) посещение территории памятника природы в образовательных и научных целях;

3) проведение мероприятий, направленных на охрану объекта животного мира и среды его обитания;

4) ремонт, регламентное обслуживание, реконструкция существующих коммуникаций вне периода гнездования птиц, не влекущие за собой нарушение сохранности памятника природы (за исключением случаев аварийно-спасательных и неотложных работ, проводимых при возникновении чрезвычайных ситуаций и направленных на спасение жизни и сохранение здоровья людей).

Приложение 1
к Паспорту особо охраняемой
природной территории регионального
значения – памятника природы
«Гнездо аиста Исаковское»

Графическое описание местоположения границ
особо охраняемой природной территории регионального значения –
памятника природы «Гнездо аиста Исаковское»

Раздел 1

Сведения об объекте		
особо охраняемая природная территория регионального значения – памятник природы «Гнездо аиста Исаковское» (далее – объект)		
№ п/п	Характеристики объекта	Описание характеристик
1.	2	3
1	Местоположение объекта	Зубцовский муниципальный округ Тверской области
2	Площадь объекта +/- величина погрешности определения площади (P +/- Дельта P)	111 кв. м (± 7 кв. м)
3	Иные характеристики объекта	-

Раздел 2

Сведения о местоположении границ объекта					
1. Система координат МСК-69, зона 2					
2. Сведения о характерных точках границ объекта					
Обозначение характерных точек границ	Координаты, м		Метод определения координат характерной точки	Средняя квадратическая погрешность положения характерной точки (Mt), м	Описание обозначения точки на местности (при наличии)
	X	Y			
1	2	3	4	5	6
1	220314.85	2199534.80	картометрический	2.50	-
2	220314.00	2199536.47	картометрический	2.50	-




Обозначение характерных точек границ	Координаты, м		Метод определения координат характерной точки	Средняя квадратическая погрешность положения характерной точки (Mt), м	Описание обозначения точки на местности (при наличии)
	X	Y			
1	2	3	4	5	6
3	220312.67	2199537.80	картометрический	2.50	-
4	220311.00	2199538.65	картометрический	2.50	-
5	220309.15	2199538.94	картометрический	2.50	-
6	220307.29	2199538.65	картометрический	2.50	-
7	220305.62	2199537.80	картометрический	2.50	-
8	220304.29	2199536.47	картометрический	2.50	-
9	220303.44	2199534.80	картометрический	2.50	-
10	220303.15	2199532.94	картометрический	2.50	-
11	220303.44	2199531.09	картометрический	2.50	-
12	220304.29	2199529.42	картометрический	2.50	-
13	220305.62	2199528.09	картометрический	2.50	-
14	220307.29	2199527.24	картометрический	2.50	-
15	220309.15	2199526.94	картометрический	2.50	-
16	220311.00	2199527.24	картометрический	2.50	-
17	220312.67	2199528.09	картометрический	2.50	-
18	220314.00	2199529.42	картометрический	2.50	-
19	220314.85	2199531.09	картометрический	2.50	-
20	220315.15	2199532.94	картометрический	2.50	-
1	220314.85	2199534.80	картометрический	2.50	-

Приложение 2
к Паспорту особо охраняемой
природной территории регионального
значения – памятника природы
«Гнездо аиста Исаковское»

План границ
особо охраняемой природной территории регионального значения –
памятника природы «Гнездо аиста Исаковское»



Используемые условные знаки и обозначения

-  характеристическая точка границы объекта
-  территория объекта
-  населенный пункт