



ПРАВИТЕЛЬСТВО ТВЕРСКОЙ ОБЛАСТИ

ПОСТАНОВЛЕНИЕ

24.10.2025

№ 610-пп

г. Тверь

Об утверждении Паспорта особо охраняемой природной территории регионального значения – памятника природы «Урочище Дубняги»

В соответствии с Федеральным законом от 14.03.1995 № 33-ФЗ «Об особо охраняемых природных территориях», законом Тверской области от 08.12.2010 № 108-ЗО «Об особо охраняемых природных территориях в Тверской области», по результатам комплексного экологического обследования особо охраняемой природной территории регионального значения – памятника природы «Урочище Дубняги», с учетом решения Комиссии при Правительстве Тверской области по вопросам организации и функционирования особо охраняемых природных территорий от 10.07.2025 № 2 Правительство Тверской области постановляет:

1. Утвердить Паспорт особо охраняемой природной территории регионального значения – памятника природы «Урочище Дубняги» (прилагается).

2. Министерству природных ресурсов и экологии Тверской области направить в орган, осуществляющий государственный кадастровый учет и государственную регистрацию прав, комплект документов для внесения сведений об особо охраняемой природной территории регионального значения – памятнике природы «Урочище Дубняги» в установленном порядке.

3. Контроль за исполнением настоящего постановления возложить на заместителя Председателя Правительства Тверской области, курирующего вопросы природных ресурсов и экологии.

Отчет об исполнении постановления представить в трехмесячный срок со дня его вступления в силу.

4. Настоящее постановление вступает в силу со дня его официального опубликования.

**Временно исполняющий обязанности
Губернатора Тверской области**



М.И. Подтихова

Приложение
к постановлению Правительства
Тверской области
от 24.10.2025 № 610-пп

Паспорт
особо охраняемой природной территории регионального значения –
памятника природы «Урочище Дубняги»

1. Наименование и цель создания особо охраняемой природной территории регионального значения.

Особо охраняемая природная территория регионального значения – памятник природы «Урочище Дубняги» (далее – памятник природы) создана с целью охраны невосполнимых и ценных в экологическом, научном, рекреационном и эстетическом отношениях природных комплексов и объектов, требующих режима особой охраны.

2. Местонахождение памятника природы.

Памятник природы находится в Западнодвинском муниципальном округе Тверской области, на западном берегу озера Песно.

3. Описание границ памятника природы.

Памятник природы располагается в кварталах 221, 222 Западнодвинского участкового лесничества Западнодвинского лесничества Тверской области.

Графическое описание местоположения границ особо охраняемой природной территории регионального значения – памятника природы «Урочище Дубняги» приводится в приложении 1 к настоящему Паспорту.

План границ особо охраняемой природной территории регионального значения – памятника природы «Урочище Дубняги» приводится в приложении 2 к настоящему Паспорту.

4. Площадь памятника природы.

Общая площадь памятника природы составляет 141,68 га.

5. Сведения о собственниках, землевладельцах, землепользователях и арендаторах земельных участков, на которых расположен памятник природы. Земли лесного фонда (в собственности Российской Федерации).

6. Описание памятника природы.

Территория памятника природы представляет собой смешанный лес с преобладанием дуба черешчатого и липы европейской. Флора представлена деревьями: липа европейская, вяз гладкий, дуб черешчатый, тополь дрожащий, береза пушистая, ольха серая, а также травянистыми растениями: крапива двудомная, сныть обыкновенная, дягиль лекарственный, иван-чай узколистный, вербейник обыкновенный и другие луговые травы.

На территории памятника природы обитают зяблик и пеночка-трещотка, серая ворона, сизый голубь, домовый воробей, зяблик, синица большая, поползень обыкновенный, дятел пестрый.

7. Объекты особой охраны памятника природы.

Ценный в экологическом, научном, природоохранном и эстетическом отношениях природный комплекс: смешанный лес с преобладанием дуба черешчатого и липы европейской.

8. Основные виды разрешенного использования земельных участков, расположенных в границах памятника природы:

- 1) деятельность по особой охране и изучению природы;
- 2) охрана природных территорий;
- 3) природно-познавательный туризм.

9. В границах памятника природы запрещается всякая деятельность, влекущая за собой нарушение сохранности памятника природы, в том числе:

1) любое строительство, включая прокладку новых дорог и коммуникаций, возведение некапитальных временных построек и сооружений (за исключением подпунктов 1, 8 пункта 10 настоящего Паспорта);

2) все виды рубок леса (за исключением лесохозяйственных мероприятий, направленных на ликвидацию последствий стихийных бедствий, и санитарно-оздоровительных мероприятий);

3) разведка и добыча полезных ископаемых, выемка грунта, нарушение почвенно-растительного слоя, распашка земель, кроме проведения мероприятий, направленных на предупреждение и ликвидацию стихийных бедствий и чрезвычайных ситуаций;

4) промышленная заготовка и сбор ягод, лекарственных растений и других лесных ресурсов, а также заготовка и сбор с применением различных механических приспособлений (совки, гребенки и тому подобное);

5) стоянка и движение механизированного транспорта и специализированной техники, за исключением экстренных оперативных служб, проведения противопожарных и лесозащитных мероприятий, а также мероприятий, проводимых при возникновении чрезвычайных ситуаций и направленных на спасение жизни и сохранение здоровья людей;

6) изменение естественного гидрологического режима территории;

7) вырубка деревьев, уничтожение и повреждение древесно-кустарниковой растительности, заготовка живицы и другая деятельность, влекущая за собой нарушение условий обитания объектов растительного и животного мира;

8) применение химических средств борьбы с вредителями, болезнями растений, сорняками и малоценными породами деревьев и кустарников, стимуляторов роста;

9) разведение костров за пределами специально оборудованных кострищ, а также использование открытого огня в периоды, когда объявлена высокая пожарная опасность;

10) сброс сточных вод, сброс и складирование твердых и жидких отходов производства и потребления, захламление территории;

11) складирование ядохимикатов, минеральных и органических удобрений, нефтепродуктов;

12) использование взрывчатых веществ и пиротехнических устройств;

13) уничтожение и повреждение аншлагов, плагбаумов, стендов, ограждений, иных элементов обустройства памятника природы, в том числе экологических троп.

10. Допустимое использование памятника природы:

1) установка информационных аншлагов и других информационных и предупредительных знаков;

2) проектирование и организация экологических троп (смотровых площадок);

3) осуществление научной деятельности;

4) проведение организованных экологических, образовательных экскурсий и туристская деятельность групп численностью не более десяти человек;

5) борьба с распространением борщевика Сосновского без применения химических средств;

6) рекреационное использование (однодневные посещения);

7) заготовка и сбор лекарственных растений, ягод и других пищевых лесных ресурсов для собственных нужд без использования механических приспособлений;

8) создание объектов лесной инфраструктуры, объектов, не связанных с созданием лесной инфраструктуры в соответствии с разрешенным видом использования лесов, не влекущих за собой нарушение сохранности памятника природы;

9) осуществление мероприятий по охране, защите, воспроизводству лесов.

Приложение 1
к Паспорту особо охраняемой природной
территории регионального значения –
памятника природы «Урочище Дубняги»

Графическое описание местоположения границ
особо охраняемой природной территории регионального значения –
памятника природы «Урочище Дубняги»

Раздел 1

Сведения об объекте		
особо охраняемая природная территория регионального значения – памятник природы «Урочище Дубняги» (далее – объект)		
№ п/п	Характеристики объекта	Описание характеристик
1	2	3
1	Местоположение объекта	Западнодвинский муниципальный округ Тверской области
2	Площадь объекта +/- величина погрешности определения площади (P+/- Дельта P)	1 416 878 кв. м (\pm 11993 кв. м)
3	Иные характеристики объекта	–

Раздел 2

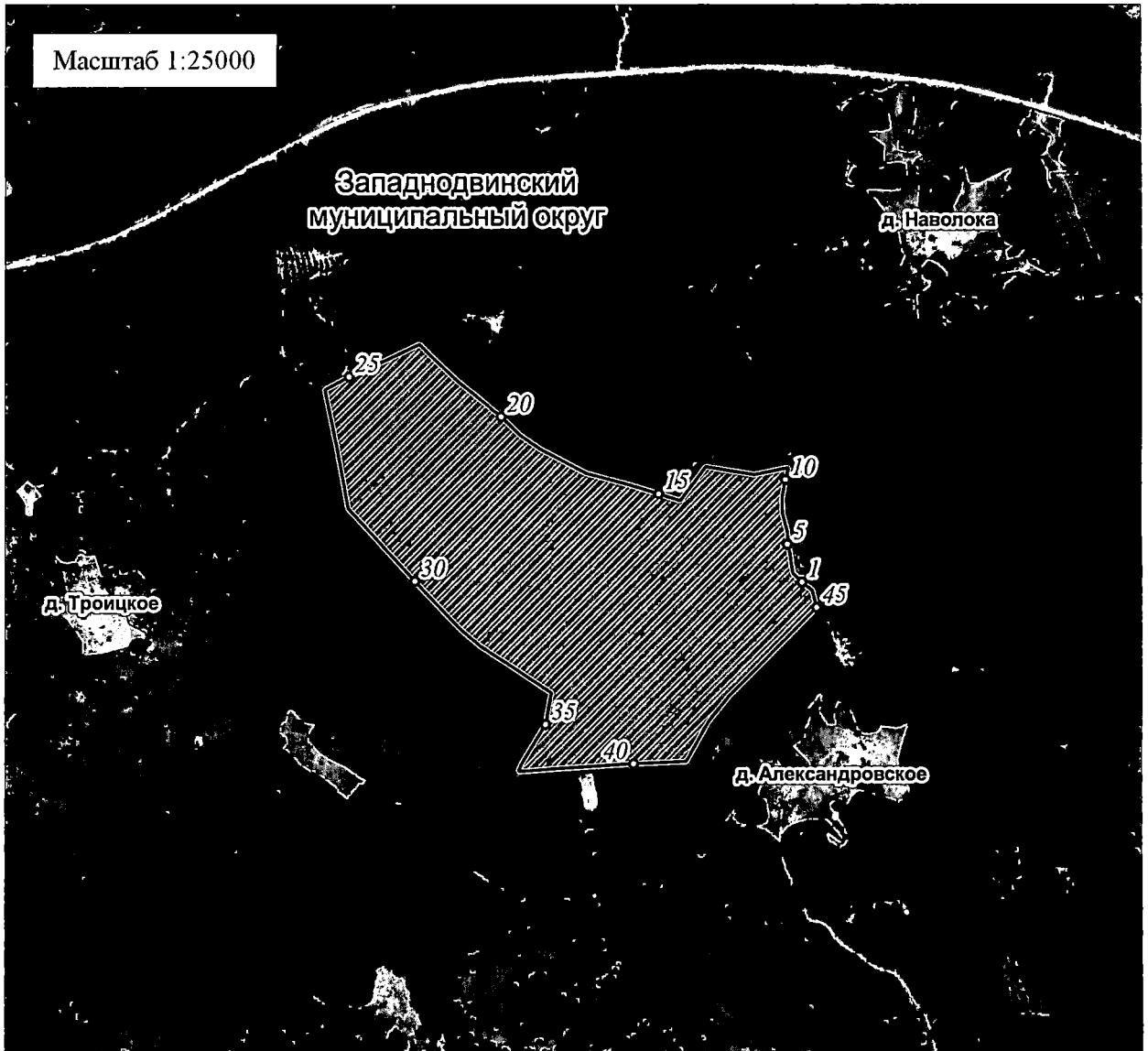
Сведения о местоположении границ объекта					
1. Система координат МСК-69, зона 1					
2. Сведения о характерных точках границ объекта					
Обозначение характерных точек границ	Координаты, м		Метод определения координат характерной точки	Средняя квадратическая погрешность положения характерной точки (Mt), м	Описание обозначения точки на местности (при наличии)
	X	Y			
1	2	3	4	5	6
1	231156.85	1214377.94	картометрический	5.00	–
2	231185.02	1214339.35	картометрический	5.00	–

Обозначение характерных точек границ	Координаты, м		Метод определения координат характерной точки	Средняя квадратическая погрешность положения характерной точки (Mt), м	Описание обозначения точки на местности (при наличии)
	X	Y			
1	2	3	4	5	6
3	231215.00	1214305.74	картометрический	5.00	–
4	231263.76	1214295.28	картометрический	5.00	–
5	231289.48	1214291.42	картометрический	5.00	–
6	231317.95	1214280.80	картометрический	5.00	–
7	231343.64	1214281.00	картометрический	5.00	–
8	231363.94	1214278.45	картометрический	5.00	–
9	231427.64	1214258.63	картометрический	5.00	–
10	231481.75	1214254.98	картометрический	5.00	–
11	231549.30	1214263.62	картометрический	5.00	–
12	231592.64	1214273.41	картометрический	5.00	–
13	231562.60	1214149.67	картометрический	5.00	–
14	231583.01	1213974.72	картометрический	5.00	–
15	231456.16	1213888.20	картометрический	5.00	–
16	231477.36	1213807.98	картометрический	5.00	–
17	231502.94	1213711.19	картометрический	5.00	–
18	231541.51	1213542.68	картометрический	5.00	–
19	231621.49	1213373.94	картометрический	5.00	–
20	231667.45	1213300.24	картометрический	5.00	–
21	231731.26	1213227.80	картометрический	5.00	–
22	231854.14	1213061.91	картометрический	5.00	–
23	231933.07	1212970.19	картометрический	5.00	–
24	231979.01	1212920.09	картометрический	5.00	–
25	231904.38	1212778.98	картометрический	5.00	–
26	231850.80	1212670.89	картометрический	5.00	–




Обозначение характерных точек границ	Координаты, м		Метод определения координат характерной точки	Средняя квадратическая погрешность положения характерной точки (Mt), м	Описание обозначения точки на местности (при наличии)
	X	Y			
1	2	3	4	5	6
27	231801.03	1212585.66	картометрический	5.00	–
28	231585.19	1212640.66	картометрический	5.00	–
29	231449.27	1212671.58	картометрический	5.00	–
30	231376.88	1212688.59	картометрический	5.00	–
31	231127.35	1212940.59	картометрический	5.00	–
32	230962.32	1213112.86	картометрический	5.00	–
33	230904.70	1213187.51	картометрический	5.00	–
34	230853.85	1213277.42	картометрический	5.00	–
35	230748.64	1213452.92	картометрический	5.00	–
36	230634.50	1213436.28	картометрический	5.00	–
37	230526.13	1213375.99	картометрический	5.00	–
38	230484.05	1213353.66	картометрический	5.00	–
39	230461.29	1213345.57	картометрический	5.00	–
40	230478.83	1213494.59	картометрический	5.00	–
41	230507.08	1213759.38	картометрический	5.00	–
42	230522.96	1213948.84	картометрический	5.00	–
43	230669.76	1214023.80	картометрический	5.00	–
44	230766.05	1214095.46	картометрический	5.00	–
45	230905.26	1214222.42	картометрический	5.00	–
46	231096.27	1214396.06	картометрический	5.00	–
1	231156.85	1214377.94	картометрический	5.00	–

Приложение 2
к Паспорту особо охраняемой природной
территории регионального значения –
памятника природы «Урочище Дубняги»

План границ
особо охраняемой природной территории регионального значения –
памятника природы «Урочище Дубняги»



Использованные условные знаки и обозначения

-  1 характерная точка границы объекта
-  территория объекта
-  населенные пункты