

ГУБЕРНАТОР ТВЕРСКОЙ ОБЛАСТИ

ПОСТАНОВЛЕНИЕ

24.10.2025

№ 31-пг

г. Тверь

Об охранной зоне особо охраняемой природной территории регионального значения – памятника природы «Березовое городище»

В соответствии с Федеральным законом от 14.03.1995 № 33-ФЗ «Об особо охраняемых природных территориях», постановлением Правительства Российской Федерации от 19.02.2015 № 138 «Об утверждении Правил создания охранных зон отдельных категорий особо охраняемых природных территорий, установления их границ, определения режима охраны и использования земельных участков и водных объектов в границах таких зон», законом Тверской области от 08.12.2010 № 108-ЗО «Об особо охраняемых природных территориях в Тверской области», по результатам комплексного экологического обследования территорий, прилегающих к особо охраняемой природной территории регионального значения – памятнику природы «Березовое городище», в Осташковском муниципальном округе Тверской области постановляю:

1. Установить охранную зону особо охраняемой природной территории регионального значения – памятника природы «Березовое городище».

2. Утвердить Положение об охранной зоне особо охраняемой природной территории регионального значения – памятника природы «Березовое городище» (прилагается).

3. Министерству природных ресурсов и экологии Тверской области направить в орган, осуществляющий государственный кадастровый учет и государственную регистрацию прав, комплект документов для внесения сведений об охранной зоне особо охраняемой природной территории регионального значения – памятника природы «Березовое городище» в установленном порядке.

4. Контроль за исполнением настоящего постановления возложить на заместителя Председателя Правительства Тверской области, курирующего вопросы природных ресурсов и экологии.

Отчет об исполнении постановления представить в трехмесячный срок со дня его вступления в силу.

5. Настоящее постановление вступает в силу со дня его официального опубликования.

**Временно исполняющий обязанности
Губернатора Тверской области**

М.И. Подтихова



Приложение
к постановлению Губернатора
Тверской области
от 24.10.2025 № 31-пг

Положение
об охранной зоне особо охраняемой природной территории
регионального значения – памятника природы «Березовое городище»

1. Охранная зона особо охраняемой природной территории регионального значения – памятника природы «Березовое городище» (далее – охранная зона) создана для предотвращения неблагоприятных антропогенных воздействий на особо охраняемую природную территорию регионального значения – памятник природы «Березовое городище» (далее – особо охраняемая природная территория).

2. Создание охранной зоны не влечет за собой изъятия земельных участков у собственников, землепользователей, землевладельцев и арендаторов земельных участков, включенных в границы охранной зоны.

3. В границы охранной зоны входят земли населенных пунктов (находящиеся в муниципальной собственности, частной собственности) и земли, государственная собственность на которые не разграничена.

4. В границах охранной зоны хозяйственная деятельность осуществляется с учетом ограничений, установленных пунктом 5 настоящего Положения, требований по предотвращению гибели объектов животного мира при осуществлении производственных процессов, а также при эксплуатации транспортных магистралей, трубопроводов, линий связи и электропередачи, утвержденных постановлением Правительства Российской Федерации от 31.05.2025 № 813 «Об утверждении требований к предотвращению гибели объектов животного мира при осуществлении производственных процессов, а также при эксплуатации транспортных магистралей, трубопроводов и линий связи и электропередачи», и иных требований, установленных законодательством Российской Федерации и Тверской области.

5. В границах охранной зоны запрещается деятельность, оказывающая негативное (вредное) воздействие на природные комплексы (объекты) особо охраняемой природной территории, в том числе:

1) сброс сточных вод, сброс и складирование отходов производства и потребления;

2) разведка и добыча полезных ископаемых, применение взрывчатых веществ и пиротехнических устройств;

3) складирование, размещение ядохимикатов, минеральных и органических удобрений, горюче-смазочных материалов, радиоактивных, взрывчатых, токсичных, отравляющих веществ;

4) разведение костров за пределами специально оборудованных мест, поджоги, палы травы и древесно-кустарниковой растительности;

5) применение ядохимикатов и химических средств борьбы с вредителями (за исключением феромонов), болезнями растений, сорняками и малоценными породами деревьев и кустарников, стимуляторов роста;

6) рубка деревьев и иное уничтожение и повреждение древесно-кустарниковой растительности, за исключением мероприятий, связанных с эксплуатацией линейных объектов, а также проведения санитарно-оздоровительных и противопожарных мероприятий;

7) сбор растений на букеты, заготовка лекарственных и иных растений, другие виды пользования растительным миром, за исключением непромышленного сбора грибов и ягод;

8) устройство мест захоронения, скотомогильников, захоронение домашних животных;

9) ремонт, обслуживание и мойка транспортных средств;

10) уничтожение, повреждение аншлагов, шлагбаумов, стендов, ограждений, иных элементов обустройства памятника природы, в том числе граничных столбов и других информационных знаков, а также оборудованных экологических троп и мест отдыха;

11) проезд и стоянка механических транспортных средств вне дорог, за исключением спецтранспорта, используемого для проведения природоохранных мероприятий, вывоза мусора, для ведения лесного хозяйства, поддержания правопорядка, предотвращения и ликвидации чрезвычайных ситуаций и спасения жизни людей, для реконструкции и эксплуатации линейных объектов, осуществляемых в соответствии с законодательством.

6. В границах охранной зоны особо охраняемой природной территории допускается использовать земельные участки, расположенные в охранной зоне, в соответствии с их целевым назначением, установленным видом разрешенного использования, с учетом ограничений, указанных в пункте 5 настоящего Положения.

7. Графическое описание местоположения границ охранной зоны особо охраняемой природной территории регионального значения – памятника природы «Березовое городище» приводится в приложении 1 к настоящему Положению.

8. План границ охранной зоны особо охраняемой природной территории регионального значения – памятника природы «Березовое городище» приводится в приложении 2 к настоящему Положению.

Приложение 1
к Положению об охранной зоне особо охраняемой природной территории регионального значения – памятника природы «Березовое городище»

Графическое описание местоположения границ
охранной зоны особо охраняемой природной территории
регионального значения – памятника природы «Березовое городище»

Раздел 1

Сведения об объекте		
охранная зона особо охраняемой природной территории регионального значения – памятника природы «Березовое городище» (далее – объект)		
№ п/п	Характеристики объекта	Описание характеристик
1	2	3
1	Местоположение объекта	Осташковский муниципальный округ Тверской области
2	Площадь объекта ± величина погрешности определения площади ($P \pm \Delta P$)	25 023 кв. м ($\pm 2 768$ кв. м)
3	Иные характеристики объекта	-

Раздел 2

Сведения о местоположении границ объекта					
1. Система координат МСК-69, зона 1					
2. Сведения о характерных точках границ объекта					
Обозначение характерных точек границ	Координаты, м		Метод определения координат характерной точки	Средняя квадратическая погрешность положения характерной точки (Mt), м	Описание обозначения точки на местности (при наличии)
	X	Y			
1	2	3	4	5	6
Внешний контур 1					
1	341429.21	1268334.71	картометрический	5.00	–

Обозначение характерных точек границ	Координаты, м		Метод определения координат характерной точки	Средняя квадратическая погрешность положения характерной точки (Mt), м	Описание обозначения точки на местности (при наличии)
	X	Y			
1	2	3	4	5	6
2	341430.74	1268327.69	картометрический	5.00	–
3	341427.22	1268322.54	картометрический	5.00	–
4	341412.01	1268312.94	картометрический	5.00	–
5	341393.77	1268301.41	картометрический	5.00	–
6	341391.02	1268300.68	картометрический	5.00	–
7	341389.21	1268302.96	картометрический	5.00	–
8	341381.34	1268313.06	картометрический	5.00	–
9	341373.55	1268316.37	картометрический	5.00	–
10	341362.76	1268318.70	картометрический	5.00	–
11	341358.31	1268318.70	картометрический	5.00	–
12	341357.31	1268313.25	картометрический	5.00	–
13	341357.42	1268302.91	картометрический	5.00	–
14	341366.99	1268288.45	картометрический	5.00	–
15	341381.01	1268281.33	картометрический	5.00	–
16	341392.13	1268269.98	картометрический	5.00	–
17	341406.86	1268267.87	картометрический	5.00	–
18	341420.44	1268259.92	картометрический	5.00	–
19	341435.42	1268260.85	картометрический	5.00	–
20	341444.78	1268264.60	картометрический	5.00	–
21	341471.94	1268283.79	картометрический	5.00	–
22	341511.27	1268307.67	картометрический	5.00	–
23	341527.65	1268329.21	картометрический	5.00	–
24	341552.00	1268341.85	картометрический	5.00	–
25	341556.68	1268366.66	картометрический	5.00	–




Обозначение характерных точек границ	Координаты, м		Метод определения координат характерной точки	Средняя квадратическая погрешность положения характерной точки (Mt), м	Описание обозначения точки на местности (при наличии)
	X	Y			
1	2	3	4	5	6
26	341559.02	1268410.68	картометрический	5.00	–
27	341537.92	1268467.39	картометрический	5.00	–
28	341507.73	1268482.05	картометрический	5.00	–
29	341484.89	1268480.82	картометрический	5.00	–
30	341428.52	1268466.32	картометрический	5.00	–
31	341400.71	1268448.21	картометрический	5.00	–
32	341409.20	1268405.06	картометрический	5.00	–
33	341418.56	1268358.24	картометрический	5.00	–
1	341429.21	1268334.71	картометрический	5.00	–
Внутренний контур 1					
34	341465.78	1268368.36	картометрический	5.00	–
35	341460.00	1268381.49	картометрический	5.00	–
36	341462.17	1268408.61	картометрический	5.00	–
37	341475.13	1268438.78	картометрический	5.00	–
38	341495.75	1268458.51	картометрический	5.00	–
39	341506.81	1268456.15	картометрический	5.00	–
40	341514.92	1268449.95	картометрический	5.00	–
41	341518.50	1268428.00	картометрический	5.00	–
42	341505.86	1268387.21	картометрический	5.00	–
43	341490.67	1268368.06	картометрический	5.00	–
44	341477.72	1268364.54	картометрический	5.00	–
45	341465.78	1268368.36	картометрический	5.00	–
46	341465.78	1268368.36	картометрический	5.00	–
34	341465.78	1268368.36	картометрический	5.00	–

Приложение 2
к Положению об охранной зоне особо охраняемой природной территории регионального значения – памятника природы «Березовое городище»

План границ
охранной зоны особо охраняемой природной территории регионального значения – памятника природы «Березовое городище»



Используемые условные знаки и обозначения

-  граница памятника природы
-  ⁴ характерная точка границы объекта
-  территория объекта