



## ПРАВИТЕЛЬСТВО ТВЕРСКОЙ ОБЛАСТИ

### ПОСТАНОВЛЕНИЕ

21.11.2025

№ 659-пп

г. Тверь

#### **Об установлении охранных зон газопроводов**

В соответствии с подпунктом 1 пункта 2 статьи 56, пунктом 6 статьи 105, статьей 106 Земельного кодекса Российской Федерации, пунктом 16 статьи 26 Федерального закона от 03.08.2018 № 342-ФЗ «О внесении изменений в Градостроительный кодекс Российской Федерации и отдельные законодательные акты Российской Федерации», пунктами 17, 18 Правил охраны газораспределительных сетей, утвержденных постановлением Правительства Российской Федерации от 20.11.2000 № 878 «Об утверждении Правил охраны газораспределительных сетей», на основании обращения акционерного общества «Газпром газораспределение Тверь» Правительство Тверской области постановляет:

1. Установить охранную зону газопровода (объекта газораспределительной системы) «Газопровод к жилому дому по адресу: Тверская область, г. Старица, ул. Набережная реки Волги, д. 31», кадастровый номер 69:32:0350209:180, расположенного по адресу: Тверская область, муниципальный округ Старицкий, город Старица, улица Набережная реки Волги, площадью 40 кв. м и перечень ограничений использования земельных участков согласно сведениям о границах охранной зоны газопровода в системе координат МСК-69 (приложение 1 к настоящему постановлению).

2. Установить охранную зону газопровода (объекта газораспределительной системы) «Газопровод к жилому дому по адресу: Тверская область, м. р-н Старицкий, с.п. «Паньково», д. Воеводино, д. 54а», кадастровый номер 69:32:0060401:236, расположенного по адресу: Тверская область, муниципальный округ Старицкий, деревня Воеводино, площадью 35 кв. м и перечень ограничений использования земельных участков согласно сведениям о границах охранной зоны газопровода в системе координат МСК-69 (приложение 2 к настоящему постановлению).

3. Установить охранную зону газопровода (объекта газораспределительной системы) «Газопровод к жилому дому по адресу: Тверская область, м.о. Старицкий, д. Болдырево, д. 7», кадастровый номер 69:32:0130401:246, расположенного по адресу: Тверская область, муниципальный округ Старицкий, деревня Болдырево, площадью 13 кв. м и перечень ограничений использования земельных участков согласно сведениям о границах охранной зоны газопровода в системе координат МСК-69 (приложение 3 к настоящему постановлению).

4. Установить охранную зону газопровода (объекта газораспределительной системы) «Газопровод к жилому дому по адресу: Тверская область, м.р-н Старицкий, д. Родня, КН 69:32:0271201:952», кадастровый номер 69:32:0271201:997, расположенного по адресу: Тверская область, муниципальный округ Старицкий, деревня Родня, площадью 14 кв. м и перечень ограничений использования земельных участков согласно сведениям о границах охранной зоны газопровода в системе координат МСК-69 (приложение 4 к настоящему постановлению).

5. Установить охранную зону газопровода (объекта газораспределительной системы) «Газопровод к жилому дому по адресу: Тверская область, м.о. Старицкий, д. Берново, ул. Братская, д. 14А», кадастровый номер 69:32:0070101:1273, расположенного по адресу: Тверская область, муниципальный округ Старицкий, деревня Берново, улица Братская, площадью 28 кв. м и перечень ограничений использования земельных участков согласно сведениям о границах охранной зоны газопровода в системе координат МСК-69 (приложение 5 к настоящему постановлению).

6. Установить охранную зону газопровода (объекта газораспределительной системы) «Газопровод к жилому дому по адресу: Тверская область, м.р-н Старицкий, с.п. Архангельское, д. Свистуново на зу с кн 69:32:0341101:31», кадастровый номер 69:32:0341101:392, расположенного по адресу: Тверская область, муниципальный округ Старицкий, деревня Свистуново, площадью 33 кв. м и перечень ограничений использования земельных участков согласно сведениям о границах охранной зоны газопровода в системе координат МСК-69 (приложение 6 к настоящему постановлению).

7. Установить охранную зону газопровода (объекта газораспределительной системы) «Газопровод к жилому дому по адресу: 170556, Тверская обл, м.р-н Калининский, с.п. Верхневолжское, с Пушкино, д. 13», кадастровый номер 69:10:0360401:1266, расположенного по адресу: Тверская обл., Калининский м.о., с. Пушкино, площадью 401 кв. м и перечень ограничений использования земельных участков согласно сведениям о границах охранной зоны газопровода в системе координат МСК-69 (приложение 7 к настоящему постановлению).

8. Установить охранную зону газопровода (объекта газораспределительной системы) «Газопровод к жилому дому по адресу: 170556, Тверская обл, р-н Калининский, с Пушкино, двлд. 38», кадастровый номер 69:10:0360401:1254, расположенного по адресу: Тверская обл.,

Калининский м.о., с. Пушкино, площадью 16 кв. м и перечень ограничений использования земельных участков согласно сведениям о границах охранной зоны газопровода в системе координат МСК-69 (приложение 8 к настоящему постановлению).

9. Установить охранную зону газопровода (объекта газораспределительной системы) «Газопровод к жилому дому по адресу: 170556, Тверская обл, р-н Калининский, с Пушкино, двлд. 48», кадастровый номер 69:10:0360401:1265, расположенного по адресу: Тверская обл., Калининский м.о., с. Пушкино, площадью 12 кв. м и перечень ограничений использования земельных участков согласно сведениям о границах охранной зоны газопровода в системе координат МСК-69 (приложение 9 к настоящему постановлению).

10. Установить охранную зону газопровода (объекта газораспределительной системы) «Газопровод к жилому дому по адресу: 170556, Тверская обл, р-н Калининский, с Пушкино, двлд. 60», кадастровый номер 69:10:0360401:1262, расположенного по адресу: Тверская обл., Калининский м.о., с. Пушкино, площадью 2 668 кв. м и перечень ограничений использования земельных участков согласно сведениям о границах охранной зоны газопровода в системе координат МСК-69 (приложение 10 к настоящему постановлению).

11. Убытки, причиненные в связи с установлением охранных зон, возмещаются собственником газораспределительной системы акционерным обществом «Газпром газораспределение Тверь» в порядке и сроки, установленные статьей 57.1 Земельного кодекса Российской Федерации.

12. Рекомендовать акционерному обществу «Газпром газораспределение Тверь» произвести постановку земельных участков, входящих в охранные зоны газопроводов, указанных в пунктах 1 – 10 настоящего постановления, на государственный кадастровый учет и обеспечить государственную регистрацию ограничений на срок эксплуатации сооружений.

13. Министерству имущественных и земельных отношений Тверской области обеспечить внесение сведений о зонах с особыми условиями использования территории, указанных в пунктах 1 – 10 настоящего постановления, в Единый государственный реестр недвижимости.

14. Контроль за исполнением настоящего постановления возложить на заместителя Председателя Правительства Тверской области, курирующего вопросы имущественных и земельных отношений.

Отчет об исполнении постановления представить в срок до 1 марта 2026 года.

15. Настоящее постановление вступает в силу со дня его официального опубликования.

**Временно исполняющий обязанности  
Губернатора Тверской области**



**В.Г. Королев**

Приложение 1  
к постановлению Правительства  
Тверской области  
от 21.11.2025 № 659-пп

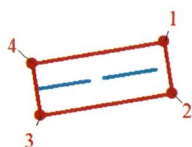
Сведения о границах охранной зоны газопровода  
(объекта газораспределительной системы) «Газопровод к жилому дому по  
адресу: Тверская область, г. Старица, ул. Набережная реки Волги, д. 31»  
и перечень ограничений использования земельных участков

Сведения о границах охранной зоны газопровода		
Газопровод к жилому дому по адресу: Тверская область, г. Старица, ул. Набережная реки Волги, д. 31		
I Описание характеристик охранной зоны		
№ п/п	Характеристики	Описание
1	Наименование, вид, местоположение объекта, в целях защиты которого устанавливается зона с особыми условиями использования территории	Наименование объекта: «Газопровод к жилому дому по адресу: Тверская область, г. Старица, ул. Набережная реки Волги, д. 31». Протяженность: 12 м. Год завершения строительства: 2023. Кадастровый номер: 69:32:0350209:180. Вид объекта: трубопровод (газопровод). Назначение объекта: сооружения трубопроводного транспорта. Местоположение объекта: Тверская область, муниципальный округ Старицкий, город Старица, улица Набережная реки Волги
2	Площадь зоны +/- величина погрешности определения площади (P +/- Дельта P)	40 кв. м ± 22 кв. м
3	Перечень ограничений использования земельных участков	В соответствии с пунктом 14 Правил охраны газораспределительных сетей, утвержденных постановлением Правительства Российской Федерации от 20.11.2000 № 878 (далее – Правила), на земельные участки, входящие в охранные зоны газораспределительных сетей, в целях предупреждения их повреждения или нарушения условий их нормальной эксплуатации налагаются ограничения (обременения), которыми запрещается лицам, указанным в пункте 2 Правил: 1) строить объекты жилищно-гражданского и производственного назначения; 2) сносить и реконструировать мосты, коллекторы, автомобильные и железные дороги с расположенными на них газораспределительными сетями без предварительного выноса этих газопроводов по согласованию с эксплуатационными организациями; 3) разрушать берегоукрепительные сооружения, водопропускные устройства, земляные и иные сооружения, предохраняющие газораспределительные сети от разрушений; 4) перемещать, повреждать, засыпать и уничтожать опознавательные знаки, контрольно-измерительные пункты и другие устройства газораспределительных сетей; 5) устраивать свалки и склады, разливать растворы кислот, солей, щелочей и других химически активных веществ; 6) огораживать и перегораживать охранные зоны, препятствовать доступу персонала эксплуатационных организаций к газораспределительным сетям, проведению обслуживания и устранению повреждений газораспределительных сетей; 7) разводить огонь и размещать источники огня;




Сведения о границах охранной зоны газопровода				
Газопровод к жилому дому по адресу: Тверская область, г. Старица, ул. Набережная реки Волги, д. 31				
		8) рыть погреб, копать и обрабатывать почву сельскохозяйственными и мелиоративными орудиями и механизмами на глубину более 0,3 м; 9) открывать калитки и двери газорегуляторных пунктов, станций катодной и дренажной защиты, люки подземных колодцев, включать или отключать электроснабжение средств связи, освещения и систем телемеханики; 10) набрасывать, приставлять и привязывать к опорам и надземным газопроводам, ограждениям и зданиям газораспределительных сетей посторонние предметы, лестницы, влезать на них; 11) самовольно подключаться к газораспределительным сетям		
4	Сведения о подзонах, их количестве, конкретные ограничения использования земельных участков в границах каждой подзоны из перечня ограничений (в случае если федеральным законом, положением о зоне с особыми условиями использования территории предусмотрено выделение в границах зоны подзон)	В границах зоны с особыми условиями использования территории «охранная зона газопровода» выделение подзон не предусмотрено Правилами		
II Перечень координат характерных точек границ охранной зоны				
5. Система координат: МСК-69, зона 2				
6. Перечень координат характерных точек границ охранной зоны газопровода				
Обозначение характерных точек границы	Координаты, м		Метод определения координат и средняя квадратическая погрешность положения характерной точки, (М), м	Описание закрепления точки
	X	Y		
1	252273.76	2216808.02	Картометрический метод, 1 м	<input type="checkbox"/>
2	252269.80	2216808.56	Картометрический метод, 1 м	<input type="checkbox"/>
3	252268.46	2216798.56	Картометрический метод, 1 м	<input type="checkbox"/>
4	252272.42	2216798.02	Картометрический метод, 1 м	<input type="checkbox"/>
1	252273.76	2216808.02	Картометрический метод, 1 м	<input type="checkbox"/>

## Сведения о границах охранной зоны газораспределительной сети

Газопровод к жилому дому по адресу: Тверская область, г. Старица, ул. Набережная реки Волги, д. 31



Используемые условные знаки и обозначения:

- |   |  |
|---|--|
|  | - граница охранной зоны газопровода                  |
|  | - поворотная точка границы охранной зоны газопровода |
|  | - местоположение оси инженерного сооружения          |

Приложение 2  
к постановлению Правительства  
Тверской области  
от 21.11.2025 № 659-пп

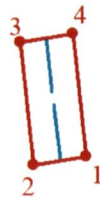
Сведения о границах охранной зоны газопровода  
(объекта газораспределительной системы) «Газопровод к жилому дому  
по адресу: Тверская область, м.р-н Старицкий, с.п. «Паньково»,  
д. Воеводино, д. 54 а» и перечень ограничений использования  
земельных участков

Сведения о границах охранной зоны газопровода		
Газопровод к жилому дому по адресу: Тверская область, м. р-н Старицкий, с.п. «Паньково», д. Воеводино, д. 54а		
I Описание характеристик охранной зоны		
№ п/п	Характеристики	Описание
1	Наименование, вид, местоположение объекта, в целях защиты которого устанавливается зона с особыми условиями использования территории	Наименование объекта: «Газопровод к жилому дому по адресу: Тверская область, м. р-н Старицкий, с.п. «Паньково», д. Воеводино, д. 54а». Протяженность: 9 м. Год завершения строительства: 2024. Кадастровый номер: 69:32:0060401:236. Вид объекта: трубопровод (газопровод). Назначение объекта: сооружения трубопроводного транспорта. Местоположение объекта: Тверская область, муниципальный округ Старицкий, деревня Воеводино
2	Площадь зоны +/- величина погрешности определения площади (P +/- Дельта P)	35 кв. м ± 21 кв. м
3	Перечень ограничений использования земельных участков	В соответствии с пунктом 14 Правил охраны газораспределительных сетей, утвержденных постановлением Правительства Российской Федерации от 20.11.2000 № 878 (далее – Правила), на земельные участки, входящие в охранные зоны газораспределительных сетей, в целях предупреждения их повреждения или нарушения условий их нормальной эксплуатации налагаются ограничения (обременения), которыми запрещается лицам, указанным в пункте 2 Правил: 1) строить объекты жилищно-гражданского и производственного назначения; 2) сносить и реконструировать мосты, коллекторы, автомобильные и железные дороги с расположенными на них газораспределительными сетями без предварительного выноса этих газопроводов по согласованию с эксплуатационными организациями; 3) разрушать берегоукрепительные сооружения, водопропускные устройства, земляные и иные сооружения, предохраняющие газораспределительные сети от разрушений; 4) перемещать, повреждать, засыпать и уничтожать опознавательные знаки, контрольно-измерительные пункты и другие устройства газораспределительных сетей; 5) устраивать свалки и склады, разливать растворы кислот, солей, щелочей и других химически активных веществ; 6) огораживать и перегораживать охранные зоны, препятствовать доступу персонала эксплуатационных организаций к газораспределительным сетям, проведению обслуживания и

Сведения о границах охранной зоны газопровода				
Газопровод к жилому дому по адресу: Тверская область, м. р-н Старицкий, с.п. «Паньково», д. Воеводино, д. 54а				
		<p>устранению повреждений газораспределительных сетей;</p> <p>7) разводить огонь и размещать источники огня;</p> <p>8) рыть погреба, копать и обрабатывать почву сельскохозяйственными и мелиоративными орудиями и механизмами на глубину более 0,3 м;</p> <p>9) открывать калитки и двери газорегуляторных пунктов, станций катодной и дренажной защиты, люки подземных колодцев, включать или отключать электроснабжение средств связи, освещения и систем телемеханики;</p> <p>10) набрасывать, приставлять и привязывать к опорам и надземным газопроводам, ограждениям и зданиям газораспределительных сетей посторонние предметы, лестницы, влезать на них;</p> <p>11) самовольно подключаться к газораспределительным сетям</p>		
4	Сведения о подзонах, их количестве, конкретные ограничения использования земельных участков в границах каждой подзоны из перечня ограничений (в случае если федеральным законом, положением о зоне с особыми условиями использования территории предусмотрено выделение в границах зоны подзон)	В границах зоны с особыми условиями использования территории «охранная зона газопровода» выделение подзон не предусмотрено Правилами		
II Перечень координат характерных точек границ охранной зоны				
5. Система координат: МСК-69, зона 2				
6. Перечень координат характерных точек границ охранной зоны газопровода				
Обозначение характерных точек границы	Координаты, м		Метод определения координат и средняя квадратическая погрешность положения характерной точки, (M <sub>t</sub> ), м	Описание закрепления точки
	X	Y		
1	264956.97	2233257.86	Картометрический метод, 1 м	<input type="checkbox"/>
2	264956.43	2233253.90	Картометрический метод, 1 м	<input type="checkbox"/>
3	264965.10	2233252.70	Картометрический метод, 1 м	<input type="checkbox"/>
4	264965.64	2233256.66	Картометрический метод, 1 м	<input type="checkbox"/>
1	264956.97	2233257.86	Картометрический метод, 1 м	<input type="checkbox"/>

## Сведения о границах охранной зоны газораспределительной сети

Газопровод к жилому дому по адресу: Тверская область, м. р-н Старицкий, с.п. «Паньково», д. Воеводино,  
д. 54а



Используемые условные знаки и обозначения:



- граница охранной зоны газопровода



- поворотная точка границы охранной зоны газопровода



- местоположение оси инженерного сооружения

Приложение 3  
к постановлению Правительства  
Тверской области  
от 21.11.2025 № 659-пп

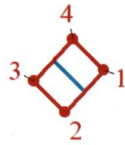
Сведения о границах охранной зоны газопровода  
(объекта газораспределительной системы) «Газопровод к жилому дому по  
адресу: Тверская область, м.о. Старицкий, д Болдырево, д. 7»  
и перечень ограничений использования земельных участков

Сведения о границах охранной зоны газопровода		
Газопровод к жилому дому по адресу: Тверская область, м.о. Старицкий, д Болдырево, д. 7		
I Описание характеристик охранной зоны		
№ п/п	Характеристики	Описание
1	Наименование, вид, местоположение объекта, в целях защиты которого устанавливается зона с особыми условиями использования территории	Наименование объекта: «Газопровод к жилому дому по адресу: Тверская область, м.о. Старицкий, д Болдырево, д. 7». Протяженность: 3 м. Год завершения строительства: 2024. Кадастровый номер: 69:32:0130401:246. Вид объекта: трубопровод (газопровод). Назначение объекта: сооружения трубопроводного транспорта. Местоположение объекта: Тверская область, муниципальный округ Старицкий, деревня Болдырево
2	Площадь зоны +/- величина погрешности определения площади (P +/- Дельта P)	13 кв. м ± 13 кв. м
3	Перечень ограничений использования земельных участков	В соответствии с пунктом 14 Правил охраны газораспределительных сетей, утвержденных постановлением Правительства Российской Федерации от 20.11.2000 № 878 (далее – Правила), на земельные участки, входящие в охранные зоны газораспределительных сетей, в целях предупреждения их повреждения или нарушения условий их нормальной эксплуатации налагаются ограничения (обременения), которыми запрещается лицам, указанным в пункте 2 Правил: 1) строить объекты жилищно-гражданского и производственного назначения; 2) сносить и реконструировать мосты, коллекторы, автомобильные и железные дороги с расположенными на них газораспределительными сетями без предварительного выноса этих газопроводов по согласованию с эксплуатационными организациями; 3) разрушать берегоукрепительные сооружения, водопропускные устройства, земляные и иные сооружения, предохраняющие газораспределительные сети от разрушений; 4) перемещать, повреждать, засыпать и уничтожать опознавательные знаки, контрольно-измерительные пункты и другие устройства газораспределительных сетей; 5) устраивать свалки и склады, разливать растворы кислот, солей, щелочей и других химически активных веществ; 6) огораживать и перегораживать охранные зоны, препятствовать доступу персонала эксплуатационных организаций к газораспределительным сетям, проведению обслуживания и устранению повреждений газораспределительных сетей; 7) разводить огонь и размещать источники огня; 8) рыть погребов, копать и обрабатывать почву сельскохозяйственными

Сведения о границах охранной зоны газопровода				
Газопровод к жилому дому по адресу: Тверская область, м.о. Старицкий, д Болдырево, д. 7				
			и мелиоративными орудиями и механизмами на глубину более 0,3 м; 9) открывать калитки и двери газорегуляторных пунктов, станций катодной и дренажной защиты, люки подземных колодцев, включать или отключать электроснабжение средств связи, освещения и систем телемеханики; 10) набрасывать, приставлять и привязывать к опорам и надземным газопроводам, ограждениям и зданиям газораспределительных сетей посторонние предметы, лестницы, влезать на них; 11) самовольно подключаться к газораспределительным сетям	
4	Сведения о подзонах, их количестве, конкретные ограничения использования земельных участков в границах каждой подзоны из перечня ограничений (в случае если федеральным законом, положением о зоне с особыми условиями использования территории предусмотрено выделение в границах зоны подзон)	В границах зоны с особыми условиями использования территории «охранная зона газопровода» выделение подзон не предусмотрено Правилами		
II Перечень координат характерных точек границ охранной зоны				
5. Система координат: МСК-69, зона 2				
6. Перечень координат характерных точек границ охранной зоны газопровода				
Обозначение характерных точек границы	Координаты, м		Метод определения координат и средняя квадратическая погрешность положения характерной точки, (M <sub>t</sub> ), м	Описание закрепления точки
	X	Y		
1	259285.53	2240555.07	Картометрический метод, 1 м	<input type="checkbox"/>
2	259282.55	2240552.39	Картометрический метод, 1 м	<input type="checkbox"/>
3	259284.78	2240549.91	Картометрический метод, 1 м	<input type="checkbox"/>
4	259287.76	2240552.59	Картометрический метод, 1 м	<input type="checkbox"/>
1	259285.53	2240555.07	Картометрический метод, 1 м	<input type="checkbox"/>

## Сведения о границах охранной зоны газораспределительной сети

Газопровод к жилому дому по адресу: Тверская область, м.о. Старицкий, д Болдырево, д. 7



Используемые условные знаки и обозначения:



- граница охранной зоны газопровода



- поворотная точка границы охранной зоны газопровода



- местоположение оси инженерного сооружения

Приложение 4  
к постановлению Правительства  
Тверской области  
от 21.11.2025 № 659-пп

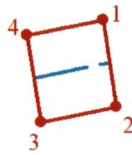
Сведения о границах охранной зоны газопровода  
(объекта газораспределительной системы) «Газопровод к жилому дому  
по адресу: Тверская область, м.р-н Старицкий, д. Родня,  
КН 69:32:0271201:952» и перечень ограничений использования  
земельных участков

Сведения о границах охранной зоны газопровода		
Газопровод к жилому дому по адресу: Тверская область, м.р-н Старицкий, д. Родня, КН 69:32:0271201:952		
I Описание характеристик охранной зоны		
№ п/п	Характеристики	Описание
1	Наименование, вид, местоположение объекта, в целях защиты которого устанавливается зона с особыми условиями использования территории	Наименование объекта: «Газопровод к жилому дому по адресу: Тверская область, м.р-н Старицкий, д. Родня, КН 69:32:0271201:952». Протяженность: 4 м. Год завершения строительства: 2023. Вид объекта: трубопровод (газопровод). Назначение объекта: сооружения трубопроводного транспорта. Местоположение объекта: Тверская область, Старицкий м.о., Родня д.
2	Площадь зоны +/- величина погрешности определения площади (Р +/- Дельта Р)	14 кв. м ± 13 кв. м
3	Перечень ограничений использования земельных участков	В соответствии с пунктом 14 Правил охраны газораспределительных сетей, утвержденных постановлением Правительства Российской Федерации от 20.11.2000 № 878 (далее – Правила), на земельные участки, входящие в охранные зоны газораспределительных сетей, в целях предупреждения их повреждения или нарушения условий их нормальной эксплуатации налагаются ограничения (обременения), которыми запрещается лицам, указанным в пункте 2 Правил: 1) строить объекты жилищно-гражданского и производственного назначения; 2) сносить и реконструировать мосты, коллекторы, автомобильные и железные дороги с расположенными на них газораспределительными сетями без предварительного выноса этих газопроводов по согласованию с эксплуатационными организациями; 3) разрушать берегоукрепительные сооружения, водопропускные устройства, земляные и иные сооружения, предохраняющие газораспределительные сети от разрушений; 4) перемешать, повреждать, засыпать и уничтожить опознавательные знаки, контрольно-измерительные пункты и другие устройства газораспределительных сетей; 5) устраивать свалки и склады, разливать растворы кислот, солей, щелочей и других химически активных веществ; 6) огораживать и перегораживать охранные зоны, препятствовать доступу персонала эксплуатационных организаций к газораспределительным сетям, проведению обслуживания и устранению повреждений газораспределительных сетей; 7) разводить огонь и размещать источники огня; 8) рыть погреба, копать и обрабатывать почву сельскохозяйственными

Сведения о границах охранной зоны газопровода				
Газопровод к жилому дому по адресу: Тверская область, м.р-н Старицкий, д. Родня, КН 69:32:0271201:952				
			и мелиоративными орудиями и механизмами на глубину более 0,3 м; 9) открывать калитки и двери газорегуляторных пунктов, станций катодной и дренажной защиты, люки подземных колодцев, включать или отключать электроснабжение средств связи, освещения и систем телемеханики; 10) набрасывать, приставлять и привязывать к опорам и надземным газопроводам, ограждениям и зданиям газораспределительных сетей посторонние предметы, лестницы, влезать на них; 11) самовольно подключаться к газораспределительным сетям	
4	Сведения о подзонах, их количестве, конкретные ограничения использования земельных участков в границах каждой подзоны из перечня ограничений (в случае если федеральным законом, положением о зоне с особыми условиями использования территории предусмотрено выделение в границах зоны подзон)	В границах зоны с особыми условиями использования территории «охранная зона газопровода» выделение подзон не предусмотрено Правилами		
II Перечень координат характерных точек границ охранной зоны				
5. Система координат: МСК-69, зона 2				
6. Перечень координат характерных точек границ охранной зоны газопровода				
Обозначение характерных точек границы	Координаты, м		Метод определения координат и средняя квадратическая погрешность положения характерной точки, (M <sub>t</sub> ), м	Описание закрепления точки
	X	Y		
1	237803.87	2214420.26	Картометрический метод, 1 м	<input type="checkbox"/>
2	237799.95	2214421.00	Картометрический метод, 1 м	<input type="checkbox"/>
3	237799.30	2214417.59	Картометрический метод, 1 м	<input type="checkbox"/>
4	237803.22	2214416.85	Картометрический метод, 1 м	<input type="checkbox"/>
1	237803.87	2214420.26	Картометрический метод, 1 м	<input type="checkbox"/>

## Сведения о границах охранной зоны газораспределительной сети

Газопровод к жилому дому по адресу: Тверская область, м.р-н Старицкий, д. Родня, КН 69:32:0271201:952



Используемые условные знаки и обозначения:



- граница охранной зоны газопровода



- поворотная точка границы охранной зоны газопровода



- местоположение оси инженерного сооружения

Приложение 5  
к постановлению Правительства  
Тверской области  
от 21.11.2025 № 659-пп

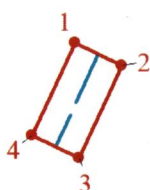
Сведения о границах охранной зоны газопровода  
(объекта газораспределительной системы) «Газопровод к жилому дому по  
адресу: Тверская область, м.о. Старицкий, д Берново, ул Братская, д. 14А»  
и перечень ограничений использования земельных участков

Сведения о границах охранной зоны газопровода		
Газопровод к жилому дому по адресу: Тверская область, м.о. Старицкий, д Берново, ул Братская, д. 14А		
I Описание характеристик охранной зоны		
№ п/п	Характеристики	Описание
1	Наименование, вид, местоположение объекта, в целях защиты которого устанавливается зона с особыми условиями использования территории	Наименование объекта: «Газопровод к жилому дому по адресу: Тверская область, м.о. Старицкий, д Берново, ул Братская, д. 14А». Протяженность: 7 м. Год завершения строительства: 2024. Кадастровый номер: 69:32:0070101:1273. Вид объекта: трубопровод (газопровод). Назначение объекта: сооружения трубопроводного транспорта. Местоположение объекта: Тверская область, муниципальный округ Старицкий, деревня Берново, улица Братская
2	Площадь зоны +/- величина погрешности определения площади (P +/- Дельта P)	28 кв. м ± 19 кв. м
3	Перечень ограничений использования земельных участков	В соответствии с пунктом 14 Правил охраны газораспределительных сетей, утвержденных постановлением Правительства Российской Федерации от 20.11.2000 № 878 (далее – Правила), на земельные участки, входящие в охранные зоны газораспределительных сетей, в целях предупреждения их повреждения или нарушения условий их нормальной эксплуатации налагаются ограничения (обременения), которыми запрещается лицам, указанным в пункте 2 Правил: 1) строить объекты жилищно-гражданского и производственного назначения; 2) сносить и реконструировать мосты, коллекторы, автомобильные и железные дороги с расположенными на них газораспределительными сетями без предварительного выноса этих газопроводов по согласованию с эксплуатационными организациями; 3) разрушать берегоукрепительные сооружения, водопропускные устройства, земляные и иные сооружения, предохраняющие газораспределительные сети от разрушений; 4) перемещать, повреждать, засыпать и уничтожать опознавательные знаки, контрольно-измерительные пункты и другие устройства газораспределительных сетей; 5) устраивать свалки и склады, разливать растворы кислот, солей, щелочей и других химически активных веществ; 6) огораживать и перегораживать охранные зоны, препятствовать доступу персонала эксплуатационных организаций к газораспределительным сетям, проведению обслуживания и устранению повреждений газораспределительных сетей; 7) разводить огонь и размещать источники огня; 8) рыть погреба, копать и обрабатывать почву сельскохозяйственными




Сведения о границах охранной зоны газопровода				
Газопровод к жилому дому по адресу: Тверская область, м.о. Старицкий, д Берново, ул Братская, д. 14А				
		и мелиоративными орудиями и механизмами на глубину более 0,3 м; 9) открывать калитки и двери газорегуляторных пунктов, станций катодной и дренажной защиты, люки подземных колодцев, включать или отключать электроснабжение средств связи, освещения и систем телемеханики; 10) набрасывать, приставлять и привязывать к опорам и надземным газопроводам, ограждениям и зданиям газораспределительных сетей посторонние предметы, лестницы, влезать на них; 11) самовольно подключаться к газораспределительным сетям		
4	Сведения о подзонах, их количестве, конкретные ограничения использования земельных участков в границах каждой подзоны из перечня ограничений (в случае если федеральным законом, положением о зоне с особыми условиями использования территории предусмотрено выделение в границах зоны подзон)	В границах зоны с особыми условиями использования территории «охранная зона газопровода» выделение подзон не предусмотрено Правилами		
II Перечень координат характерных точек границ охранной зоны				
5. Система координат: МСК-69, зона 2				
6. Перечень координат характерных точек границ охранной зоны газопровода				
Обозначение характерных точек границы	Координаты, м		Метод определения координат и средняя квадратическая погрешность положения характерной точки, (M <sub>i</sub> ), м	Описание закрепления точки
	X	Y		
1	272756.31	2201870.61	Картометрический метод, 1 м	<input type="checkbox"/>
2	272754.67	2201874.25	Картометрический метод, 1 м	<input type="checkbox"/>
3	272748.23	2201871.36	Картометрический метод, 1 м	<input type="checkbox"/>
4	272749.87	2201867.72	Картометрический метод, 1 м	<input type="checkbox"/>
1	272756.31	2201870.61	Картометрический метод, 1 м	<input type="checkbox"/>

## Сведения о границах охранной зоны газораспределительной сети

Газопровод к жилому дому по адресу: Тверская область, м.о. Старицкий, д Берново, ул Братская, д. 14А



Используемые условные знаки и обозначения:

- |   |  |
|---|--|
|  | - граница охранной зоны газопровода                  |
|  | - поворотная точка границы охранной зоны газопровода |
|  | - местоположение оси инженерного сооружения          |

Приложение 6  
к постановлению Правительства  
Тверской области  
от 21.11.2025 № 659-пп

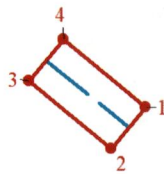
Сведения о границах охранной зоны газопровода  
(объекта газораспределительной системы) «Газопровод к жилому дому  
по адресу: Тверская область, м.р-н Старицкий, с.п. Архангельское,  
д. Свистуново, на зу с кн 69:32:0341101:31» и перечень ограничений  
использования земельных участков

Сведения о границах охранной зоны газопровода		
Газопровод к жилому дому по адресу: Тверская область, м.р-н Старицкий, с.п. Архангельское, д. Свистуново, на зу с кн 69:32:0341101:31		
I Описание характеристик охранной зоны		
№ п/п	Характеристики	Описание
1	Наименование, вид, местоположение объекта, в целях защиты которого устанавливается зона с особыми условиями использования территории	Наименование объекта: «Газопровод к жилому дому по адресу: Тверская область, м.р-н Старицкий, с.п. Архангельское, д. Свистуново, на зу с кн 69:32:0341101:31». Протяженность: 9 м. Год завершения строительства: 2023. Кадастровый номер: 69:32:0341101:392. Вид объекта: трубопровод (газопровод). Назначение объекта: сооружения трубопроводного транспорта. Местоположение объекта: Тверская область, муниципальный округ Старицкий, деревня Свистуново
2	Площадь зоны +/- величина погрешности определения площади (P +/- Дельта P)	33 кв. м ± 20 кв. м
3	Перечень ограничений использования земельных участков	В соответствии с пунктом 14 Правил охраны газораспределительных сетей, утвержденных постановлением Правительства Российской Федерации от 20.11.2000 № 878 (далее – Правила), на земельные участки, входящие в охранные зоны газораспределительных сетей, в целях предупреждения их повреждения или нарушения условий их нормальной эксплуатации налагаются ограничения (обременения), которыми запрещается лицам, указанным в пункте 2 Правил: 1) строить объекты жилищно-гражданского и производственного назначения; 2) сносить и реконструировать мосты, коллекторы, автомобильные и железные дороги с расположенными на них газораспределительными сетями без предварительного выноса этих газопроводов по согласованию с эксплуатационными организациями; 3) разрушать берегоукрепительные сооружения, водопропускные устройства, земляные и иные сооружения, предохраняющие газораспределительные сети от разрушений; 4) перемещать, повреждать, засыпать и уничтожать опознавательные знаки, контрольно-измерительные пункты и другие устройства газораспределительных сетей; 5) устраивать свалки и склады, разливать растворы кислот, солей, щелочей и других химически активных веществ; 6) огораживать и перегораживать охранные зоны, препятствовать доступу персонала эксплуатационных организаций к газораспределительным сетям, проведению обслуживания и

Сведения о границах охранной зоны газопровода				
Газопровод к жилому дому по адресу: Тверская область, м.р-н Старицкий, с.п. Архангельское, д. Свистуново, на зу с кн 69:32:0341101:31				
			устранению повреждений газораспределительных сетей; 7) разводить огонь и размещать источники огня; 8) рыть погребов, копать и обрабатывать почву сельскохозяйственными и мелиоративными орудиями и механизмами на глубину более 0,3 м; 9) открывать калитки и двери газорегуляторных пунктов, станций катодной и дренажной защиты, люки подземных колодцев, включать или отключать электроснабжение средств связи, освещения и систем телемеханики; 10) набрасывать, приставлять и привязывать к опорам и надземным газопроводам, ограждениям и зданиям газораспределительных сетей посторонние предметы, лестницы, влезать на них; 11) самовольно подключаться к газораспределительным сетям	
4	Сведения о подзонах, их количестве, конкретные ограничения использования земельных участков в границах каждой подзоны из перечня ограничений (в случае если федеральным законом, положением о зоне с особыми условиями использования территории предусмотрено выделение в границах зоны подзон)		В границах зоны с особыми условиями использования территории «охранная зона газопровода» выделение подзон не предусмотрено Правилами	
II Перечень координат характерных точек границ охранной зоны				
5. Система координат: МСК-69, зона 2				
6. Перечень координат характерных точек границ охранной зоны газопровода				
Обозначение характерных точек границы	Координаты, м		Метод определения координат и средняя квадратическая погрешность положения характерной точки, (M <sub>i</sub> ), м	Описание закрепления точки
	X	Y		
1	259262.30	2228228.95	Картометрический метод, 1 м	<input type="checkbox"/>
2	259259.18	2228226.45	Картометрический метод, 1 м	<input type="checkbox"/>
3	259264.30	2228220.09	Картометрический метод, 1 м	<input type="checkbox"/>
4	259267.42	2228222.59	Картометрический метод, 1 м	<input type="checkbox"/>
1	259262.30	2228228.95	Картометрический метод, 1 м	<input type="checkbox"/>

## Сведения о границах охранной зоны газораспределительной сети

Газопровод к жилому дому по адресу: Тверская область, м.р-н Старицкий, с.п. Архангельское,  
д. Свистуново, на зу с кн 69:32:0341101:31



Используемые условные знаки и обозначения:



- граница охранной зоны газопровода
- поворотная точка границы охранной зоны газопровода
- местоположение оси инженерного сооружения

Приложение 7  
к постановлению Правительства  
Тверской области  
от 21.11.2025 № 659-пп

Сведения о границах охранной зоны газопровода  
(объекта газораспределительной системы) «Газопровод к жилому дому  
по адресу: 170556, Тверская обл, м.р-н Калининский, с.п. Верхневолжское,  
с Пушкино, д. 13» и перечень ограничений использования  
земельных участков

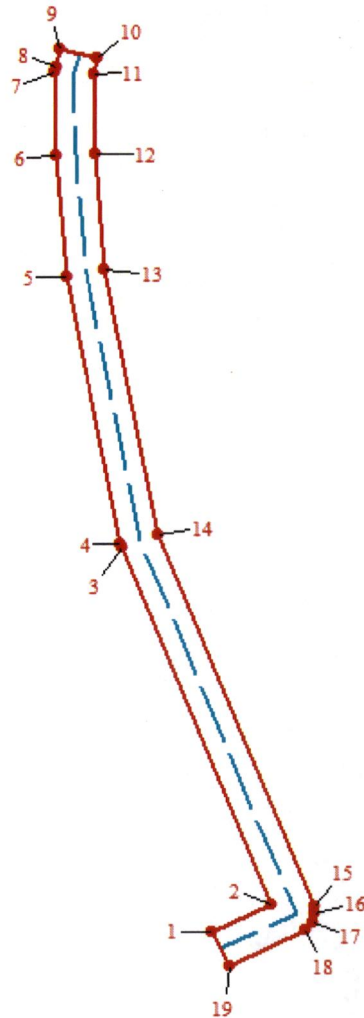
Сведения о границах охранной зоны газопровода		
Газопровод к жилому дому по адресу: 170556, Тверская обл, м.р-н Калининский, с.п. Верхневолжское, с Пушкино, д. 13		
I Описание характеристик охранной зоны		
№ п/п	Характеристики	Описание
1	Наименование, вид, местоположение объекта, в целях защиты которого устанавливается зона с особыми условиями использования территории	Наименование объекта: Газопровод к жилому дому по адресу: 170556, Тверская обл, м.р-н Калининский, с.п. Верхневолжское, с Пушкино, д. 13. Протяженность: 100 м. Кадастровый номер: 69:10:0360401:1266. Год завершения строительства: 2022. Вид объекта: трубопровод (газопровод). Назначение объекта: сооружения трубопроводного транспорта. Местоположение объекта: Тверская обл., Калининский м.о., с. Пушкино
2	Площадь зоны +/- величина погрешности определения площади (Р +/- Дельта Р)	401 кв. м ± 70 кв. м
3	Перечень ограничений использования земельных участков	В соответствии с пунктом 14 Правил охраны газораспределительных сетей, утвержденных постановлением Правительства Российской Федерации от 20.11.2000 № 878 (далее – Правила), на земельные участки, входящие в охранные зоны газораспределительных сетей, в целях предупреждения их повреждения или нарушения условий их нормальной эксплуатации налагаются ограничения (обременения), которыми запрещается лицам, указанным в пункте 2 Правил: 1) строить объекты жилищно-гражданского и производственного назначения; 2) сносить и реконструировать мосты, коллекторы, автомобильные и железные дороги с расположенными на них газораспределительными сетями без предварительного выноса этих газопроводов по согласованию с эксплуатационными организациями; 3) разрушать берегоукрепительные сооружения, водопропускные устройства, земляные и иные сооружения, предохраняющие газораспределительные сети от разрушений; 4) перемещать, повреждать, засыпать и уничтожать опознавательные знаки, контрольно-измерительные пункты и другие устройства газораспределительных сетей; 5) устраивать свалки и склады, разливать растворы кислот, солей, щелочей и других химически активных веществ; 6) огораживать и перегораживать охранные зоны, препятствовать доступу персонала эксплуатационных организаций к

Сведения о границах охранной зоны газопровода				
Газопровод к жилому дому по адресу: 170556, Тверская обл, м.р-н Калининский, с.п. Верхневолжское, с Пушкино, д. 13				
		газораспределительным сетям, проведению обслуживания и устранению повреждений газораспределительных сетей; 7) разводить огонь и размещать источники огня; 8) рыть погреба, копать и обрабатывать почву сельскохозяйственными и мелиоративными орудиями и механизмами на глубину более 0,3 м; 9) открывать калитки и двери газорегуляторных пунктов, станций катодной и дренажной защиты, люки подземных колодцев, включать или отключать электроснабжение средств связи, освещения и систем телемеханики; 10) набрасывать, приставлять и привязывать к опорам и надземным газопроводам, ограждениям и зданиям газораспределительных сетей посторонние предметы, лестницы, влезать на них; 11) самовольно подключаться к газораспределительным сетям		
4	Сведения о подзонах, их количестве, конкретные ограничения использования земельных участков в границах каждой подзоны из перечня ограничений (в случае если федеральным законом, положением о зоне с особыми условиями использования территории предусмотрено выделение в границах зоны подзон)	В границах зоны с особыми условиями использования территории «охранная зона газопровода» выделение подзон не предусмотрено Правилами		
II Перечень координат характерных точек границ охранной зоны				
5. Система координат: МСК-69, зона 2				
6. Перечень координат характерных точек границ охранной зоны газопровода				
Обозначение характерных точек границы	Координаты, м		Метод определения координат и средняя квадратическая погрешность положения характерной точки, (M <sub>i</sub> ), м	Описание закрепления точки
	X	Y		
			Картометрический метод, 1 м	<input type="checkbox"/>
1	261866.05	2267105.43	Картометрический метод, 1 м	<input type="checkbox"/>
2	261868.86	2267111.51	Картометрический метод, 1 м	<input type="checkbox"/>
3	261905.28	2267096.08	Картометрический метод, 1 м	<input type="checkbox"/>
4	261905.65	2267095.96	Картометрический метод, 1 м	<input type="checkbox"/>
5	261932.93	2267090.24	Картометрический метод, 1 м	<input type="checkbox"/>
6	261945.29	2267089.11	Картометрический метод, 1 м	<input type="checkbox"/>
7	261953.82	2267088.89	Картометрический метод, 1 м	<input type="checkbox"/>
8	261954.34	2267088.95	Картометрический метод, 1 м	<input type="checkbox"/>
9	261956.26	2267089.41	Картометрический метод, 1 м	<input type="checkbox"/>
10	261955.32	2267093.29	Картометрический метод, 1 м	<input type="checkbox"/>
11	261953.66	2267092.90	Картометрический метод, 1 м	<input type="checkbox"/>
12	261945.59	2267093.10	Картометрический метод, 1 м	<input type="checkbox"/>
13	261933.64	2267094.18	Картометрический метод, 1 м	<input type="checkbox"/>
14	261906.66	2267099.84	Картометрический метод, 1 м	<input type="checkbox"/>
15	261868.64	2267115.95	Картометрический метод, 1 м	<input type="checkbox"/>




Сведения о границах охранной зоны газопровода				
Газопровод к жилому дому по адресу: 170556, Тверская обл, м.р-н Калининский, с.п. Верхневолжское, с Пушкино, д. 13				
16	261867.86	2267116.11	Картометрический метод, 1 м	<input type="checkbox"/>
17	261866.86	2267115.84	Картометрический метод, 1 м	<input type="checkbox"/>
18	261866.13	2267115.11	Картометрический метод, 1 м	<input type="checkbox"/>
19	261862.50	2267107.27	Картометрический метод, 1 м	<input type="checkbox"/>
1	261866.05	2267105.43	Картометрический метод, 1 м	<input type="checkbox"/>

## Сведения о границах охранной зоны газораспределительной сети

Газопровод к жилому дому по адресу: 170556, Тверская обл, м.р-н Калининский, с.п. Верхневолжское, с Пушкино, д. 13



Используемые условные знаки и обозначения:

-  - граница охранной зоны газопровода
-  - поворотная точка границы охранной зоны газопровода
-  - местоположение оси инженерного сооружения

Приложение 8  
к постановлению Правительства  
Тверской области  
от 21.11.2025 № 659-пп

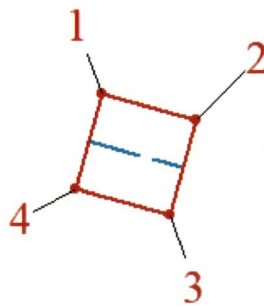
Сведения о границах охранной зоны газопровода  
(объекта газораспределительной системы) «Газопровод к жилому дому по  
адресу: 170556, Тверская обл, р-н Калининский, с Пушкино, двлд. 38»  
и перечень ограничений использования земельных участков

Сведения о границах охранной зоны газопровода		
Газопровод к жилому дому по адресу: 170556, Тверская обл, р-н Калининский, с Пушкино, двлд. 38		
I Описание характеристик охранной зоны		
№ п/п	Характеристики	Описание
1	Наименование, вид, местоположение объекта, в целях защиты которого устанавливается зона с особыми условиями использования территории	Наименование объекта: Газопровод к жилому дому по адресу: 170556, Тверская обл, р-н Калининский, с Пушкино, двлд. 38. Протяженность: 4 м. Кадастровый номер: 69:10:0360401:1254. Год завершения строительства: 2024. Вид объекта: трубопровод (газопровод). Назначение объекта: газораспределительная сеть. Местоположение объекта: Тверская область, муниципальный округ Калининский, село Пушкино
2	Площадь зоны +/- величина погрешности определения площади (Р +/- Дельта Р)	16 кв. м ± 14 кв. м
3	Перечень ограничений использования земельных участков	В соответствии с пунктом 14 Правил охраны газораспределительных сетей, утвержденных постановлением Правительства Российской Федерации от 20.11.2000 № 878 (далее – Правила), на земельные участки, входящие в охранные зоны газораспределительных сетей, в целях предупреждения их повреждения или нарушения условий их нормальной эксплуатации налагаются ограничения (обременения), которыми запрещается лицам, указанным в пункте 2 Правил: 1) строить объекты жилищно-гражданского и производственного назначения; 2) сносить и реконструировать мосты, коллекторы, автомобильные и железные дороги с расположенными на них газораспределительными сетями без предварительного выноса этих газопроводов по согласованию с эксплуатационными организациями; 3) разрушать берегоукрепительные сооружения, водопропускные устройства, земляные и иные сооружения, предохраняющие газораспределительные сети от разрушений; 4) перемещать, повреждать, засыпать и уничтожать опознавательные знаки, контрольно-измерительные пункты и другие устройства газораспределительных сетей; 5) устраивать свалки и склады, разливать растворы кислот, солей, щелочей и других химически активных веществ; 6) огораживать и перегораживать охранные зоны, препятствовать доступу персонала эксплуатационных организаций к газораспределительным сетям, проведению обслуживания и устранению повреждений газораспределительных сетей; 7) разводить огонь и размещать источники огня;




Сведения о границах охранной зоны газопровода				
Газопровод к жилому дому по адресу: 170556, Тверская обл, р-н Калининский, с Пушкино, д/д. 38				
		8) рыть погреб, копать и обрабатывать почву сельскохозяйственными и мелиоративными орудиями и механизмами на глубину более 0,3 м; 9) открывать калитки и двери газорегуляторных пунктов, станций катодной и дренажной защиты, люки подземных колодцев, включать или отключать электроснабжение средств связи, освещения и систем телемеханики; 10) набрасывать, приставлять и привязывать к опорам и надземным газопроводам, ограждениям и зданиям газораспределительных сетей посторонние предметы, лестницы, влезать на них; 11) самовольно подключаться к газораспределительным сетям		
4	Сведения о подзонах, их количестве, конкретные ограничения использования земельных участков в границах каждой подзоны из перечня ограничений (в случае если федеральным законом, положением о зоне с особыми условиями использования территории предусмотрено выделение в границах зоны подзон)	В границах зоны с особыми условиями использования территории «охранная зона газопровода» выделение подзон не предусмотрено Правилами		
II Перечень координат характерных точек границ охранной зоны				
5. Система координат: МСК-69, зона 2				
6. Перечень координат характерных точек границ охранной зоны газопровода				
Обозначение характерных точек границы	Координаты, м		Метод определения координат и средняя квадратическая погрешность положения характерной точки, (M <sub>i</sub> ), м	Описание закрепления точки
	X	Y		
1	262158.08	2267166.78	Картометрический метод, 1 м	<input type="checkbox"/>
2	262157.01	2267170.61	Картометрический метод, 1 м	<input type="checkbox"/>
3	262153.15	2267169.53	Картометрический метод, 1 м	<input type="checkbox"/>
4	262154.22	2267165.70	Картометрический метод, 1 м	<input type="checkbox"/>
1	262158.08	2267166.78	Картометрический метод, 1 м	<input type="checkbox"/>

## Сведения о границах охранной зоны газораспределительной сети

Газопровод к жилому дому по адресу: 170556, Тверская обл, р-н Калининский, с Пушкино, двлд. 38



Используемые условные знаки и обозначения:

- |   |  |
|---|--|
|  | - граница охранной зоны газопровода                  |
|  | - поворотная точка границы охранной зоны газопровода |
|  | - местоположение оси инженерного сооружения          |

Приложение 9  
к постановлению Правительства  
Тверской области  
от 21.11.2025 № 659-пп

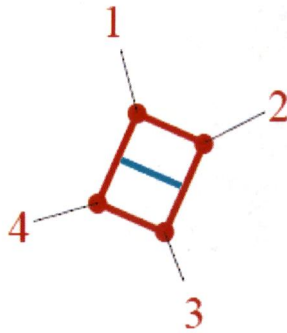
Сведения о границах охранной зоны газопровода  
(объекта газораспределительной системы) «Газопровод к жилому дому по  
адресу: 170556, Тверская обл, р-н Калининский, с Пушкино, двлд. 48»  
и перечень ограничений использования земельных участков

Сведения о границах охранной зоны газопровода		
Газопровод к жилому дому по адресу: 170556, Тверская обл, р-н Калининский, с Пушкино, двлд. 48		
I Описание характеристик охранной зоны		
№ п/п	Характеристики	Описание
1	Наименование, вид, местоположение объекта, в целях защиты которого устанавливается зона с особыми условиями использования территории	Наименование объекта: Газопровод к жилому дому по адресу: 170556, Тверская обл, р-н Калининский, с Пушкино, двлд. 48. Протяженность: 3 м. Кадастровый номер: 69:10:0360401:1265. Год завершения строительства: 2022. Вид объекта: трубопровод (газопровод). Назначение объекта: сооружения трубопроводного транспорта. Местоположение объекта: Тверская обл., Калининский м.о., с. Пушкино
2	Площадь зоны +/- величина погрешности определения площади (P +/- Дельта P)	12 кв. м ± 12 кв. м
3	Перечень ограничений использования земельных участков	В соответствии с пунктом 14 Правил охраны газораспределительных сетей, утвержденных постановлением Правительства Российской Федерации от 20.11.2000 № 878 (далее – Правила), на земельные участки, входящие в охранные зоны газораспределительных сетей, в целях предупреждения их повреждения или нарушения условий их нормальной эксплуатации налагаются ограничения (обременения), которыми запрещается лицам, указанным в пункте 2 Правил: 1) строить объекты жилищно-гражданского и производственного назначения; 2) сносить и реконструировать мосты, коллекторы, автомобильные и железные дороги с расположенными на них газораспределительными сетями без предварительного выноса этих газопроводов по согласованию с эксплуатационными организациями; 3) разрушать берегоукрепительные сооружения, водопропускные устройства, земляные и иные сооружения, предохраняющие газораспределительные сети от разрушений; 4) перемещать, повреждать, засыпать и уничтожать опознавательные знаки, контрольно-измерительные пункты и другие устройства газораспределительных сетей; 5) устраивать свалки и склады, разливать растворы кислот, солей, щелочей и других химически активных веществ; 6) огораживать и перегораживать охранные зоны, препятствовать доступу персонала эксплуатационных организаций к газораспределительным сетям, проведению обслуживания и устранению повреждений газораспределительных сетей;

Сведения о границах охранной зоны газопровода				
Газопровод к жилому дому по адресу: 170556, Тверская обл, р-н Калининский, с Пушкино, двлд. 48				
		7) разводить огонь и размещать источники огня; 8) рыть погреба, копать и обрабатывать почву сельскохозяйственными и мелиоративными орудиями и механизмами на глубину более 0,3 м; 9) открывать калитки и двери газорегуляторных пунктов, станций катодной и дренажной защиты, люки подземных колодцев, включать или отключать электроснабжение средств связи, освещения и систем телемеханики; 10) набрасывать, приставлять и привязывать к опорам и надземным газопроводам, ограждениям и зданиям газораспределительных сетей посторонние предметы, лестницы, влезать на них; 11) самовольно подключаться к газораспределительным сетям		
4	Сведения о подзонах, их количестве, конкретные ограничения использования земельных участков в границах каждой подзоны из перечня ограничений (в случае если федеральным законом, положением о зоне с особыми условиями использования территории предусмотрено выделение в границах зоны подзон)	В границах зоны с особыми условиями использования территории «охранная зона газопровода» выделение подзон не предусмотрено Правилами		
II Перечень координат характерных точек границ охранной зоны				
5. Система координат: МСК-69, зона 2				
6. Перечень координат характерных точек границ охранной зоны газопровода				
Обозначение характерных точек границы	Координаты, м		Метод определения координат и средняя квадратическая погрешность положения характерной точки, (М), м	Описание закрепления точки
	X	Y		
1	262356.66	2267226.33	Картометрический метод, 1 м	<input type="checkbox"/>
2	262355.46	2267229.08	Картометрический метод, 1 м	<input type="checkbox"/>
3	262351.80	2267227.48	Картометрический метод, 1 м	<input type="checkbox"/>
4	262353.00	2267224.73	Картометрический метод, 1 м	<input type="checkbox"/>
1	262356.66	2267226.33	Картометрический метод, 1 м	<input type="checkbox"/>

## Сведения о границах охранной зоны газораспределительной сети

Газопровод к жилому дому по адресу: 170556, Тверская обл, р-н Калининский, с Пушкино, двлд. 48



Используемые условные знаки и обозначения:



- граница охранной зоны газопровода
- поворотная точка границы охранной зоны газопровода
- местоположение оси инженерного сооружения

Приложение 10  
к постановлению Правительства  
Тверской области  
от 21.11.2025 № 659-пп

Сведения о границах охранной зоны газопровода  
(объекта газораспределительной системы) «Газопровод к жилому дому  
по адресу: 170556, Тверская обл, р-н Калининский, с Пушкино, двлд. 60»  
и перечень ограничений использования земельных участков

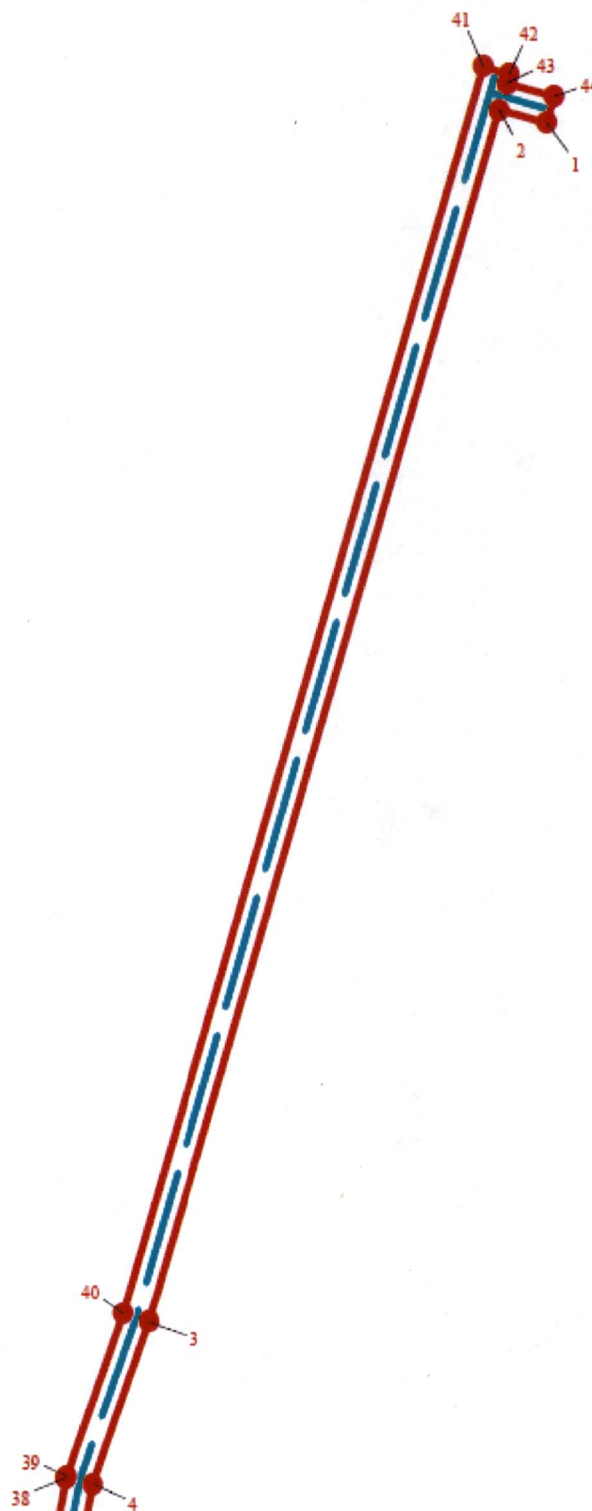
Сведения о границах охранной зоны газопровода		
Газопровод к жилому дому по адресу: 170556, Тверская обл, р-н Калининский, с Пушкино, двлд. 60		
I Описание характеристик охранной зоны		
№ п/п	Характеристики	Описание
1	Наименование, вид, местоположение объекта, в целях защиты которого устанавливается зона с особыми условиями использования территории	Наименование объекта: Газопровод к жилому дому по адресу: 170556, Тверская обл, р-н Калининский, с Пушкино, двлд. 60. Протяженность: 673 м. Кадастровый номер: 69:10:0360401:1262. Год завершения строительства: 2024. Вид объекта: трубопровод (газопровод). Назначение объекта: сооружения трубопроводного транспорта. Местоположение объекта: Тверская область, муниципальный округ Калининский, село Пушкино
2	Площадь зоны +/- величина погрешности определения площади (Р +/- Дельта Р)	2 668 кв. м ± 181 кв. м
3	Перечень ограничений использования земельных участков	В соответствии с пунктом 14 Правил охраны газораспределительных сетей, утвержденных постановлением Правительства Российской Федерации от 20.11.2000 № 878 (далее – Правила), на земельные участки, входящие в охранные зоны газораспределительных сетей, в целях предупреждения их повреждения или нарушения условий их нормальной эксплуатации налагаются ограничения (обременения), которыми запрещается лицам, указанным в пункте 2 Правил: 1) строить объекты жилищно-гражданского и производственного назначения; 2) сносить и реконструировать мосты, коллекторы, автомобильные и железные дороги с расположенными на них газораспределительными сетями без предварительного выноса этих газопроводов по согласованию с эксплуатационными организациями; 3) разрушать берегоукрепительные сооружения, водопропускные устройства, земляные и иные сооружения, предохраняющие газораспределительные сети от разрушений; 4) перемещать, повреждать, засыпать и уничтожать опознавательные знаки, контрольно-измерительные пункты и другие устройства газораспределительных сетей; 5) устраивать свалки и склады, разливать растворы кислот, солей, щелочей и других химически активных веществ; 6) огораживать и перегораживать охранные зоны, препятствовать доступу персонала эксплуатационных организаций к газораспределительным сетям, проведению обслуживания и устранению повреждений газораспределительных сетей; 7) разводить огонь и размещать источники огня;

Сведения о границах охранной зоны газопровода				
Газопровод к жилому дому по адресу: 170556, Тверская обл, р-н Калининский, с Пушкино, д/д. 60				
		8) рыть погреб, копать и обрабатывать почву сельскохозяйственными и мелиоративными орудиями и механизмами на глубину более 0,3 м; 9) открывать калитки и двери газорегуляторных пунктов, станций катодной и дренажной защиты, люки подземных колодцев, включать или отключать электроснабжение средств связи, освещения и систем телемеханики; 10) набрасывать, приставлять и привязывать к опорам и надземным газопроводам, ограждениям и зданиям газораспределительных сетей посторонние предметы, лестницы, влезать на них; 11) самовольно подключаться к газораспределительным сетям		
4	Сведения о подзонах, их количестве, конкретные ограничения использования земельных участков в границах каждой подзоны из перечня ограничений (в случае если федеральным законом, положением о зоне с особыми условиями использования территории предусмотрено выделение в границах зоны подзон)	В границах зоны с особыми условиями использования территории «охранная зона газопровода» выделение подзон не предусмотрено Правилами		
II Перечень координат характерных точек границ охранной зоны				
5. Система координат: МСК-69, зона 2				
6. Перечень координат характерных точек границ охранной зоны газопровода				
Обозначение характерных точек границы	Координаты, м		Метод определения координат и средняя квадратическая погрешность положения характерной точки, (M <sub>i</sub> ), м	Описание закрепления точки
	X	Y		
1	262579.21	2267302.18	Картометрический метод, 1 м	<input type="checkbox"/>
2	262581.16	2267295.11	Картометрический метод, 1 м	<input type="checkbox"/>
3	262402.75	2267244.04	Картометрический метод, 1 м	<input type="checkbox"/>
4	262378.66	2267235.84	Картометрический метод, 1 м	<input type="checkbox"/>
5	262366.49	2267233.65	Картометрический метод, 1 м	<input type="checkbox"/>
6	262365.99	2267233.49	Картометрический метод, 1 м	<input type="checkbox"/>
7	262352.13	2267226.97	Картометрический метод, 1 м	<input type="checkbox"/>
8	262266.09	2267201.03	Картометрический метод, 1 м	<input type="checkbox"/>
9	262251.14	2267196.00	Картометрический метод, 1 м	<input type="checkbox"/>
10	262250.78	2267195.83	Картометрический метод, 1 м	<input type="checkbox"/>
11	262250.16	2267195.28	Картометрический метод, 1 м	<input type="checkbox"/>
12	262248.59	2267193.12	Картометрический метод, 1 м	<input type="checkbox"/>
13	262217.72	2267184.02	Картометрический метод, 1 м	<input type="checkbox"/>
14	262202.91	2267180.02	Картометрический метод, 1 м	<input type="checkbox"/>
15	262190.26	2267177.74	Картометрический метод, 1 м	<input type="checkbox"/>
16	262144.99	2267165.95	Картометрический метод, 1 м	<input type="checkbox"/>
17	262119.86	2267159.03	Картометрический метод, 1 м	<input type="checkbox"/>
18	262041.83	2267136.25	Картометрический метод, 1 м	<input type="checkbox"/>
19	262016.50	2267129.13	Картометрический метод, 1 м	<input type="checkbox"/>
20	261974.76	2267121.31	Картометрический метод, 1 м	<input type="checkbox"/>

Сведения о границах охранной зоны газопровода				
Газопровод к жилому дому по адресу: 170556, Тверская обл, р-н Калининский, с Пушкино, двлд. 60				
21	261952.80	2267118.56	Картометрический метод, 1 м	<input type="checkbox"/>
22	261953.05	2267114.58	Картометрический метод, 1 м	<input type="checkbox"/>
23	261975.32	2267117.35	Картометрический метод, 1 м	<input type="checkbox"/>
24	262017.33	2267125.21	Картометрический метод, 1 м	<input type="checkbox"/>
25	262042.92	2267132.40	Картометрический метод, 1 м	<input type="checkbox"/>
26	262120.94	2267155.18	Картометрический метод, 1 м	<input type="checkbox"/>
27	262146.01	2267162.08	Картометрический метод, 1 м	<input type="checkbox"/>
28	262191.05	2267173.82	Картометрический метод, 1 м	<input type="checkbox"/>
29	262203.71	2267176.10	Картометрический метод, 1 м	<input type="checkbox"/>
30	262218.78	2267180.17	Картометрический метод, 1 м	<input type="checkbox"/>
31	262250.37	2267189.47	Картометрический метод, 1 м	<input type="checkbox"/>
32	262250.81	2267189.66	Картометрический метод, 1 м	<input type="checkbox"/>
33	262251.43	2267190.21	Картометрический метод, 1 м	<input type="checkbox"/>
34	262253.02	2267192.41	Картометрический метод, 1 м	<input type="checkbox"/>
35	262267.28	2267197.21	Картометрический метод, 1 м	<input type="checkbox"/>
36	262353.43	2267223.19	Картометрический метод, 1 м	<input type="checkbox"/>
37	262367.45	2267229.76	Картометрический метод, 1 м	<input type="checkbox"/>
38	262379.51	2267231.93	Картометрический метод, 1 м	<input type="checkbox"/>
39	262379.80	2267232.01	Картометрический метод, 1 м	<input type="checkbox"/>
40	262403.90	2267240.21	Картометрический метод, 1 м	<input type="checkbox"/>
41	262587.41	2267292.74	Картометрический метод, 1 м	<input type="checkbox"/>
42	262586.31	2267296.58	Картометрический метод, 1 м	<input type="checkbox"/>
43	262585.00	2267296.21	Картометрический метод, 1 м	<input type="checkbox"/>
44	262583.07	2267303.24	Картометрический метод, 1 м	<input type="checkbox"/>
1	262579.21	2267302.18	Картометрический метод, 1 м	<input type="checkbox"/>

## Сведения о границах охранной зоны газораспределительной сети

Газопровод к жилому дому по адресу: 170556, Тверская обл, р-н Калининский, с Пушкино, двлд. 60



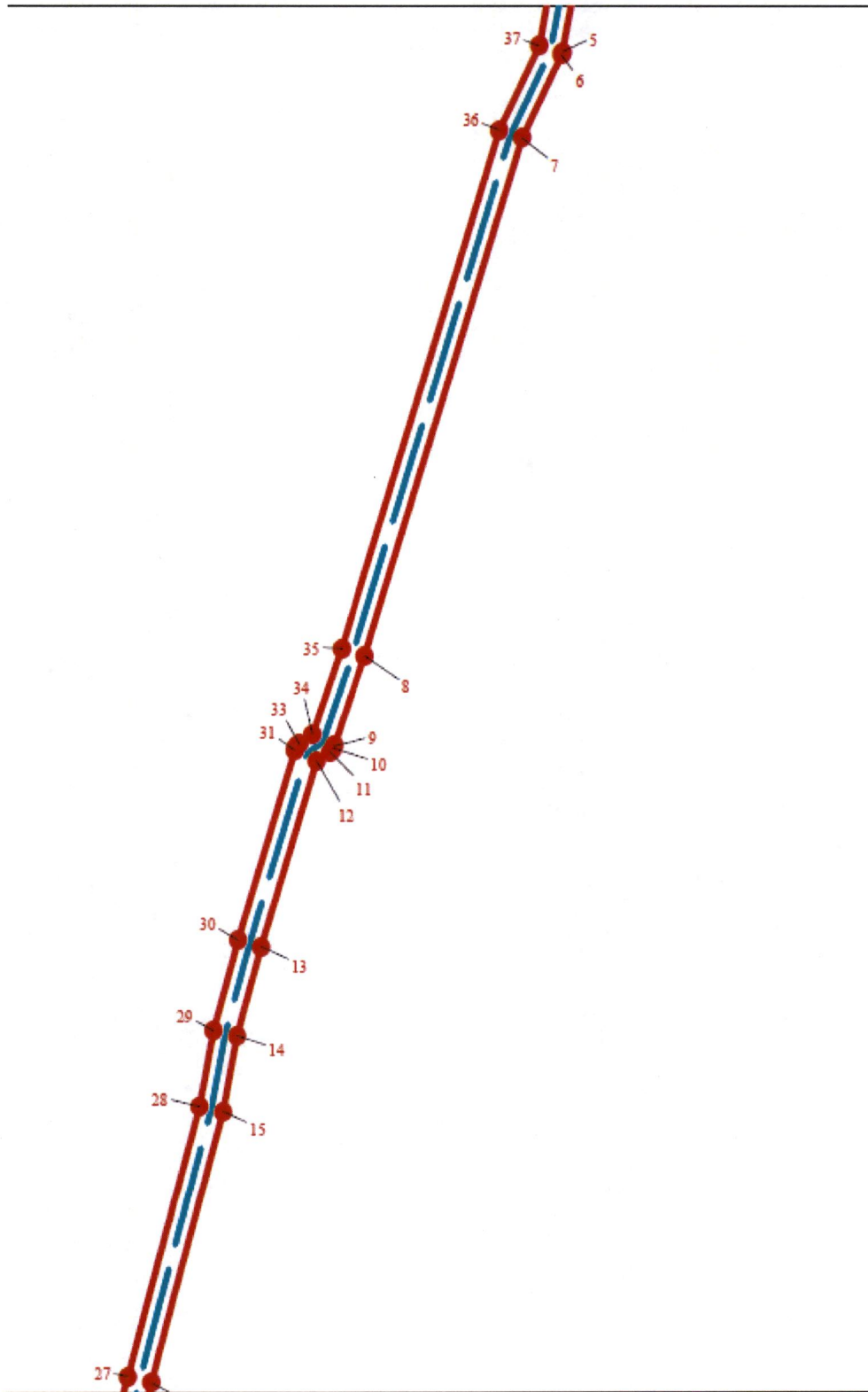
Используемые условные знаки и обозначения:

- - граница охранной зоны газопровода
- 2 - поворотная точка границы охранной зоны газопровода
- - - - местоположение оси инженерного сооружения




Сведения о границах охранной зоны газораспределительной сети

Газопровод к жилому дому по адресу: 170556, Тверская обл, р-н Калининский, с Пушкино, двлд. 60

Лист №2



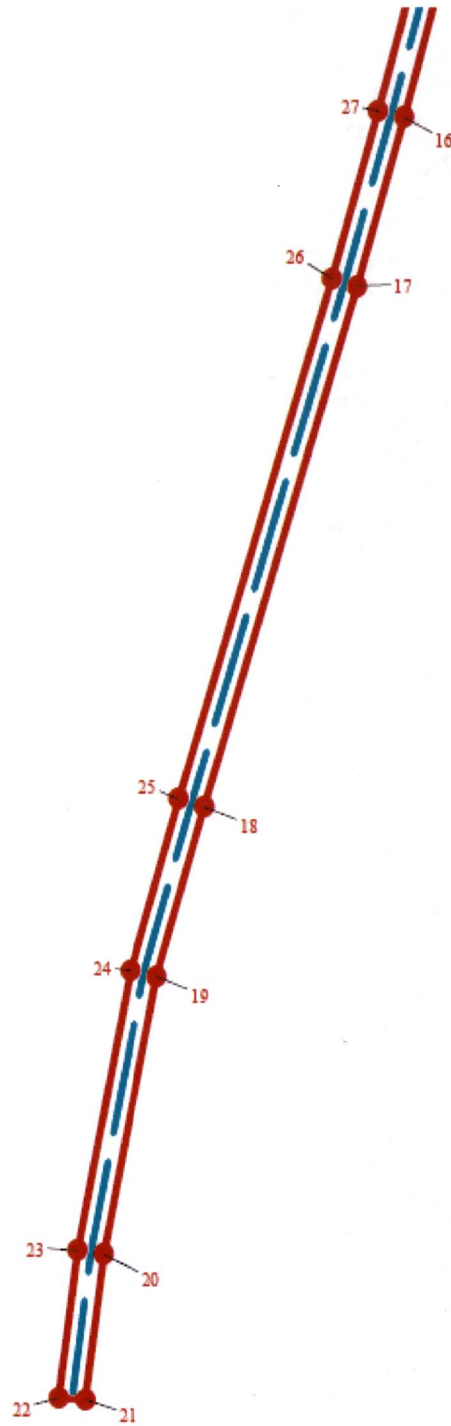
Используемые условные знаки и обозначения:

- |   |  |
|---|--|
|  | - граница охранной зоны газопровода                  |
|  | - поворотная точка границы охранной зоны газопровода |
|  | - местоположение оси инженерного сооружения          |




Сведения о границах охранной зоны газораспределительной сети

Газопровод к жилому дому по адресу: 170556, Тверская обл, р-н Калининский, с Пушкино, двлд. 60

Лист №3



Используемые условные знаки и обозначения:

- |   |  |
|---|--|
|  | - граница охранной зоны газопровода                  |
|  | - поворотная точка границы охранной зоны газопровода |
|  | - местоположение оси инженерного сооружения          |