

**ГЛАВНОЕ УПРАВЛЕНИЕ ПО
ГОСУДАРСТВЕННОЙ ОХРАНЕ
ОБЪЕКТОВ КУЛЬТУРНОГО НАСЛЕДИЯ
ТВЕРСКОЙ ОБЛАСТИ**

П Р И К А З

02.12.2025

№ 247-нп

г. Тверь

Об утверждении границ территории объекта культурного наследия регионального значения «Братская могила», 1941-1945 гг., расположенного по адресу: Тверская область, Калининский муниципальный округ, деревня Рязаново

В соответствии с Федеральным законом от 25.06.2002 № 73-ФЗ «Об объектах культурного наследия (памятниках истории и культуры) народов Российской Федерации», приказом Министерства культуры Российской Федерации от 04.06.2015 № 1745 «Об утверждении требований к составлению проектов границ территорий объектов культурного наследия» в целях сохранения территориальной целостности и неизменности облика объекта культурного наследия регионального значения «Братская могила», 1941-1945 гг., регистрационный номер в едином государственном реестре объектов культурного наследия (памятников истории и культуры) народов Российской Федерации 691510198460005, приказываю:

1. Утвердить текстовое описание границ территории объекта культурного наследия регионального значения «Братская могила», 1941-1945 гг., расположенного по адресу: Тверская область, Калининский муниципальный округ, деревня Рязаново, согласно приложению 1 к настоящему приказу.

2. Утвердить перечень координат поворотных точек границ территории объекта культурного наследия регионального значения «Братская могила», 1941-1945 гг., расположенного по адресу: Тверская область, Калининский муниципальный округ, деревня Рязаново, в системе координат, установленной для ведения государственного кадастра недвижимости (МСК-69, зона 2), согласно приложению 2 к настоящему приказу.


3. Утвердить схему границ территории объекта культурного наследия регионального значения «Братская могила», 1941-1945 гг., расположенного по

адресу: Тверская область, Калининский муниципальный округ, деревня Рязаново, согласно приложению 3 к настоящему приказу.

4. Утвердить режим использования территории объекта культурного наследия регионального значения «Братская могила», 1941-1945 гг., расположенного по адресу: Тверская область, Калининский муниципальный округ, деревня Рязаново, согласно приложению 4 к настоящему приказу.

5. Настоящий приказ вступает в силу со дня его официального опубликования и подлежит размещению на сайте Главного управления по государственной охране объектов культурного наследия Тверской области в информационно-телекоммуникационной сети Интернет.

**Врио начальника Главного управления по
государственной охране объектов
культурного наследия
Тверской области**



Е. В. Лунькова

Приложение 1
к приказу Главного управления по
государственной охране объектов
культурного наследия Тверской
области от 02.12.2025 № 247-нп

Текстовое описание границ территории объекта культурного наследия
регионального значения «Братская могила», 1941-1945 гг., расположенного
по адресу: Тверская область, Калининский муниципальный округ,
деревня Рязаново

Сведения об объекте		
№ п/п	Характеристики объекта	Описание характеристик
1	2	3
1	Местоположение объекта	Тверская область, Калининский муниципальный округ, деревня Рязаново
2	Площадь объекта ± величина погрешности определения площади ($P \pm \Delta P$)	47 кв.м. ± 2 кв.м.
3	Иные характеристики объекта	-

Текстовое описание местоположения границ объекта		
Прохождение границы		Описание прохождения границы
от точки	до точки	
1	2	3
1	2	6,96 метра на юго-восток
2	3	6,76 метра на юго-запад
3	4	6,96 метра на северо-запад
4	1	6,81 метра на северо-восток

Приложение 2
к приказу Главного управления по
государственной охране объектов
культурного наследия Тверской
области от 02.12.2025 № 247-нп

Перечень координат поворотных точек границ территории объекта культурного наследия регионального значения «Братская могила», 1941-1945 гг., расположенного по адресу: Тверская область, Калининский муниципальный округ, деревня Рязаново, в системе координат, установленной для ведения государственного кадастра недвижимости (МСК-69, зона 2)




Сведения о местоположении границ объекта					
1. Система координат МСК-69, зона 2					
2. Сведения о характерных точках границ объекта					
Обозначение характерных точек границ	Координаты, м		Метод определения координат характерной точки	Средняя квадратическая погрешность положения характерной точки (Mt), м	Описание обозначения точки на местности (при наличии)
	X	Y			
1	2	3	4	5	6
1	274083.65	2266840.90	Картометрический метод	0.1	-
2	274079.75	2266846.66	Картометрический метод	0.1	-
3	274074.12	2266842.91	Картометрический метод	0.1	-
4	274077.99	2266837.12	Картометрический метод	0.1	-
1	274083.65	2266840.90	Картометрический метод	0.1	-

Приложение 3
к приказу Главного управления по
государственной охране объектов
культурного наследия Тверской
области от 02.12.2025 № 247-нп

Схема границ территории объекта культурного наследия регионального значения «Братская могила», 1941-1945 гг., расположенного по адресу: Тверская область, Калининский муниципальный округ, деревня Рязаново



Условные обозначения:

- 
 Объект культурного наследия (памятник истории и культуры) народов Российской Федерации регионального значения «Братская могила», 1941-1945 гг., расположенного по адресу: Тверская область, Калининский муниципальный округ, деревня Рязаново
- 
 Территория объекта культурного наследия (памятника истории и культуры) народов Российской Федерации регионального значения «Братская могила», 1941-1945 гг., расположенного по адресу: Тверская область, Калининский муниципальный округ, деревня Рязаново
- 
 Поворотные (характерные) точки границы территории ОКН

Приложение 4
к приказу Главного управления по
государственной охране объектов
культурного наследия Тверской
области от 02.12.2025 № 247-нп

Режим использования территории объекта культурного наследия
регионального значения «Братская могила», 1941-1945 гг., расположенного
по адресу: Тверская область, Калининский муниципальный округ, деревня
Рязаново

В соответствии со ст. 5.1 Федерального закона от 25.06.2002 № 73-ФЗ
«Об объектах культурного наследия (памятниках истории и культуры)
народов Российской Федерации» в границах территории объекта культурного
наследия разрешается ведение хозяйственной деятельности, не
противоречащей требованиям обеспечения сохранности объекта культурного
наследия и позволяющей обеспечить функционирование объекта культурного
наследия в современных условиях.

На территории объекта культурного наследия запрещается:

- 1) строительство объектов капитального строительства;
- 2) проведение земляных, строительных, мелиоративных и иных работ,
за исключением работ по сохранению объекта культурного наследия или его
отдельных элементов, сохранению историко-градостроительной или
природной среды объекта культурного наследия;
- 3) распространение наружной рекламы.