

Управление документационного  
обеспечения аппарата  
Правительства Тверской области  
**ЗАРЕГИСТРИРОВАН  
В РЕЕСТРЕ**  
«2» декабря 2025 г.  
Регистрационный № 40925d7

**ГЛАВНОЕ УПРАВЛЕНИЕ ПО  
ГОСУДАРСТВЕННОЙ ОХРАНЕ  
ОБЪЕКТОВ КУЛЬТУРНОГО НАСЛЕДИЯ  
ТВЕРСКОЙ ОБЛАСТИ**

**П Р И К А З**

02.12.2025

№ 245-нп

г. Тверь

**Об утверждении границ территории объекта культурного наследия регионального значения «Братская могила», 1941-1945 гг., расположенного по адресу: Тверская область, город Тверь, Бобачевское кладбище**

В соответствии с Федеральным законом от 25.06.2002 № 73-ФЗ «Об объектах культурного наследия (памятниках истории и культуры) народов Российской Федерации», приказом Министерства культуры Российской Федерации от 04.06.2015 № 1745 «Об утверждении требований к составлению проектов границ территорий объектов культурного наследия» в целях сохранения территориальной целостности и неизменности облика объекта культурного наследия регионального значения «Братская могила», 1941-1945 гг., регистрационный номер в едином государственном реестре объектов культурного наследия (памятников истории и культуры) народов Российской Федерации 691510390090005, приказываю:

1. Утвердить текстовое описание границ территории объекта культурного наследия регионального значения «Братская могила», 1941-1945 гг., расположенного по адресу: Тверская область, город Тверь, Бобачевское кладбище, согласно приложению 1 к настоящему приказу.

2. Утвердить перечень координат поворотных точек границ территории объекта культурного наследия регионального значения «Братская могила», 1941-1945 гг., расположенного по адресу: Тверская область, город Тверь, Бобачевское кладбище, в системе координат, установленной для ведения государственного кадастра недвижимости (МСК-69, зона 2), согласно приложению 2 к настоящему приказу.


3. Утвердить схему границ территории объекта культурного наследия регионального значения «Братская могила», 1941-1945 гг., расположенного по

адресу: Тверская область, город Тверь, Бобачевское кладбище, согласно приложению 3 к настоящему приказу.

4. Утвердить режим использования территории объекта культурного наследия регионального значения «Братская могила», 1941-1945 гг., расположенного по адресу: Тверская область, город Тверь, Бобачевское кладбище, согласно приложению 4 к настоящему приказу.

5. Настоящий приказ вступает в силу со дня его официального опубликования и подлежит размещению на сайте Главного управления по государственной охране объектов культурного наследия Тверской области в информационно-телекоммуникационной сети Интернет.

**Врио начальника Главного управления по  
государственной охране объектов  
культурного наследия  
Тверской области**



**Е. В. Лунькова**

Приложение 1  
к приказу Главного управления по  
государственной охране объектов  
культурного наследия Тверской  
области от 02.12.2025 № 245-нп

Текстовое описание границ территории объекта культурного наследия  
регионального значения «Братская могила», 1941-1945 гг., расположенного  
по адресу: Тверская область, город Тверь, Бобачевское кладбище

Сведения об объекте		
№ п/п	Характеристики объекта	Описание характеристик
1	2	3
1	Местоположение объекта	Тверская область, город Тверь, Бобачевское кладбище
2	Площадь объекта ± величина погрешности определения площади (P±ΔP), кв. м.	900,02 кв. м. ± 10 кв. м.
3	Иные характеристики объекта	-

Прохождение границы		Описание прохождения границы	
от точки	до точки	направление прохождения граница	длина, м
1	2	В юго-восточном направлении	30,00
2	3	В юго-западном направлении	30,00
3	4	В северо-западном направлении	30,00
4	1	В северо-восточном направлении	30,00


Приложение 2  
к приказу Главного управления по  
государственной охране объектов  
культурного наследия Тверской  
области от 02.12.2025 № 245-нп

Перечень координат поворотных точек границ территории объекта культурного наследия регионального значения «Братская могила», 1941-1945 гг., расположенного по адресу: Тверская область, город Тверь, Бобачевское кладбище, в системе координат, установленной для ведения государственного кадастра недвижимости (МСК-69, зона 2)

Номер характерной (поворотной) точки	Координаты (МСК-69, зона 2)		Метод определения координат характерных точек	Средняя квадратическая погрешность положения характерной точки ( $M_t$ ), м
	X, м	Y, м		
1	2	3	4	5
1	288234.12	2279289.64	геодезический метод	0,1
2	288222.89	2279317.46	геодезическим метод	0,1
3	288195.07	2279306.22	геодезическим метод	0,1
4	288206.31	2279278.40	геодезическим метод	0,1
1	288234.12	2279289.64	геодезическим метод	0,1


Приложение 3  
к приказу Главного управления по  
государственной охране объектов  
культурного наследия Тверской  
области от 02.12.2025 № 245-нп

Схема границ территории объекта культурного наследия регионального значения «Братская могила», 1941-1945 гг., расположенного по адресу:  
Тверская область, город Тверь, Бобачевское кладбище

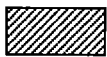


М 1:3000  
В 1 сантиметре 30 метров

Условные обозначения:



Граница территории объекта культурного наследия;



объект культурного наследия;



характерная (поворотная) точка границы территории объекта культурного наследия и ее номер.

Приложение 4  
к приказу Главного управления по  
государственной охране объектов  
культурного наследия Тверской  
области от 02.12.2025 № 245-нп

Режим использования территории объекта культурного наследия  
регионального значения «Братская могила», 1941-1945 гг., расположенного  
по адресу: Тверская область, город Тверь, Бобачевское кладбище

Территория объекта культурного наследия не подлежит застройке,  
изменению, прокладке коммуникаций, не относящихся к объекту культурного  
наследия, дорог, устройству автостоянок. На территории может производиться  
воссоздание утраченных частей объекта культурного наследия.

1. В границе территории объекта культурного наследия разрешается:

- 1) проведение работ по сохранению объекта культурного наследия,  
предусматривающих консервацию, ремонт, реставрацию и приспособление  
объекта культурного наследия для современного использования;
- 2) проведение хозяйственной деятельности, не противоречащей требованиям  
обеспечения сохранности объекта культурного наследия и позволяющей  
обеспечить функционирование объекта культурного наследия в современных  
условиях;
- 3) проведение работ по обеспечению пожарной безопасности объекта  
культурного наследия и его защиты от динамических воздействий.

2. В границе территории объекта культурного наследия запрещается:

- 1) снос объекта культурного наследия;
- 2) хозяйственная деятельность любого вида, ведущая к разрушению или  
искажению предмета охраны объекта культурного наследия;
- 3) возведение глухих заборов.