

## МИНИСТЕРСТВО ПРИРОДНЫХ РЕСУРСОВ И ЭКОЛОГИИ ТВЕРСКОЙ ОБЛАСТИ

### П Р И К А З

20.04.2026

№ 12-нп

г. Тверь

#### Об установлении зон санитарной охраны

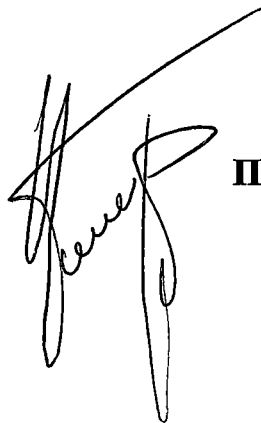
В соответствии с пунктом 16 статьи 105, статьей 106 Земельного кодекса Российской Федерации, статьей 18 Федерального закона от 30.03.1999 № 52-ФЗ «О санитарно-эпидемиологическом благополучии населения», пунктом 3 части 8 и частью 10 статьи 26 Федерального закона от 03.08.2018 № 342-ФЗ «О внесении изменений в Градостроительный кодекс Российской Федерации и отдельные законодательные акты Российской Федерации», постановлением Правительства Тверской области от 18.10.2011 № 90-пп «Об утверждении Положения о Министерстве природных ресурсов и экологии Тверской области» и с учетом санитарно-эпидемиологического заключения Управления Федеральной службы по надзору в сфере защиты прав потребителей и благополучия человека по Тверской области от 30.03.2026 № 69.01.01.000.Т.000343.03.26 о соответствии государственным санитарно-эпидемиологическим правилам и нормативам, приказываю:

1. Установить зоны санитарной охраны источников питьевого и хозяйственно - бытового водоснабжения г. Москвы, расположенных в административных границах Тверской области на Ивановском и Вазузском водохранилищах и режимы хозяйственного использования земельных участков в границах зон (приложение 1 к настоящему приказу).

2. Настоящий приказ вступает в силу со дня его официального опубликования и подлежит размещению на сайте Министерства природных

ресурсов и экологии Тверской области в информационно-телекоммуникационной сети Интернет.

**Исполняющий обязанности  
Министра природных ресурсов  
и экологии Тверской области**

A handwritten signature in black ink, consisting of several loops and a long horizontal stroke at the top.

**П.В. Вершинский**

Приложение  
к приказу Министерства  
природных ресурсов и экологии  
Тверской области  
от 20.04.2026 № 12-нп

Зоны санитарной охраны источников питьевого и хозяйственно - бытового водоснабжения г. Москвы, расположенных в административных границах Тверской области на Ивановском и Вазузском водохранилищах и режимы хозяйственного использования земельных участков в границах зон

1. Зоны санитарной охраны источников питьевого и хозяйственно - бытового водоснабжения г. Москвы, расположенных в административных границах Тверской области находятся на Ивановском и Вазузском водохранилищах:

1) Ивановское водохранилище (Ивановский гидроузел ЗУ с КН 50:40:0000000:5648);

2) Вазузское водохранилище (Зубцовский гидроузел ЗУ с КН 69:09:000025:86).

Целевое назначение зоны санитарной охраны – организация питьевого и хозяйственно-бытового водоснабжения г. Москвы.

2. Граждане, индивидуальные предприниматели, юридические лица независимо от их организационно-правовой формы и формы собственности, в том числе собственники, владельцы земельных участков, объектов и хозяйствующие субъекты, оказывающие (или могущие оказать) отрицательное влияние на качество воды источников питьевого водоснабжения, несут ответственность за невыполнение санитарно-противоэпидемических мероприятий на территории и акватории зон санитарной охраны.

3. Убытки, причиненные в связи с установлением зон с особыми условиями использования территорий возмещаются в соответствии с подпунктом 1 пункта 8 статьи 57.1 Земельного кодекса Российской Федерации.

4. Зона санитарной охраны (далее также – ЗСО) источника питьевого и хозяйственно - бытового водоснабжения г. Москвы Ивановского водохранилища (Ивановский гидроузел с КН 50:40:0000000:5648) (далее - источник питьевого и хозяйственно - бытового водоснабжения г. Москвы Ивановского водохранилища) организуется в составе трех поясов.

5. Зона первого пояса ЗСО источника питьевого и хозяйственно - бытового водоснабжения г. Москвы Ивановского водохранилища расположена в административных границах Московской области (г. Дубна), в связи с чем настоящим приказом не устанавливается.

6. Границы второго и третьего поясов ЗСО источника питьевого и хозяйственно - бытового водоснабжения г. Москвы Ивановского водохранилища на водотоке вверх и вниз по течению совпадают и

устанавливаются в соответствии с подразделом 2.3.2. раздела II СанПиН 2.1.4.1110-02 «Зоны санитарной охраны источников водоснабжения и водопроводов питьевого назначения», раздела 3 СП 2.1.4.2625-10 «Зоны санитарной охраны источников питьевого водоснабжения г. Москвы» следующим образом:

- границы удалены от гидроузла на юго-запад по акватории водохранилища на северо-восток на 3 561 м (при наличии нагонных ветров до 10 %);

- верхняя граница - 3 561 м;

- нижняя граница соответствует створу гидроузла;

- боковые границы - 500 м.

Общая площадь ЗСО второго и третьего поясов на Иваньковском водохранилище составляет 1 138 га.

7. Графическое описание местоположения границ второго и третьего поясов ЗСО источника питьевого и хозяйственно-бытового водоснабжения г. Москвы Иваньковского водохранилища представлено в приложении 1 к настоящему Зонам санитарной охраны источников питьевого и хозяйственно-бытового водоснабжения г. Москвы, расположенных в административных границах Тверской области.

8. Ограничения использования земельных участков и мероприятия по улучшению санитарного состояния на территории ЗСО и предупреждению загрязнения источника питьевого водоснабжения по второму и третьему поясов ЗСО источника питьевого и хозяйственно-бытового водоснабжения г. Москвы Иваньковского водохранилища устанавливаются согласно подразделу 3.3 раздела III СанПин 2.1.4.1110-02, раздела 4 СП 2.1.4.2625-10 «Зоны санитарной охраны источников питьевого водоснабжения г. Москвы» и выполняются владельцами объектов, оказывающих (могущих оказать) отрицательное влияние на качество воды источника питьевого водоснабжения:

1) выявление объектов, загрязняющих источники водоснабжения, с разработкой конкретных водоохраных мероприятий, обеспеченных источниками финансирования, подрядными организациями и согласованных с центром государственного санитарно-эпидемиологического надзора;

2) регулирование отведения территории для нового строительства жилых, промышленных и сельскохозяйственных объектов, а также согласование изменений технологий действующих предприятий, связанных с повышением степени опасности загрязнения сточными водами источника водоснабжения;

3) недопущение отведения сточных вод в зоне водосбора источника водоснабжения, включая его притоки, не отвечающих гигиеническим требованиям к охране поверхностных водных объектов;

4) все работы, в том числе добыча песка, гравия, донноуглубительные в пределах акватории ЗСО допускаются по согласованию с центром государственного санитарно-эпидемиологического надзора лишь при обосновании гидрологическими расчетами отсутствия ухудшения качества

воды в створе водозабора;

5) использование химических методов борьбы с эвтрофикацией водоемов допускается при условии применения препаратов, имеющих положительное санитарно-эпидемиологическое заключение государственной санитарно-эпидемиологической службы Российской Федерации;

6) при наличии судоходства необходимо оборудование судов, дебаркадеров и брандвахт устройствами для сбора фановых и подсланевых вод и твердых отходов; оборудование на пристанях сливных станций и приемников для сбора твердых отходов;

7) не производятся рубки леса главного пользования и реконструкции, а также закрепление за лесозаготовительными предприятиями древесины на корню и лесосечного фонда долгосрочного пользования. Допускаются только рубки ухода и санитарные рубки леса;

8) запрещение расположения стойбищ и выпаса скота, а также всякое другое использование водоема и земельных участков, лесных угодий в пределах прибрежной полосы шириной не менее 500 м, которое может привести к ухудшению качества или уменьшению количества воды источника водоснабжения;

9) использование источников водоснабжения в пределах второго пояса ЗСО для купания, туризма, водного спорта и рыбной ловли допускается в установленных местах при условии соблюдения гигиенических требований к охране поверхностных вод, а также гигиенических требований к зонам рекреации водных объектов;

10) в границах второго пояса ЗСО запрещается сброс промышленных, сельскохозяйственных, городских и ливневых сточных вод, содержание в которых химических веществ и микроорганизмов превышает установленные санитарными правилами гигиенические нормативы качества воды;

11) границы второго пояса ЗСО на пересечении дорог, пешеходных троп обозначаются столбами со специальными знаками;

12) при разработке проектов региональной планировки, генпланов поселений, предоставлении земельных участков для нового строительства жилых, промышленных и сельскохозяйственных объектов, а также при реконструкции существующих объектов в пределах территории ЗСО следует учитывать ограничения плотности застройки и заселения, а также повышения уровня благоустройства поселений, с целью предотвращения отрицательного влияния на качество воды источников питьевого водоснабжения;

13) не допускается размещение земельных участков под дачное, садово-огородное, индивидуальное жилищное строительство, очистные сооружения канализации, автозаправочных станций (АЗС) легковых автомобилей на расстоянии менее 100 метров от уреза воды источника питьевого водоснабжения при нормальном подпорном уровне для водохранилищ и при летне-осенней межени для основных водотоков и притоков первого порядка. При строительстве и реконструкции объектов отдыха и спорта необходимо соблюдать требование, чтобы все строения располагались на расстоянии не менее 100 метров от уреза воды. В зонах рекреации в полосе 100 м от уреза

воды не допускается капитальная застройка, за исключением размещения, реконструкции и капитального ремонта линейных объектов федерального, регионального и местного значения; допускается установка малых архитектурных форм;

14) на территории второго пояса ЗСО станций водоподготовки и гидроузлов не допускается размещение объектов, обуславливающих опасность химического и микробного загрязнения почвы, грунтовых вод и воды источника водоснабжения:

- кладбищ, скотомогильников (на существующих кладбищах не допускается расширение территории; разрешается захоронение в родственные могилы в соответствии с санитарными правилами и нормами по размещению, устройству и содержанию кладбищ, зданий и сооружений похоронного назначения);

- складов горюче-смазочных материалов, ядохимикатов, минеральных удобрений;

- накопителей промстоков, шламохранилищ, полигонов и накопителей твердых промышленных отходов (ТПО) и полигонов твердых бытовых отходов (ТБО);

- полей ассенизации, полей фильтрации, сельскохозяйственных полей орошения, полей подземной фильтрации;

- животноводческих и птицеводческих комплексов, ферм, силосных траншей и навозохранилищ;

- применение пестицидов, органических и минеральных удобрений;

- изменение технологии действующих предприятий, связанное с увеличением техногенной нагрузки на источник водоснабжения;

- на территории шириной не менее 500 м от уреза воды не допускаются сплошные рубки леса, выполняющего функции защиты природных и иных объектов;

15) санитарный режим поселений на территории второго пояса ЗСО станций водоподготовки и гидроузлов должен соответствовать требованиям санитарных правил. Города и поселки должны иметь системы городской канализации с блоками механической, биологической и третичной очистки городских сточных вод, а также системы ливневой канализации с отводом стоков на очистные сооружения;

16) суда, курсирующие по акватории ЗСО, дебаркадеры и брандвахты должны быть оборудованы устройствами для сбора фановых, подсланевых вод и твердых отходов. Накопленные сточные воды и твердые отходы передаются либо на фекально-перекачивающие станции, либо на специальные очистные суда;

17) пользование акваторией источника питьевого водоснабжения в пределах второго пояса ЗСО станций водоподготовки и гидроузлов для купания, туризма, водного спорта и рыбной ловли допускается в установленных местах (зонах рекреации) при соблюдении гигиенических требований к охране поверхностных вод, а также нагрузки на территорию пляжа не более 1000 чел./га, на акваторию - не более 500 чел./га.

9. Зона санитарной охраны (далее также – ЗСО) источника питьевого и хозяйственно-бытового водоснабжения г. Москвы Вазузского водохранилища (Зубцовский гидроузел с КН 69:09:000025:86) (далее – источник питьевого и хозяйственно – бытового водоснабжения г. Москвы Вазузского водохранилища) организуется в составе трех поясов.

10. Границы первого пояса ЗСО источника питьевого и хозяйственно – бытового водоснабжения г. Москвы Вазузского водохранилища устанавливаются в соответствии с подразделом 2.3.1. раздела II СанПиН 2.1.4.1110-02 «Зоны санитарной охраны источников водоснабжения и водопроводов питьевого назначения», раздела 3 СП 2.1.4.2625-10 «Зоны санитарной охраны источников питьевого водоснабжения г. Москвы» следующим образом:

- по границе земельного участка с кадастровым номером 69:09:000025:86, с учетом полосы размером 150 м от плотины гидроузла вверх по акватории водохранилища.

Общая площадь ЗСО первого пояса источника питьевого и хозяйственно – бытового водоснабжения г. Москвы Вазузского водохранилища составляет 40,18 га, в том числе по суше – 32,34 га, по акватории – 7,76 га.

11. Графическое описание местоположения границ первого пояса ЗСО источник питьевого и хозяйственно – бытового водоснабжения г. Москвы Вазузского водохранилища, представлено в приложении 2 к настоящим Зонам санитарной охраны источников питьевого и хозяйственно – бытового водоснабжения г. Москвы, расположенных в административных границах Тверской области.

12. Ограничения использования земельных участков и мероприятия по улучшению санитарного состояния на территории ЗСО и предупреждению загрязнения по первому поясу ЗСО источника питьевого и хозяйственно – бытового водоснабжения г. Москвы Вазузского водохранилища устанавливаются согласно подразделу 3.3 раздела III СанПин 2.1.4.1110-02, разделу 3 СП 2.1.4.2625-10 «Зоны санитарной охраны источников питьевого водоснабжения г. Москвы» и выполняются владельцем водопровода и гидротехнического сооружения:

1) территория первого пояса ЗСО должна быть спланирована для отвода поверхностного стока за ее пределы, озеленена, ограждена и обеспечена охраной, дорожки к сооружениям должны иметь твердое покрытие;

2) не допускается посадка высокоствольных деревьев, все виды строительства, не имеющие непосредственного отношения к эксплуатации реконструкции и расширению водопроводных сооружений, в том числе прокладка трубопроводов различного назначения, размещение жилых и хозяйственно-бытовых зданий, проживание людей, применение ядохимикатов и удобрений;

3) здания должны быть оборудованы канализацией с отведением сточных вод в ближайшую систему бытовой или производственной канализации или на местные станции очистных сооружений, расположенные за пределами первого пояса ЗСО с учетом санитарного режима на территории

второго пояса, в исключительных случаях при отсутствии канализации должны устанавливаться водонепроницаемые приемники нечистот и бытовых отходов, расположенные в местах, исключаящих загрязнение территории первого пояса ЗСО при их вывозе;

4) в акватории первого пояса ЗСО гидроузлов не допускается спуск любых сточных вод, в том числе сточных вод водного транспорта, а также купание, стирка белья, водопой скота, рыбная ловля и другие виды водопользования, оказывающие влияние на качество воды;

5) акватория первого пояса ограждается буями и другими предупредительными знаками. На судоходных водоемах над водоприемником должны устанавливаться бакены с освещением.

13. Границы второго и третьего поясов ЗСО источника питьевого и хозяйственно-бытового водоснабжения г. Москвы Вазузского водохранилища на водотоке вверх и вниз по течению совпадают и устанавливаются в соответствии с подразделом 2.3.2. раздела II СанПиН 2.1.4.1110-02 «Зоны санитарной охраны источников водоснабжения и водопроводов питьевого назначения», разделом 3 СП 2.1.4.2625-10 «Зоны санитарной охраны источников питьевого водоснабжения г. Москвы» следующим образом:

- верхняя граница ЗСО удалена от гидроузла в юго-западном направлении по акватории водохранилища на 3 000 м (при наличии нагонных ветров до 10 %);

- нижняя граница соответствует створу гидроузла;

- боковые границы - 500 м.

14. Графическое описание местоположения границ второго и третьего поясов ЗСО источника питьевого и хозяйственно - бытового водоснабжения г. Москвы Вазузского водохранилища, представлено в приложении 3 к настоящим Зонам санитарной охраны источников питьевого и хозяйственно - бытового водоснабжения г. Москвы, расположенных в административных границах Тверской области.

15. Ограничения использования земельных участков и мероприятия по улучшению санитарного состояния на территории ЗСО и предупреждению загрязнения по второму и третьему поясам ЗСО источника питьевого и хозяйственно - бытового водоснабжения г. Москвы Вазузского водохранилища устанавливаются согласно подразделу 3.3 раздела III СанПин 2.1.4.1110-02, разделу 3 СП 2.1.4.2625-10 «Зоны санитарной охраны источников питьевого водоснабжения г. Москвы» и выполняются владельцами объектов, оказывающих (могущих оказать) отрицательное влияние на качество воды источника питьевого водоснабжения:

1) выявление объектов, загрязняющих источники водоснабжения, с разработкой конкретных водоохраных мероприятий, обеспеченных источниками финансирования, подрядными организациями и согласованных с центром государственного санитарно-эпидемиологического надзора;

2) регулирование отведения территории для нового строительства жилых, промышленных и сельскохозяйственных объектов, а также согласование изменений технологий действующих предприятий, связанных с

повышением степени опасности загрязнения сточными водами источника водоснабжения;

3) недопущение отведения сточных вод в зоне водосбора источника водоснабжения, включая его притоки, не отвечающих гигиеническим требованиям к охране поверхностных водных объектов;

4) все работы, в том числе добыча песка, гравия, донноуглубительные в пределах акватории ЗСО допускаются по согласованию с центром государственного санитарно-эпидемиологического надзора лишь при обосновании гидрологическими расчетами отсутствия ухудшения качества воды в створе водозабора;

5) использование химических методов борьбы с эвтрофикацией водоемов допускается при условии применения препаратов, имеющих положительное санитарно-эпидемиологическое заключение государственной санитарно-эпидемиологической службы Российской Федерации;

6) при наличии судоходства необходимо оборудование судов, дебаркадеров и брандвахт устройствами для сбора фановых и подсланевых вод и твердых отходов; оборудование на пристанях сливных станций и приемников для сбора твердых отходов;

7) не производятся рубки леса главного пользования и реконструкции, а также закрепление за лесозаготовительными предприятиями древесины на корню и лесосечного фонда долгосрочного пользования. Допускаются только рубки ухода и санитарные рубки леса;

8) запрещение расположения стойбищ и выпаса скота, а также всякое другое использование водоема и земельных участков, лесных угодий в пределах прибрежной полосы шириной не менее 500 м, которое может привести к ухудшению качества или уменьшению количества воды источника водоснабжения;

9) использование источников водоснабжения в пределах второго пояса ЗСО для купания, туризма, водного спорта и рыбной ловли допускается в установленных местах при условии соблюдения гигиенических требований к охране поверхностных вод, а также гигиенических требований к зонам рекреации водных объектов;

10) в границах второго пояса ЗСО запрещается сброс промышленных, сельскохозяйственных, городских и ливневых сточных вод, содержание в которых химических веществ и микроорганизмов превышает установленные санитарными правилами гигиенические нормативы качества воды;

11) границы второго пояса ЗСО на пересечении дорог, пешеходных троп обозначаются столбами со специальными знаками;

12) при разработке проектов региональной планировки, генпланов поселений, предоставлении земельных участков для нового строительства жилых, промышленных и сельскохозяйственных объектов, а также при реконструкции существующих объектов в пределах территории ЗСО следует учитывать ограничения плотности застройки и заселения, а также повышения уровня благоустройства поселений, с целью предотвращения отрицательного влияния на качество воды источников питьевого водоснабжения;

13) не допускается размещение земельных участков под дачное, садово-огородное, индивидуальное жилищное строительство, очистные сооружения канализации, автозаправочных станций (АЗС) легковых автомобилей на расстоянии менее 100 метров от уреза воды источника питьевого водоснабжения при нормальном подпорном уровне для водохранилищ и при летне-осенней межени для основных водотоков и притоков первого порядка. При строительстве и реконструкции объектов отдыха и спорта необходимо соблюдать требование, чтобы все строения располагались на расстоянии не менее 100 метров от уреза воды. В зонах рекреации в полосе 100 м от уреза воды не допускается капитальная застройка, за исключением размещения, реконструкции и капитального ремонта линейных объектов федерального, регионального и местного значения; допускается установка малых архитектурных форм;

14) на территории второго пояса ЗСО станций водоподготовки и гидроузлов не допускается размещение объектов, обуславливающих опасность химического и микробного загрязнения почвы, грунтовых вод и воды источника водоснабжения:

- кладбищ, скотомогильников (на существующих кладбищах не допускается расширение территории; разрешается захоронение в родственные могилы в соответствии с санитарными правилами и нормами по размещению, устройству и содержанию кладбищ, зданий и сооружений похоронного назначения);

- складов горюче-смазочных материалов, ядохимикатов, минеральных удобрений;

- накопителей промстоков, шламохранилищ, полигонов и накопителей твердых промышленных отходов (ТПО) и полигонов твердых бытовых отходов (ТБО);

- полей ассенизации, полей фильтрации, сельскохозяйственных полей орошения, полей подземной фильтрации;

- животноводческих и птицеводческих комплексов, ферм, силосных траншей и навозохранилищ;

- применение пестицидов, органических и минеральных удобрений;

- изменение технологии действующих предприятий, связанное с увеличением техногенной нагрузки на источник водоснабжения;

- на территории шириной не менее 500 м от уреза воды не допускаются сплошные рубки леса, выполняющего функции защиты природных и иных объектов;

15) санитарный режим поселений на территории второго пояса ЗСО станций водоподготовки и гидроузлов должен соответствовать требованиям санитарных правил. Города и поселки должны иметь системы городской канализации с блоками механической, биологической и третичной очистки городских сточных вод, а также системы ливневой канализации с отводом стоков на очистные сооружения;

16) суда, курсирующие по акватории ЗСО, дебаркадеры и брандвахты должны быть оборудованы устройствами для сбора фановых, подсланевых

вод и твердых отходов. Накопленные сточные воды и твердые отходы передаются либо на фекально-перекачивающие станции, либо на специальные очистные суда;

17) пользование акваторией источника питьевого водоснабжения в пределах второго пояса ЗСО станций водоподготовки и гидроузлов для купания, туризма, водного спорта и рыбной ловли допускается в установленных местах (зонах рекреации) при соблюдении гигиенических требований к охране поверхностных вод, а также нагрузки на территорию пляжа не более 1000 чел./га, на акваторию - не более 500 чел./га.

16. Срок, на который устанавливаются зоны санитарной охраны источников питьевого и хозяйственно - бытового водоснабжения г. Москвы, расположенных в административных границах Тверской области на Ивановском и Вазузском водохранилищах – бессрочно.

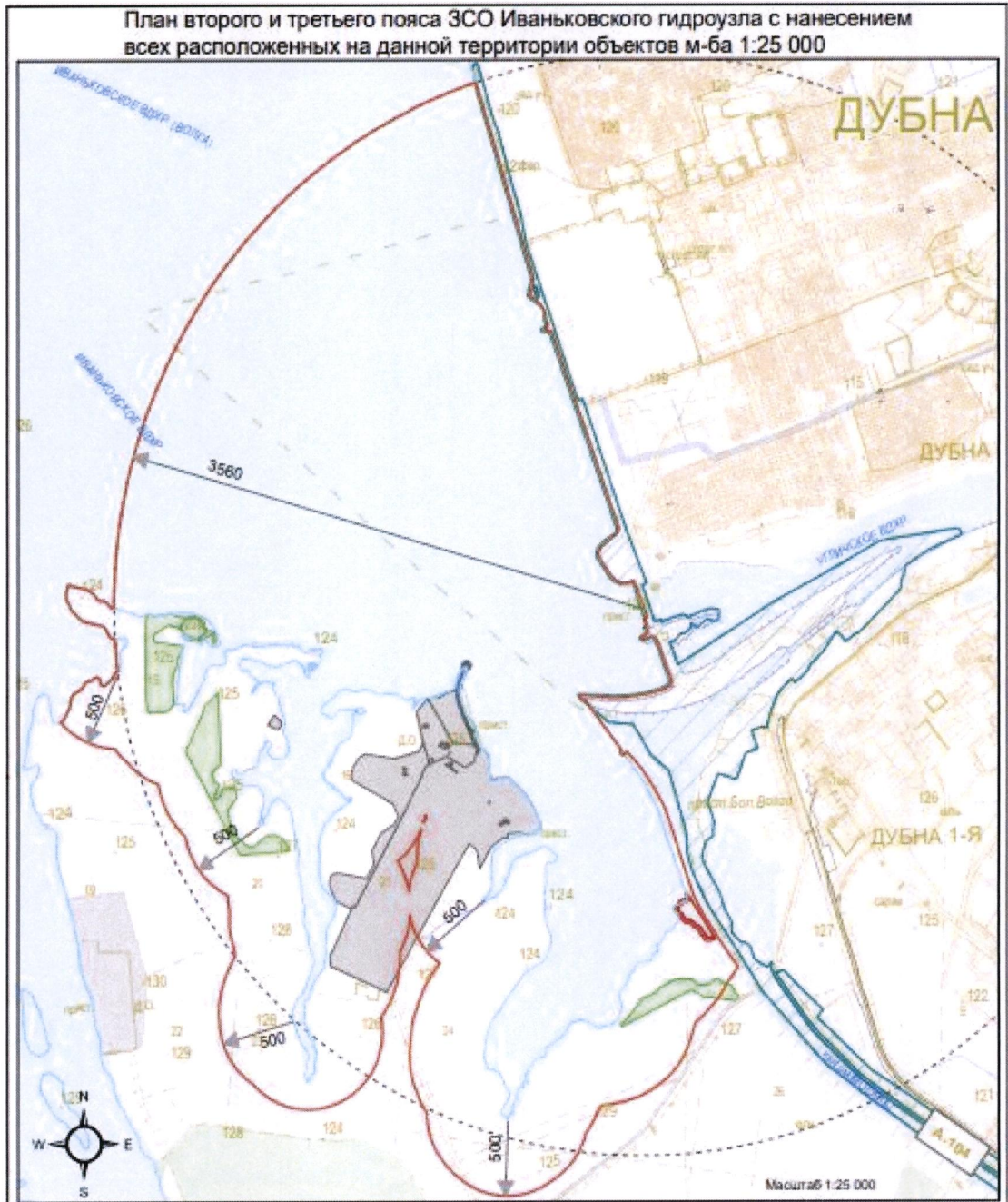
Приложение 1  
к Зонам санитарной охраны  
источников питьевого и  
хозяйственно - бытового  
водоснабжения г. Москвы,  
расположенных в административных  
границах Тверской области

Графическое описание местоположения границ  
второго и третьего поясов зоны санитарной охраны источников питьевого и  
хозяйственно-бытового водоснабжения г. Москвы на Иваньковском  
водохранилище (Иваньковский гидроузел с КН 50:40:0000000:5648)

Раздел 1 (секретно)

Раздел 2 (секретно)

Раздел 3 (секретно)



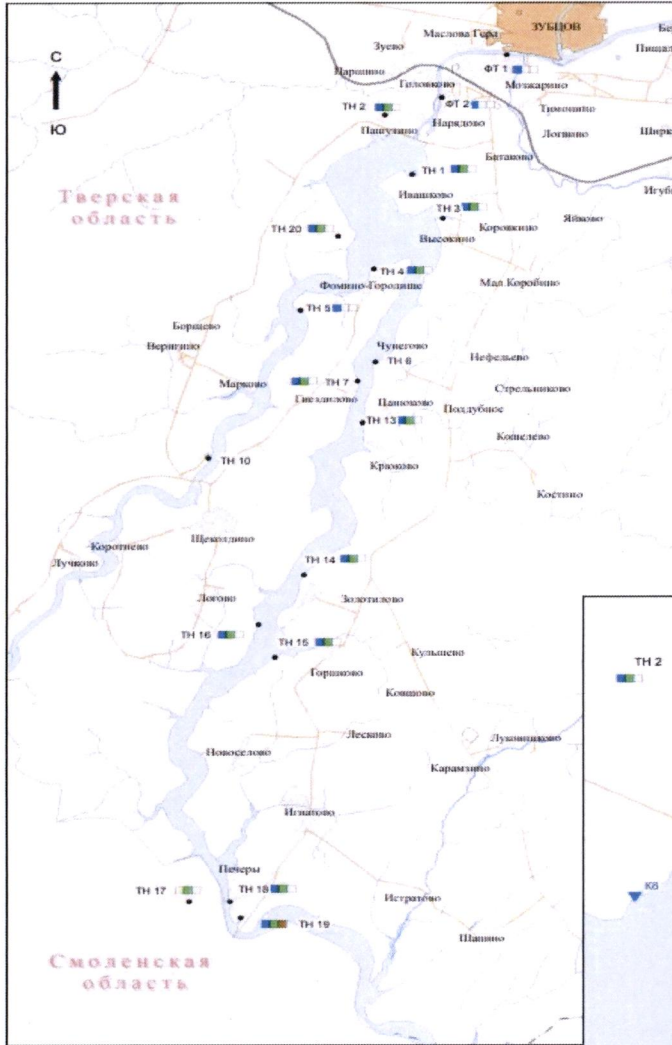
Приложение 2  
к Зонам санитарной охраны  
источников питьевого и  
хозяйственно - бытового  
водоснабжения г. Москвы,  
расположенных в административных  
границах Тверской области

Графическое описание местоположения границ  
первого пояса зоны санитарной охраны источников питьевого и хозяйственно-  
бытового водоснабжения г. Москвы на Вазузском водохранилище  
(Зубцовский гидроузел с КН 69:09:000025:86)

Раздел 1 (секретно)

Раздел 2 (секретно)

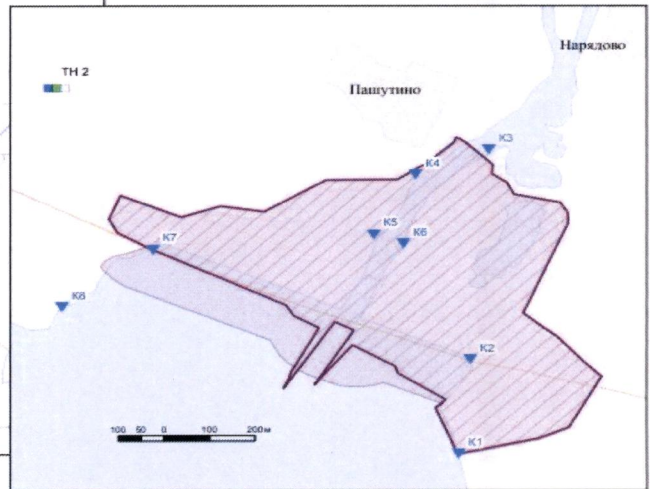
Раздел 3 (секретно)



**Условные обозначения**

- точки обследования, отбор проб:  
 ТН - точка наблюдения (точка отбора)  
 ФН - фоновая точка (вода)  
 ДН - дополнительные точки наблюдения и отбора
- положение точки
  - опробование почв
  - отбор донных отложений
  - отбор проб воды
  - отбор проб воды и почв
  - отбор проб воды и донных отложений
  - ▨ территория гидроузла (на врезке)
  - ▨ площадь ЗСО I пояса (на врезке)
  - К1 ▽ точки отбора контрольных проб (на врезке)

Контрольное опробование, врезка масштаба 1:10 000



Приложение 3  
к Зонам санитарной охраны  
источников питьевого и  
хозяйственно - бытового  
водоснабжения г. Москвы,  
расположенных в административных  
границах Тверской области

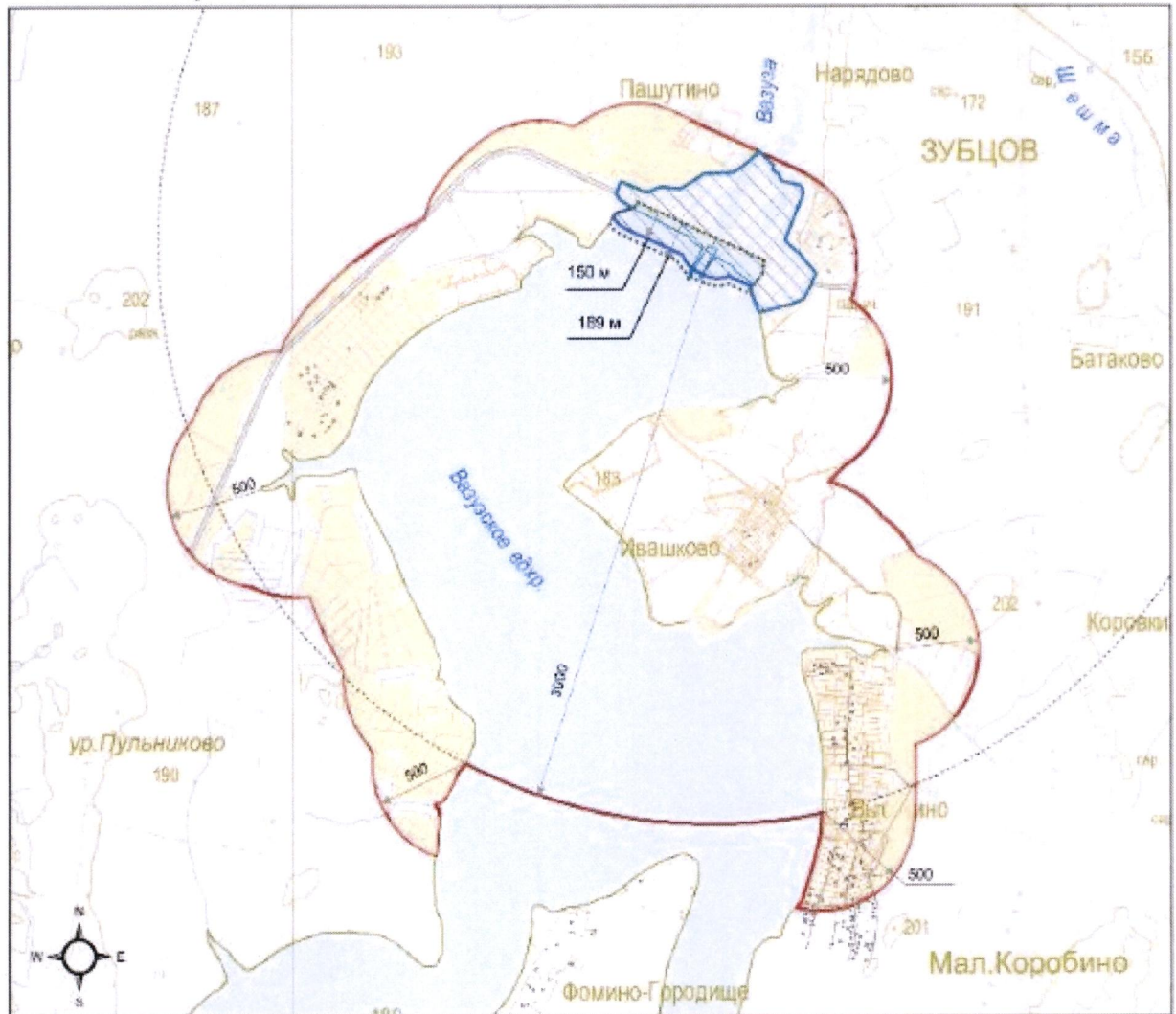
Графическое описание местоположения границ  
второго и третьего поясов зоны санитарной охраны источников питьевого и  
хозяйственно-бытового водоснабжения г. Москвы на Вазузском  
водохранилище (Зубцовский гидроузел с КН 69:09:000025:86)

Раздел 1 (секретно)

Раздел 2 (секретно)

Раздел 3 (секретно)

План второго и третьего пояса ЗСО Вазузского гидроузла с нанесением всех расположенных на данной территории объектов м-ба 1:25 000



Масштаб 1:25 000