



# КОМИТЕТ ПО ОХРАНЕ ОБЪЕКТОВ КУЛЬТУРНОГО НАСЛЕДИЯ ТОМСКОЙ ОБЛАСТИ

## ПРИКАЗ

10.03.2026

№ 0030/01-07

Об утверждении границ территории объекта культурного наследия регионального значения «Одноэтажный жилой дом и ворота. В традициях позднего ампира», сер. XIX в., по адресу: Томская область, г. Томск, ул. Водяная, 13

В соответствии с Федеральным законом от 25.06.2002 № 73-ФЗ «Об объектах культурного наследия (памятниках истории и культуры) народов Российской Федерации», приказом Министерства культуры Российской Федерации от 04.06.2015 № 1745 «Об утверждении требований к составлению проектов границ территорий объектов культурного наследия», подпунктом г) подпункта 8) пункта 9 Положения о Комитете по охране объектов культурного наследия Томской области, утвержденного постановлением Губернатора Томской области от 29.04.2016 № 37, и на основании историко-культурных исследований

### ПРИКАЗЫВАЮ:

1. Утвердить границы территории объекта культурного наследия регионального значения «Одноэтажный жилой дом и ворота. В традициях позднего ампира», сер. XIX в., расположенного по адресу: Томская область, г. Томск, ул. Водяная, 13, согласно приложению к настоящему приказу.

2. Установить особый режим использования земельных участков в границах территории объекта культурного наследия регионального значения в соответствии со статьей 5.1 Федерального закона от 25.06.2002 № 73-ФЗ «Об объектах культурного наследия (памятниках истории и культуры) народов Российской Федерации».

3. Контроль за исполнением настоящего приказа возложить на председателя Комитета по охране объектов культурного наследия Томской области.

Председатель комитета



Е.В. Перетягина

Приложение  
к приказу Комитета по охране  
объектов культурного наследия  
Томской области  
от 10.03.2026 № 0030/01-07

Графическое описание местоположения границ территории  
объекта культурного наследия регионального значения

**«Одноэтажный жилой дом и ворота. В традициях позднего ампира», сер. XIX в.**

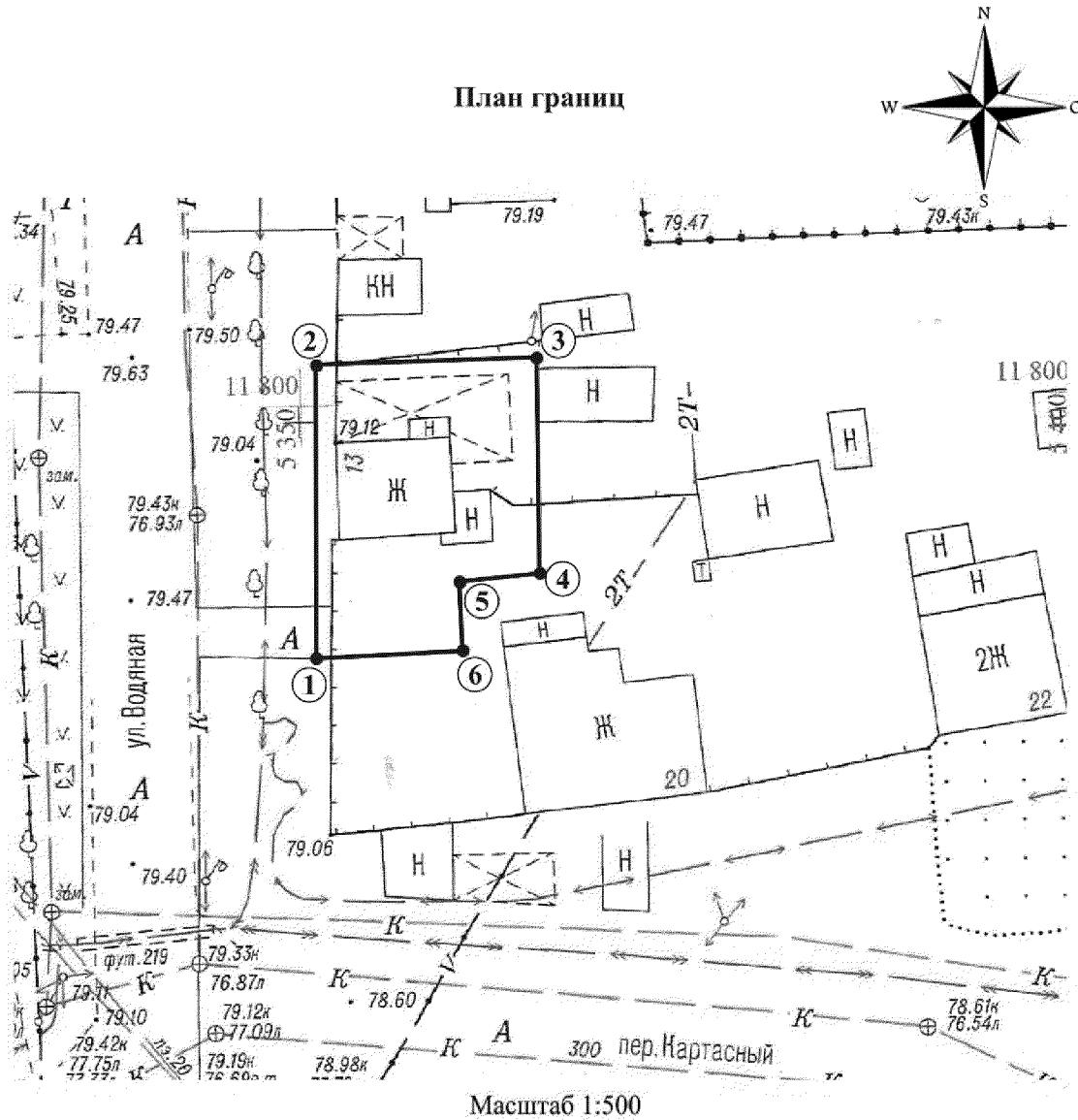
(наименование объекта, местоположение границы которого описано (далее - объект)

**по адресу: Томская область, г. Томск, ул. Водяная, 13**



Сведения об объекте		
№ п/п	Характеристики объекта	Описание характеристик
1	2	3
1	Местоположение объекта	Томская область, г. Томск, ул. Водяная, 13
2	Площадь объекта +/- величина погрешности определения площади (P +/- Дельта P)	249,0 ± 1 кв. м
3	Иные характеристики объекта	

Сведения о местоположении границ объекта					
1. Система координат МСК-70					
2. Сведения о характерных точках границ объекта					
Обозначение характерных точек границ	Координаты, м		Метод определения координат характерной точки	Средняя квадратическая погрешность положения характерной точки (Mt), м	Описание обозначения точки на местности (при наличии)
	X	Y			
1	2	3	4	5	6
1	352219.40	4324612.02	Картометрический	0.01	-
2	352238.41	4324612.02	Картометрический	0.01	-
3	352238.87	4324626.32	Картометрический	0.01	-
4	352224.91	4324626.55	Картометрический	0.01	-
5	352224.35	4324621.35	Картометрический	0.01	-
6	352219.91	4324621.54	Картометрический	0.01	-
1	352219.40	4324612.02	Картометрический	0.01	-

Графическое описание местоположения границ территории  
 объекта культурного наследия регионального значения  
 «Одноэтажный жилой дом и ворота. В традициях позднего ампира», сер. XIX в.,  
 по адресу: Томская область, г. Томск, ул. Водяная, 13



**Условные обозначения:**

-  - Границы территории объекта культурного наследия
-  - Обозначение характерной точки границы

## Текстовое описание местоположения границ территории объекта

Прохождение границы		Описание прохождения границы
от точки	до точки	
1	2	3
1	2	в направлении на север на расстоянии 19,01 м.,
2	3	в направлении на северо-восток на расстоянии 14,31 м.,
3	4	в направлении на юг на расстоянии 13,96 м.,
4	5	в направлении на юго-запад на расстояние 5,23 м.,
5	6	в направлении на юго-восток на расстоянии 4,44 м.,
7	1	в направлении на юго-запад на расстояние 9,53 м.