

ИНСПЕКЦИЯ ТУЛЬСКОЙ ОБЛАСТИ ПО ГОСУДАРСТВЕННОЙ ОХРАНЕ ОБЪЕКТОВ КУЛЬТУРНОГО НАСЛЕДИЯ

П Р И К А З

25.02.2025

№ 25

**Об утверждении предмета охраны объекта культурного наследия
регионального значения «Здание, в котором в дни обороны Тулы
от фашистских захватчиков в ноябре-декабре 1941 года находился штаб
Тульского рабочего полка», 1941 г., расположенного по адресу: Тульская
область, г. Тула, Пролетарский район, ул. Кирова, д. 186, лит. А**

В соответствии со статьей 9¹, с подпунктом 10 пункта 2 статьи 33 Федерального закона от 25 июня 2002 года № 73-ФЗ «Об объектах культурного наследия (памятниках истории и культуры) народов Российской Федерации», приказом Министерства культуры Российской Федерации от 13 января 2016 года № 28 «Об утверждении Порядка определения предмета охраны объекта культурного наследия, включенного в единый государственный реестр объектов культурного наследия (памятников истории и культуры) народов Российской Федерации в соответствии со статьей 64 Федерального закона от 25 июня 2002 года № 73-ФЗ «Об объектах культурного наследия (памятниках истории и культуры) народов Российской Федерации», научно-проектной документацией (проект предмета охраны), разработанной Государственным учреждением культуры Тульской области «Центр по охране и использованию памятников истории и культуры», на основании Положения об инспекции Тульской области по государственной охране объектов культурного наследия, утвержденного постановлением правительства Тульской области от 20 мая 2015 года № 234, п р и к а з ы в а ю :

1. Утвердить предмет охраны объекта культурного наследия регионального значения «Здание, в котором в дни обороны Тулы от фашистских захватчиков в ноябре-декабре 1941 года находился штаб Тульского рабочего полка», 1941 г., расположенного по адресу: Тульская область, г. Тула, Пролетарский район, ул. Кирова, д. 186, лит. А (приложение № 1) и его схематическое изображение (приложение № 2).

2. Приказ вступает в силу со дня официального опубликования.

**Заместитель начальника
инспекции - начальник отдела
государственной охраны,
сохранения, использования и
популяризации объектов
культурного наследия
инспекции Тульской области
по государственной охране
объектов культурного
наследия**



Н.Н. Маркин

Приложение № 1
к приказу инспекции Тульской области
по государственной охране объектов
культурного наследия
от 25.02.2025 № 25

Предмет охраны объекта культурного наследия регионального значения «Здание, в котором в дни обороны Тулы от фашистских захватчиков в ноябре-декабре 1941 года находился штаб Тульского рабочего полка», 1941 г., расположенного по адресу: Тульская область, г. Тула, Пролетарский район, ул. Кирова, д. 186, лит. А

Предметом охраны объекта культурного наследия регионального значения «Здание, в котором в дни обороны Тулы от фашистских захватчиков в ноябре-декабре 1941 года находился штаб Тульского рабочего полка», 1941 г., по адресу: Тульская область, г. Тула, Пролетарский район, ул. Кирова, д. 186, лит. А являются:

Мемориальная ценность

здание связано с историческим событием – обороной города Тулы в годы Великой Отечественной войны (в здании располагался штаб Тульского рабочего полка) (пункт 1 приложения № 2).

Градостроительные характеристики

локальный элемент, занимающий рядовое положение по линии застройки улицы Кирова (пункт 2 приложения № 2).

Объёмно-пространственная и планировочная композиция здания

протяженное четырехэтажное П-образное в плане здание; центральный и два боковых незначительно выступающих ризалита на юго-восточном фасаде (пункт 3 приложения № 2).

Строительные конструкции, материал и техника исполнения

отделка фасадов: покраска по оштукатуренной поверхности (пункт 4 приложения № 2);

конструкции фундаментов; кирпичный оштукатуренный цоколь с прямым обрезаем на юго-восточном (дворовом) и юго-западном фасадах (пункт 5 приложения № 2);

сложная крыша со слуховыми окнами: двумя со стороны северо-западного фасада и четырьмя – со стороны юго-восточного фасада, металлическое фальцевое покрытие (металл как материал) (пункт 6 приложения № 2).

Местоположение, габариты, конфигурация и оформление дверных и оконных проёмов

местоположение оконных проёмов (пункт 7 приложения № 2).

Композиция и архитектурно-художественное оформление фасадов

Северо-западный фасад симметричный с центральной частью в тринадцать световых осей и двумя боковыми крыльями в пять световых осей; лопатки в простенках второго и третьего этажей на северо-западном фасаде, на северо-восточных фасадах правого крыла и части левого крыла и на юго-западных фасадах левого крыла и части правого крыла (пункт 8 приложения № 2);

северо-восточный фасад левого крыла в шесть световых осей, северо-восточный фасад правого крыла в две световые оси (пункт 9 приложения № 2);

юго-западный фасад правого крыла в шесть световых осей, юго-западный фасад левого крыла в две световые оси (пункт 10 приложения № 2).

юго-восточный фасад симметричный. Центральная часть в одну световую ось с небольшим выступом на высоту двух нижних этажей и нишей, оформленной лопатками, на высоту двух верхних этажей; балкон в завершении выступа с ограждением из металлической решетки, заключенной в поперечные невысокие стенки; боковые части в одну световую ось с ризалитом; лопатки в простенках на высоту двух верхних этажей (пункт 11 приложения № 2);

горизонтальные членения фасадов: профилированный венчающий карниз с сухариками; гладкий поясok между первым и вторым этажами; профилированный поясok между третьим и четвертым этажами на северо-западном, части северо-восточного и юго-западного фасадах; профилированный поясok между вторым и третьим этажами на юго-восточном фасаде (пункт 12 приложения № 2);

угловые прямые навесы над входной группой на кронштейнах на правом и левом крыльях здания (пункт 13 приложения № 2).

Пространственно-планировочная структура интерьеров

коридорный тип расположения помещения (пункт 14 приложения № 2).

Архитектурно-художественное оформление интерьеров

Тянуты профилированные потолочные карнизы в помещениях №№ 9, 26-30, 33, 35, 36 первого этажа, 9, 12, 13, 16, 18, 26 второго этажа и 5, 6, 27, 31 третьего этажа (нумерация согласно поэтажным планам БТИ от 13.03.2006 г.) (пункт 15 приложения № 2).

Приложение № 2
к приказу инспекции Тульской области
по государственной охране объектов
культурного наследия
от 25.02.2025 № 25

**Схематическое представление предмета охраны
объекта культурного наследия регионального значения
«Здание, в котором в дни обороны Тулы от фашистских захватчиков
в ноябре-декабре 1941 года находился штаб Тульского рабочего полка»,
1941 г., расположенного по адресу: Тульская область, г. Тула,
Пролетарский район, ул. Кирова, д. 186, лит. А**

№	Предмет охраны Описание предмета охраны	Иллюстрации
<i>Мемориальная ценность</i>		
1.	Здание связано с историческим событием – обороной города Тулы в годы Великой Отечественной войны (в здании располагался штаб Тульского рабочего полка)	 <p style="text-align: center;">Фрагмент главного фасада здания</p>
<i>Градостроительные характеристики</i>		
2.	Локальный элемент, занимающий рядовое положение по линии застройки улицы Кирова	 <p style="text-align: center;">Вид на здание школы с севера</p>

Объёмно-пространственная и планировочная композиция здания

3. Протяжённое
четырёхэтажное
П-образное в плане
здание;

центральный и два
боковых незначительно
выступающих ризалита
на юго-восточном
фасаде



Главный северо-западный фасад



Фрагмент юго-восточного фасада



Северо-восточный фасад



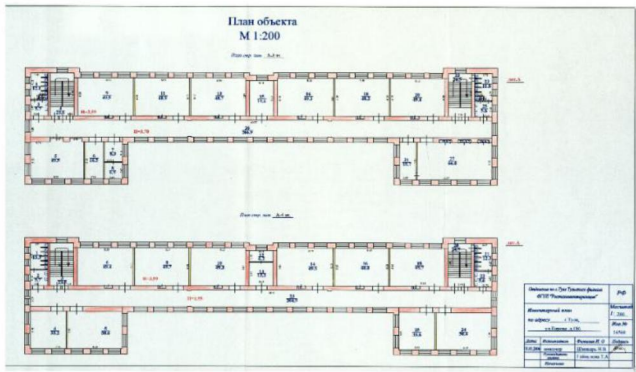



Западный фасад

		 <p>Выкопировка из поэтажных инвентарных планов БТИ, составленных 13.03.2006 г.</p>
<p><i>Строительные конструкции, материал и техника исполнения</i></p>		
4.	Отделка фасадов: покраска по оштукатуренной поверхности;	 <p>Фрагмент северо-западного фасада</p>
5.	конструкции фундаментов; кирпичный оштукатуренный цоколь с прямым обрезом на юго-восточном (дворовом) и юго-западном фасадах;	  <p>Фрагмент цоколя юго-восточного фасада</p>
6.	сложная крыша со слуховыми окнами: двумя со стороны северо-западного фасада и четырьмя – со стороны юго-восточного фасада, металлическое фальцевое покрытие, (металл как материал);	 <p>Крыша здания школы с Яндекс карт</p>

<i>Местоположение, габариты, конфигурация и оформление дверных и оконных проёмов</i>		
7.	Местоположение оконных проёмов	 <p>Фрагмент северо-западного фасада</p>
<i>Композиция и архитектурно-художественное оформление фасадов</i>		
8.	<p>Северо-западный фасад симметричный с центральной частью в тринадцать световых осей и двумя боковыми крыльями в пять световых осей;</p> <p>лопатки в простенках второго и третьего этажей на северо-западном фасаде, на северо-восточных фасадах правого крыла и части левого крыла и на юго-западных фасадах левого крыла и части правого крыла;</p>	 <p>Фрагмент северо-западного фасада</p>  <p>Фрагмент северо-западного фасада</p>
9.	<p>северо-восточный фасад левого крыла в шесть световых осей, северо-восточный фасад правого крыла в две световые оси;</p>	 <p>Северо-восточные фасады правого и левого крыльев</p>

10.	юго-западный фасад правого крыла в шесть световых осей, юго-западный фасад левого крыла в две световые оси;	 <p>Юго-западный фасад левого крыла</p>
11.	<p>Юго-восточный фасад симметричный. Центральная часть в одну световую ось с небольшим выступом на высоту двух нижних этажей и нишей, оформленной лопатками, на высоту двух верхних этажей;</p> <p>балкон в завершении выступа с ограждением из металлической решетки, заключенной в поперечные невысокие стенки;</p> <p>боковые части с ризалитом в одну световую ось; лопатки в простенках на высоту двух верхних этажей</p>	 <p>Фрагмент юго-восточного фасада</p>  <p>Балкон в завершении выступа</p>  <p>Фрагмент юго-восточного фасада</p>

12.	<p>горизонтальные членения фасадов: профилированный венчающий карниз с сухариками;</p> <p>гладкий поясок между первым и вторым этажами;</p> <p>профилированный поясок между третьим и четвертым этажами на северо-западном, части северо-восточного и юго-западного фасадах; профилированный поясок между вторым и третьим этажами на юго-восточном фасаде</p>	 <p>Венчающий карниз с сухариками</p>  <p>Междуэтажный поясок</p>  <p>Профилированный поясок на северо-западном фасаде</p>  <p>Профилированный поясок на юго-восточном фасаде</p>
13.	<p>угловые прямые навесы над входной группой на кронштейнах на правом и левом крыльях здания</p>	 <p>Фрагмент левого крыла здания</p>
<p><i>Пространственно-планировочная структура интерьеров</i></p>		
14.	<p>коридорный тип расположения помещения</p>	

		 <p>План объекта М 1:200</p> <p>Выкопировка из поэтажных инвентарных планов БТИ, составленных 13.03.2006 г.</p>
<i>Архитектурно-художественное оформление интерьеров</i>		
15.	<p>Тянутые профилированные потолочные карнизы в помещениях №№ 9, 26-30, 33, 35, 36 первого этажа, 9, 12, 13, 16, 18, 26 второго этажа и 5, 6, 27, 31 третьего этажа (нумерация согласно поэтажным планам БТИ от 13.03.2006 г.)</p>	 <p>Фрагмент профилированного карниза в помещении № 26 первого этажа (нумерация согласно поэтажным планам БТИ от 13.03.2006 г.)</p>  <p>Фрагмент профилированного карниза в помещении № 9 первого этажа (нумерация согласно поэтажным планам БТИ от 13.03.2006 г.)</p>  <p>Фрагмент профилированного карниза в помещении № 28 первого этажа (нумерация согласно поэтажным планам БТИ от 13.03.2006 г.)</p>

		 <p>Фрагмент профилированного карниза в помещении № 35 первого этажа (нумерация согласно поэтажным планам БТИ от 13.03.2006 г.)</p>
		 <p>Фрагмент профилированного карниза в помещении № 18 второго этажа (нумерация согласно поэтажным планам БТИ от 13.03.2006 г.)</p>
		 <p>Фрагмент профилированного карниза в помещении № 16 второго этажа (нумерация согласно поэтажным планам БТИ от 13.03.2006 г.)</p>
		 <p>Фрагмент профилированного карниза в помещении № 9 второго этажа (нумерация согласно поэтажным планам БТИ от 13.03.2006 г.)</p>
		 <p>Фрагмент профилированного карниза в помещении № 31 третьего этажа (нумерация согласно поэтажным планам БТИ от 13.03.2006 г.)</p>