

ИНСПЕКЦИЯ ТУЛЬСКОЙ ОБЛАСТИ ПО ГОСУДАРСТВЕННОЙ ОХРАНЕ ОБЪЕКТОВ КУЛЬТУРНОГО НАСЛЕДИЯ

П Р И К А З

01.07.2025

№ 54

Об утверждении границ территорий отдельных объектов культурного наследия регионального значения, расположенных в Белевском районе Тульской области

В соответствии с Федеральным законом от 25 июня 2002 года № 73-ФЗ «Об объектах культурного наследия (памятниках истории и культуры) народов Российской Федерации», приказом Министерства культуры Российской Федерации от 4 июня 2015 года № 1745 «Об утверждении требований к составлению проектов границ территорий объектов культурного наследия», проектами границ территорий объектов культурного наследия, разработанными обществом с ограниченной ответственностью «Аграф», на основании Положения об инспекции Тульской области по государственной охране объектов культурного наследия, утвержденного постановлением правительства Тульской области от 20 мая 2015 года № 234, п р и к а з ы в а ю :

1. Утвердить границы территории объекта культурного наследия регионального значения «Бывшая Введенская церковь», расположенного по адресу: Тульская область, Белевский район, с. Воротцы (приложение № 1), и графическое описание местоположения границ его территории (приложение № 2).

2. Утвердить границы территории объекта культурного наследия регионального значения «Бывшая Скорбященская церковь», расположенного по адресу: Тульская область, Белевский район, д. Вязовка (приложение № 3), и графическое описание местоположения границ его территории (приложение № 4).

3. Утвердить границы территории объекта культурного наследия регионального значения «Имение, в котором прошли детство и юность, куда неоднократно приезжал русский юрист, историк К. Д. Кавелин», расположенного по адресу: Тульская область, Белевский район, д. Иваново (приложение № 5), и графическое описание местоположения границ его территории (приложение № 6).

4. Утвердить границы территории объекта культурного наследия регионального значения «Бывшая церковь», расположенного по адресу: Тульская область, Белевский район, с. Многополье (приложение № 7), и графическое описание местоположения границ его территории (приложение № 8).

5. Утвердить границы территории объекта культурного наследия регионального значения «Бывшая Троицкая церковь», расположенного по адресу: Тульская область, Белевский район, с. Сныхово (приложение № 9), и графическое описание местоположения границ его территории (приложение № 10).

6. Приказ вступает в силу со дня официального опубликования.

**Начальник инспекции
Тульской области по
государственной охране
объектов культурного
наследия**



Е.Е. Шичанина

**Границы территории объекта культурного наследия регионального значения «Бывшая Введенская церковь», расположенного по адресу:
Тульская область, Белевский район, с. Воротцы**

I. Текстовое описание границ территории объекта культурного наследия.

От точки 1 до точки 2 в юго-западном направлении 17.4 м, от точки 2 до точки 3 в северо-западном направлении 27.4 м, от точки 3 до точки 4 в северо-восточном направлении 17.4 м, от точки 4 до точки 1 в юго-восточном направлении 27.4 м.

II. Перечень координат характерных точек границ территории объекта культурного наследия:

№ поворотной точки	Координаты точек в системе координат МСК	
	Х	У
1	708104,95	183537,16
2	708087,77	183534,41
3	708092,10	183507,34
4	708109,28	183510,08
1	708104,95	183537,16

III. Режим использования территории объекта культурного наследия.

На территории объекта культурного наследия разрешается:

- проведение работ по сохранению объекта культурного наследия;
- ведение хозяйственной деятельности, не противоречащей требованиям обеспечения сохранности объекта культурного наследия и позволяющей обеспечить его функционирование в современных условиях;
- проведение работ по благоустройству и озеленению территории;
- сохранение историко-градостроительной и природной среды объекта культурного наследия;
- обеспечение мер пожарной и экологической безопасности;
- ремонт, капитальный ремонт сетей инженерно-технического обеспечения с последующей рекультивацией нарушенных участков, не нарушающие целостность объекта культурного наследия и не создающие угрозы его повреждения, разрушения или уничтожения, при условии реализации согласованных соответствующим органом охраны объектов культурного наследия обязательных разделов об обеспечении сохранности объектов культурного наследия;
- устройство наружного освещения, в т.ч. архитектурной подсветки объекта, с учетом влияния светового потока на восприятие объекта культурного наследия.

На территории объекта культурного наследия запрещается:
строительство объектов капитального строительства;

проведение земляных, строительных, мелиоративных и иных работ, за исключением работ по сохранению объекта культурного наследия или его отдельных элементов, сохранению историко-градостроительной или природной среды объекта культурного наследия;

устройство новых сетей инженерно-технического обеспечения (водоснабжение, канализация, отопление, газоснабжение, водоотведение, электроснабжение, связь) наземным и надземным способами;

устройство железобетонных ограждений и ограждений из металлических профилированных листов;

создание разрушающих вибрационных нагрузок динамическим воздействием на грунты;

складирование бытовых отходов.

**Графическое описание местоположения границ территории
объекта культурного наследия регионального значения «Бывшая
Введенская церковь», расположенного по адресу: Тульская область,
Белевский район, с. Воротцы**






Экспликация:

Объект культурного наследия регионального значения:

1. «Бывшая Введенская церковь», 1801-1814 гг. (Тульская область, Белевский район, с. Воротцы)

Условные обозначения:

-  - Объект культурного наследия регионального значения
-  - Границы территории объекта культурного наследия
-  - Характерная точка границы территории объекта культурного наследия



**Границы территории объекта культурного наследия регионального значения «Бывшая Скорбященская церковь», расположенного по адресу:
Тульская область, Белевский район, д. Вязовка**

I. Текстовое описание границ территории объекта культурного наследия.

От точки 1 до точки 2 в юго-западном направлении 25.4 м, от точки 2 до точки 3 в северо-западном направлении 36.0 м, от точки 3 до точки 4 в северо-восточном направлении 25.4 м, от точки 4 до точки 1 в юго-восточном направлении 36.0 м.

II. Перечень координат характерных точек границ территории объекта культурного наследия:

№ поворотной точки	Координаты точек в системе координат МСК	
	Х	У
1	713556,14	184538,76
2	713533,05	184528,29
3	713547,93	184495,48
4	713571,02	184505,95
1	713556,14	184538,76

III. Режим использования территории объекта культурного наследия.

На территории объекта культурного наследия разрешается:

проведение работ по сохранению объекта культурного наследия;

ведение хозяйственной деятельности, не противоречащей требованиям обеспечения сохранности объекта культурного наследия и позволяющей обеспечить его функционирование в современных условиях;

проведение работ по благоустройству и озеленению территории, кронирование деревьев и кустарников;

сохранение историко-градостроительной и природной среды объекта культурного наследия;

обеспечение мер пожарной и экологической безопасности;

ремонт, капитальный ремонт сетей инженерно-технического обеспечения с последующей рекультивацией нарушенных участков, не нарушающие целостность объекта культурного наследия и не создающие угрозы его повреждения, разрушения или уничтожения, при условии реализации согласованных соответствующим органом охраны объектов культурного наследия обязательных разделов об обеспечении сохранности объектов культурного наследия;

устройство наружного освещения, в т.ч. архитектурной подсветки объекта, с учетом влияния светового потока на восприятие объекта культурного наследия.

На территории объекта культурного наследия запрещается:

строительство объектов капитального строительства;

проведение земляных, строительных, мелиоративных и иных работ, за исключением работ по сохранению объекта культурного наследия или его отдельных элементов, сохранению историко-градостроительной или природной среды объекта культурного наследия;

устройство новых сетей инженерно-технического обеспечения (водоснабжение, канализация, отопление, газоснабжение, водоотведение, электроснабжение, связь) наземным и надземным способами;

устройство железобетонных ограждений и ограждений из металлических профилированных листов;

создание разрушающих вибрационных нагрузок динамическим воздействием на грунты;

складирование бытовых отходов.

Приложение № 4
к приказу инспекции Тульской области
по государственной охране объектов
культурного наследия
от 01.07.2025 № 54

**Графическое описание местоположения границ территории
объекта культурного наследия регионального значения «Бывшая
Скорбященская церковь», расположенного по адресу: Тульская область,
Белевский район, д. Вязовка**






Экспликация:

Объект культурного наследия регионального значения:

1. «Бывшая Скорбященская церковь», 1770 г. (Тульская область, Белевский район, д. Вязовка)

Условные обозначения:

-  - Объект культурного наследия регионального значения
-  - Границы территории объекта культурного наследия
-  - Характерная точка границы территории объекта культурного наследия



Границы территории объекта культурного наследия регионального значения «Имение, в котором прошли детство и юность, куда неоднократно приезжал русский юрист, историк К. Д. Кавелин», расположенного по адресу: Тульская область, Белевский район, д. Иваново

I. Текстовое описание границ территории объекта культурного наследия.

От точки 1 до точки 2 в юго-западном направлении 18.9 м, от точки 2 до точки 3 в юго-восточном направлении 4.3 м, от точки 3 до точки 4 в юго-западном направлении 24.8 м, от точки 4 до точки 5 в юго-восточном направлении 30.3 м, от точки 5 до точки 6 в юго-восточном направлении 5.6 м, от точки 6 до точки 7 в юго-восточном направлении 62.2 м, от точки 7 до точки 8 в юго-восточном направлении 10.0 м, от точки 8 до точки 9 в юго-западном направлении 16.0 м, от точки 9 до точки 10 в юго-восточном направлении 6.4 м, от точки 10 до точки 11 в юго-западном направлении 19.3 м, от точки 11 до точки 12 в северо-западном направлении 73.6 м, от точки 12 до точки 13 в северо-восточном направлении 7.9 м, от точки 13 до точки 14 в северо-западном направлении 56.0 м, от точки 14 до точки 15 в северо-восточном направлении 7.2 м, от точки 15 до точки 16 в северо-западном направлении 13.0 м, от точки 16 до точки 17 в северо-западном направлении 2.2 м, от точки 17 до точки 18 в северо-западном направлении 33.2 м, от точки 18 до точки 19 в северо-восточном направлении 31.6 м, от точки 19 до точки 20 в юго-восточном направлении 26.3 м, от точки 20 до точки 21 в юго-восточном направлении 6.8 м, от точки 21 до точки 1 в юго-восточном направлении 6.8 м.

II. Перечень координат характерных точек границ территории объекта культурного наследия:

№ поворотной точки	Координаты точек в системе координат МСК	
	Х	У
1	715002,83	166964,71
2	714984,31	166961,06
3	714983,35	166965,29
4	714958,60	166963,91
5	714952,03	166993,52
6	714946,77	166995,49
7	714926,49	167054,29
8	714916,67	167056,41
9	714901,39	167051,58
10	714897,02	167056,26
11	714879,21	167048,95

12	714907,15	166980,88
13	714914,48	166983,93
14	714933,28	166931,14
15	714940,03	166933,78
16	714944,74	166921,69
17	714946,60	166920,44
18	714979,45	166915,39
19	715009,40	166925,33
20	715005,07	166951,29
21	715003,95	166958,01
1	715002,83	166964,71

III. Режим использования территории объекта культурного наследия.

На территории объекта культурного наследия разрешается:

проведение работ по сохранению объекта культурного наследия;

ведение хозяйственной деятельности, не противоречащей требованиям обеспечения сохранности объекта культурного наследия и позволяющей обеспечить его функционирование в современных условиях;

проведение работ по благоустройству и озеленению территории, регулированию и санации зеленых насаждений в целях обеспечения визуального восприятия объекта культурного наследия, нейтрализация дисгармоничного озеленения, сохранение ценных пород деревьев, проведение лечебно-оздоровительных работ по старовозрастным деревьям, расчистка парковых насаждений от самосевных сорных древесных растений;

сохранение историко-градостроительной и природной среды объекта культурного наследия;

ремонт, капитальный ремонт сетей инженерно-технического обеспечения с последующей рекультивацией нарушенных участков, не нарушающие целостность объекта культурного наследия и не создающие угрозы его повреждения, разрушения или уничтожения, при условии реализации согласованных соответствующим органом охраны объектов культурного наследия обязательных разделов об обеспечении сохранности объектов культурного наследия;

обеспечение доступа к объекту культурного наследия;

обеспечение мер пожарной, гидрогеологической и экологической безопасности;

устройство наружного освещения с учетом влияния светового потока на восприятие объекта культурного наследия;

размещение информационных стендов, надписей и указателей, связанных с экспонированием и популяризацией объектов культурного наследия, указанием исторических топонимов.

На территории объекта культурного наследия запрещается:

строительство объектов капитального строительства;

проведение земляных, строительных, мелиоративных и иных работ, за исключением работ по сохранению объекта культурного наследия или его отдельных элементов, сохранению историко-градостроительной или природной среды объекта культурного наследия;

устройство новых сетей инженерно-технического обеспечения (водоснабжение, канализация, отопление, газоснабжение, водоотведение, электроснабжение, связь) наземным и надземным способами;

размещение рекламных стендов и других рекламных конструкций;

устройство железобетонных ограждений и ограждений из металлических профилированных листов;

размещение временных построек и объектов (киосков, павильонов, навесов);

создание разрушающих вибрационных нагрузок динамическим воздействием на грунты;

складирование бытовых отходов.

**Графическое описание местоположения границ территории
объекта культурного наследия «Имение, в котором прошли детство и
юность, куда неоднократно приезжал русский юрист, историк К. Д.
Кавелин», расположенного по адресу: Тульская область, Белевский район,
д. Иваново**








Экспликация:

Объект культурного наследия регионального значения:

1. «Имение, в котором прошли детство и юность, куда неоднократно приезжал русский юрист, историк К. Д. Кавелин», 1818-1886 гг. (Тульская область, Белевский район, д. Иваново)



Условные обозначения:

-  - Объект культурного наследия регионального значения
-  - Ценный объект историко-градостроительной среды
-  - Границы земельного участка
-  - Границы территории объекта культурного наследия
-  - Характерная точка границы территории объекта культурного наследия

Границы территории объекта культурного наследия регионального значения «Бывшая церковь», расположенного по адресу: Тульская область, Белевский район, с. Многополье

I. Текстовое описание границ территории объекта культурного наследия.

От точки 1 до точки 2 в южном направлении 18.6 м, от точки 2 до точки 3 в юго-западном направлении 37.4 м, от точки 3 до точки 4 в северном направлении 18.6 м, от точки 4 до точки 1 в северо-восточном направлении 37.4 м.

II. Перечень координат характерных точек границ территории объекта культурного наследия:

№ поворотной точки	Координаты точек в системе координат МСК	
	Х	У
1	708408,82	171856,44
2	708390,25	171856,44
3	708389,78	171819,09
4	708408,35	171819,09
1	708408,82	171856,44

III. Режим использования территории объекта культурного наследия.

На территории объекта культурного наследия разрешается:

проведение работ по сохранению объекта культурного наследия;

ведение хозяйственной деятельности, не противоречащей требованиям обеспечения сохранности объекта культурного наследия и позволяющей обеспечить его функционирование в современных условиях;

проведение работ по благоустройству и озеленению территории, кронирование деревьев и кустарников;

сохранение историко-градостроительной и природной среды объекта культурного наследия;

обеспечение мер пожарной и экологической безопасности;

ремонт, капитальный ремонт сетей инженерно-технического обеспечения с последующей рекультивацией нарушенных участков, не нарушающие целостность объекта культурного наследия и не создающие угрозы его повреждения, разрушения или уничтожения, при условии реализации согласованных соответствующим органом охраны объектов культурного наследия обязательных разделов об обеспечении сохранности объектов культурного наследия;

устройство наружного освещения, в т.ч. архитектурной подсветки объекта, с учетом влияния светового потока на восприятие объекта культурного наследия.

На территории объекта культурного наследия запрещается:

строительство объектов капитального строительства;

проведение земляных, строительных, мелиоративных и иных работ, за исключением работ по сохранению объекта культурного наследия или его отдельных элементов, сохранению историко-градостроительной или природной среды объекта культурного наследия;

устройство новых сетей инженерно-технического обеспечения (водоснабжение, канализация, отопление, газоснабжение, водоотведение, электроснабжение, связь) наземным и надземным способами;

устройство железобетонных ограждений и ограждений из металлических профилированных листов;

создание разрушающих вибрационных нагрузок динамическим воздействием на грунты;

складирование бытовых отходов.

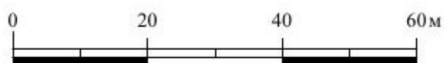
**Графическое описание местоположения границ территории
объекта культурного наследия регионального значения «Бывшая
церковь», расположенного по адресу: Тульская область, Белевский район,
с. Многополье**



Экспликация:

Объект культурного наследия регионального значения:

1. «Бывшая церковь», вторая половина XVIII в. (Тульская область, Белевский район, с. Многополье)



Условные обозначения:

- | | |
|--|---|
| | - Объект культурного наследия регионального значения |
| | - Утраченный объем объекта культурного наследия |
| | - Границы кадастрового квартала |
| | - Границы земельного участка |
| | - Границы территории объекта культурного наследия |
| | - Характерная точка границы территории объекта культурного наследия |

**Границы территории объекта культурного наследия регионального значения «Бывшая Троицкая церковь», расположенного по адресу:
Тульская область, Белевский район, с. Сныхово**

I. Текстовое описание границ территории объекта культурного наследия.

От точки 1 до точки 2 в юго-западном направлении 11.9 м, от точки 2 до точки 3 в северо-западном направлении 23.2 м, от точки 3 до точки 4 в северо-западном направлении 6.8 м, от точки 4 до точки 5 в северо-западном направлении 10.0 м, от точки 5 до точки 6 в северо-восточном направлении 18.6 м, от точки 6 до точки 7 в юго-восточном направлении 4.0 м, от точки 7 до точки 8 в юго-восточном направлении 10.7 м, от точки 8 до точки 9 в юго-восточном направлении 4.7 м, от точки 9 до точки 10 в юго-восточном направлении 6.9 м, от точки 10 до точки 11 в юго-восточном направлении 6.0 м, от точки 11 до точки 12 в юго-восточном направлении 6.2 м, от точки 12 до точки 13 в юго-восточном направлении 3.3 м, от точки 13 до точки 1 в северо-восточном направлении 1.2 м.

II. Перечень координат характерных точек границ территории объекта культурного наследия:

№ поворотной точки	Координаты точек в системе координат МСК	
	Х	Y
1	712262,87	168033,57
2	712251,47	168030,15
3	712255,71	168007,39
4	712259,20	168001,61
5	712267,94	167996,84
6	712286,00	168001,14
7	712283,61	168004,30
8	712280,70	168014,61
9	712277,83	168018,34
10	712275,92	168024,95
11	712271,41	168028,91
12	712265,35	168030,19
13	712262,85	168032,40
1	712262,87	168033,57

III. Режим использования территории объекта культурного наследия.

На территории объекта культурного наследия разрешается:
проведение работ по сохранению объекта культурного наследия;

ведение хозяйственной деятельности, не противоречащей требованиям обеспечения сохранности объекта культурного наследия и позволяющей обеспечить его функционирование в современных условиях;

проведение работ по благоустройству и озеленению территории, кронирование деревьев и кустарников;

сохранение историко-градостроительной и природной среды объекта культурного наследия;

обеспечение мер пожарной и экологической безопасности;

ремонт, капитальный ремонт сетей инженерно-технического обеспечения с последующей рекультивацией нарушенных участков, не нарушающие целостность объекта культурного наследия и не создающие угрозы его повреждения, разрушения или уничтожения, при условии реализации согласованных соответствующим органом охраны объектов культурного наследия обязательных разделов об обеспечении сохранности объектов культурного наследия;

устройство наружного освещения, в т.ч. архитектурной подсветки объекта, с учетом влияния светового потока на восприятие объекта культурного наследия.

На территории объекта культурного наследия запрещается:

строительство объектов капитального строительства;

проведение земляных, строительных, мелиоративных и иных работ, за исключением работ по сохранению объекта культурного наследия или его отдельных элементов, сохранению историко-градостроительной или природной среды объекта культурного наследия;

устройство новых сетей инженерно-технического обеспечения (водоснабжение, канализация, отопление, газоснабжение, водоотведение, электроснабжение, связь) наземным и надземным способами;

устройство железобетонных ограждений и ограждений из металлических профилированных листов;

создание разрушающих вибрационных нагрузок динамическим воздействием на грунты;

складирование бытовых отходов.

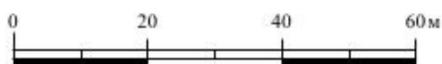
**Графическое описание местоположения границ территории
объекта культурного наследия регионального значения «Бывшая
Троицкая церковь», расположенного по адресу: Тульская область,
Белевский район, с. Сныхово**



Экспликация:

Объект культурного наследия регионального значения:

1. «Бывшая Троицкая церковь», 1709 г. (Тульская область, Белевский район, с. Сныхово)
2. «Братская могила с захоронением воинов, погибших в период Великой Отечественной войны 1941—1945 гг.», 1941—1945 гг. (Тульская область, Белевский район, с. Сныхово)



Условные обозначения:

- Объект культурного наследия регионального значения
- Границы земельного участка
- Границы объекта капитального строительства
- Кладбище
- Границы территории объекта культурного наследия
- Характерная точка границы территории объекта культурного наследия