



# ПРАВИТЕЛЬСТВО УЛЬЯНОВСКОЙ ОБЛАСТИ

## ПОСТАНОВЛЕНИЕ

28 мая 2025 г.

№ 256-П

Экз. № \_\_\_\_\_

г. Ульяновск

### Об утверждении границ территорий отдельных объектов культурного наследия (памятников истории и культуры) народов Российской Федерации регионального значения, расположенных на территории муниципального образования «город Ульяновск»

В соответствии со статьёй 3<sup>1</sup> Федерального закона от 25.06.2002 № 73-ФЗ «Об объектах культурного наследия (памятниках истории и культуры) народов Российской Федерации» и приказом Министерства культуры Российской Федерации от 04.06.2015 № 1745 «Об утверждении требований к составлению проектов границ территорий объектов культурного наследия» Правительство Ульяновской области п о с т а н о в л я е т:

#### 1. Утвердить:

1.1. Границы территории объекта культурного наследия регионального значения «Дом М.П.Дмитриева», 1913 г., расположенного по адресу: г. Ульяновск, ул. Рылеева, д. 39/1-А (приложение № 1).

1.2. Границы территории объекта культурного наследия регионального значения «Офицерский дом Симбирского кадетского корпуса», 1896 г., 1913 г., расположенного по адресу: г. Ульяновск, ул. Кузнецова, д. 7 (приложение № 2).

1.3. Границы территории объекта культурного наследия регионального значения «Комплекс зданий Симбирской комиссариатской комиссии (интендантский склад)», 1810-е гг., начало XX в., расположенного по адресу: г. Ульяновск, ул. Кузнецова, д. 5 (приложение № 3).

1.4. Границы территории объекта культурного наследия регионального значения «Здание медико-бактериологической лаборатории Симбирского губернского земства», 1912 г., расположенного по адресу: г. Ульяновск, ул. 12 Сентября, д. 94 (приложение № 4).

2. Настоящее постановление вступает в силу на следующий день после дня его официального опубликования.

Председатель  
Правительства области



Г.С.Спирчагов

ПРИЛОЖЕНИЕ № 1

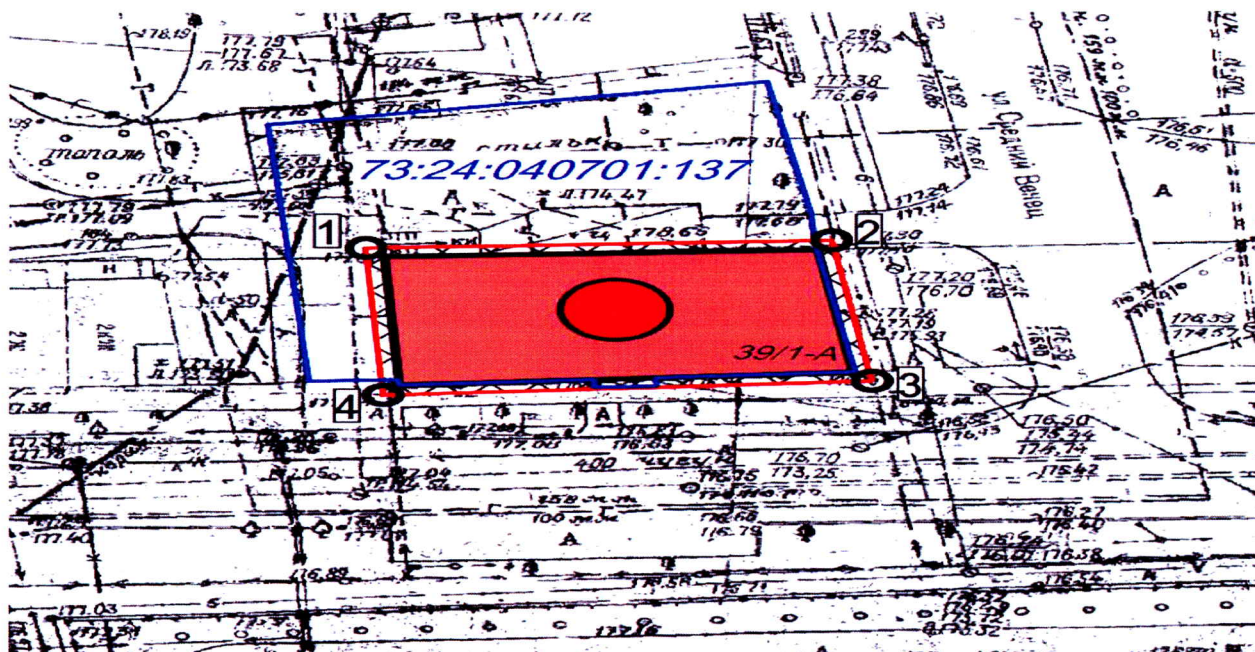
к постановлению Правительства  
Ульяновской области

от 28 мая 2025 г. № 256-П





ГРАНИЦЫ

территории объекта культурного наследия регионального значения  
«Дом М.П.Дмитриева», 1913 г., расположенного по адресу: г. Ульяновск,  
ул. Рылеева, д. 39/1-А

1. Схема границ территории объекта культурного наследия регионального значения «Дом М.П.Дмитриева», 1913 г., расположенного по адресу: г. Ульяновск, ул. Рылеева, д. 39/1-А (далее – объект культурного наследия):



Условные обозначения:

	Объект культурного наследия
	Границы территории объекта культурного наследия
	Границы земельного участка с кадастровым номером 73:24:040701:137
	Номера характерных точек границы территории объекта культурного наследия

2. Координаты характерных точек границ территории объекта культурного наследия:

Наименование (номер) характерной точки	Координаты характерных точек	
	X	Y
1	2	3
1	507993.61	2258231.16
2	507994.43	2258258.52
3	507979.33	2258260.91
4	507977.81	2258232.18

---



## ПРИЛОЖЕНИЕ № 2

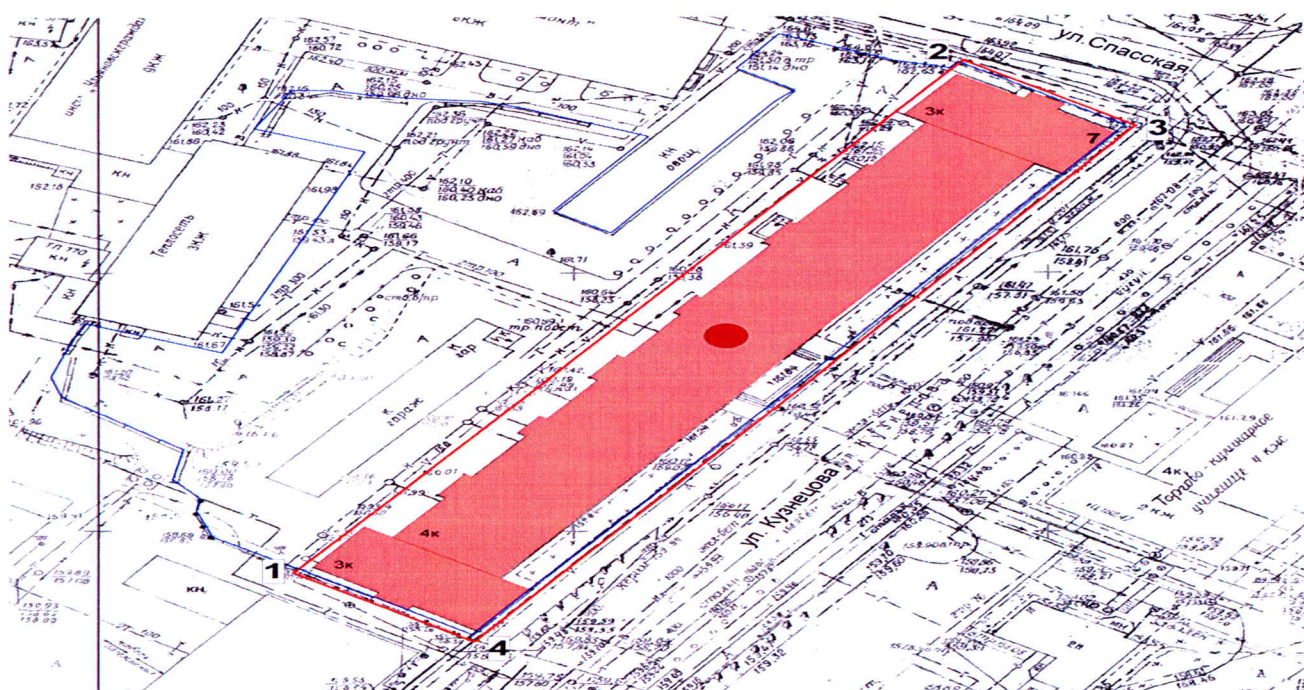
к постановлению Правительства  
Ульяновской области

от 28 мая 2025 г. № 256-П




### ГРАНИЦЫ

территории объекта культурного наследия регионального значения  
«Офицерский дом Симбирского кадетского корпуса», 1896 г., 1913 г.,  
расположенного по адресу: г. Ульяновск, ул. Кузнецова, д. 7

1. Схема границ территории объекта культурного наследия регионального значения «Офицерский дом Симбирского кадетского корпуса», 1896 г., 1913 г., расположенного по адресу: г. Ульяновск, ул. Кузнецова, д. 7 (далее – объект культурного наследия):



Условные обозначения:

	Объект культурного наследия
	Граница территории объекта культурного наследия
	Границы земельного участка с кадастровым номером 73:24:041904:39
3 ○	Номера характерных точек границы территории объекта культурного наследия

2. Координаты характерных точек границ территории объекта культурного наследия:

Наименование (номер) характерной точки	Координаты характерных точек	
	X	Y
1	2	3
1	506141.94	2257770.55
2	506241.32	2257841.14
3	506228.45	2257859.30
4	506128.70	2257789.61

---

ПРИЛОЖЕНИЕ № 3

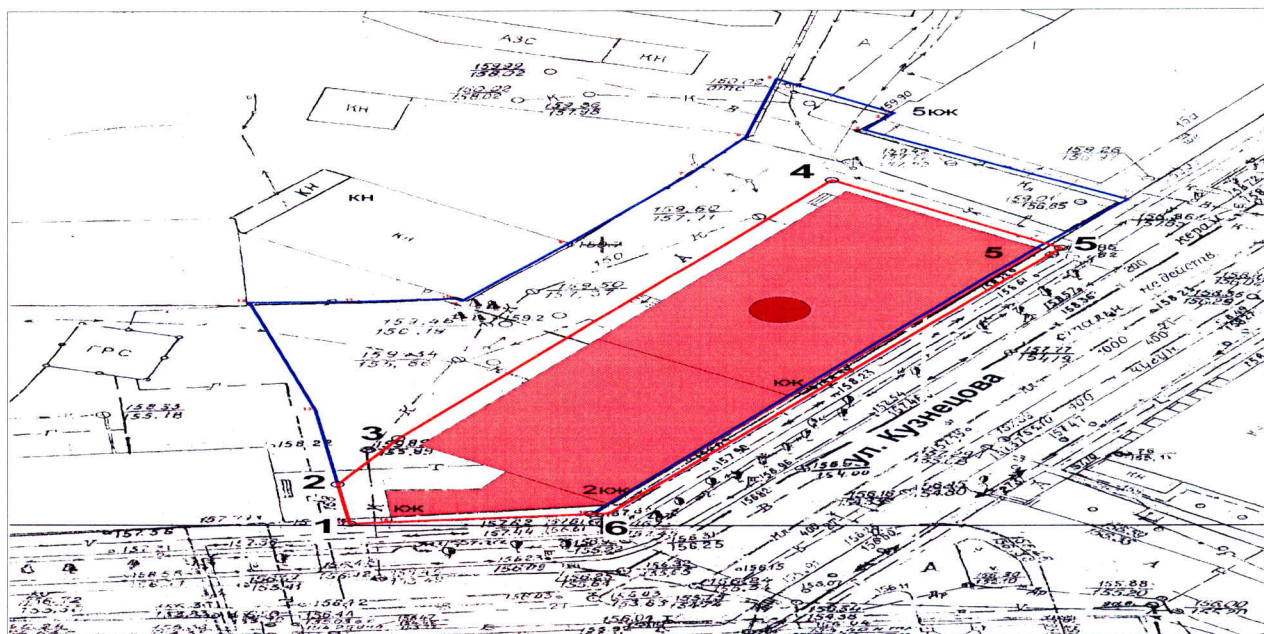
к постановлению Правительства  
Ульяновской области

от 28 мая 2025 г. № 256-П




ГРАНИЦЫ

территории объекта культурного наследия регионального значения  
«Комплекс зданий Симбирской комиссариатской комиссии  
(интендантский склад)», 1810-е гг., начало XX в.,  
расположенного по адресу: г. Ульяновск, ул. Кузнецова, д. 5

1. Схема границ территории объекта культурного наследия регионального значения «Комплекс зданий Симбирской комиссариатской комиссии (интендантский склад)», 1810-е гг., начало XX в., расположенного по адресу: г. Ульяновск, ул. Кузнецова, д. 5 (далее – объект культурного наследия):



Условные обозначения:

	Объект культурного наследия
	Граница территории объекта культурного наследия
	Границы земельного участка с кадастровым номером 73:24:041904:65
3 ○	Номера характерных точек границы территории объекта культурного наследия

2. Координаты характерных точек границ территории объекта культурного наследия:

Наименование (номер) характерной точки	Координаты характерных точек	
	X	Y
1	2	3
1	506000.40	2257681.30
2	506007.37	2257680.42
3	506015.54	2257684.91
4	506061.59	2257717.10
5	506049.46	2257734.13
6	506002.30	2257700.55

---



# ПРИЛОЖЕНИЕ № 4

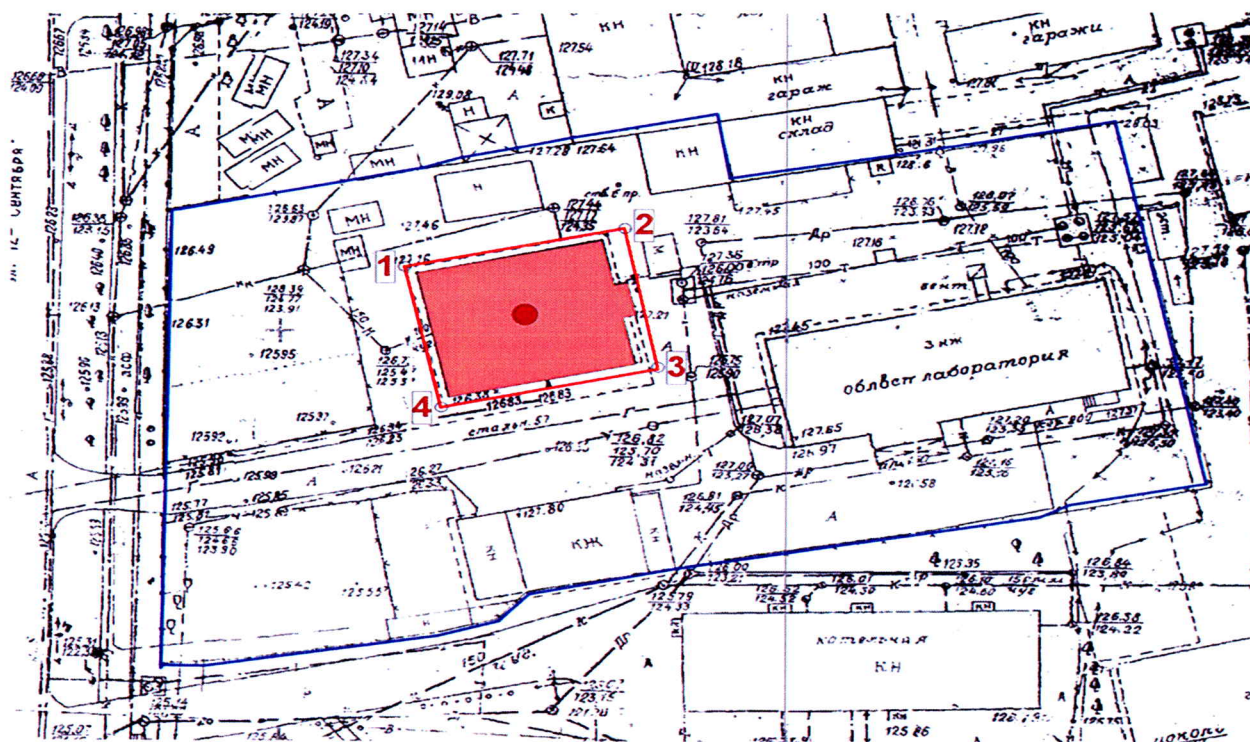
к постановлению Правительства  
Ульяновской области

от 28 мая 2025 г. № 256-П




## ГРАНИЦЫ

территории объекта культурного наследия регионального значения  
«Здание медико-бактериологической лаборатории Симбирского  
губернского земства», 1912 г., расположенного по адресу: г. Ульяновск,  
ул. 12 Сентября, д. 94

1. Схема границ территории объекта культурного наследия регионального значения «Здание медико-бактериологической лаборатории Симбирского губернского земства», 1912 г., расположенного по адресу: г. Ульяновск, ул. 12 Сентября, д. 94 (далее – объект культурного наследия):



Условные обозначения:

	Объект культурного наследия
	Граница территории объекта культурного наследия
	Границы земельного участка с кадастровым номером 73:24:010205:34



3.	Номера характерных точек границы территории объекта культурного наследия
----	--

2. Координаты характерных точек границ территории объекта культурного наследия:

Наименование (номер) характерной точки	Координаты характерных точек	
	X	Y
1	2	3
1	505308.33	2256462.27
2	505312.95	2256484.01
3	505295.99	2256487.88
4	505291.22	2256465.90