



ПРАВИТЕЛЬСТВО УЛЬЯНОВСКОЙ ОБЛАСТИ

П О С Т А Н О В Л Е Н И Е

10 июня 2025 г.

№ 294-П

Экз. № _____

г. Ульяновск

Об утверждении границ территории объекта культурного наследия регионального значения «Дом фон Брадке», 1909 г., расположенного по адресу: г. Ульяновск, ул. Льва Толстого, д. 43

В соответствии со статьёй 3¹ Федерального закона от 25.06.2002 № 73-ФЗ «Об объектах культурного наследия (памятниках истории и культуры) народов Российской Федерации» и приказом Министерства культуры Российской Федерации от 04.06.2015 № 1745 «Об утверждении требований к составлению проектов границ территорий объектов культурного наследия» Правительство Ульяновской области п о с т а н о в л я е т:

1. Утвердить границы территории объекта культурного наследия регионального значения «Дом фон Брадке», 1909 г., расположенного по адресу: г. Ульяновск, ул. Льва Толстого, д. 43.

2. Настоящее постановление вступает в силу на следующий день после дня его официального опубликования.

Председатель
Правительства области



Г.С.Спирчагов

УТВЕРЖДЕНЫ

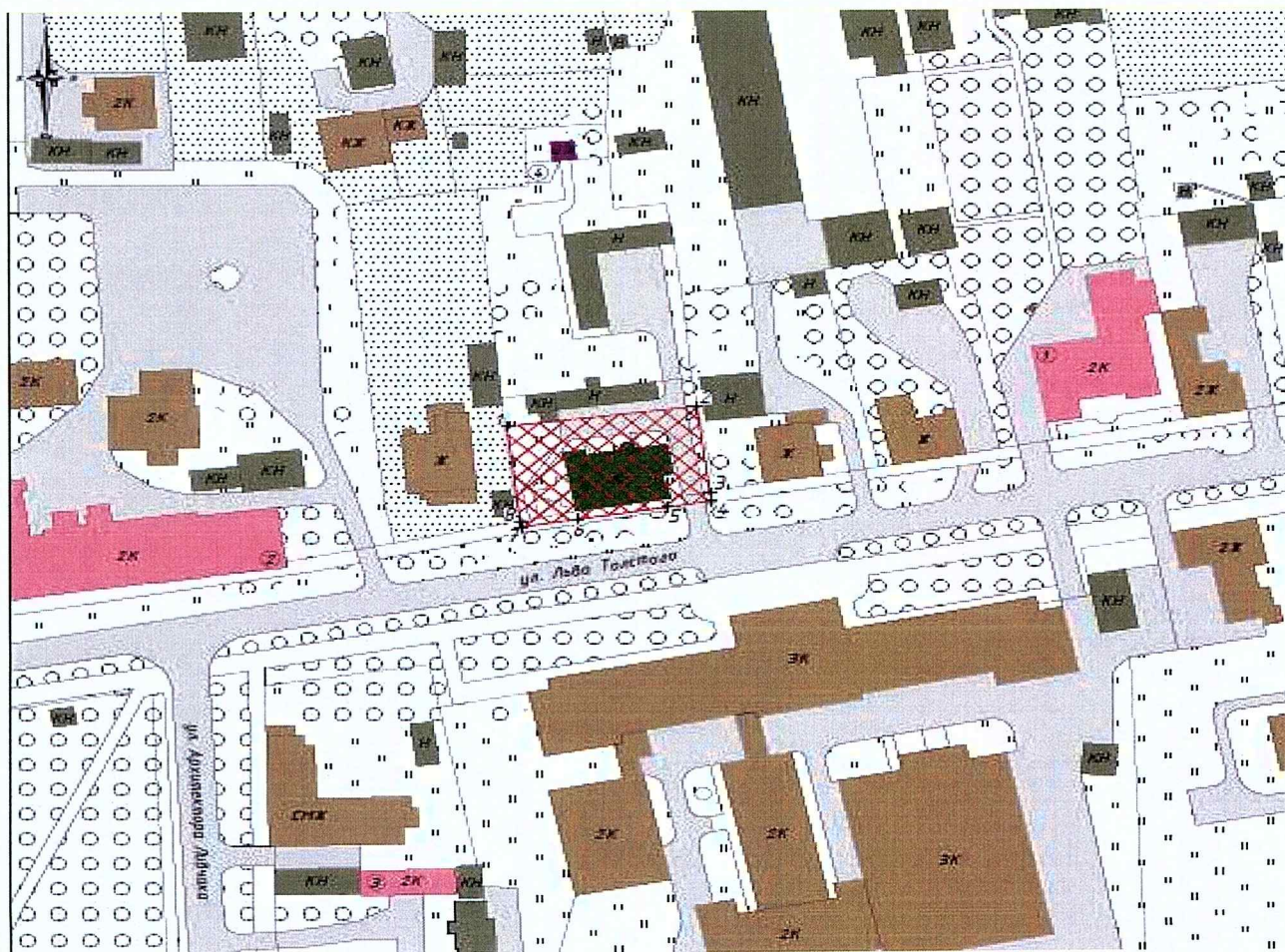
постановлением Правительства
Ульяновской области

от 10 июня 2025 г. № 294-П

ГРАНИЦЫ

территории объекта культурного наследия регионального значения
«Дом фон Брадке», 1909 г., расположенного по адресу: город Ульяновск,
ул. Льва Толстого, д. 43






1. Схема границ территории объекта культурного наследия регионального значения «Дом фон Брадке», 1909 г., расположенного по адресу: город Ульяновск, ул. Льва Толстого, д. 43 (далее также – объект культурного наследия):



Условные обозначения



Объект культурного наследия регионального значения «Дом фон Брадке», 1909 г., расположенный по адресу: г. Ульяновск, ул. Льва Толстого, д. 43

	Иные объекты культурного наследия регионального значения: 1) «Жилой Дом», расположенный по адресу: Ульяновская область, г. Ульяновск, ул. Льва Толстого, 51; 2) «Здание бывшей Симбирской удельной конторы», расположенный по адресу: г. Ульяновск, ул. Льва Толстого, 37/110; 3) Ансамбль «Усадьба архитектора Ф.О. Ливчака, 1914, архитектор Ф.О. Ливчак: – Жилой дом-ателье; – Здание конюшен с каретным сараем; – Ограда с воротами», расположенный по адресу: Ульяновская область, г. Ульяновск, ул. Архитектора Ливчака, 4
	4) объект культурного наследия местного (муниципального) значения «Фрагмент вала Симбирско-Карсунской засечной черты», расположенный по адресу: Ульяновская область, г. Ульяновск, ул. Льва Толстого, 43-А
	Нежилая хозяйственная застройка
	Жилая и административная застройка
	Границы территории объекта культурного наследия
+ 1	Номер характерной (поворотной) точки границ территории объекта культурного наследия

2. Координаты характерных точек границ территории объекта культурного наследия:

Наименование (номер) характерной точки	Координаты характерных точек	
	X	Y
1	2	3
1	506099.81	2256574.47
2	506104.48	2256610.52
3	506083.50	2256613.10
4	506081.71	2256613.32
5	506080.29	2256604.86
6	506077.45	2256587.95
7	506075.63	2256577.08
8	506076.65	2256576.97
1	506099.81	2256574.47