



# ПРАВИТЕЛЬСТВО УЛЬЯНОВСКОЙ ОБЛАСТИ

## П О С Т А Н О В Л Е Н И Е

10 июня 2025 г.

297-П  
№ \_\_\_\_\_  
Экз. № \_\_\_\_\_

г. Ульяновск

### **Об утверждении границ территорий отдельных объектов культурного наследия (памятников истории и культуры) народов Российской Федерации, расположенных на территории муниципального образования «город Ульяновск»**

В соответствии со статьёй 3<sup>1</sup> Федерального закона от 25.06.2002 № 73-ФЗ «Об объектах культурного наследия (памятниках истории и культуры) народов Российской Федерации» и приказом Министерства культуры Российской Федерации от 04.06.2015 № 1745 «Об утверждении требований к составлению проектов границ территорий объектов культурного наследия» Правительство Ульяновской области п о с т а н о в л я е т:

**1. Утвердить:**

1.1. Границы территории объекта культурного наследия федерального значения «Здание Мемориального центра, сооружённое в честь 100-летия со дня рождения Ленина Владимира Ильича», расположенного по адресу: г. Ульяновск, пл. Ленина, д. 1 (приложение № 1).

1.2. Границы территории объекта культурного наследия федерального значения «Здание Дворянского собрания, где в левом крыле находилась Карамзинская библиотека, членом совета которой был Ульянов Илья Николаевич, а Ленин Владимир Ильич и члены семьи Ульяновых – активными читателями», расположенного по адресу: г. Ульяновск, пер. Карамзина, д. 3/2 (приложение № 2).

2. Настоящее постановление вступает в силу на следующий день после дня его официального опубликования.

Председатель  
Правительства области



Г.С.Спирчагов

ПРИЛОЖЕНИЕ № 1

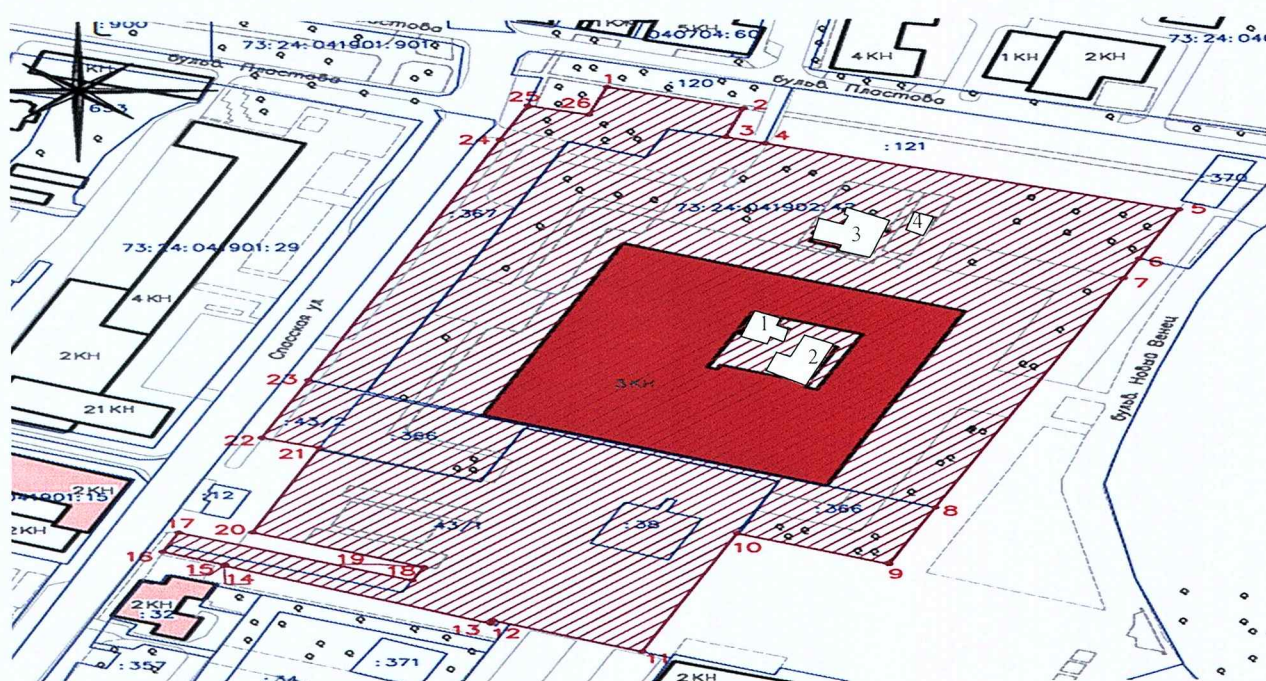
к постановлению Правительства  
Ульяновской области

от 10 июня 2025 г. № 297-П




ГРАНИЦЫ

территории объекта культурного наследия федерального значения  
«Здание Мемориального центра, сооружённое в честь 100-летия  
со дня рождения Ленина Владимира Ильича», расположенного  
по адресу: г. Ульяновск, пл. Ленина, д. 1

1. Схема границ территории объекта культурного наследия федерального значения «Здание Мемориального центра, сооружённое в честь 100-летия со дня рождения Ленина Владимира Ильича», расположенного по адресу: г. Ульяновск, пл. Ленина, д. 1 (ранее – площадь 100-летия со дня рождения Ленина, д. 1) (далее – объект культурного наследия):



Условные обозначения:

	Объект культурного наследия
	Характерные точки границы территории объекта культурного наследия
	Границы территории объекта культурного наследия



В границах территории объекта культурного наследия расположены:

1 – объект культурного наследия регионального значения «Дом № 17 «А» по ул. Ульянова, расположенный на предполагаемом месте несохранившегося флигеля, в котором родился В.И.Ленин» (г. Ульяновск, пл. Ленина, д. 1) (ранее – площадь 100-летия со дня рождения Ленина, д. 1);

2 – объект культурного наследия федерального значения «Дом Прибыловской, в котором жила семья Ульяновых в 1870-1871 гг.» (г. Ульяновск, пл. Ленина, д. 1) (ранее – площадь 100-летия со дня рождения Ленина, д. 1);

3 – объект культурного наследия федерального значения «Дом, в котором жил Ленин Владимир Ильич с 1870 по 1875 гг.» (г. Ульяновск, пл. Ленина, д. 1) (ранее – площадь 100-летия со дня рождения Ленина, д. 1);

4 – объект культурного наследия федерального значения «Скульптурная группа «М.А.Ульянова с сыном Володей» (г. Ульяновск, пл. Ленина, д. 1) (ранее – площадь 100-летия со дня рождения Ленина, д. 1).

2. Координаты характерных точек границ территории объекта культурного наследия:

Наименование (номер) характерной точки	Координаты характерных точек	
	X	Y
1	2	3
1	507181.27	2258166.97
2	507168.48	2258207.20
3	507151.64	2258201.95
4	507147.86	2258213.57
5	507107.84	2258336.53
6	507079.38	2258324.58
7	507068.18	2258319.83
8	506934.25	2258263.62
9	506901.39	2258249.83
10	506919.75	2258204.91
11	506851.17	2258176.68
12	506869.52	2258132.64
13	506867.73	2258132.03
14	506902.00	2258053.31
15	506902.60	2258053.62
16	506910.07	2258035.32
17	506921.32	2258039.99
18	506893.05	2258108.88
19	506900.73	2258112.21
20	506921.38	2258061.81
21	506970.89	2258081.64
22	506976.85	2258064.62
23	507010.79	2258078.41

1	2	3
24	507150.64	2258135.22
25	507170.62	2258143.52
26	507165.15	2258161.44

---



## ПРИЛОЖЕНИЕ № 2

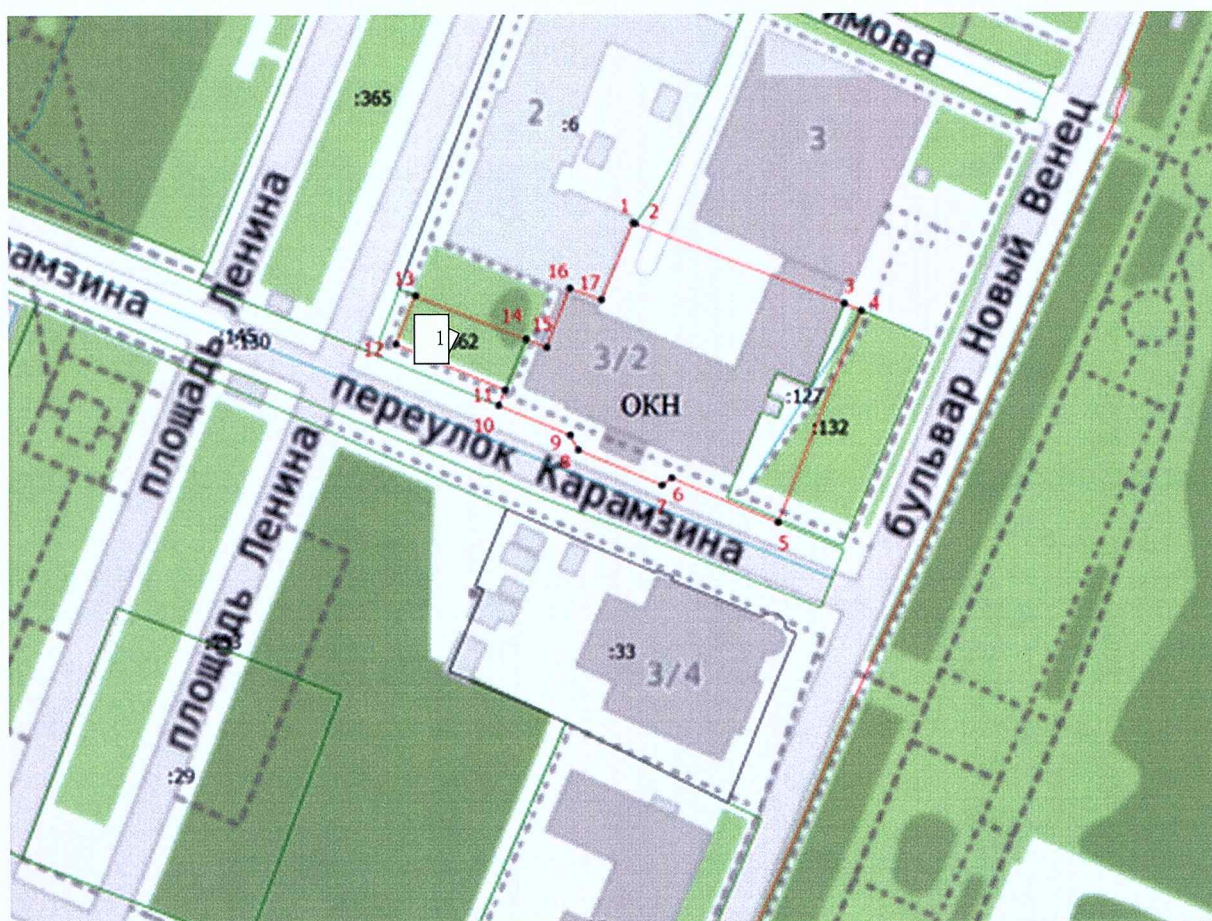
к постановлению Правительства  
Ульяновской области

от 10 июня 2025 г. № 297-П

### ГРАНИЦЫ

территории объекта культурного наследия федерального значения  
«Здание Дворянского собрания, где в левом крыле находилась  
Карамзинская библиотека, членом совета которой был  
Ульянов Илья Николаевич, а Ленин Владимир Ильич  
и члены семьи Ульяновых – активными читателями»,  
расположенного по адресу: г. Ульяновск, пер. Карамзина, д. 3/2




1. Схема границ территории объекта культурного наследия федерального значения «Здание Дворянского собрания, где в левом крыле находилась Карамзинская библиотека, членом совета которой был Ульянов Илья Николаевич, а Ленин Владимир Ильич и члены семьи Ульяновых – активными читателями», расположенного по адресу: г. Ульяновск, пер. Карамзина, д. 3/2 (далее – объект культурного наследия):



Масштаб 1:1500



Условные обозначения:

	Объект культурного наследия
	Характерная точка границы территории объекта культурного наследия
	Границы территории объекта культурного наследия

В границах территории объекта культурного наследия расположен:

1 – объект культурного наследия федерального значения «Бюст И.А.Гончарова» (г. Ульяновск, пер. Карамзина).

2. Координаты характерных точек границ территории объекта культурного наследия

Наименование (номер) характерной точки	Координаты характерных точек	
	X	Y
1	2	3
1	506645.82	2258144.98
2	506645.64	2258145.44
3	506628.14	2258191.60
4	506626.55	2258195.35
5	506580.58	2258176.83
6	506590.39	2258153.39
7	506588.80	2258151.24
8	506596.59	2258132.76
9	506599.76	2258130.98
10	506606.21	2258115.16
11	506609.55	2258116.59
12	506619.60	2258092.50
13	506630.10	2258096.85
14	506620.60	2258121.24
15	506618.82	2258125.81
16	506631.61	2258130.94
17	506629.10	2258137.93