



**МИНИСТЕРСТВО ИМУЩЕСТВЕННЫХ ОТНОШЕНИЙ,
ГРАДОСТРОИТЕЛЬНОЙ ДЕЯТЕЛЬНОСТИ И ЦИФРОВОГО
РАЗВИТИЯ УЛЬЯНОВСКОЙ ОБЛАСТИ**

ПРИКАЗ

24 декабря 2025 г.

№ 131-пр
Экз. № 1

г. Ульяновск

**О внесении изменения в Генеральный план муниципального образования
«Анненковское сельское поселение» Майнского района
Ульяновской области**

В соответствии со статьями 23, 24 Градостроительного кодекса Российской Федерации, статьёй 2 Закона Ульяновской области от 18.12.2014 № 210-ЗО «О перераспределении полномочий в области градостроительной деятельности между органами местного самоуправления муниципальных образований Ульяновской области и органами государственной власти Ульяновской области», постановлением Правительства Ульяновской области от 27.01.2022 № 1/51-П «О Министерстве имущественных отношений, градостроительной деятельности и цифрового развития Ульяновской области», приказом Министерства имущественных отношений и архитектуры Ульяновской области от 19.04.2023 № 33-пр «Об утверждении Положения о составе, порядке подготовки и утверждения документов территориального планирования муниципальных образований Ульяновской области, порядке подготовки изменений и внесения их в такие документы» п р и к а з ы в а ю:

1. Внести в Генеральный план муниципального образования «Анненковское сельское поселение» Майнского района Ульяновской области, утверждённый решением Совета депутатов муниципального образования «Майнский район» Ульяновской области от 27.10.2010 № 12/99 «Об утверждении Генерального плана муниципального образования «Анненковское сельское поселение», изменение, изложив карту «Схема территориального планирования. Проектный план. (Основной чертёж)» в новой редакции «Карта границ населённых пунктов, входящих в состав поселения. Карту планируемого размещения объектов местного значения. Карта функциональных зон» в соответствии с приложением к настоящему приказу.

2. Рекомендовать муниципальному образованию «Майнский район» Ульяновской области, муниципальному образованию «Анненковское сельское

поселение» Майнского района Ульяновской области разместить настоящий приказ на официальном сайте в информационно-телекоммуникационной сети «Интернет» и средствах массовой информации.

3. Настоящий приказ вступает в силу на следующий день после дня его официального опубликования.

Министр













О.М.Ягфаров

МАЙНСКИЙ РАЙОН
Генеральный план МО Анненковского сельского поселения.
 Карта границ населенных пунктов, входящих в состав поселения.
 Карта планируемого размещения объектов местного значения.
 Карта функциональных зон.







Приложение к приказу Министерства имущественных отношений,
 градостроительной деятельности и цифрового развития
 Ульяновской области от _____ № _____

Условные обозначения

Рекреационная зона

-  Памятники истории
-  Памятники архитектуры
-  Особо охраняемые природные территории
-  Дома отдыха, детские оздоровительные лагеря
-  Объекты придорожного сервиса
-  Электростанции
-  Линии электропередач
-  Магистральный газопровод
-  Межпоселковый газопровод
-  Газораспределительные станции, пункты
-  Очистные сооружения
-  Скважины
-  Кладбища
-  Скотомогильник законсервированный
-  Скотомогильник закрытый
-  Скотомогильники
-  Биотермическая яма
-  Закрытая биотермическая яма
-  Полигоны твердых бытовых отходов






Границы

-  Майнского района
-  Городских и сельских поселений
-  Населенных пунктов
-  Водоохранных зон
-  Особо охраняемых природных территорий областного значения
-  Зон санитарной охраны источников водоснабжения


Территории

-  Земли сельскохозяйственного назначения
-  Земли сельскохозяйственного назначения (производственная застройка)
-  Населенных пунктов
-  Производственные
-  Рекреационная зона
-  Эксплуатационные леса
-  Защитные леса
-  Земли садоводческих объединений
-  Водный фонд
-  Территории спецназначения






Инженерно-транспортная Инфраструктура

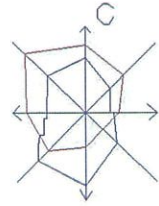
-  Железные дороги
-  Магистральные федеральные автодороги
-  Региональные автодороги
-  Местные автодороги
-  Сельские автодороги

Промышленные предприятия

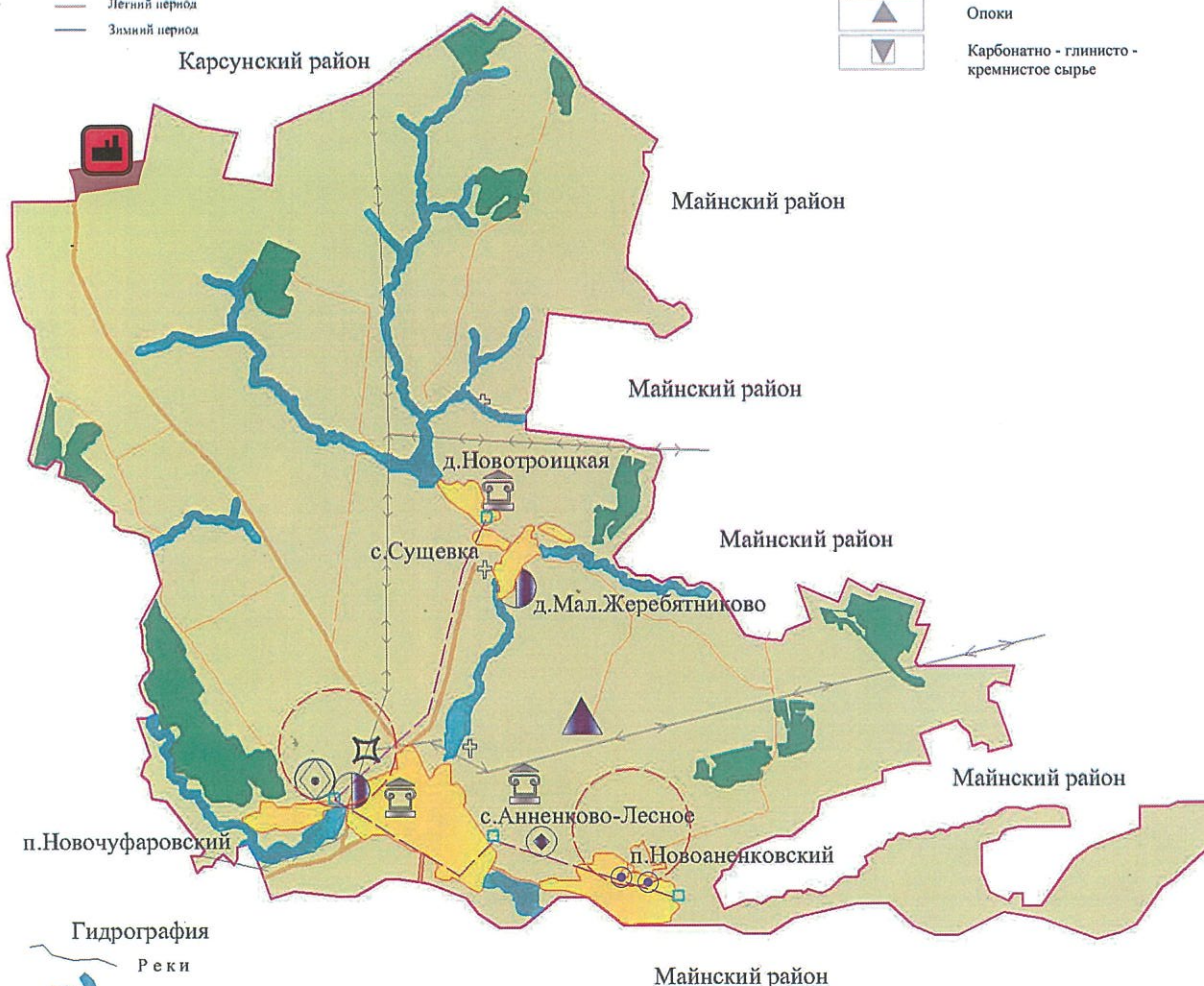
-  - Объект по обработке, утилизации, обезвреживанию отходов

Месторождения полезных ископаемых

-  Мел
-  Песчаники
-  Цементное сырье
-  Опоки
-  Карбонатно - глинисто - кремнистое сырье



— Легкий период
 — Зимний период



Гидрография

-  Реки
-  Озера
-  Пруды

| | | | | | | 14/06-2025-ГП | | | |
|-------------|------------|--------|-------|-------|-------|--|----------------------|------|--------|
| | | | | | | Российская Федерация, Ульяновская область, р-н Майнский, МО "Анненковское сельское поселение" | | | |
| Изм. | Исгуч. | Лист | №Док. | Подп. | Дата | Проект внесения изменений в Генеральный План МО "Анненковское сельское поселение" | Стадия | Лист | Листов |
| | Разработал | Волков | | | 06.25 | | | 1 | 1 |
| | Проверил | Павлов | | | 06.25 | | | | |
| | | | | | | Карта границ населенных пунктов, входящих в состав поселения. Карта планируемого размещения М 1:25 000 | ООО "ГеоСтройПроект" | | |
| Н. контроль | Косляева | | | | 06.25 | | | | |