



## МИНИСТЕРСТВО КУЛЬТУРЫ ЗАБАЙКАЛЬСКОГО КРАЯ

### П Р И К А З

от «01» июня 2026 года

г. Чита

№ 8-НПА

#### **О включении в перечень выявленных объектов культурного наследия Забайкальского края достопримечательного места «Фрагмент градостроительной планировки и периметральной застройки улицы Кастринской, конец XIX - начало XX вв.»**

В соответствии со статьей 16<sup>1</sup> Федерального закона от 25 июня 2002 года № 73-ФЗ «Об объектах культурного наследия (памятниках истории и культуры) народов Российской Федерации», статьей 5 Закона Забайкальского края от 18 декабря 2009 года № 310-ЗЗК «Об объектах культурного наследия (памятниках истории и культуры) народов Российской Федерации, расположенных на территории Забайкальского края», пунктом 2 Порядка формирования и ведения перечня выявленных объектов культурного наследия, состава сведений, включаемых в данный перечень, утвержденного приказом Министерства культуры Российской Федерации от 2 июля 2015 года № 1907, на основании решения комиссии, утвержденного приказом Министерства культуры Забайкальского края от 19 мая 2026 года № 95/ОД, о включении в перечень выявленных объектов культурного наследия Забайкальского края достопримечательного места «Фрагмент градостроительной планировки и периметральной застройки улицы Кастринской, конец XIX - начало XX вв.»,  
**п р и к а з ы в а ю:**

1. Включить в Перечень выявленных объектов культурного наследия достопримечательное место «Фрагмент градостроительной планировки и периметральной застройки улицы Кастринской, конец XIX - начало XX вв.», расположенное по адресу: Забайкальский край, г. Чита, Кастринская ул., 10, 12, 14, 16, 13, 15, 17, 19, 21, 23, 25, 27, 29; Богомягова ул., 13, 15, Красноармейская ул., 13.

2. Исключить из списка объектов, обладающих признаками объекта культурного наследия достопримечательное место «Фрагмент градостроительной планировки и периметральной застройки улицы Кастринской, конец XIX - начало XX вв.».

3. Признать утратившим силу распоряжение Министерства культуры Забайкальского края от 11 марта 2026 года № 74/Р «О включении объекта, обладающего признаками объекта культурного наследия достопримечательное место «Фрагмент градостроительной планировки и периметральной застройки улицы Кастринской, конец XIX - начало XX вв.», в список объектов, обладающих признаками объектов культурного наследия».

4. Утвердить прилагаемые границы территории достопримечательного места «Фрагмент градостроительной планировки и периметральной застройки улицы Кастринской, конец XIX - начало XX вв.».

5. Принять меры по государственной охране достопримечательного места «Фрагмент градостроительной планировки и периметральной застройки улицы Кастринской, конец XIX - начало XX вв.» до принятия решения о включении (отказе во включении) его в Единый государственный реестр объектов культурного наследия (памятников истории и культуры) народов Российской Федерации.

6. Опубликовать настоящий приказ на сайте в информационно – телекоммуникационной сети «Интернет» на официальном интернет-портале правовой информации исполнительных органов государственной власти Забайкальского края (<http://право.зabayкальскийкрай.рф>).

7. Направить копию настоящего приказа в установленном порядке собственникам земельных участков и (или) пользователям земельных участков, на котором расположен выявленный объект; в Управление Федеральной службы государственной регистрации, кадастра и картографии по Забайкальскому краю; в администрацию городского округа «Город Чита».

Министр культуры



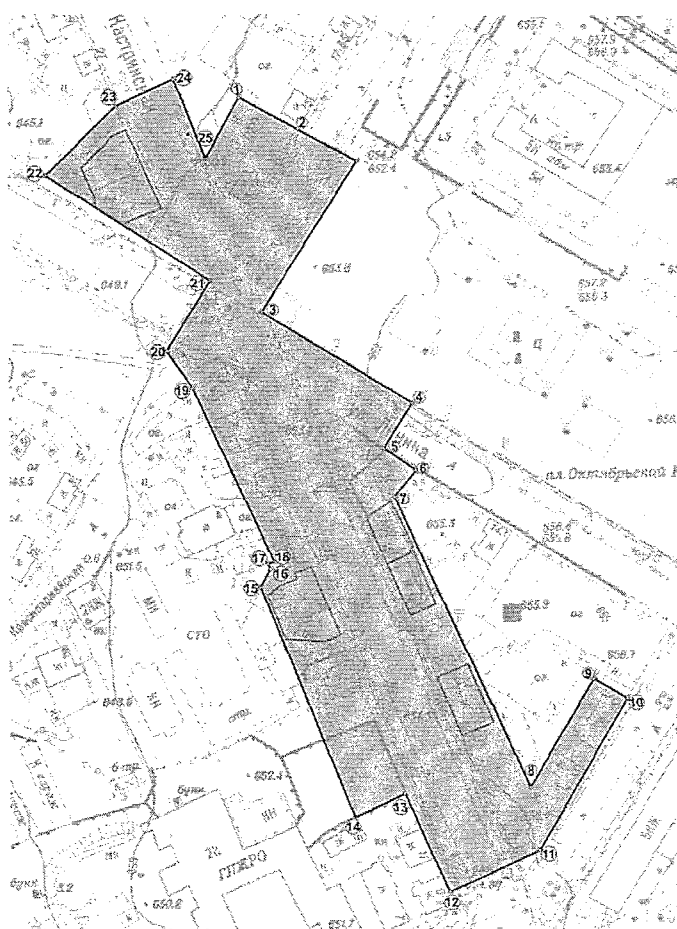
А.Е. Ячменёва






УТВЕРЖДЕНЫ  
приказом Министерства культуры  
Забайкальского края  
от 01.06.2026 года № 8-НПА

**Границы территории  
выявленного объекта культурного наследия достопримечательного места  
«Фрагмент градостроительной планировки и периметральной застройки  
улицы Кастринской, конец XIX – начало XX вв.»**

СХЕМА РАСПОЛОЖЕНИЯ ТЕРРИТОРИИ



-  - территория Достопримечательного места
-  - границы территорий объектов культурного наследия установленные и предлагаемые к установлению
-  - номер поворотной точки

**ТАБЛИЦА**  
**координат поворотных точек границ территории**  
**выявленного объекта культурного наследия достопримечательного**  
**места «Фрагмент градостроительной планировки и периметральной**  
**застройки улицы Кастринской, конец XIX – начало XX вв.»**

<b>Площадь земельного участка 19 800 м<sup>2</sup></b> (указывается проектная площадь образуемого земельного участка, вычисленная с использованием федеральной государственной географической информационной системы, обеспечивающей функционирование национальной системы пространственных данных, которой является федеральная государственная географическая информационная система «Единая цифровая платформа «Национальная система пространственных данных» (далее – информационная система), или иных технологических и программных средств с округлением до 1 квадратного метра. Указанное значение площади земельного участка может быть уточнено при проведении кадастровых работ не более чем на десять процентов)		
<b>Обозначение характерных точек границ</b>	<b>Координаты, МСК-75, зона 2, м</b> (указываются в случае подготовки схемы расположения земельного участка с использованием информационной системы или иных технологических и программных средств. Значения координат, полученные с использованием указанных технологических и программных средств, указываются с округлением до 0,01 метра)	
	<b>X</b>	<b>Y</b>
	2	3
1	657 666,20	2 349 823,34
2	657 641,87	2 349 868,47
3	657 583,72	2 349 832,49
4	657 548,97	2 349 889,89
5	657 531,27	2 349 879,06
6	657 523,00	2 349 891,20
7	657 514,35	2 349 884,90
8	657 399,94	2 349 934,97
9	657 437,74	2 349 958,02
10	657 430,38	2 349 970,74
11	657 378,57	2 349 938,48
12	657 362,38	2 349 904,42
13	657 406,73	2 349 884,29
14	657 398,13	2 349 865,33
15	657 478,33	2 349 832,29
16	657 485,36	2 349 835,79
17	657 487,44	2 349 834,87
18	657 488,32	2 349 837,28
19	657 554,50	2 349 805,98
20	657 568,68	2 349 796,22
21	657 595,60	2 349 812,81
22	657 636,16	2 349 749,82
23	657 663,05	2 349 776,48
24	657 673,25	2 349 798,50
25	657 642,75	2 349 810,70
1	657 666,20	2 349 823,34

**Описание границ территории выявленного объекта в виде  
достопримечательного места – «Фрагмент градостроительной  
планировки и периметральной застройки улицы Кастринской, конец  
XIX- начало XX вв.»**

Прохождение границы		Описание прохождения границы
от точки	до точки	
1	2	3
1	2	из исходной точки 1 в юго-западном направлении пересекая улицу Красноармейская протяженностью 44,2 м
2	3	в юго-восточном направлении вдоль красной линии улицы Красноармейской протяженностью 76,8 м
3	4	в юго-восточном направлении по красной линии улицы Ленина протяженностью 70 м
4	5	в юго-западном направлении пересекая улицу Ленина протяженностью 30 м
5	6	в юго-восточном направлении по красной линии улицы Ленина протяженностью 20 м
6	7	в юго-западном направлении, вдоль условной границы, протяженностью 13 м
7	8	– в юго-восточном направлении, вдоль условной границы, протяженностью 124 м
8	9	в северо-восточном направлении вдоль условной границы протяженностью 52 м
9	10	в юго-восточном направлении по границе домовладений протяженностью 16 м
10	11	в юго-западном направлении по красной линии улицы Богомягкова протяженностью 64 м
11	12	в юго-западном направлении по условной линии пересекая улицу Кастринская протяженностью 40 м
12	13	в северо-западном направлении протяженностью 41 м по красной линии улицы Кастринская протяженностью 71 м
13	14	в юго-западном направлении по границе домовладений протяженностью 23 м
14	15	в северо-западном направлении по условной границе протяженностью 58 м
15	16	в северо-восточном направлении вдоль линии застройки протяженностью 14 м
16	17	в северо-западном направлении протяженностью 3,14 м
17	18	в северо-восточном направлении протяженностью 3,57 м
18	19	в северо-западном направлении протяженностью 79,5 м
19	20	в северо-западном направлении пересекая улицу Красноармейская протяженностью 12,7 м
20	21	в северо-восточном направлении пересекая улицу Ленина протяженностью 32 м
21	22	в северо-западном направлении по красной линии улицы Ленина протяженностью 69 м
22	23	в северо-восточном направлении протяженностью 38 м
23	24	в северо-восточном направлении пересекая улицу Кастринская протяженностью 19 м

24	25	в юго-восточном направлении по красной линии улицы Кастринская протяженностью 19 м
25	1	в северо-восточном направлении по условной линии границ домовладений протяженностью 28 м в исходную точку

---