



ПРАВИТЕЛЬСТВО ЯРОСЛАВСКОЙ ОБЛАСТИ

ПОСТАНОВЛЕНИЕ

от 26.06.2025 № 638-н
г. Ярославль

Об утверждении границ
и ограничений использования
земельных участков, водных
объектов и их частей, требований
к градостроительным регламентам
в границах объединенной зоны
охраны объектов культурного
наследия (памятников истории
и культуры)

В соответствии с Федеральным законом от 25 июня 2002 года № 73-ФЗ «Об объектах культурного наследия (памятниках истории и культуры) народов Российской Федерации», Законом Ярославской области от 5 июня 2008 г. № 25-з «Об объектах культурного наследия (памятниках истории и культуры) народов Российской Федерации на территории Ярославской области», Положением о зонах охраны объектов культурного наследия (памятников истории и культуры) народов Российской Федерации, утвержденным постановлением Правительства Российской Федерации от 12 сентября 2015 г. № 972 «Об утверждении Положения о зонах охраны объектов культурного наследия (памятников истории и культуры) народов Российской Федерации и о признании утратившими силу отдельных положений нормативных правовых актов Правительства Российской Федерации», на основании заключения государственной историко-культурной экспертизы от 21 апреля 2025 г., согласования Министерства культуры Российской Федерации от 23.06.2025 № 10548-12-02

ПРАВИТЕЛЬСТВО ЯРОСЛАВСКОЙ ОБЛАСТИ ПОСТАНОВЛЯЕТ:

1. Утвердить прилагаемые:

1.1. Границы объединенной зоны охраны объектов культурного наследия (памятников истории и культуры): объекта культурного наследия федерального значения «Здание Комаровского технического училища», 1896 – 1897 гг. (Ярославская область, г. Рыбинск, ул. Плеханова, д. 2), объекта

культурного наследия регионального значения «Костёл», 1910 г. (Ярославская область, г. Рыбинск, ул. Пушкина, д. 57).

1.2. Ограничения использования земельных участков, водных объектов и их частей, требования к градостроительным регламентам в границах объединенной зоны охраны объектов культурного наследия (памятников истории и культуры): объекта культурного наследия федерального значения «Здание Комаровского технического училища», 1896 – 1897 гг. (Ярославская область, г. Рыбинск, ул. Плеханова, д. 2), объекта культурного наследия регионального значения «Костёл», 1910 г. (Ярославская область, г. Рыбинск, ул. Пушкина, д. 57).

2. Правительству Ярославской области:

2.1. Разместить информацию о границах зон охраны объектов культурного наследия, указанных в подпункте 1.1 пункта 1, об ограничениях использования земельных участков, водных объектов и их частей, требованиях к градостроительным регламентам, указанных в подпункте 1.2 пункта 1, в федеральной государственной информационной системе территориального планирования.

2.2. Направить копию настоящего постановления:

- в министерство строительства и жилищно-коммунального хозяйства Ярославской области – с целью размещения в государственной информационной системе обеспечения градостроительной деятельности Ярославской области;

- в Управление Федеральной службы государственной регистрации, кадастра и картографии по Ярославской области – для внесения сведений в Единый государственный реестр недвижимости.

3. Рекомендовать администрации городского округа город Рыбинск Ярославской области:


3.1. Разместить информацию о границах зон охраны объектов культурного наследия, указанных в подпункте 1.1 пункта 1, в государственной информационной системе обеспечения градостроительной деятельности Ярославской области.

3.2. Привести правовые акты администрации городского округа город Рыбинск Ярославской области в соответствие с настоящим постановлением.

4. Контроль за исполнением постановления возложить на заместителя Председателя Правительства Ярославской области, курирующего вопросы охраны объектов культурного наследия.

5. Постановление вступает в силу с момента официального опубликования.

Губернатор
Ярославской области



М.Я. Евраев

УТВЕРЖДЕНЫ
постановлением Правительства
Ярославской области
от 26.06.2025 № 638-п

ГРАНИЦЫ
объединенной зоны охраны объектов культурного наследия
(памятников истории и культуры): объекта культурного наследия
федерального значения «Здание Комаровского технического училища»,
1896 – 1897 гг. (Ярославская область, г. Рыбинск, ул. Плеханова, д. 2),
объекта культурного наследия регионального значения «Костёл», 1910 г.
(Ярославская область, г. Рыбинск, ул. Пушкина, д. 57)

1. Координаты характерных (поворотных) точек границ объединенной зоны охраны объектов культурного наследия (памятников истории и культуры): объекта культурного наследия федерального значения «Здание Комаровского технического училища», 1896 – 1897 гг. (Ярославская область, г. Рыбинск, ул. Плеханова, д. 2), объекта культурного наследия регионального значения «Костёл», 1910 г. (Ярославская область, г. Рыбинск, ул. Пушкина, д. 57):

Описание местоположения границ объединенной зоны охраны объектов культурного наследия (памятников истории и культуры): объекта культурного наследия федерального значения «Здание Комаровского технического училища», 1896 – 1897 гг. (Ярославская область, г. Рыбинск, ул. Плеханова, д. 2), объекта культурного наследия регионального значения «Костёл», 1910 г. (Ярославская область, г. Рыбинск, ул. Пушкина, д. 57)		
Раздел 1		
Сведения об объектах		
№ п/п	Характеристики объектов	Описание характеристик
1.	Местоположение объектов	Ярославская область, г. Рыбинск
2.	Площадь объектов +/- величина погрешности определения площади (P+/- Дельта P)	ЕОЗ (участок 1) – 6197,24 кв. м; ЕОЗ (участок 2) – 777,89 кв. м; ЕЗРЗ (участок 1) – 2968,67 кв. м; ЕЗРЗ (участок 2) – 11975,70 кв. м; ЕЗРЗ (участок 3) – 2192,84 кв. м; ЕЗРЗ (участок 4) – 23787,06 кв. м
3.	Иные характеристики объектов	-
Раздел 2		
Сведения о местоположении границ объектов		
1. Система координат МСК-76 (зона 1)		

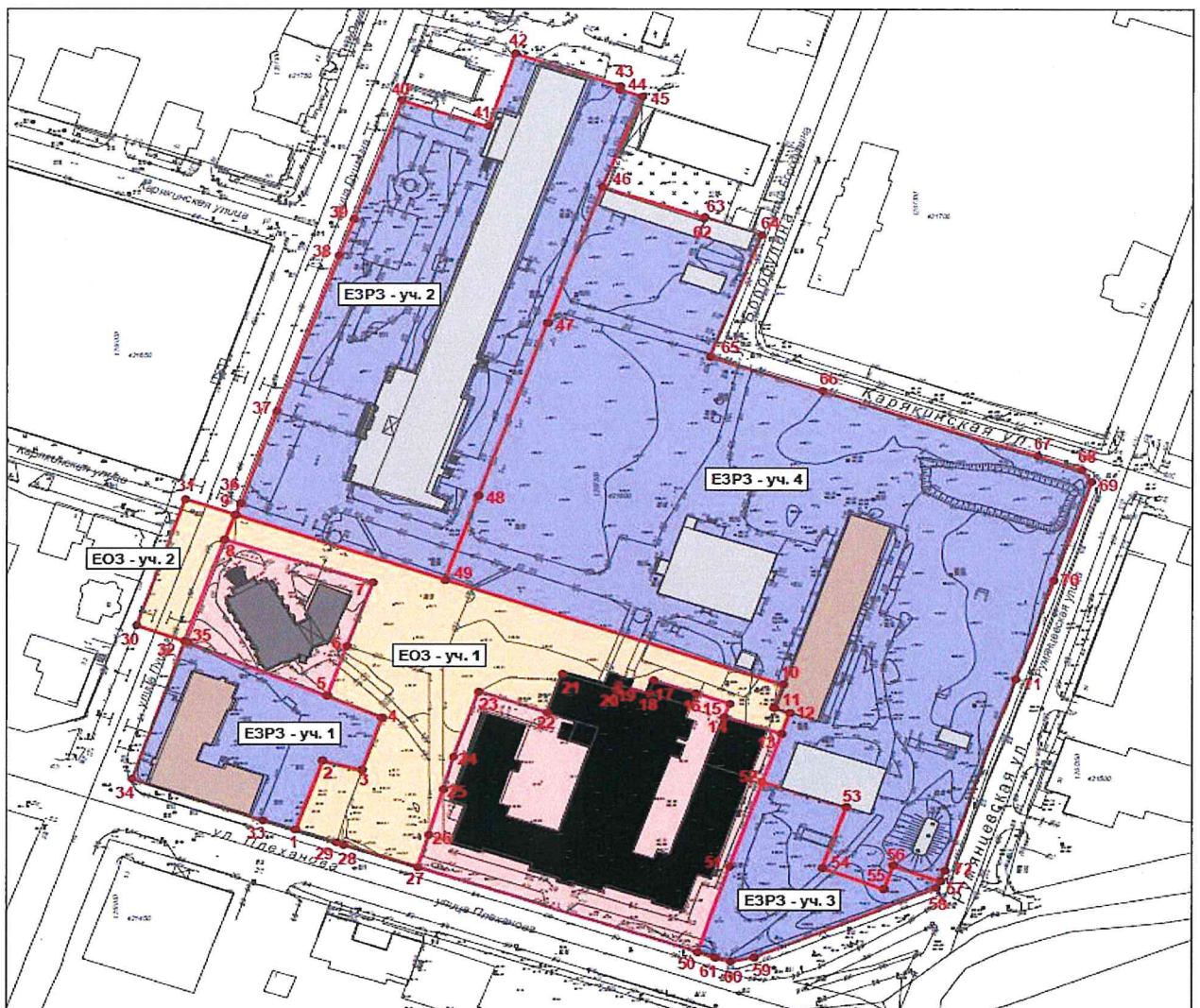
2. Сведения о характерных точках границ объектов					
Обозначение характерных точек границ	Координаты		Метод определения координат характерной точки	Средняя квадратическая погрешность положения характерной точки (Mt), м	Описание обозначения точки на местности (при наличии)
	X	Y			
1	2	3	4	5	6
Единая охранная зона					
Единая охранная зона (ЕОЗ, участок 1)					
1	421483.18	1267104.42	геодезический	0,10	-
2	421507.80	1267112.87	геодезический	0,10	-
3	421504.57	1267124.98	геодезический	0,10	-
4	421523.22	1267131.25	геодезический	0,10	-
5	421530.88	1267114.11	геодезический	0,10	-
6	421548.70	1267120.35	геодезический	0,10	-
7	421571.06	1267128.34	геодезический	0,10	-
8	421586.33	1267082.23	геодезический	0,10	-
9	421595.38	1267085.50	геодезический	0,10	-
10	421535.09	1267256.97	геодезический	0,10	-
11	421526.73	1267254.14	геодезический	0,10	-
12	421525.08	1267259.06	геодезический	0,10	-
13	421517.63	1267256.54	геодезический	0,10	-
14	421523.68	1267238.67	геодезический	0,10	-
15	421528.21	1267240.32	геодезический	0,10	-
16	421531.92	1267229.68	геодезический	0,10	-
17	421536.38	1267216.30	геодезический	0,10	-
18	421531.86	1267214.79	геодезический	0,10	-
19	421535.13	1267204.99	геодезический	0,10	-
20	421533.30	1267204.38	геодезический	0,10	-
21	421539.02	1267187.67	геодезический	0,10	-
22	421525.08	1267183.02	геодезический	0,10	-
23	421532.44	1267161.69	геодезический	0,10	-
24	421509.51	1267153.63	геодезический	0,10	-
25	421497.54	1267150.51	геодезический	0,10	-
26	421481.29	1267145.94	геодезический	0,10	-
27	421470.20	1267142.53	геодезический	0,10	-
28	421478.01	1267119.52	геодезический	0,10	-
29	421478.82	1267117.09	геодезический	0,10	-
1	421483.18	1267104.42	геодезический	0,10	-
Единая охранная зона (ЕОЗ, участок 2)					
30	421555.95	1267054.54	геодезический	0,10	-
31	421600.88	1267069.85	геодезический	0,10	-
9	421595.38	1267085.50	геодезический	0,10	-
8	421586.33	1267082.23	геодезический	0,10	-

1	2	3	4	5	6
32	421550.25	1267069.67	геодезический	0,10	-
30	421555.95	1267054.54	геодезический	0,10	-
Единая зона регулирования застройки и хозяйственной деятельности					
Единая зона регулирования застройки и хозяйственной деятельности (ЕЗРЗ, участок 1)					
1	421483.18	1267104.42	геодезический	0,10	-
33	421486.62	1267094.39	геодезический	0,10	-
34	421501.36	1267053.15	геодезический	0,10	-
32	421550.25	1267069.67	геодезический	0,10	-
35	421549.86	1267070.65	геодезический	0,10	-
5	421530.88	1267114.11	геодезический	0,10	-
4	421523.22	1267131.25	геодезический	0,10	-
3	421504.57	1267124.98	геодезический	0,10	-
2	421507.80	1267112.87	геодезический	0,10	-
1	421483.18	1267104.42	геодезический	0,10	-
Единая зона регулирования застройки и хозяйственной деятельности (ЕЗРЗ, участок 2)					
9	421595.38	1267085.50	геодезический	0,10	-
36	421599.26	1267087.20	геодезический	0,10	-
37	421631.89	1267098.50	геодезический	0,10	-
38	421687.50	1267117.68	геодезический	0,10	-
39	421700.76	1267122.54	геодезический	0,10	-
40	421742.92	1267137.18	геодезический	0,10	-
41	421733.55	1267164.27	геодезический	0,10	-
42	421759.66	1267172.86	геодезический	0,10	-
43	421748.08	1267205.68	геодезический	0,10	-
44	421746.91	1267205.27	геодезический	0,10	-
45	421744.37	1267212.46	геодезический	0,10	-
46	421712.00	1267199.86	геодезический	0,10	-
47	421663.81	1267182.97	геодезический	0,10	-
48	421602.14	1267161.40	геодезический	0,10	-
49	421572.38	1267150.93	геодезический	0,10	-
9	421595.38	1267085.50	геодезический	0,10	-
Единая зона регулирования застройки и хозяйственной деятельности (ЕЗРЗ, участок 3)					
50	421440.05	1267230.27	геодезический	0,10	-
51	421470.56	1267240.34	геодезический	0,10	-
52	421500.42	1267250.62	геодезический	0,10	-
53	421491.75	1267276.76	геодезический	0,10	-
54	421469.92	1267269.30	геодезический	0,10	-
55	421462.49	1267288.92	геодезический	0,10	-
56	421470.80	1267291.76	геодезический	0,10	-
57	421465.18	1267306.71	геодезический	0,10	-
58	421462.84	1267305.32	геодезический	0,10	-
59	421438.26	1267248.17	геодезический	0,10	-










1	2	3	4	5	6
60	421436.54	1267240.71	геодезический	0,10	-
61	421437.97	1267236.05	геодезический	0,10	-
50	421440.05	1267230.27	геодезический	0,10	-
Единая зона регулирования застройки и хозяйственной деятельности (ЕЗРЗ, участок 4)					
52	421500.42	1267250.62	геодезический	0,10	-
13	421517.63	1267256.54	геодезический	0,10	-
12	421525.08	1267259.06	геодезический	0,10	-
11	421526.73	1267254.14	геодезический	0,10	-
10	421535.09	1267256.97	геодезический	0,10	-
49	421572.38	1267150.93	геодезический	0,10	-
48	421602.14	1267161.40	геодезический	0,10	-
47	421663.81	1267182.97	геодезический	0,10	-
46	421712.00	1267199.86	геодезический	0,10	-
62	421701.17	1267231.99	геодезический	0,10	-
63	421701.60	1267232.15	геодезический	0,10	-
64	421695.07	1267250.01	геодезический	0,10	-
65	421651.53	1267234.01	геодезический	0,10	-
66	421639.42	1267269.09	геодезический	0,10	-
67	421616.30	1267335.77	геодезический	0,10	-
68	421611.29	1267349.79	геодезический	0,10	-
69	421606.98	1267352.82	геодезический	0,10	-
70	421571.98	1267341.06	геодезический	0,10	-
71	421537.04	1267329.09	геодезический	0,10	-
72	421469.20	1267308.00	геодезический	0,10	-
57	421465.18	1267306.71	геодезический	0,10	-
56	421470.80	1267291.76	геодезический	0,10	-
55	421462.49	1267288.92	геодезический	0,10	-
54	421469.92	1267269.30	геодезический	0,10	-
53	421491.75	1267276.76	геодезический	0,10	-
52	421500.42	1267250.62	геодезический	0,10	-
Раздел 3					
Сведения о местоположении измененных (уточненных) границ объектов					
1. Система координат МСК-76 (зона 1)					
2. Сведения о характерных точках границ объектов					
Обозначение характерных точек границ	Координаты		Метод определения координат характерной точки	Средняя квадратическая погрешность положения характерной точки (Mt), м	Описание обозначения точки на местности (при наличии)
	X	Y			
1	2	3	4	5	6
-	-	-	-	-	-

3. Сведения о характерных точках части (частей) объекта					
Обозначение характерных точек границ	Координаты		Метод определения координат характерной точки	Средняя квадратическая погрешность положения характерной точки (Mt), м	Описание обозначения точки на местности (при наличии)
	X	Y			
1	2	3	4	5	6
-	-	-	-	-	-

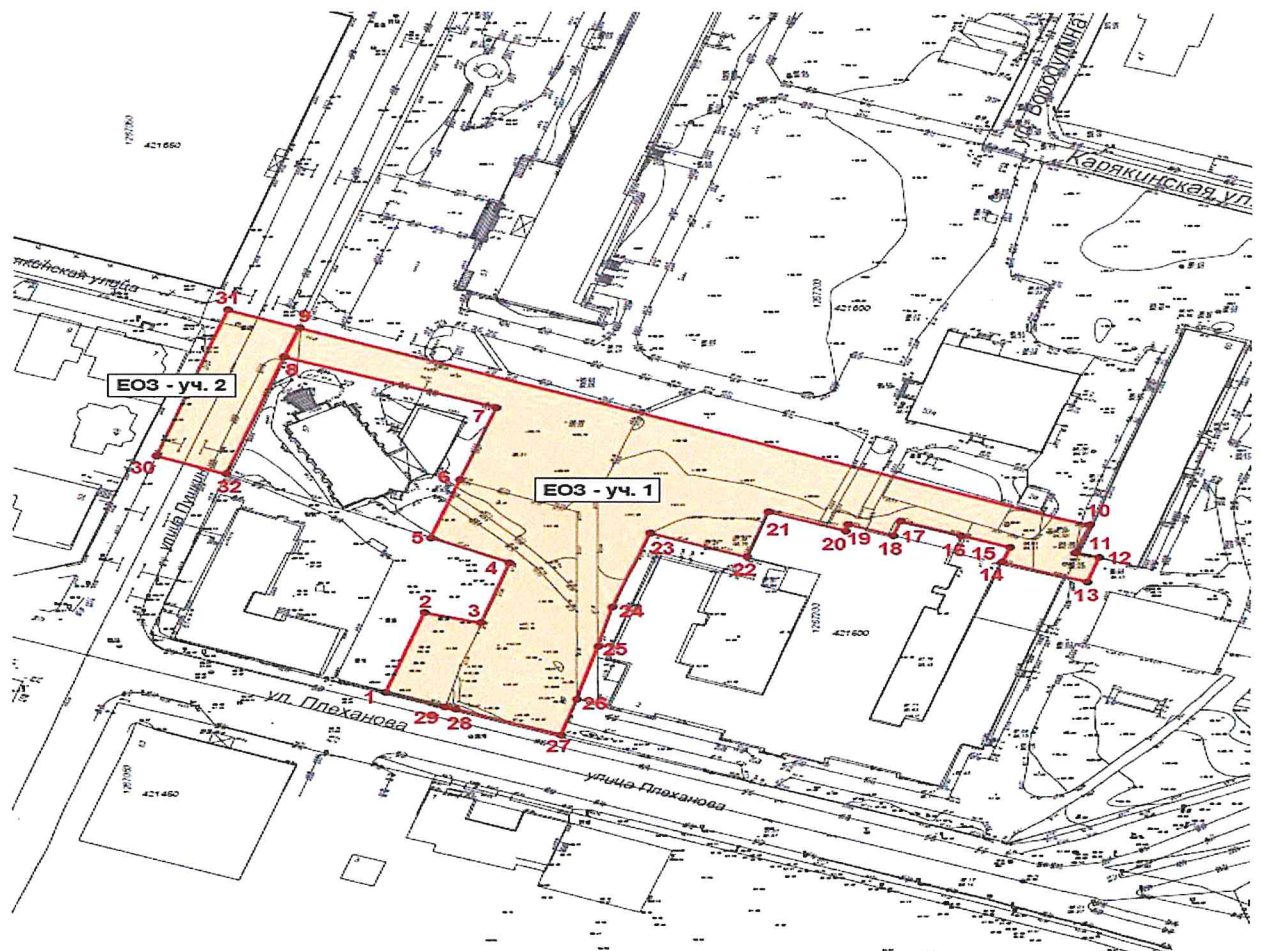
2. Схема границ объединенной зоны охраны объектов культурного наследия (памятников истории и культуры): объекта культурного наследия федерального значения «Здание Комаровского технического училища», 1896 – 1897 гг. (Ярославская область, г. Рыбинск, ул. Плеханова, д. 2), объекта культурного наследия регионального значения «Костёл», 1910 г. (Ярославская область, г. Рыбинск, ул. Пушкина, д. 57):



2.1. Условные обозначения:

	- объект культурного наследия федерального значения «Здание Комаровского технического училища», 1896 – 1897 гг. (Ярославская область, г. Рыбинск, ул. Плеханова, д. 2)
	- объект культурного наследия регионального значения «Костёл», 1910 г. (Ярославская область, г. Рыбинск, ул. Пушкина, д. 57)
	- жилые дома
	- нежилые дома
	- утвержденные границы территории объектов культурного наследия
	- единая охранная зона (ЕОЗ)
	- единая зона регулирования застройки и хозяйственной деятельности (ЕЗРЗ)
	- границы участков зон охраны
	- характерные (поворотные) точки

2.2. Графическое описание местоположения границ единой охранной зоны (ЕОЗ):



2.3. Графическое описание местоположения границ единой зоны регулирования застройки и хозяйственной деятельности (ЕЗРЗ):



УТВЕРЖДЕНЫ
постановлением Правительства
Ярославской области
от 16.06.2025 № 638-н

ОГРАНИЧЕНИЯ

использования земельных участков, водных объектов и их частей, требования к градостроительным регламентам в границах объединенной зоны охраны объектов культурного наследия (памятников истории и культуры): объекта культурного наследия федерального значения «Здание Комаровского технического училища», 1896 – 1897 гг. (Ярославская область, г. Рыбинск, ул. Плеханова, д. 2), объекта культурного наследия регионального значения «Костёл», 1910 г. (Ярославская область, г. Рыбинск, ул. Пушкина, д. 57)

1. Ограничения использования земельных участков, водных объектов и их частей, требования к градостроительным регламентам в границах единой охранной зоны объектов культурного наследия (ЕОЗ).

В границах единой охранной зоны объектов культурного наследия (ЕОЗ, участки 1 и 2) устанавливаются следующие ограничения использования земельных участков, водных объектов и их частей:

1.1. Запрет:

- на строительство, за исключением линейных объектов, если запрет на их строительство не установлен в соответствии с подпунктом 1.2 данного пункта, и применения специальных мер, направленных на сохранение и (или) восстановление (регенерацию) историко-градостроительной и (или) природной среды объекта культурного наследия (восстановление, воссоздание, восполнение частично или полностью утраченных элементов и (или) характеристик историко-градостроительной и (или) природной среды);

- на использование строительных технологий, оказывающих негативное воздействие на объекты культурного наследия

- на размещение взрыво- и пожароопасных объектов, угрожающих сохранности объектов культурного наследия.

1.2. Запреты, устанавливаемые в зависимости от характеристик объекта культурного наследия и его историко-градостроительной и (или) природной среды:

- на строительство линейных объектов инженерной инфраструктуры наземным и надземным способом;

- на размещение базовых станций сотовой связи, башенных и антенно-мачтовых конструкций, включая телевизионные и радиоантенны, которые препятствуют визуальному восприятию объекта культурного наследия в его историко-градостроительной и (или) природной среде, в том числе сохранению и (или) восстановлению соотношения открытых и закрытых пространств, градостроительных (планировочных, типологических,

масштабных) характеристик историко-градостроительной и (или) природной среды (данный запрет не применяется к базовым станциям сотовой связи, башенным и антенно-мачтовым конструкциям, включая телевизионные и радиоантенны, которые размещены до 01 марта 2025 г., и не ограничивает проведение работ по ремонту и модернизации базовых станций сотовой связи, башенных и антенно-мачтовых конструкций, включая телевизионные и радиоантенны, в пределах их объемно-пространственных параметров);

- на размещение отходов производства и потребления, устройство складов и захоронений ядохимикатов.

Для единой охранной зоны (ЕОЗ, участок 2) устанавливаются запреты:

- на размещение рекламы, вывесок, некапитальных строений, сооружений и объектов, включая автостоянки, киоски, навесы, которые нарушают характеристики историко-градостроительной и (или) природной среды, за исключением случаев, если такое размещение соответствует назначению объекта культурного наследия религиозного назначения и (или) объектов капитального строительства, образующих с ним монастырский, храмовый или иной культовый комплекс, и (или) необходимо для обеспечения его современного использования;

- на проведение работ в области благоустройства, за исключением случаев, если такие работы не оказывают негативного воздействия на объект культурного наследия, или не нарушают характеристики его историко-градостроительной среды, или необходимы для обеспечения его функционирования или обеспечения жизнедеятельности населения.

Для единой охранной зоны (ЕОЗ, участок 1) устанавливается запрет на демонтаж (разборку) ценной ограды вдоль ул. Плеханова.

Для единой охранной зоны (ЕОЗ, участок 2) устанавливается запрет на демонтаж (разборку) ценной ограды вдоль ул. Пушкина.

2. Ограничения использования земельных участков, водных объектов и их частей, требования к градостроительным регламентам в границах единой зоны регулирования застройки и хозяйственной деятельности (ЕЗРЗ).

В границах единой зоны регулирования застройки и хозяйственной деятельности (ЕЗРЗ, участки 1 – 4) устанавливаются следующие ограничения использования земельных участков и их частей.

2.1. Запрет:

- на использование строительных технологий, оказывающих негативное воздействие на объекты культурного наследия;

- на размещение взрыво- и пожароопасных объектов, угрожающих сохранности объектов культурного наследия.

2.2. Запреты, устанавливаемые в зависимости от характеристик объекта культурного наследия и его историко-градостроительной среды:

- на строительство, реконструкцию объектов капитального строительства в параметрах, нарушающих характеристики историко-градостроительной среды или препятствующих ее сохранению и (или) восстановлению, за исключением случаев, если такие строительство,

реконструкция необходимы для обеспечения функционирования объекта культурного наследия:

на применение диссонансных объемно-пространственных и архитектурных решений по силуэту (ломаные, изогнутые линии фасадов и крыш);

на применение высоких (более 40 градусов) скатных крыш, башен, шпилей, куполов и иных доминантных элементов в завершениях зданий и сооружений;

на использование любых цветовых решений в отделке стен и кровельном покрытии, за исключением установленных Правилами землепользования и застройки городского округа город Рыбинск Ярославской области, приведенными в приложении к решению Муниципального Совета городского округа город Рыбинск Ярославской области от 29.07.2010 № 40 «О Правилах землепользования и застройки городского округа город Рыбинск Ярославской области»: для оштукатуренных фасадов – сложные цвета широкой цветовой гаммы, разбеленные или приглушенные (оттенки бежевого, молочно-белого, охры, изумрудно-зеленого, серо-зеленого, голубого, серого, красная охра, сурик, ультрамарин, умбра); красно-терракотовый цвет кирпичной кладки – для неоштукатуренных фасадов, белый, темно-коричневый или зеленый – для столярных заполнений оконных и дверных проемов кирпичных фасадов; сурик, оттенки зеленого и серого – для кровли.

Для единой зоны регулирования застройки и хозяйственной деятельности (ЕЗРЗ, участок 1) устанавливаются запреты:

- на реконструкцию, реновацию объекта капитального строительства – 4-этажного многоквартирного жилого дома по адресу: ул. Пушкина, д. 61/ ул. Плеханова, д. 4, с увеличением его объемно-планировочных параметров, включая высотные параметры, превышающие 15,77 м до конька скатной кровли;

- на строительство объектов капитального строительства, превышающих высотные параметры 15,77 м до конька скатной кровли.

Для единой зоны регулирования застройки и хозяйственной деятельности (ЕЗРЗ, участок 2) устанавливаются запреты:

- на реконструкцию, реновацию объекта капитального строительства – 5-этажного учебного корпуса по адресу: ул. Пушкина, д. 53, с увеличением его объемно-планировочных параметров, включая высотные параметры, превышающие высоту основного объема здания в 22,50 м;

- на строительство объекта капитального строительства – контрольно-пропускного пункта, превышающего высотные параметры 4 м;

- на строительство объектов капитального строительства, превышающих высотные параметры основного объема 22,50 м.

Для единой зоны регулирования застройки и хозяйственной деятельности (ЕЗРЗ, участок 3) устанавливается запрет на строительство объекта капитального строительства – контрольно-пропускного пункта, превышающего высотные параметры 4 м.

Для единой зоны регулирования застройки и хозяйственной деятельности (ЕЗРЗ, участок 4) устанавливаются запреты:

- на размещение объектов капитального строительства без учета линий застройки (направлений) улиц Карякинской и Румянцевской;

- на строительство объектов капитального строительства, превышающих высотные параметры:

в северной части: 5-этажного западного корпуса 25,18 м (+122,28 м) – с отметкой по парапету, 26,79 м (+123,89 м) – по шумозащитному экрану; 27,54 м (+124,64 м) – конструкции технических сооружений на крыше); 4-этажного северо-западного поперечного корпуса 20,50 м (+117,60 м) – с отметкой по парапету, 21,62 м (+118,72 м) – по шумозащитному экрану; 8-этажного центрального корпуса 33,28 м (+130,38 м) – с отметкой по парапету, 34,79 м (+131,89 м) – по шумозащитному экрану; 35,40 м (+132,50 м) – конструкции технических сооружений на крыше; 7-этажного северо-восточного поперечного корпуса 27,10 м (+124,20 м) – с отметкой по парапету; 29,47 м (+126,57 м) – по шумозащитному экрану; 9-этажного северо-восточного корпуса 33,40 м (+130,50 м) – с отметкой по парапету; 33,95 м (+131,05 м) – по шумозащитному экрану; 35,65 м (+132,75 м) – конструкции технических сооружений на крыше;

в юго-восточной части: 6-этажного юго-восточного корпуса 23,47 м (+120,57 м) – с отметкой по парапету; 24,97 м (+122,07 м) – по шумозащитному экрану; 25,62 м (+122,72 м) – конструкции технических сооружений на крыше;

- на строительство (реконструкцию) объектов капитального строительства на внутриквартальной территории, необходимых для обеспечения функционирования учебного заведения (объектов инженерного обеспечения), включая здание котельной, превышающие высотные параметры 3,85 м, с дымовой трубой, превышающей 21,99 м, трех трансформаторных подстанций, превышающих высотные параметры 3 м;

- на строительство линейных объектов инженерной инфраструктуры наземным и надземным способом;

- на размещение рекламы, вывесок, некапитальных строений, сооружений, нарушающих характеристики историко-градостроительной среды, за исключением случаев, если это соответствует назначению объекта культурного наследия религиозного назначения и (или) объектов капитального строительства, образующих с ним монастырский, храмовый или иной культовый комплекс, и (или) необходимо для обеспечения его современного использования и сохранности;

- на размещение базовых станций сотовой связи, башенных и антенно-мачтовых конструкций, включая телевизионные и радиоантенны, которые препятствуют визуальному восприятию объекта культурного наследия в его историко-градостроительной среде, в том числе сохранению и (или) восстановлению соотношения открытых и закрытых пространств, градостроительных (планировочных, типологических, масштабных) характеристик историко-градостроительной среды (данный запрет не

применяется к базовым станциям сотовой связи, башенным и антенно-мачтовым конструкциям, включая телевизионные и радиоантенны, которые размещены до 01 марта 2025 г., и не ограничивает проведение работ по ремонту и модернизации базовых станций сотовой связи, башенных и антенно-мачтовых конструкций, включая телевизионные и радиоантенны, в пределах их объемно-пространственных параметров).