

**ДЕПАРТАМЕНТ ОХРАНЫ ОБЪЕКТОВ
КУЛЬТУРНОГО НАСЛЕДИЯ ЯРОСЛАВСКОЙ ОБЛАСТИ**

ПРИКАЗ

от 26.02.2019 № 11
г. Ярославль

Об утверждении границ
территорий объектов культурного
наследия

В соответствии со статьей 3.1 Федерального закона от 25 июня 2002 года № 73-ФЗ «Об объектах культурного наследия (памятниках истории и культуры) народов Российской Федерации», статьей 6.2 Закона Ярославской области от 5 июня 2008 г. № 25-з «Об объектах культурного наследия (памятниках истории и культуры) народов Российской Федерации на территории Ярославской области», приказом Министерства культуры Российской Федерации от 04.06.2015 № 1745 «Об утверждении требований к составлению проектов границ территорий объектов культурного наследия», Положением о департаменте охраны объектов культурного наследия Ярославской области, утвержденным постановлением Правительства области от 17.06.2015 № 659-п «О департаменте охраны объектов культурного наследия Ярославской области»,
ДЕПАРТАМЕНТ ОХРАНЫ ОБЪЕКТОВ КУЛЬТУРНОГО НАСЛЕДИЯ ЯРОСЛАВСКОЙ ОБЛАСТИ ПРИКАЗЫВАЕТ:

1. Утвердить прилагаемые:

- границы территории выявленного объекта культурного наследия «Больница», кон. XIX в. – нач. XX в. (Ярославская область, Ярославский район, п/о Красные Ткачи, дер. Карабиха, Больничный городок, д. 1а);
- границы территории выявленного объекта культурного наследия «Винный завод», кон. XIX в. – нач. XX в. (Ярославская область, Ярославский район, пос. Речной, ул. Заводская, д. 5);
- границы территории выявленного объекта культурного наследия «Дом священника церкви Казанской», первая половина XIX в. (Ярославская область, Ярославский район, дер. Карабиха, ул. Школьная, д. 1);
- границы территории выявленного объекта культурного наследия «Школа», кон. XIX в. – нач. XX в. (Ярославская область, Ярославский район, дер. Карабиха, ул. Школьная, д. 1а);

- границы территории выявленного объекта культурного наследия «Солодовня», кон. XIX в. – нач. XX в. (Ярославская область, Ярославский район, Карабихское сельское поселение, пос. Речной, ул. Заводская, д. 4а);

- границы территории выявленного объекта культурного наследия «Дом жилой фабриканта Н.И. Сакина», 1910 г. (Ярославская область, Ярославский район, пос. Красные Ткачи, ул. Пушкина, д. 10);

- границы территории выявленного объекта культурного наследия «Ансамбль фабрики Бранта: полотняно-белильный корпус фабрики Бранта», 1888 г. (Ярославская область, Ярославский район, пос. Красные Ткачи, ул. Пушкина, д. 25);

- границы территории выявленного объекта культурного наследия «Ансамбль фабрики Бранта: производственное здание», 1884 г. (Ярославская область, Ярославский район, пос. Красные Ткачи, ул. Пушкина, д. 25).

2. Контроль за исполнением приказа возложить на начальника отдела учета объектов культурного наследия департамента Грушевскую Н.Л.

3. Приказ вступает в силу со дня его официального опубликования.

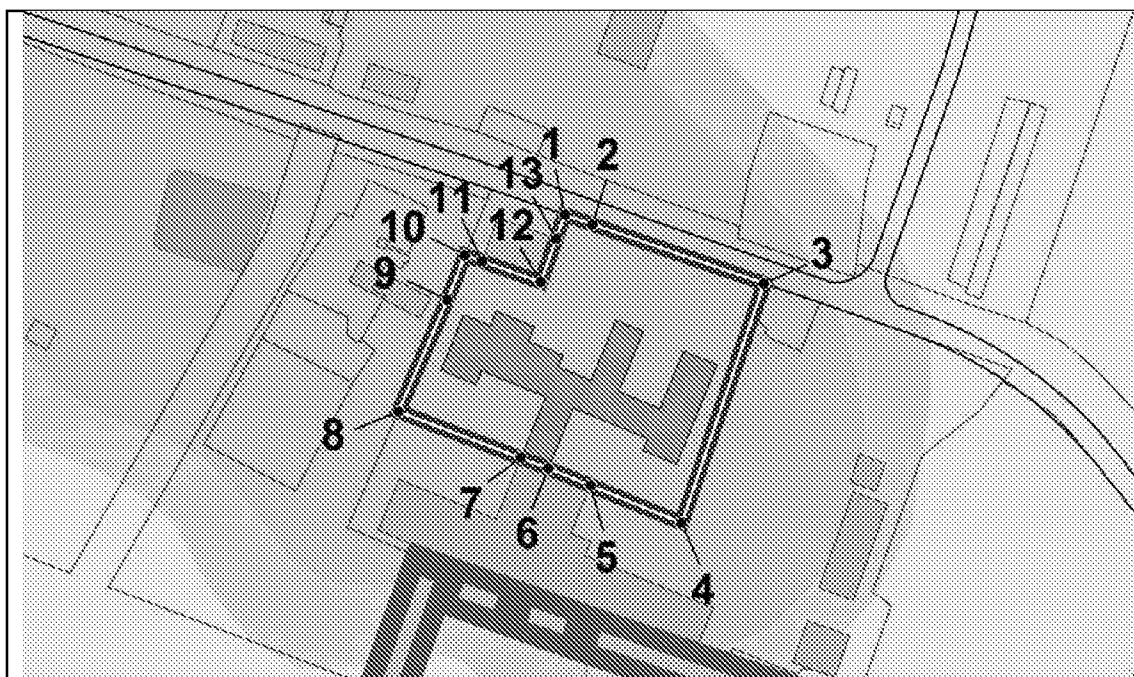
Директор департамента

А.Е. Филяев

УТВЕРЖДЕНЫ
приказом департамента
охраны объектов
культурного наследия
Ярославской области
от 26.02.2019 № 11

ГРАНИЦЫ ТЕРРИТОРИИ
выявленного объекта культурного наследия «Больница»,
кон. XIX в. – нач. XX в. (Ярославская область, Ярославский район,
п/о Красные Ткачи, дер. Карабиха, Больничный городок, д. 1а)

1. Схема границ территории объекта культурного наследия.



2. Координаты характерных (поворотных) точек границ территории объекта культурного наследия.

Номер характерной (поворотной) точки	Координаты характерных (поворотных) точек (система координат МСК-76)	
	X	Y
1	2	3
1	362266,18	1323540,47
2	362262,84	1323550,14
3	362242,31	1323609,72
4	362159,11	1323581,04
5	362172,07	1323549,37

1	2	3
6	362178,03	1323534,80
7	362181,66	1323525,23
8	362197,78	1323482,73
9	362236,63	1323499,77
10	362252,15	1323505,87
11	362250,05	1323511,77
12	362242,80	1323532,15
13	362257,87	362257,87
1	362266,18	1323540,47

3. Режим использования территории объекта культурного наследия.

На территории объекта культурного наследия разрешается:

- проведение работ по сохранению объекта культурного наследия (меры, направленные на обеспечение физической сохранности и сохранение историко-культурной ценности объекта культурного наследия, предусматривающие консервацию, ремонт, реставрацию, приспособление объекта культурного наследия для современного использования и включающие в себя научно-исследовательские, изыскательские, проектные и производственные работы, научное руководство проведением работ по сохранению объекта культурного наследия, технический и авторский надзор за проведением таких работ);

- реконструкция, ремонт существующих дорог, инженерных коммуникаций, благоустройство, озеленение, установка малых архитектурных форм, информационных знаков и указателей, иная хозяйственная деятельность, не противоречащая требованиям обеспечения сохранности объекта культурного наследия и позволяющая обеспечить функционирование объекта культурного наследия в современных условиях, обеспечивающая недопущение ухудшения состояния территории объекта культурного наследия, включенного в единый государственный реестр объектов культурного наследия (памятников истории и культуры) народов Российской Федерации, поддержание территории объекта культурного наследия в благоустроенном состоянии;

- ведение мониторинга состояния объекта культурного наследия и территории объекта культурного наследия;

- проведение археологических работ.

На территории объекта культурного наследия запрещается:

- строительство объектов капитального строительства и увеличение объемно-пространственных характеристик существующих на территории памятника объектов капитального строительства;

- проведение земляных, строительных, мелиоративных работ и иных работ, за исключением работ по сохранению объекта культурного наследия

или их отдельных элементов, сохранению историко-градостроительной или природной среды объекта культурного наследия;

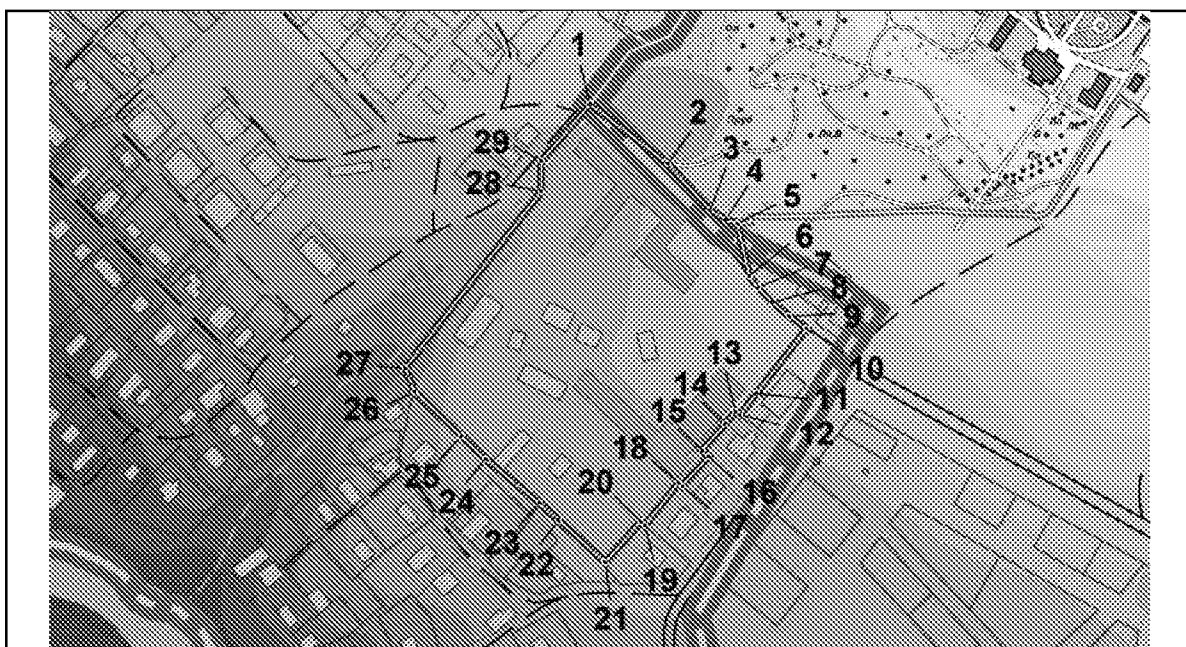
- установка рекламных конструкций, распространение наружной рекламы;

- осуществление любых видов деятельности, ухудшающих экологические условия и гидрологический режим на территории объекта культурного наследия, создающих вибрационные нагрузки динамическим воздействием на грунты в зоне их взаимодействия с объектами культурного наследия.

УТВЕРЖДЕНЫ
приказом департамента
охраны объектов
культурного наследия
Ярославской области
от 26.02.2019 № 11

ГРАНИЦЫ ТЕРРИТОРИИ
выявленного объекта культурного наследия «Винный завод»,
кон. XIX в. – нач. XX в. (Ярославская область, Ярославский район,
пос. Речной, ул. Заводская, д. 5)

1. Схема границ территории объекта культурного наследия.



2. Координаты характерных (поворотных) точек границ территории объекта культурного наследия.

Номер характерной (поворотной) точки	Координаты характерных (поворотных) точек (система координат МСК-76)	
	X	Y
1	2	3
1	362589,69	1322142,02
2	362549,06	1322195,25
3	362517,37	1322224,09
4	362510,90	1322234,94
5	362508,10	1322242,64
6	362472,32	1322250,89

1	2	3
7	362464,56	1322256,52
8	362454,47	1322266,61
9	362444,77	1322278,25
10	362436,74	1322290,13
11	362392,25	1322255,75
12	362377,55	1322244,39
13	362379,72	1322241,48
14	362371,46	1322234,29
15	362353,10	1322218,32
16	362349,06	1322222,95
17	362329,11	1322204,93
18	362331,08	1322202,37
19	362302,14	1322179,48
20	362304,61	1322176,44
21	362277,00	1322152,47
22	362305,69	1322120,43
23	362317,33	1322107,43
24	362347,37	1322070,69
25	362363,05	1322054,10
26	362393,27	1322022,13
27	362409,36	1322015,39
28	362530,18	1322108,68
29	362550,95	1322108,68
1	362589,69	1322142,02

3. Режим использования территории объекта культурного наследия.

На территории объекта культурного наследия разрешается:

- проведение работ по сохранению объекта культурного наследия (меры, направленные на обеспечение физической сохранности и сохранение историко-культурной ценности объекта культурного наследия, предусматривающие консервацию, ремонт, реставрацию, приспособление объекта культурного наследия для современного использования и включающие в себя научно-исследовательские, изыскательские, проектные и производственные работы, научное руководство проведением работ по сохранению объекта культурного наследия, технический и авторский надзор за проведением таких работ);

- реконструкция, ремонт существующих дорог, инженерных коммуникаций, благоустройство, озеленение, установка малых архитектурных форм, информационных знаков и указателей, иная

хозяйственная деятельность, не противоречащая требованиям обеспечения сохранности объекта культурного наследия и позволяющая обеспечить функционирование объекта культурного наследия в современных условиях, обеспечивающая недопущение ухудшения состояния территории объекта культурного наследия, включенного в единый государственный реестр объектов культурного наследия (памятников истории и культуры) народов Российской Федерации, поддержание территории объекта культурного наследия в благоустроенном состоянии;

- ведение мониторинга состояния объекта культурного наследия и территории объекта культурного наследия;
- проведение археологических работ.

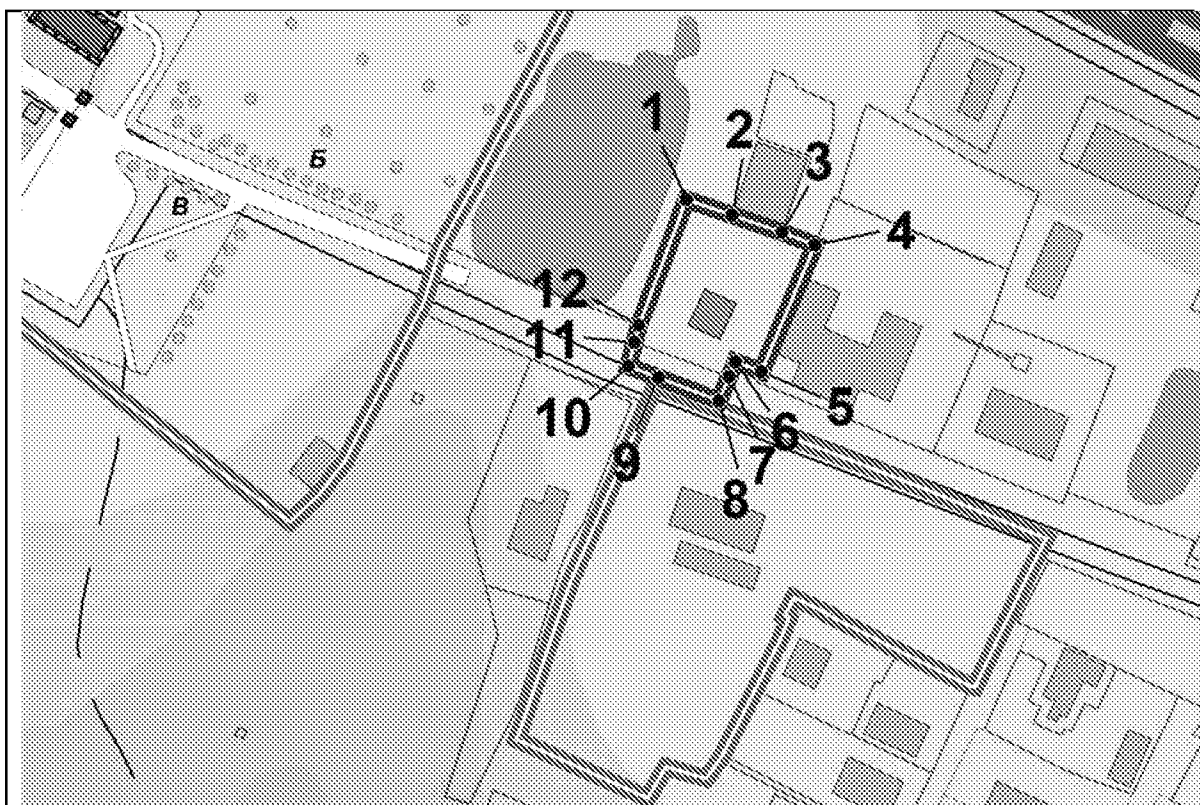
На территории объекта культурного наследия запрещается:

- строительство объектов капитального строительства и увеличение объемно-пространственных характеристик существующих на территории памятника объектов капитального строительства;
- проведение земляных, строительных, мелиоративных работ и иных работ, за исключением работ по сохранению объекта культурного наследия или их отдельных элементов, сохранению историко-градостроительной или природной среды объекта культурного наследия;
- установка рекламных конструкций, распространение наружной рекламы;
- осуществление любых видов деятельности, ухудшающих экологические условия и гидрологический режим на территории объекта культурного наследия, создающих вибрационные нагрузки динамическим воздействием на грунты в зоне их взаимодействия с объектами культурного наследия.

УТВЕРЖДЕНЫ
приказом департамента
охраны объектов
культурного наследия
Ярославской области
от 26.02.2019 № 11

ГРАНИЦЫ ТЕРРИТОРИИ
выявленного объекта культурного наследия «Дом священника церкви
Казанской», первая половина XIX в. (Ярославская область, Ярославский
район, дер. Карабиха, ул. Школьная, д. 1)

1. Схема границ территории объекта культурного наследия.



2. Координаты характерных (поворотных) точек границ территории объекта культурного наследия.

Номер характерной (поворотной) точки	Координаты характерных (поворотных) точек (система координат МСК-76)	
	X	Y
1	2	3
1	362606,66	1322726,30
2	362602,20	1322739,29
3	362597,35	1322753,45

1	2	3
4	362593,70	1322762,75
5	362557,65	1322747,56
6	362560,45	1322740,21
7	362556,23	1322738,43
8	362549,38	1322735,54
9	362555,97	1322718,33
10	362559,20	1322709,89
11	362565,95	1322711,60
12	362570,81	1322712,83
1	362606,66	1322726,30

3. Режим использования территории объекта культурного наследия.

На территории объекта культурного наследия разрешается:

- проведение работ по сохранению объекта культурного наследия (меры, направленные на обеспечение физической сохранности и сохранение историко-культурной ценности объекта культурного наследия, предусматривающие консервацию, ремонт, реставрацию, приспособление объекта культурного наследия для современного использования и включающие в себя научно-исследовательские, изыскательские, проектные и производственные работы, научное руководство проведением работ по сохранению объекта культурного наследия, технический и авторский надзор за проведением таких работ);

- реконструкция, ремонт существующих дорог, инженерных коммуникаций, благоустройство, озеленение, установка малых архитектурных форм, информационных знаков и указателей, иная хозяйственная деятельность, не противоречащая требованиям обеспечения сохранности объекта культурного наследия и позволяющая обеспечить функционирование объекта культурного наследия в современных условиях, обеспечивающая недопущение ухудшения состояния территории объекта культурного наследия, включенного в единый государственный реестр объектов культурного наследия (памятников истории и культуры) народов Российской Федерации, поддержание территории объекта культурного наследия в благоустроенном состоянии;

- ведение мониторинга состояния объекта культурного наследия и территории объекта культурного наследия;

- проведение археологических работ.

На территории объекта культурного наследия запрещается:

- строительство объектов капитального строительства и увеличение объемно-пространственных характеристик существующих на территории памятника объектов капитального строительства;

- проведение земляных, строительных, мелиоративных работ и иных работ, за исключением работ по сохранению объекта культурного наследия или их отдельных элементов, сохранению историко-градостроительной или природной среды объекта культурного наследия;

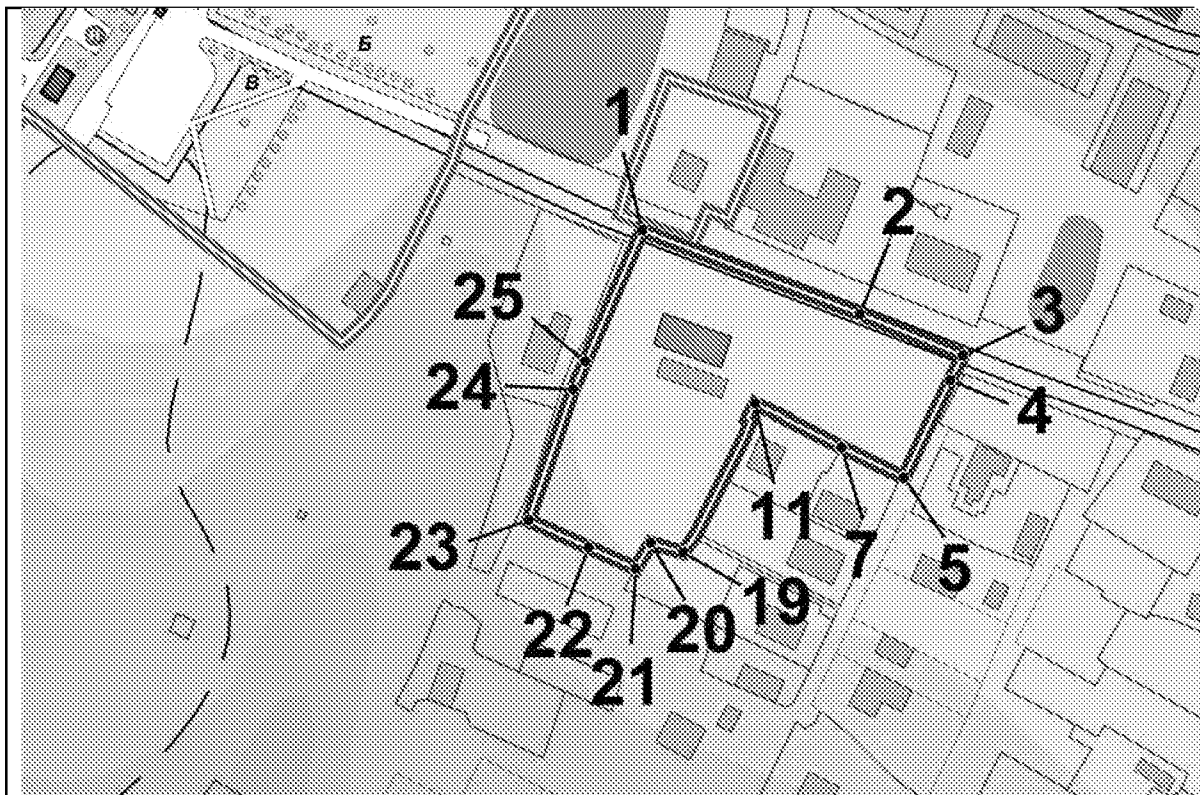
- установка рекламных конструкций, распространение наружной рекламы;

- осуществление любых видов деятельности, ухудшающих экологические условия и гидрологический режим на территории объекта культурного наследия, создающих вибрационные нагрузки динамическим воздействием на грунты в зоне их взаимодействия с объектами культурного наследия.

УТВЕРЖДЕНЫ
приказом департамента
охраны объектов
культурного наследия
Ярославской области
от 26.02.2019 № 11

ГРАНИЦЫ ТЕРРИТОРИИ
выявленного объекта культурного наследия «Школа»,
кон. XIX в. – нач. XX в. (Ярославская область, Ярославский район,
дер. Карабиха, ул. Школьная, д. 1а)

1. Схема границ территории объекта культурного наследия.



2. Координаты характерных (поворотных) точек границ территории объекта культурного наследия.

Номер характерной (поворотной) точки	Координаты характерных (поворотных) точек (система координат МСК-76)	
	X	Y
1	2	3
1	362553,76	1322717,49
2	362524,84	1322793,00
3	362510,34	1322828,47

1	2	3
4	362502,17	1322824,31
5	362468,24	1322808,31
6	362468,53	1322807,02
7	362478,45	1322786,67
8	362488,66	1322766,44
9	362488,99	1322766,60
10	362491,82	1322760,54
11	362493,61	1322756,75
12	362488,35	1322754,18
13	362487,81	1322755,30
14	362482,09	1322753,10
15	362467,48	1322745,77
16	362465,95	1322745,01
17	362448,84	1322736,56
18	362447,22	1322735,51
19	362442,11	1322731,87
20	362445,44	1322720,53
21	362436,55	1322715,31
22	362443,87	1322699,03
23	362453,19	1322678,18
24	362498,65	1322693,67
25	362508,29	1322697,85
1	362553,76	1322717,49

3. Режим использования территории объекта культурного наследия.

На территории объекта культурного наследия разрешается:

- проведение работ по сохранению объекта культурного наследия (меры, направленные на обеспечение физической сохранности и сохранение историко-культурной ценности объекта культурного наследия, предусматривающие консервацию, ремонт, реставрацию, приспособление объекта культурного наследия для современного использования и включающие в себя научно-исследовательские, изыскательские, проектные и производственные работы, научное руководство проведением работ по сохранению объекта культурного наследия, технический и авторский надзор за проведением таких работ);

- реконструкция, ремонт существующих дорог, инженерных коммуникаций, благоустройство, озеленение, установка малых архитектурных форм, информационных знаков и указателей, иная хозяйственная деятельность, не противоречащая требованиям обеспечения

сохранности объекта культурного наследия и позволяющая обеспечить функционирование объекта культурного наследия в современных условиях, обеспечивающая недопущение ухудшения состояния территории объекта культурного наследия, включенного в единый государственный реестр объектов культурного наследия (памятников истории и культуры) народов Российской Федерации, поддержание территории объекта культурного наследия в благоустроенном состоянии;

- ведение мониторинга состояния объекта культурного наследия и территории объекта культурного наследия;

- проведение археологических работ.

На территории объекта культурного наследия запрещается:

- строительство объектов капитального строительства и увеличение объемно-пространственных характеристик существующих на территории памятника объектов капитального строительства;

- проведение земляных, строительных, мелиоративных работ и иных работ, за исключением работ по сохранению объекта культурного наследия или их отдельных элементов, сохранению историко-градостроительной или природной среды объекта культурного наследия;

- установка рекламных конструкций, распространение наружной рекламы;

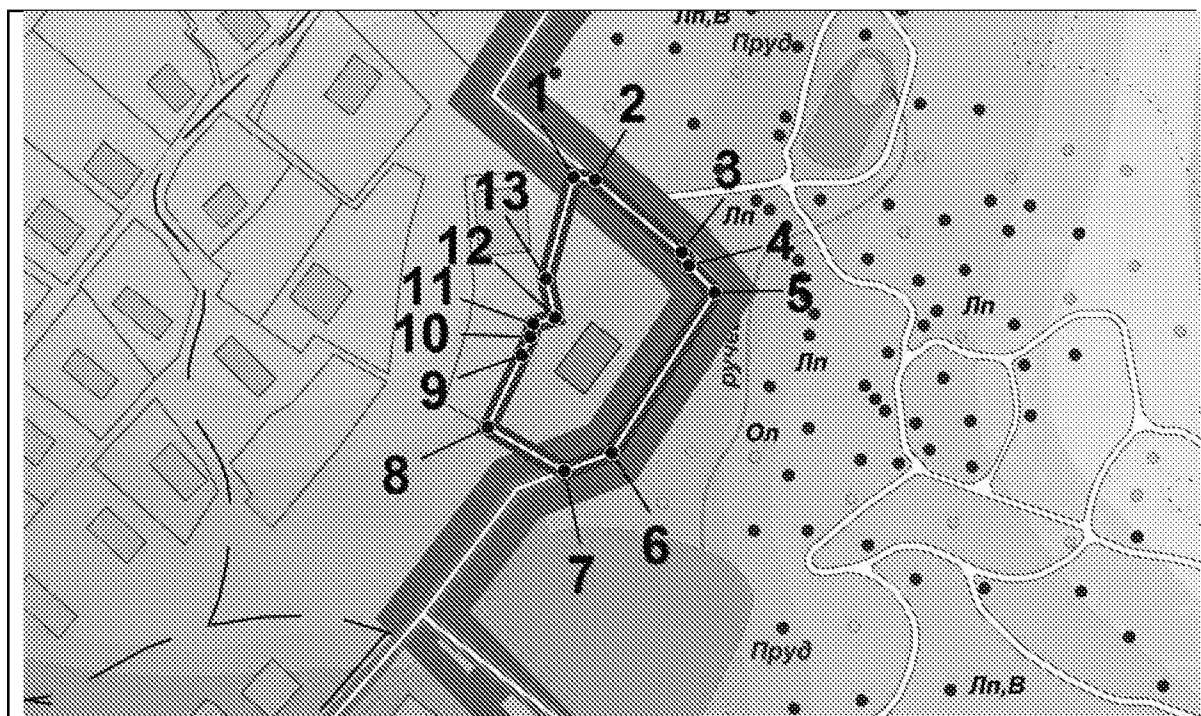
- осуществление любых видов деятельности, ухудшающих экологические условия и гидрологический режим на территории объекта культурного наследия, создающих вибрационные нагрузки динамическим воздействием на грунты в зоне их взаимодействия с объектами культурного наследия.

УТВЕРЖДЕНЫ
приказом департамента
охраны объектов
культурного наследия
Ярославской области
от 26.02.2019 № 11

ГРАНИЦЫ ТЕРРИТОРИИ

выявленного объекта культурного наследия «Солодовня»,
кон. XIX в. – нач. XX в. (Ярославская область, Ярославский район,
Карабихское сельское поселение, пос. Речной, ул. Заводская, д. 4а)

1. Схема границ территории объекта культурного наследия.



2. Координаты характерных (поворотных) точек границ территории объекта культурного наследия.

Номер характерной (поворотной) точки	Координаты характерных (поворотных) точек (система координат МСК-76)	
	X	Y
1	2	3
1	362714,55	1322185,31
2	362713,64	1322191,47
3	362693,22	1322216,17
4	362689,51	1322218,24
5	362681,80	1322225,59

1	2	3
6	362635,96	1322196,17
7	362630,84	1322182,61
8	362643,30	1322160,77
9	362663,93	1322170,57
10	362669,14	1322172,90
11	362672,78	1322173,72
12	362674,63	1322180,05
13	362685,70	1322177,38
1	362714,55	1322185,31

3. Режим использования территории объекта культурного наследия.

На территории объекта культурного наследия разрешается:

- проведение работ по сохранению объекта культурного наследия (меры, направленные на обеспечение физической сохранности и сохранение историко-культурной ценности объекта культурного наследия, предусматривающие консервацию, ремонт, реставрацию, приспособление объекта культурного наследия для современного использования и включающие в себя научно-исследовательские, изыскательские, проектные и производственные работы, научное руководство проведением работ по сохранению объекта культурного наследия, технический и авторский надзор за проведением таких работ);

- реконструкция, ремонт существующих дорог, инженерных коммуникаций, благоустройство, озеленение, установка малых архитектурных форм, информационных знаков и указателей, иная хозяйственная деятельность, не противоречащая требованиям обеспечения сохранности объекта культурного наследия и позволяющая обеспечить функционирование объекта культурного наследия в современных условиях, обеспечивающая недопущение ухудшения состояния территории объекта культурного наследия, включенного в единый государственный реестр объектов культурного наследия (памятников истории и культуры) народов Российской Федерации, поддержание территории объекта культурного наследия в благоустроенном состоянии;

- ведение мониторинга состояния объекта культурного наследия и территории объекта культурного наследия;

- проведение археологических работ.

На территории объекта культурного наследия запрещается:

- строительство объектов капитального строительства и увеличение объемно-пространственных характеристик существующих на территории памятника объектов капитального строительства;

- проведение земляных, строительных, мелиоративных работ и иных работ, за исключением работ по сохранению объекта культурного наследия

или их отдельных элементов, сохранению историко-градостроительной или природной среды объекта культурного наследия;

- установка рекламных конструкций, распространение наружной рекламы;

- осуществление любых видов деятельности, ухудшающих экологические условия и гидрологический режим на территории объекта культурного наследия, создающих вибрационные нагрузки динамическим воздействием на грунты в зоне их взаимодействия с объектами культурного наследия.

УТВЕРЖДЕНЫ
приказом департамента
охраны объектов
культурного наследия
Ярославской области
от 26.02.2019 № 11

ГРАНИЦЫ ТЕРРИТОРИИ
выявленного объекта культурного наследия «Дом жилой фабриканта
Н.И. Сакина», 1910 г. (Ярославская область, Ярославский район,
пос. Красные Ткачи, ул. Пушкина, д. 10)

1. Схема границ территории объекта культурного наследия.



2. Координаты характерных (поворотных) точек границ территории объекта культурного наследия.

Номер характерной (поворотной) точки	Координаты характерных (поворотных) точек (система координат МСК-76)	
	X	Y
1	2	3
1	361279,80	1321980,07
2	361275,89	1321987,78
3	361245,67	1321986,28
4	361201,40	1321984,10

1	2	3
5	361208,62	1321949,61
6	361234,25	1321953,78
7	361256,88	1321966,85
1	361279,80	1321980,07

3. Режим использования территории объекта культурного наследия.

На территории объекта культурного наследия разрешается:

- проведение работ по сохранению объекта культурного наследия (меры, направленные на обеспечение физической сохранности и сохранение историко-культурной ценности объекта культурного наследия, предусматривающие консервацию, ремонт, реставрацию, приспособление объекта культурного наследия для современного использования и включающие в себя научно-исследовательские, изыскательские, проектные и производственные работы, научное руководство проведением работ по сохранению объекта культурного наследия, технический и авторский надзор за проведением таких работ);

- реконструкция, ремонт существующих дорог, инженерных коммуникаций, благоустройство, озеленение, установка малых архитектурных форм, информационных знаков и указателей, иная хозяйственная деятельность, не противоречащая требованиям обеспечения сохранности объекта культурного наследия и позволяющая обеспечить функционирование объекта культурного наследия в современных условиях, обеспечивающая недопущение ухудшения состояния территории объекта культурного наследия, включенного в единый государственный реестр объектов культурного наследия (памятников истории и культуры) народов Российской Федерации, поддержание территории объекта культурного наследия в благоустроенном состоянии;

- ведение мониторинга состояния объекта культурного наследия и территории объекта культурного наследия;

- проведение археологических работ.

На территории объекта культурного наследия запрещается:

- строительство объектов капитального строительства и увеличение объемно-пространственных характеристик существующих на территории памятника объектов капитального строительства;

- проведение земляных, строительных, мелиоративных работ и иных работ, за исключением работ по сохранению объекта культурного наследия или их отдельных элементов, сохранению историко-градостроительной или природной среды объекта культурного наследия;

- установка рекламных конструкций, распространение наружной рекламы;

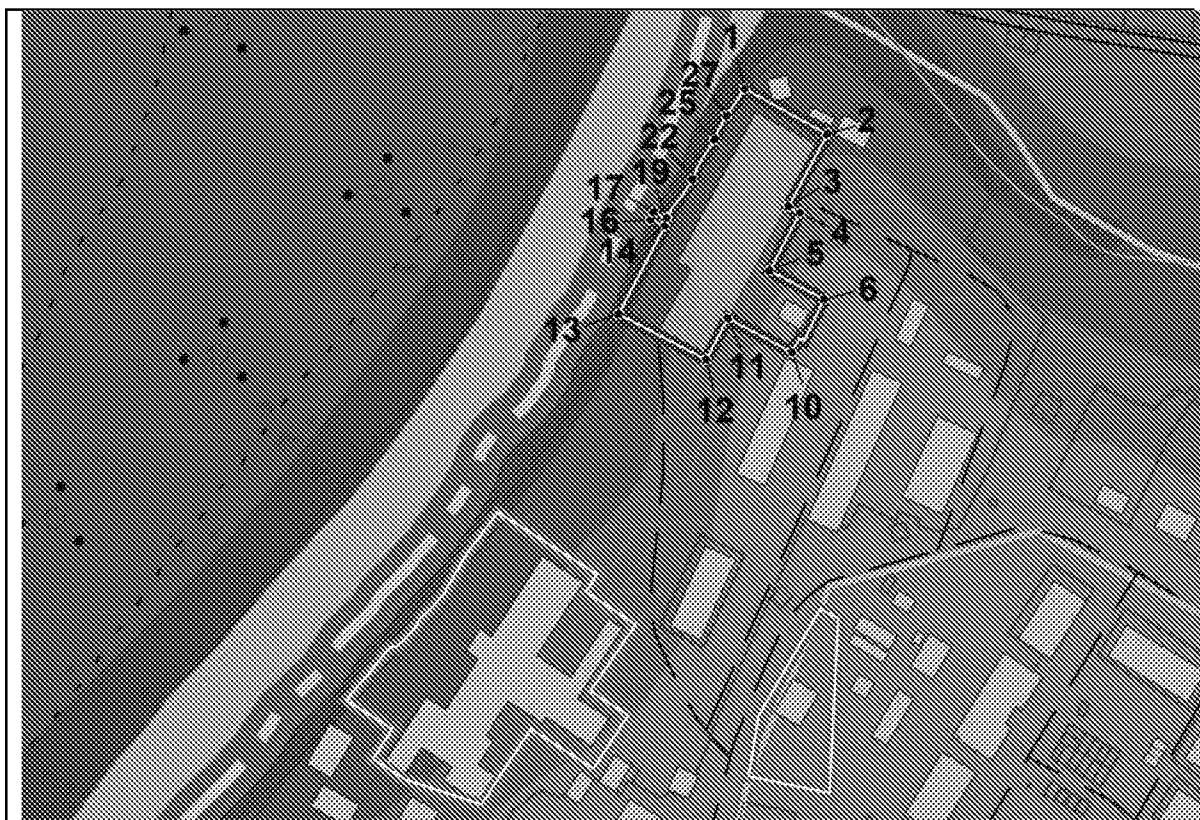
- осуществление любых видов деятельности, ухудшающих экологические условия и гидрологический режим на территории объекта культурного наследия, создающих вибрационные нагрузки динамическим воздействием на грунты в зоне их взаимодействия с объектами культурного наследия.

УТВЕРЖДЕНЫ
приказом департамента
охраны объектов
культурного наследия
Ярославской области
от 26.02.2019 № 11

ГРАНИЦЫ ТЕРРИТОРИИ

**выявленного объекта культурного наследия «Ансамбль фабрики Бранта: полотняно-белильный корпус фабрики Бранта», 1888 г.
(Ярославская область, Ярославский район, пос. Красные Ткачи,
ул. Пушкина, д. 25)**

1. Схема границ территории объекта культурного наследия.



2. Координаты характерных (поворотных) точек границ территории объекта культурного наследия.

Номер характерной (поворотной) точки	Координаты характерных (поворотных) точек (система координат МСК-76)	
	X	Y
1	2	3
1	361501,33	1321947,92
2	361482,00	1321983,22

1	2	3
3	361451,19	1321966,60
4	361448,51	1321971,49
5	361423,89	1321958,59
6	361411,70	1321981,80
7	361401,24	1321976,71
8	361394,04	1321973,22
9	361395,14	1321971,30
10	361389,15	1321968,09
11	361403,60	1321940,72
12	361385,99	1321931,49
13	361405,39	1321894,10
14	361442,95	1321913,90
15	361444,30	1321910,87
16	361445,66	1321907,85
17	361448,74	1321909,15
18	361447,39	1321912,19
19	361446,31	1321914,64
20	361450,87	1321917,12
21	361456,03	1321921,35
22	361462,70	1321925,59
23	361466,57	1321927,14
24	361469,96	1321928,76
25	361479,77	1321935,12
26	361483,41	1321936,47
27	361489,88	1321940,27
1	361501,33	1321947,92

3. Режим использования территории объекта культурного наследия.

На территории объекта культурного наследия разрешается:

- проведение работ по сохранению объекта культурного наследия (меры, направленные на обеспечение физической сохранности и сохранение историко-культурной ценности объекта культурного наследия, предусматривающие консервацию, ремонт, реставрацию, приспособление объекта культурного наследия для современного использования и включающие в себя научно-исследовательские, изыскательские, проектные и производственные работы, научное руководство проведением работ по сохранению объекта культурного наследия, технический и авторский надзор за проведением таких работ);

- реконструкция, ремонт существующих дорог, инженерных коммуникаций, благоустройство, озеленение, установка малых архитектурных форм, информационных знаков и указателей, иная хозяйственная деятельность, не противоречащая требованиям обеспечения сохранности объекта культурного наследия и позволяющая обеспечить функционирование объекта культурного наследия в современных условиях, обеспечивающая недопущение ухудшения состояния территории объекта культурного наследия, включенного в единый государственный реестр объектов культурного наследия (памятников истории и культуры) народов Российской Федерации, поддержание территории объекта культурного наследия в благоустроенном состоянии;

- ведение мониторинга состояния объекта культурного наследия и территории объекта культурного наследия;

- проведение археологических работ.

На территории объекта культурного наследия запрещается:

- строительство объектов капитального строительства и увеличение объемно-пространственных характеристик существующих на территории памятника объектов капитального строительства;

- проведение земляных, строительных, мелиоративных работ и иных работ, за исключением работ по сохранению объекта культурного наследия или их отдельных элементов, сохранению историко-градостроительной или природной среды объекта культурного наследия;


- установка рекламных конструкций, распространение наружной рекламы;

- осуществление любых видов деятельности, ухудшающих экологические условия и гидрологический режим на территории объекта культурного наследия, создающих вибрационные нагрузки динамическим воздействием на грунты в зоне их взаимодействия с объектами культурного наследия.

УТВЕРЖДЕНЫ
приказом департамента
охраны объектов
культурного наследия
Ярославской области
от 26.02.2019 № 11

ГРАНИЦЫ ТЕРРИТОРИИ
выявленного объекта культурного наследия «Ансамбль фабрики
Бранта: производственное здание», 1884 г. (Ярославская область,
Ярославский район, пос. Красные Ткачи, ул. Пушкина, д. 25)

1. Схема границ территории объекта культурного наследия.



2. Координаты характерных (поворотных) точек границ территории объекта культурного наследия.

Номер характерной (поворотной) точки	Координаты характерных (поворотных) точек (система координат МСК-76)	
	X	Y
1	2	3
1	361321,05	1321842,52
2	361294,60	1321884,92
3	361287,16	1321880,15

1	2	3
4	361273,21	1321901,33
5	361244,80	1321882,04
6	361234,55	1321898,20
7	361228,60	1321894,31
8	361222,09	1321890,06
9	361211,77	1321883,33
10	361228,72	1321856,70
11	361196,51	1321835,35
12	361207,03	1321803,04
13	361215,92	1321789,11
14	361228,70	1321797,24
15	361240,87	1321777,68
16	361263,44	1321796,31
17	361263,90	1321799,24
18	361266,50	1321802,37
19	361270,85	1321806,00
20	361272,94	1321807,59
21	361275,68	1321809,20
22	361280,27	1321814,17
23	361285,59	1321818,84
24	361303,12	1321828,89
1	361321,05	1321842,52

3. Режим использования территории объекта культурного наследия.

На территории объекта культурного наследия разрешается:

- проведение работ по сохранению объекта культурного наследия (меры, направленные на обеспечение физической сохранности и сохранение историко-культурной ценности объекта культурного наследия, предусматривающие консервацию, ремонт, реставрацию, приспособление объекта культурного наследия для современного использования и включающие в себя научно-исследовательские, изыскательские, проектные и производственные работы, научное руководство проведением работ по сохранению объекта культурного наследия, технический и авторский надзор за проведением таких работ);

- реконструкция, ремонт существующих дорог, инженерных коммуникаций, благоустройство, озеленение, установка малых архитектурных форм, информационных знаков и указателей, иная хозяйственная деятельность, не противоречащая требованиям обеспечения сохранности объекта культурного наследия и позволяющая обеспечить

функционирование объекта культурного наследия в современных условиях, обеспечивающая недопущение ухудшения состояния территории объекта культурного наследия, включенного в единый государственный реестр объектов культурного наследия (памятников истории и культуры) народов Российской Федерации, поддержание территории объекта культурного наследия в благоустроенном состоянии;

- ведение мониторинга состояния объекта культурного наследия и территории объекта культурного наследия;

- проведение археологических работ.

На территории объекта культурного наследия запрещается:

- строительство объектов капитального строительства и увеличение объемно-пространственных характеристик существующих на территории памятника объектов капитального строительства;

- проведение земляных, строительных, мелиоративных работ и иных работ, за исключением работ по сохранению объекта культурного наследия или их отдельных элементов, сохранению историко-градостроительной или природной среды объекта культурного наследия;

- установка рекламных конструкций, распространение наружной рекламы;

- осуществление любых видов деятельности, ухудшающих экологические условия и гидрологический режим на территории объекта культурного наследия, создающих вибрационные нагрузки динамическим воздействием на грунты в зоне их взаимодействия с объектами культурного наследия.