



## ПРАВИТЕЛЬСТВО САНКТ-ПЕТЕРБУРГА

## ПОСТАНОВЛЕНИЕ

окуд

19.12.2024№ 1147

Об утверждении проекта планировки  
с проектом межевания территории  
для размещения линейного объекта  
регионального значения  
«Центральная ул. от проектируемого  
Горского шоссе до проектируемой  
улицы (проезда) без названия № 2»

В соответствии со статьями 45 и 46 Градостроительного кодекса Российской Федерации и в целях обеспечения градостроительного развития территории для размещения линейного объекта регионального значения «Центральная ул. от проектируемого Горского шоссе до проектируемой улицы (проезда) без названия № 2» Правительство Санкт-Петербурга

## ПОСТАНОВЛЯЕТ:

1. Утвердить проект планировки территории для размещения линейного объекта регионального значения «Центральная ул. от проектируемого Горского шоссе до проектируемой улицы (проезда) без названия № 2» в составе:

1.1. Чертеж красных линий территории для размещения линейного объекта регионального значения «Центральная ул. от проектируемого Горского шоссе до проектируемой улицы (проезда) без названия № 2» (границы территории, в отношении которой осуществляется подготовка проекта планировки; существующие красные линии; устанавливаемые красные линии; отменяемые красные линии; номера характерных точек устанавливаемых красных линий, в том числе точек начала и окончания красных линий, точек изменения описания красных линий; перечень координат характерных точек устанавливаемых красных линий) согласно приложению № 1.

1.2. Чертеж границ зон планируемого размещения линейного объекта регионального значения «Центральная ул. от проектируемого Горского шоссе до проектируемой улицы (проезда) без названия № 2» (границы территории, в отношении которой осуществляется подготовка проекта планировки; границы зоны планируемого размещения линейного объекта регионального значения; номера характерных точек границ зоны планируемого размещения линейного объекта регионального значения, в том числе точек начала и окончания, точек изменения описания границ таких зон) согласно приложению № 2.

1.3. Положение о размещении линейного объекта регионального значения «Центральная ул. от проектируемого Горского шоссе до проектируемой улицы (проезда) без названия № 2» согласно приложению № 3.

2. Утвердить проект межевания территории для размещения линейного объекта регионального значения «Центральная ул. от проектируемого Горского шоссе до проектируемой улицы (проезда) без названия № 2» в составе:

2.1. Чертеж межевания территории для размещения линейного объекта регионального значения «Центральная ул. от проектируемого Горского шоссе до проектируемой улицы (проезда) без названия № 2» (красные линии) согласно приложению № 4.

2.2. Чертеж межевания территории для размещения линейного объекта регионального значения «Центральная ул. от проектируемого Горского шоссе до проектируемой улицы (проезда) без названия № 2» (границы и условные номера образуемых земельных участков, в том числе в отношении которых предполагаются их резервирование и (или) изъятие для государственных нужд) согласно приложению № 5.

2.3. Перечень образуемых земельных участков; перечень координат характерных точек образуемых земельных участков; сведения о границах территории, применительно к которой осуществляется подготовка проекта межевания, содержащие перечень координат характерных точек таких границ в системе координат, используемой для ведения Единого государственного реестра недвижимости; вид разрешенного использования образуемых земельных участков, предназначенных для размещения линейного объекта регионального значения «Центральная ул. от проектируемого Горского шоссе до проектируемой улицы (проезда) без названия № 2» согласно приложению № 6.

3. Постановление вступает в силу на следующий день после его официального опубликования.

4. Контроль за выполнением постановления возложить на вице-губернатора Санкт-Петербурга Линченко Н.В.

Губернатор  
Санкт-Петербурга

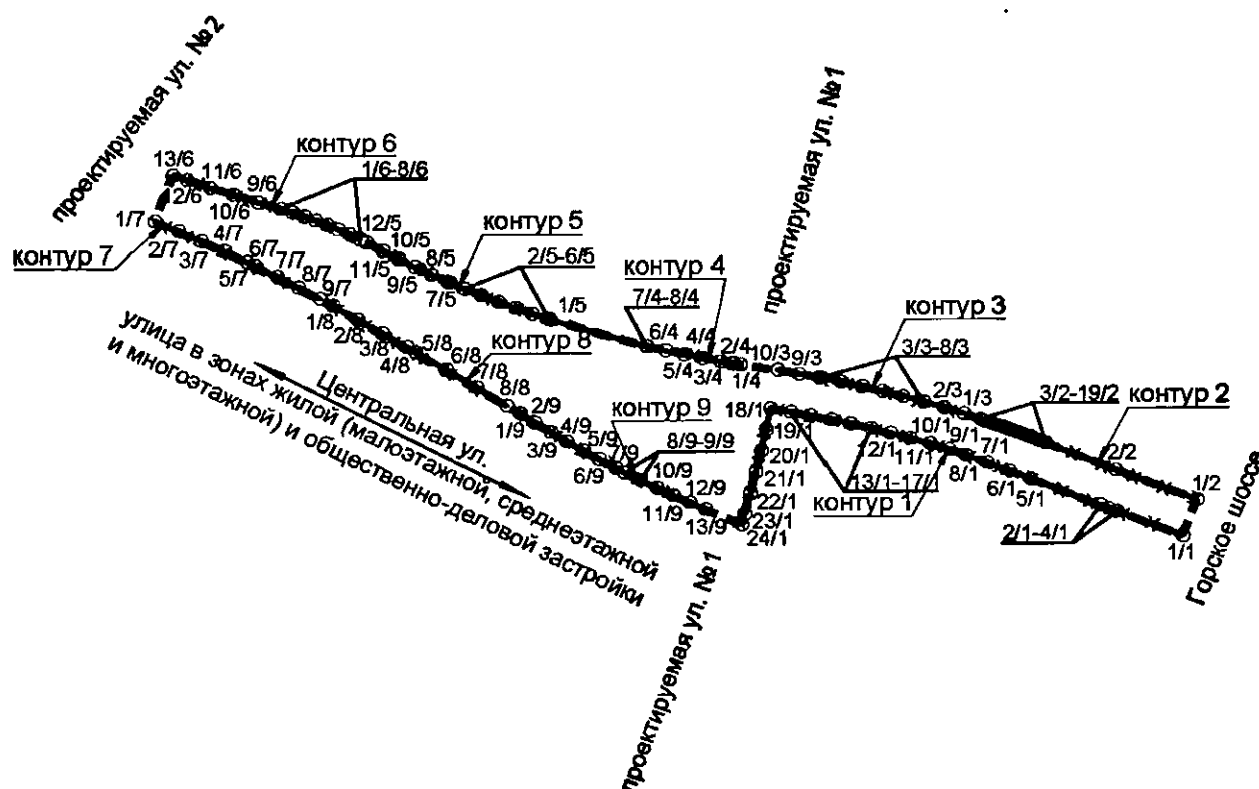


А.Д.Беглов



## ЧЕРТЕЖ

красных линий территории для размещения линейного объекта регионального значения «Центральная ул. от проектируемого Горского шоссе до проектируемой улицы (проезда) без названия № 2» (границы территории, в отношении которой осуществляется подготовка проекта планировки; существующие красные линии; устанавливаемые красные линии; отменяемые красные линии; номера характерных точек устанавливаемых красных линий, в том числе точек начала и окончания красных линий, точек изменения описания красных линий; перечень координат характерных точек устанавливаемых красных линий)



### Условные обозначения

- — — — — - границы территории, в отношении которой осуществляется подготовка проекта планировки
- - существующие красные линии
- - устанавливаемые красные линии
- x-x- - отменяемые красные линии
- 1/1 - номера характерных точек устанавливаемых красных линий, в том числе точек начала и окончания красных линий, точек изменения описания красных линий

**ПЕРЕЧЕНЬ**  
**координат характерных точек устанавливаемых красных линий**

Номер точки	X (м)	Y (м)
1	2	3
<b>Контур 1</b>		
1	114350,38	105736,19
2	114361,78	105706,71
3	114363,58	105702,05
4	114364,76	105698,98
5	114377,59	105667,30
6	114381,50	105657,47
7	114385,27	105647,59
8	114388,92	105637,67
9	114391,82	105630,32
10	114394,52	105621,50
11	114397,09	105612,65
12	114399,53	105603,76
13	114401,84	105594,84
14	114404,02	105585,88
15	114406,06	105576,89
16	114407,98	105567,88
17	114409,76	105558,83
18	114411,41	105549,77
19	114401,29	105547,68
20	114391,20	105545,44
21	114381,14	105543,05
22	114371,12	105540,52
23	114361,15	105537,85
24	114356,33	105536,51
<b>Контур 2</b>		
1	114367,43	105742,84
2	114381,78	105705,72
3	114394,55	105674,18
4	114395,30	105672,34
5	114396,04	105670,49
6	114396,78	105668,64
7	114397,52	105666,78
8	114398,25	105664,93
9	114398,97	105663,07
10	114399,70	105661,21
11	114400,41	105659,35
12	114401,12	105657,49
13	114401,83	105655,62
14	114402,53	105653,75

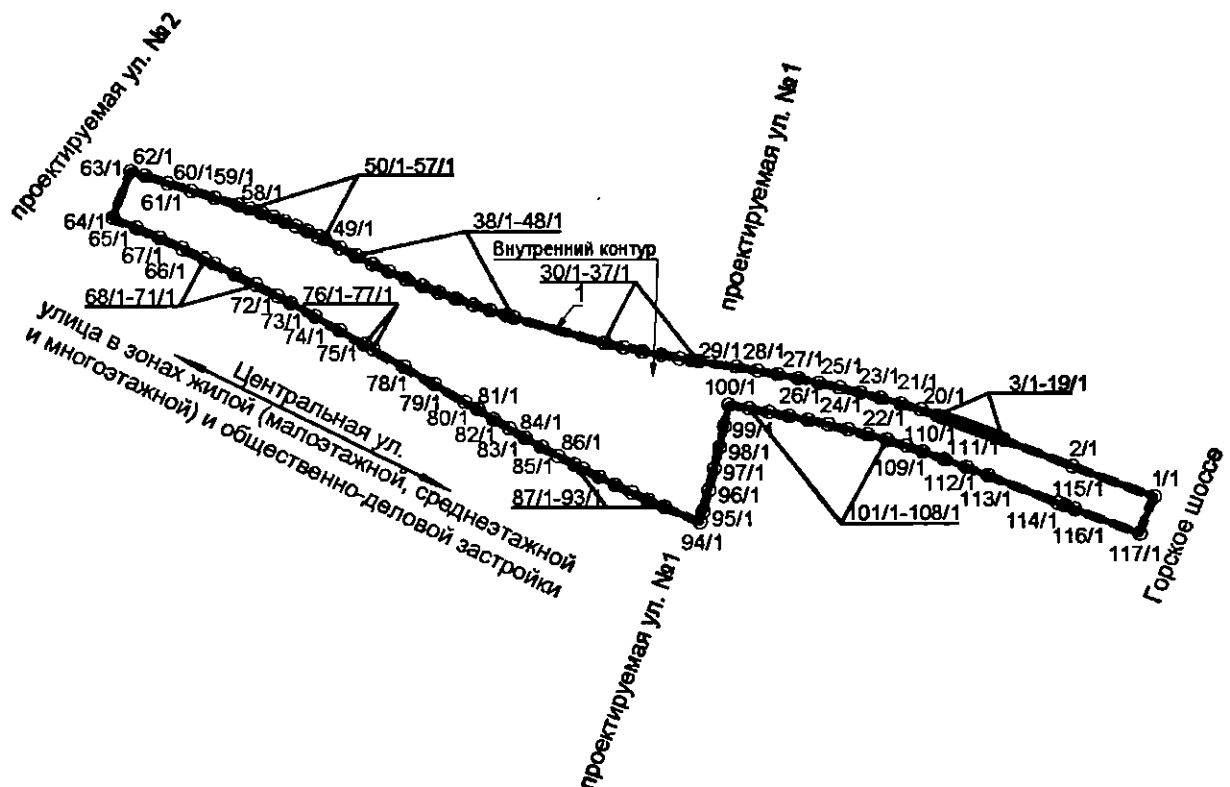
1	2	3
15	114403,22	105651,88
16	114403,91	105650,01
17	114404,60	105648,14
18	114405,28	105646,27
19	114405,95	105644,39
<b>Контур 3</b>		
1	114408,88	105637,05
2	114411,71	105627,87
3	114414,41	105618,65
4	114416,97	105609,39
5	114419,39	105600,09
6	114421,67	105590,76
7	114423,81	105581,40
8	114425,81	105572,00
9	114427,67	105562,58
10	114429,40	105553,13
<b>Контур 4</b>		
1	114432,03	105535,91
2	114432,57	105532,81
3	114433,51	105527,40
4	114435,13	105518,92
5	114436,89	105510,47
6	114438,77	105502,04
7	114440,78	105493,65
8	114440,94	105493,15
<b>Контур 5</b>		
1	114453,72	105449,34
2	114456,26	105441,50
3	114458,95	105433,72
4	114461,78	105425,98
5	114464,74	105418,29
6	114467,84	105410,66
7	114471,08	105403,09
8	114474,45	105395,57
9	114477,96	105388,12
10	114481,60	105380,73
11	114485,37	105373,41
12	114489,28	105366,16
<b>Контур 6</b>		
1	114490,62	105363,47
2	114493,04	105358,44
3	114495,34	105353,36
4	114497,53	105348,23

1	2	3
5	114499,59	105343,05
6	114501,53	105337,83
7	114503,36	105332,56
8	114505,06	105327,25
9	114508,32	105316,52
10	114511,73	105305,83
11	114515,26	105295,19
12	114518,92	105284,59
13	114521,15	105278,40
<b>Контур 7</b>		
1	114499,25	105270,21
2	114494,68	105280,76
3	114489,99	105291,25
4	114485,16	105301,68
5	114480,21	105312,05
6	114478,23	105316,10
7	114473,37	105325,81
8	114468,40	105335,47
9	114463,32	105345,08
<b>Контур 8</b>		
1	114460,00	105350,90
2	114453,61	105362,17
3	114447,16	105373,41
4	114440,63	105384,60
5	114438,33	105388,50
6	114430,03	105402,39
7	114421,61	105416,22
8	114413,08	105429,98
<b>Контур 9</b>		
1	114409,68	105435,82
2	114404,99	105442,91
3	114400,43	105450,08
4	114395,97	105457,32
5	114391,64	105464,62
6	114387,42	105472,00
7	114383,32	105479,45
8	114381,17	105483,47
9	114377,38	105490,74
10	114373,71	105498,08
11	114370,15	105505,47
12	114366,70	105512,91
13	114363,37	105520,41






## ЧЕРТЕЖ

границ зон планируемого размещения линейного объекта регионального значения  
«Центральная ул. от проектируемого Горского шоссе до проектируемой улицы (проезда)  
без названия № 2» (границы территории, в отношении которой осуществляется  
подготовка проекта планировки; границы зоны планируемого размещения линейного  
объекта регионального значения; номера характерных точек границ зоны планируемого  
размещения линейного объекта регионального значения, в том числе точек начала  
и окончания, точек изменения описания границ таких зон)



### Условные обозначения

- - границы территории, в отношении которой осуществляется подготовка проекта планировки
-  - границы зоны планируемого размещения линейного объекта регионального значения
-  - номера зоны планируемого размещения линейного объекта регионального значения
-  - номера характерных точек границ зоны планируемого размещения линейного объекта регионального значения, в том числе точек начала и окончания, точек изменения описания границ таких зон



Приложение № 3  
к постановлению  
Правительства Санкт-Петербурга  
от 19.12.2024 № 1147

**ПОЛОЖЕНИЕ**  
**о размещении линейного объекта регионального значения**  
**«Центральная ул. от проектируемого Горского шоссе**  
**до проектируемой улицы (проезда) без названия № 2»**

1. Наименование, основные характеристики и назначение планируемого для размещения линейного объекта регионального значения.

Наименование: линейный объект регионального значения «Центральная ул. от проектируемого Горского шоссе до проектируемой улицы (проезда) без названия № 2» (далее – линейный объект регионального значения).

Основные характеристики линейного объекта регионального значения:

Категория	Улица в зонах жилой (малозэтажной, среднетэтажной и многоэтажной) и общественно-деловой застройки
Протяженность	495 м
Пропускная способность	1527 пр.ед./час
Интенсивность движения	112 пр.ед./час
Проектная мощность	36648 пр.ед./сутки
Грузонапряженность	34 т/сутки

Назначение линейного объекта регионального значения: автомобильная дорога регионального значения.

2. Границы зон планируемого размещения линейного объекта регионального значения устанавливаются в Курортном районе Санкт-Петербурга.

3. Перечень координат характерных точек границ зоны планируемого размещения линейного объекта регионального значения.

Номер точки	X (м)	Y (м)
1	2	3
<b>Зона планируемого размещения линейного объекта регионального значения 1</b>		
1	114367,43	105742,84
2	114381,78	105705,72
3	114394,55	105674,18
4	114395,30	105672,34
5	114396,04	105670,49
6	114396,78	105668,64
7	114397,52	105666,78
8	114398,25	105664,93
9	114398,97	105663,07
10	114399,70	105661,21
11	114400,41	105659,35



1	2	3
12	114401,12	105657,49
13	114401,83	105655,62
14	114402,53	105653,75
15	114403,22	105651,88
16	114403,91	105650,01
17	114404,60	105648,14
18	114405,28	105646,27
19	114405,95	105644,39
20	114408,88	105637,05
21	114411,71	105627,87
22	114414,41	105618,65
23	114416,97	105609,39
24	114419,39	105600,09
25	114421,67	105590,76
26	114423,81	105581,40
27	114425,81	105572,00
28	114427,67	105562,58
29	114429,40	105553,13
30	114432,03	105535,91
31	114432,57	105532,81
32	114433,51	105527,40
33	114435,13	105518,92
34	114436,89	105510,47
35	114438,77	105502,04
36	114440,78	105493,65
37	114440,94	105493,15
38	114452,81	105452,21
39	114453,72	105449,34
40	114456,26	105441,50
41	114458,95	105433,72
42	114461,78	105425,98
43	114464,74	105418,29
44	114467,84	105410,66
45	114471,08	105403,09
46	114474,45	105395,57
47	114477,96	105388,12
48	114481,60	105380,73
49	114485,37	105373,41
50	114489,28	105366,16
51	114490,62	105363,47
52	114493,04	105358,44
53	114495,34	105353,36
54	114497,53	105348,23

1	2	3
55	114499,59	105343,05
56	114501,53	105337,83
57	114503,36	105332,56
58	114505,06	105327,25
59	114508,32	105316,52
60	114511,73	105305,83
61	114515,26	105295,19
62	114518,92	105284,59
63	114521,15	105278,40
64	114499,25	105270,21
65	114494,68	105280,76
66	114489,99	105291,25
67	114485,16	105301,68
68	114480,21	105312,05
69	114478,23	105316,10
70	114473,37	105325,81
71	114468,40	105335,47
72	114463,32	105345,08
73	114460,00	105350,90
74	114453,61	105362,17
75	114447,16	105373,41
76	114440,63	105384,60
77	114438,33	105388,50
78	114430,03	105402,39
79	114421,61	105416,22
80	114413,08	105429,98
81	114409,68	105435,82
82	114404,99	105442,91
83	114400,43	105450,08
84	114395,97	105457,32
85	114391,64	105464,62
86	114387,42	105472,00
87	114383,32	105479,45
88	114381,17	105483,47
89	114377,38	105490,74
90	114373,71	105498,08
91	114370,15	105505,47
92	114366,70	105512,91
93	114363,37	105520,41
94	114356,33	105536,51
95	114361,15	105537,85
96	114371,12	105540,52
97	114381,14	105543,05

1	2	3
98	114391,20	105545,44
99	114401,29	105547,68
100	114411,41	105549,77
101	114409,76	105558,83
102	114407,98	105567,88
103	114406,06	105576,89
104	114404,02	105585,88
105	114401,84	105594,84
106	114399,53	105603,76
107	114397,09	105612,65
108	114394,52	105621,50
109	114391,82	105630,32
110	114388,92	105637,67
111	114385,27	105647,59
112	114381,50	105657,47
113	114377,59	105667,30
114	114364,76	105698,98
115	114363,58	105702,05
116	114361,78	105706,71
117	114350,38	105736,19

4. Мероприятия по защите сохраняемых объектов капитального строительства (здание, строение, сооружение, объекты, строительство которых не завершено), существующих и строящихся на момент подготовки проекта планировки территории для размещения линейного объекта регионального значения (далее – территория), а также объектов капитального строительства, планируемых к строительству в соответствии с ранее утвержденной документацией по планировке территории, от возможного негативного воздействия в связи с размещением линейного объекта регионального значения.

Перечень мероприятий включает комплексное геотехническое сопровождение строительства для обеспечения надежности, безопасности и сохранности зданий (сооружений) при строительстве, а также предварительную оценку геотехнической ситуации, инженерно-геологические изыскания, геотехническое обоснование проекта, технологический регламент ведения работ, мониторинг за сохранностью зданий и сооружений при производстве работ и контроль качества работ, послепостроечный мониторинг.

5. Мероприятия по охране окружающей среды.

Мероприятия по охране окружающей среды, осуществляемые в период строительства линейного объекта регионального значения:

оценка загрязнения атмосферного воздуха;

охрана окружающей среды от отходов;

оценка воздействия линейного объекта регионального значения на растительный и животный мир;

мероприятия по охране животного и растительного мира;

мероприятия по защите от шума.

6. Мероприятия по защите территории от чрезвычайных ситуаций природного и техногенного характера, в том числе по обеспечению пожарной безопасности и гражданской обороне.

Для рассматриваемого линейного объекта регионального значения предусматриваются следующие мероприятия:

мероприятия по защите от ветрового воздействия (элементы сооружений рассчитываются на восприятие ветровых нагрузок при скорости ветра 23 м/с – ветровое давление 30 кгс/кв.м);

мероприятия по защите от сильных морозов (глубина заложения и конструкция теплоизоляции коммуникаций тепло- и водоснабжения выбираются в соответствии с требованиями нормативов для климатического пояса, соответствующего условиям Санкт-Петербурга, инженерные сети прокладываются ниже глубины промерзания грунтов);

мероприятия по защите от атмосферных осадков, затопления территории и подтопления фундаментов (планировка территории выполняется с уклонами в сторону ливневой канализации);

мероприятия по защите от прямых ударов молнии и заноса высокого потенциала (выполняется устройство систем молниезащиты и заземления и систем уравнивания потенциалов);

мероприятия по устойчивой работе инженерных коммуникаций.

Мероприятия по защите территории от чрезвычайных ситуаций природного и техногенного характера, которые будут предусматриваться на стадии подготовки проектной документации объекта:

мероприятия по беспрепятственной эвакуации людей с территории;

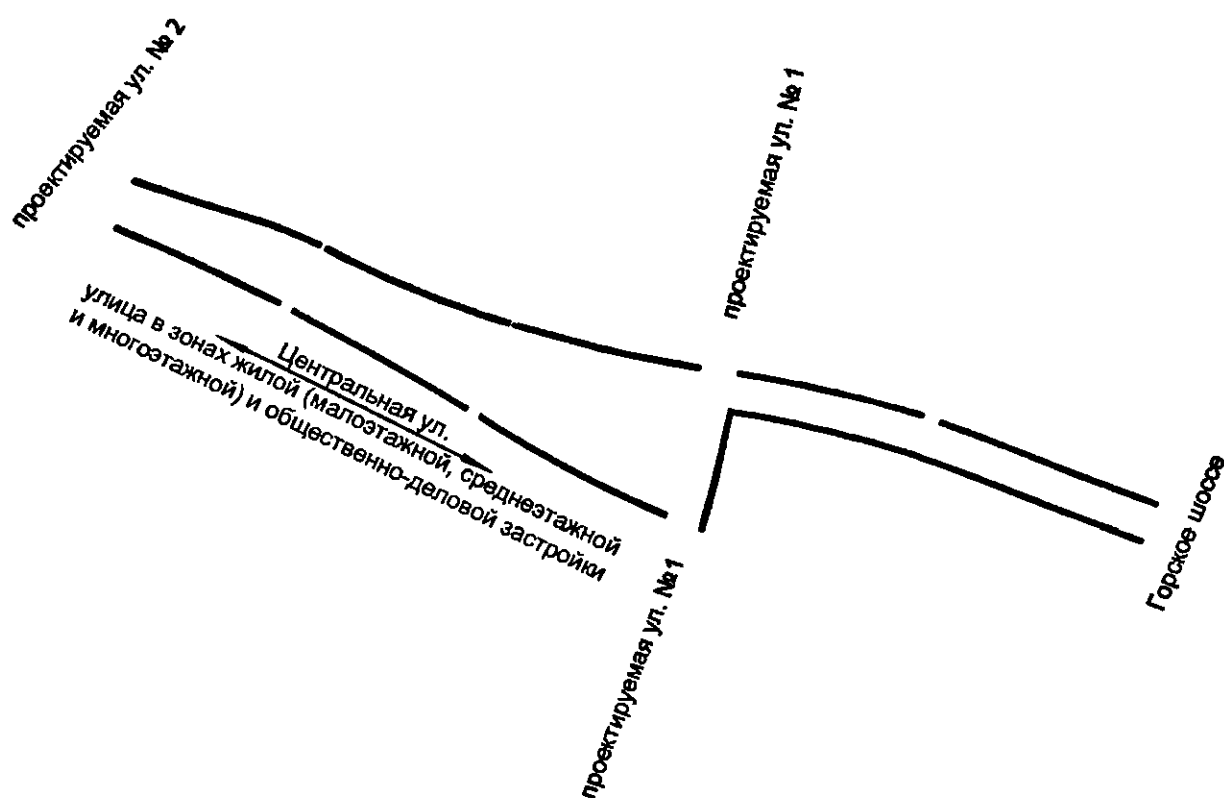
мероприятия по обеспечению беспрепятственного ввода сил и средств ликвидации чрезвычайных ситуаций;

мероприятия по устойчивому функционированию действующих систем оповещения;

размещение технических систем управления региональной автоматизированной системы централизованного оповещения (РАСЦО), систем оповещения различных объектов при выполнении мероприятий по защите проектируемой территории и населения при военных конфликтах или вследствие этих конфликтов и в чрезвычайных ситуациях техногенного и природного характера.



**ЧЕРТЕЖ**  
**межевания территории для размещения линейного объекта регионального значения**  
**«Центральная ул. от проектируемого Горского шоссе**  
**до проектируемой улицы (проезда) без названия № 2»**  
**(красные линии)**



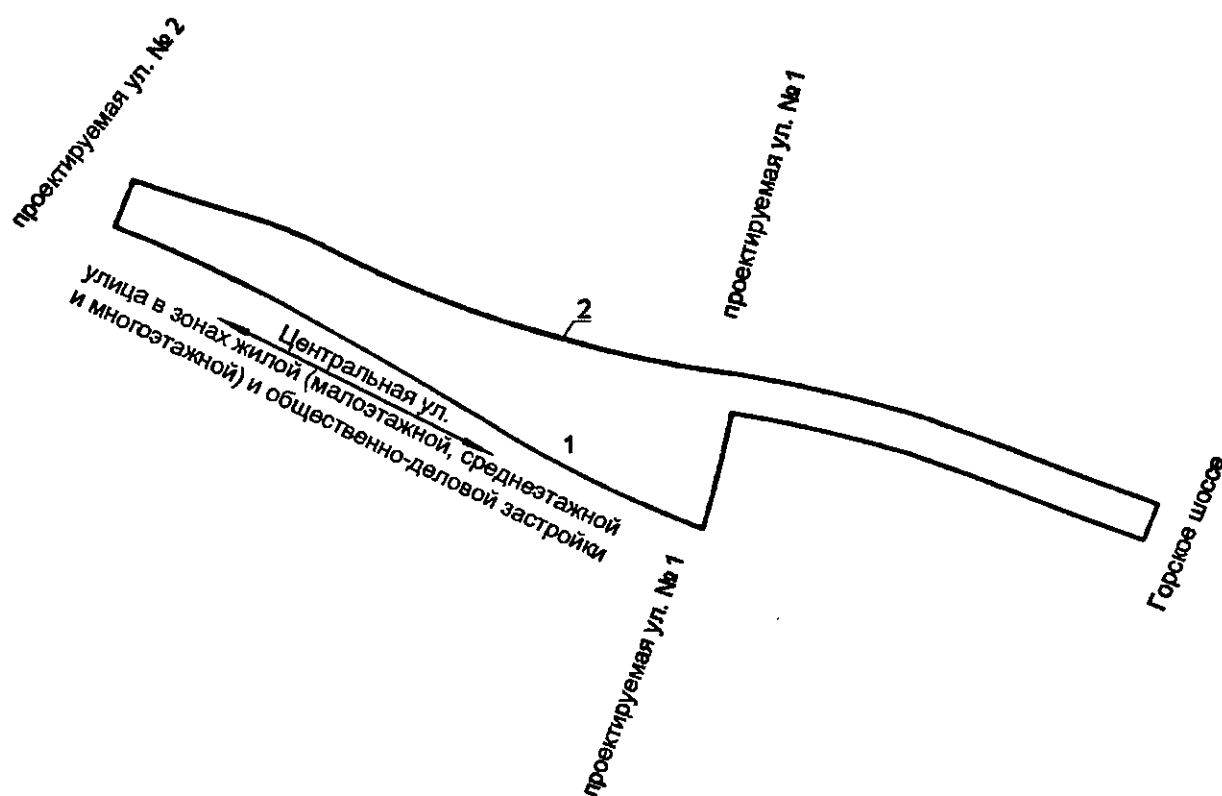
**Условные обозначения**

— - красные линии




### ЧЕРТЕЖ

межевания территории для размещения линейного объекта регионального значения  
«Центральная ул. от проектируемого Горского шоссе до проектируемой улицы (проезда)  
без названия № 2» (границы и условные номера образуемых земельных участков, в том  
числе в отношении которых предполагаются их резервирование и (или) изъятие для  
государственных нужд)



#### Условные обозначения

-  - границы образуемых земельных участков, в том числе в отношении которых предполагаются их резервирование и (или) изъятие для государственных нужд
- 1 - условные номера образуемых земельных участков, в том числе в отношении которых предполагаются их резервирование и (или) изъятие для государственных нужд



Приложение № 6  
к постановлению  
Правительства Санкт-Петербурга  
от 19.12.2024 № 1147

ПЕРЕЧЕНЬ

образуемых земельных участков; перечень координат характерных точек образуемых земельных участков; сведения о границах территории, применительно к которой осуществляется подготовка проекта межевания, содержащие перечень координат характерных точек таких границ в системе координат, используемой для ведения Единого государственного реестра недвижимости; вид разрешенного использования образуемых земельных участков, предназначенных для размещения линейного объекта регионального значения «Центральная ул. от проектируемого Горского шоссе до проектируемой улицы (проезда) без названия № 2»

1. Перечень образуемых земельных участков.

Условный номер образуемого земельного участка	Номера характерных точек образуемого земельного участка	Кадастровый номер земельного участка, из которого образуется земельный участок	Площадь образуемого земельного участка, га	Способ образования земельного участка	Сведения об отнесении (неотнесении) образуемого земельного участка к территории общего пользования	Сведения об отнесении образуемого земельного участка к определенной категории земель
1	2	3	4	5	6	7
1	1-120	-	1,6408	Образование земельного участка из земель, находящихся в государственной собственности	Отнесен	Земли населенных пунктов
2	1-7	78:38:2136901:32	0,0012	Раздел	Отнесен	Земли населенных пунктов

Образуемые земельные участки, в отношении которых предполагаются их резервирование и (или) изъятие для государственных нужд.

Условный номер образуемого земельного участка	Кадастровый номер земельного участка, из которого образуется земельный участок	Адрес или описание местоположения земельного участка
1	2	3
2	78:38:2136901:32	Санкт-Петербург, пос.Песочный, участок 583 (территория, ограниченная границей Курортного

1	2	3
		района Санкт-Петербурга, проектируемым проездом № 1, продолжением Школьной ул., местным проездом, Ленинградской ул., Краснофлотской ул.)

2. Перечень координат характерных точек образуемых земельных участков.

Номер точки	X (м)	Y (м)
1	2	3
<b>Образуемый земельный участок 1</b>		
1	114367,43	105742,84
2	114381,78	105705,72
3	114394,55	105674,18
4	114395,30	105672,34
5	114396,04	105670,49
6	114396,78	105668,64
7	114397,52	105666,78
8	114398,25	105664,93
9	114398,97	105663,07
10	114399,70	105661,21
11	114400,41	105659,35
12	114401,12	105657,49
13	114401,83	105655,62
14	114402,53	105653,75
15	114403,22	105651,88
16	114403,91	105650,01
17	114404,60	105648,14
18	114405,28	105646,27
19	114405,95	105644,39
20	114408,88	105637,05
21	114411,71	105627,87
22	114414,41	105618,65
23	114416,97	105609,39
24	114419,39	105600,09
25	114421,67	105590,76
26	114423,81	105581,40
27	114425,81	105572,00
28	114427,67	105562,58
29	114429,40	105553,13
30	114432,03	105535,91
31	114432,57	105532,81
32	114433,51	105527,40
33	114435,13	105518,92
34	114436,89	105510,47



1	2	3
35	114438,77	105502,04
36	114440,78	105493,65
37	114442,93	105485,29
38	114445,20	105476,96
39	114447,61	105468,67
40	114450,14	105460,42
41	114452,81	105452,21
42	114453,72	105449,34
43	114456,26	105441,50
44	114458,95	105433,72
45	114461,78	105425,98
46	114464,74	105418,29
47	114467,84	105410,66
48	114471,08	105403,09
49	114474,45	105395,57
50	114477,96	105388,12
51	114481,60	105380,73
52	114485,37	105373,41
53	114489,28	105366,16
54	114490,62	105363,47
55	114493,04	105358,44
56	114495,34	105353,36
57	114497,53	105348,23
58	114499,59	105343,05
59	114501,53	105337,83
60	114503,36	105332,56
61	114505,06	105327,25
62	114508,32	105316,52
63	114511,73	105305,83
64	114515,26	105295,19
65	114518,92	105284,59
66	114521,15	105278,40
67	114499,25	105270,21
68	114494,68	105280,76
69	114489,99	105291,25
70	114485,16	105301,68
71	114480,21	105312,05
72	114478,23	105316,10
73	114473,37	105325,81
74	114468,40	105335,47
75	114463,32	105345,08
76	114460,00	105350,90
77	114453,61	105362,17

1	2	3
78	114447,16	105373,41
79	114440,63	105384,60
80	114438,33	105388,50
81	114430,03	105402,39
82	114421,61	105416,22
83	114413,08	105429,98
84	114409,68	105435,82
85	114404,99	105442,91
86	114400,43	105450,08
87	114395,97	105457,32
88	114391,64	105464,62
89	114387,42	105472,00
90	114383,32	105479,45
91	114381,17	105483,47
92	114377,38	105490,74
93	114373,71	105498,08
94	114370,15	105505,47
95	114366,70	105512,91
96	114363,37	105520,41
97	114356,33	105536,51
98	114361,15	105537,85
99	114371,12	105540,52
100	114381,14	105543,05
101	114391,20	105545,44
102	114401,29	105547,68
103	114411,41	105549,77
104	114409,76	105558,83
105	114407,98	105567,88
106	114406,06	105576,89
107	114404,02	105585,88
108	114401,84	105594,84
109	114399,53	105603,76
110	114397,09	105612,65
111	114394,52	105621,50
112	114391,82	105630,32
113	114388,92	105637,67
114	114385,27	105647,59
115	114381,50	105657,47
116	114377,59	105667,30
117	114364,76	105698,98
118	114363,58	105702,05
119	114361,78	105706,71
120	114350,38	105736,19

1	2	3
<b>S=16408 кв.м</b>		
<b>Образуемый земельный участок 2</b>		
1	114452,81	105452,21
2	114450,14	105460,42
3	114447,61	105468,67
4	114445,20	105476,96
5	114442,93	105485,29
6	114440,78	105493,65
7	114440,94	105493,15
<b>S=12 кв.м</b>		

3. Сведения о границах территории, применительно к которой осуществляется подготовка проекта межевания, содержащие перечень координат характерных точек таких границ в системе координат, используемой для ведения Единого государственного реестра недвижимости.

Номер точки	X (м)	Y (м)
1	2	3
<b>Образуемый земельный участок 1</b>		
1	114367,43	105742,84
2	114381,78	105705,72
3	114394,55	105674,18
4	114395,30	105672,34
5	114396,04	105670,49
6	114396,78	105668,64
7	114397,52	105666,78
8	114398,25	105664,93
9	114398,97	105663,07
10	114399,70	105661,21
11	114400,41	105659,35
12	114401,12	105657,49
13	114401,83	105655,62
14	114402,53	105653,75
15	114403,22	105651,88
16	114403,91	105650,01
17	114404,60	105648,14
18	114405,28	105646,27
19	114405,95	105644,39
20	114408,88	105637,05
21	114411,71	105627,87
22	114414,41	105618,65
23	114416,97	105609,39
24	114419,39	105600,09
25	114421,67	105590,76

1	2	3
26	114423,81	105581,40
27	114425,81	105572,00
28	114427,67	105562,58
29	114429,40	105553,13
30	114432,03	105535,91
31	114432,57	105532,81
32	114433,51	105527,40
33	114435,13	105518,92
34	114436,89	105510,47
35	114438,77	105502,04
36	114440,78	105493,65
37	114442,93	105485,29
38	114445,20	105476,96
39	114447,61	105468,67
40	114450,14	105460,42
41	114452,81	105452,21
42	114453,72	105449,34
43	114456,26	105441,50
44	114458,95	105433,72
45	114461,78	105425,98
46	114464,74	105418,29
47	114467,84	105410,66
48	114471,08	105403,09
49	114474,45	105395,57
50	114477,96	105388,12
51	114481,60	105380,73
52	114485,37	105373,41
53	114489,28	105366,16
54	114490,62	105363,47
55	114493,04	105358,44
56	114495,34	105353,36
57	114497,53	105348,23
58	114499,59	105343,05
59	114501,53	105337,83
60	114503,36	105332,56
61	114505,06	105327,25
62	114508,32	105316,52
63	114511,73	105305,83
64	114515,26	105295,19
65	114518,92	105284,59
66	114521,15	105278,40
67	114499,25	105270,21
68	114494,68	105280,76

1	2	3
69	114489,99	105291,25
70	114485,16	105301,68
71	114480,21	105312,05
72	114478,23	105316,10
73	114473,37	105325,81
74	114468,40	105335,47
75	114463,32	105345,08
76	114460,00	105350,90
77	114453,61	105362,17
78	114447,16	105373,41
79	114440,63	105384,60
80	114438,33	105388,50
81	114430,03	105402,39
82	114421,61	105416,22
83	114413,08	105429,98
84	114409,68	105435,82
85	114404,99	105442,91
86	114400,43	105450,08
87	114395,97	105457,32
88	114391,64	105464,62
89	114387,42	105472,00
90	114383,32	105479,45
91	114381,17	105483,47
92	114377,38	105490,74
93	114373,71	105498,08
94	114370,15	105505,47
95	114366,70	105512,91
96	114363,37	105520,41
97	114356,33	105536,51
98	114361,15	105537,85
99	114371,12	105540,52
100	114381,14	105543,05
101	114391,20	105545,44
102	114401,29	105547,68
103	114411,41	105549,77
104	114409,76	105558,83
105	114407,98	105567,88
106	114406,06	105576,89
107	114404,02	105585,88
108	114401,84	105594,84
109	114399,53	105603,76
110	114397,09	105612,65
111	114394,52	105621,50

1	2	3
112	114391,82	105630,32
113	114388,92	105637,67
114	114385,27	105647,59
115	114381,50	105657,47
116	114377,59	105667,30
117	114364,76	105698,98
118	114363,58	105702,05
119	114361,78	105706,71
120	114350,38	105736,19
<b>Образуемый земельный участок 2</b>		
1	114452,81	105452,21
2	114450,14	105460,42
3	114447,61	105468,67
4	114445,20	105476,96
5	114442,93	105485,29
6	114440,78	105493,65
7	114440,94	105493,15

4. Вид разрешенного использования образуемых земельных участков, предназначенных для размещения линейного объекта регионального значения, в соответствии с проектом планировки территории для размещения линейного объекта регионального значения «Центральная ул. от проектируемого Горского шоссе до проектируемой улицы (проезда) без названия № 2».

Условный номер образуемого земельного участка	Вид разрешенного использования
1	2
1	Земельные участки (территории) общего пользования – улично-дорожная сеть
2	Земельные участки (территории) общего пользования – улично-дорожная сеть

