

**ПРАВИТЕЛЬСТВО САНКТ-ПЕТЕРБУРГА****ПОСТАНОВЛЕНИЕ**

окуд

22.04.2025№ 259

**Об утверждении проекта планировки
с проектом межевания территории
для размещения линейного объекта
регионального значения
«Пограничная Фёдоровская дор.»**

В соответствии со статьями 45 и 46 Градостроительного кодекса Российской Федерации и в целях обеспечения градостроительного развития территории для размещения линейного объекта регионального значения «Пограничная Фёдоровская дор.» Правительство Санкт-Петербурга

ПОСТАНОВЛЯЕТ:

1. Утвердить проект планировки территории для размещения линейного объекта регионального значения «Пограничная Фёдоровская дор.» в составе:

1.1. Чертеж красных линий территории для размещения линейного объекта регионального значения «Пограничная Фёдоровская дор.» (границы территории, в отношении которой осуществляется подготовка проекта планировки; существующие красные линии; устанавливаемые красные линии; отменяемые красные линии; номера характерных точек красных линий, в том числе точек начала и окончания красных линий, точек изменения описания красных линий; перечень координат характерных точек красных линий) согласно приложению № 1.

1.2. Чертеж границ зон планируемого размещения линейного объекта регионального значения «Пограничная Фёдоровская дор.» (границы территории, в отношении которой осуществляется подготовка проекта планировки; границы зоны планируемого размещения линейного объекта регионального значения; номера характерных точек границ зоны планируемого размещения линейного объекта регионального назначения, в том числе точек начала и окончания, точек изменения описания границ такой зоны) согласно приложению № 2.

1.3. Положение о размещении линейного объекта регионального значения «Пограничная Фёдоровская дор.» согласно приложению № 3.

2. Утвердить проект межевания территории для размещения линейного объекта регионального значения «Пограничная Фёдоровская дор.» в составе:

2.1. Чертеж межевания территории для размещения линейного объекта регионального значения «Пограничная Фёдоровская дор.» (красные линии) согласно приложению № 4.

2.2. Перечень и сведения о площади образуемых земельных участков, которые будут отнесены к территориям общего пользования или имуществу общего пользования, в том числе в отношении которых предполагаются их резервирование и (или) изъятие для государственных нужд, способы образования земельных участков, виды разрешенного использования образуемых земельных участков в соответствии с проектом планировки территории для размещения линейного объекта регионального значения «Пограничная Фёдоровская дор.» согласно приложению № 5.

2.3. Чертеж межевания территории для размещения линейного объекта регионального значения «Пограничная Фёдоровская дор.» (границы и условные номера образуемых земельных участков, в том числе в отношении которых предполагаются их резервирование и (или) изъятие для государственных нужд) согласно приложению № 6.

2.4. Сведения о границах территории для размещения линейного объекта регионального значения «Пограничная Фёдоровская дор.», содержащие перечень координат характерных точек этих границ в системе координат, используемой для ведения Единого государственного реестра недвижимости, согласно приложению № 7.

3. Постановление вступает в силу на следующий день после его официального опубликования.

4. Контроль за выполнением постановления возложить на вице-губернатора Санкт-Петербурга Линченко Н.В.

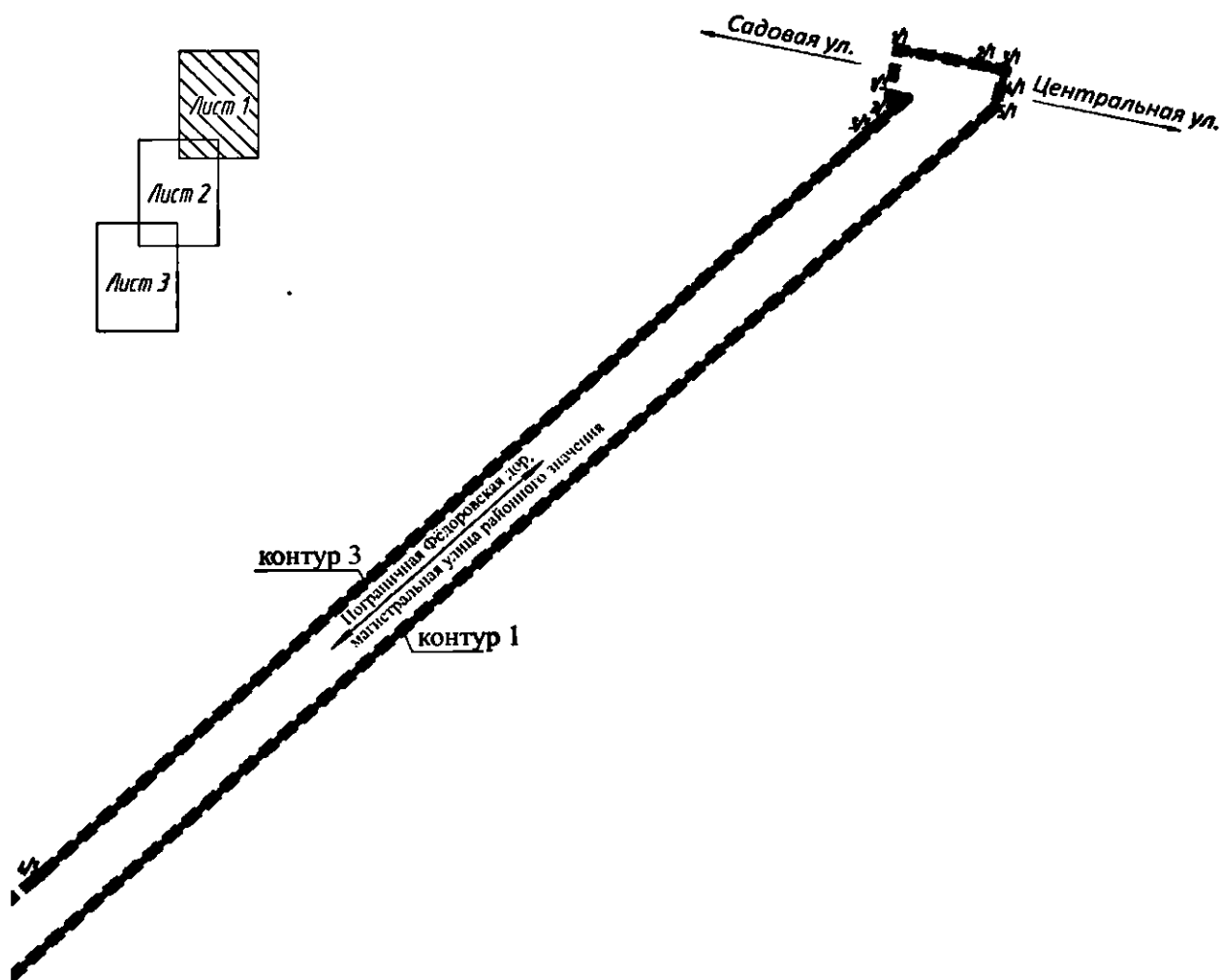
Губернатор
Санкт-Петербурга

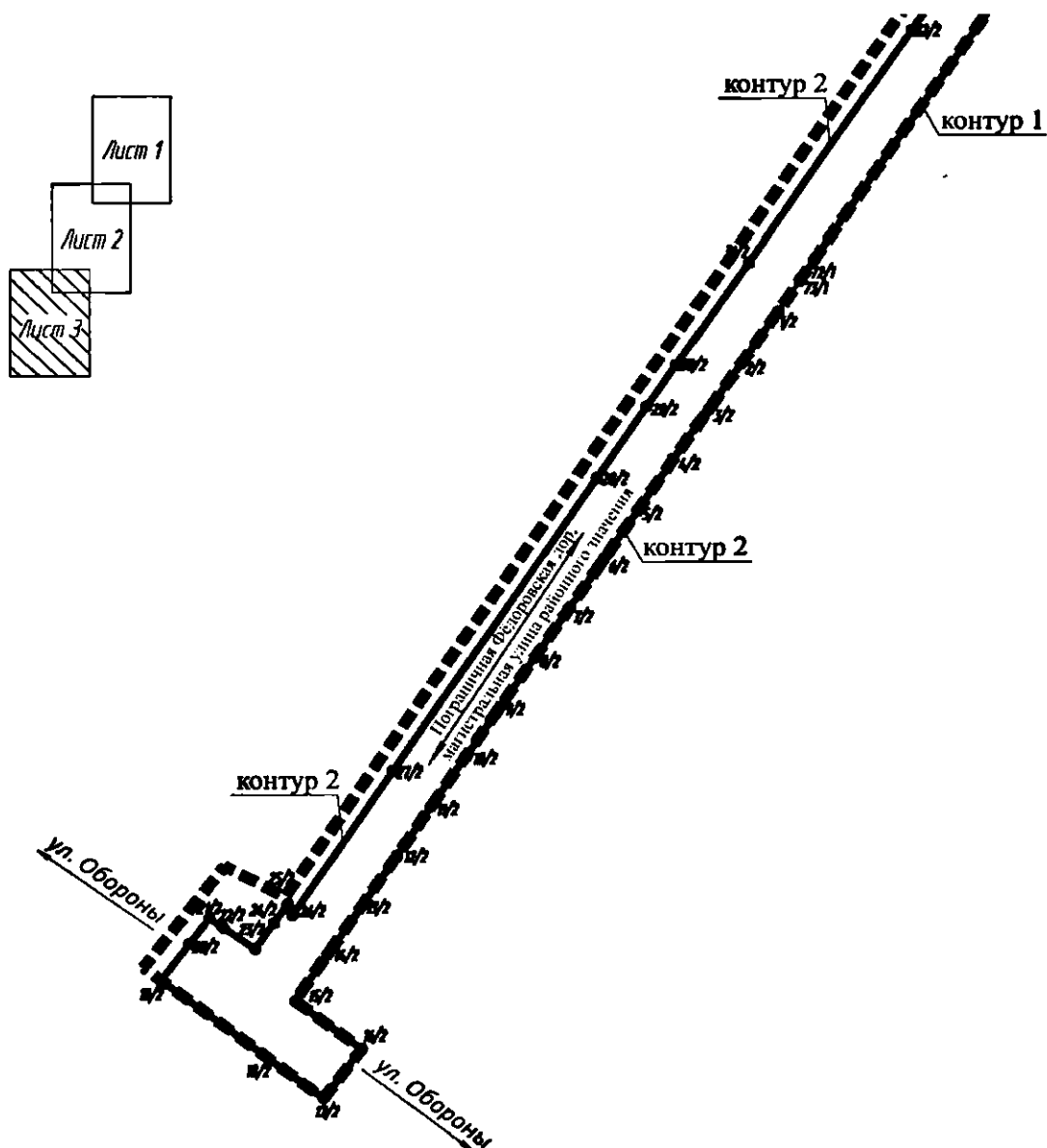


А.Д.Беглов
А.Д.Беглов

ЧЕРТЕЖ

**красных линий территории для размещения линейного объекта регионального значения
«Пограничная Фёдоровская дор.»**
**(границы территории, в отношении которой осуществляется подготовка проекта планировки;
существующие красные линии; устанавливаемые красные линии; отменяемые красные
линии; номера характерных точек красных линий, в том числе точек
начала и окончания красных линий, точек изменения описания красных линий;
перечень координат характерных точек красных линий)**





Условные обозначения

- - границы территории, в отношении которой осуществляется подготовка проекта планировки
- - существующие красные линии
- - устанавливаемые красные линии
- x—x— - отменяемые красные линии
- 10/2 - номера характерных точек красных линий, в том числе точек начала и окончания красных линий, точек изменения описания красных линий

ПЕРЕЧЕНЬ
координат характерных точек красных линий

Номер точки	X	Y
1	2	3
Контур 1		
1	66391,78	123399,34
2	66383,35	123440,79
3	66381,45	123450,12
4	66370,61	123447,13
5	66363,00	123445,00
6	65904,22	122943,24
7	65888,27	122945,77
8	65875,09	122947,86
9	65866,52	122938,63
10	65825,99	122894,96
11	65792,09	122858,41
12	65756,33	122819,85
13	65749,20	122826,10
14	65736,61	122832,35
15	65729,56	122834,39
16	65707,31	122838,73
17	65699,07	122840,10
18	65691,62	122840,62
19	65684,96	122839,60
20	65677,19	122837,43
21	65669,51	122833,24
22	65652,93	122821,81
23	65643,90	122832,65
24	65643,25	122833,42
25	65642,59	122834,18
26	65641,93	122834,94
27	65641,25	122835,69
28	65640,02	122837,01
29	65639,18	122837,89
30	65638,47	122838,60
31	65637,75	122839,31

1	2	3
32	65637,03	122840,01
33	65636,30	122840,71
34	65635,56	122841,39
35	65629,10	122847,31
36	65623,68	122852,29
37	65622,94	122852,96
38	65622,19	122853,62
39	65621,43	122854,28
40	65620,67	122854,93
41	65619,36	122856,00
42	65618,34	122856,81
43	65617,54	122857,43
44	65616,75	122858,03
45	65615,94	122858,62
46	65615,13	122859,21
47	65607,29	122864,80
48	65588,57	122878,15
49	65566,48	122845,39
50	65568,46	122844,05
51	65579,02	122836,46
52	65586,55	122831,60
53	65595,87	122822,77
54	65600,18	122818,92
55	65604,41	122814,98
56	65608,57	122810,97
57	65612,64	122806,87
58	65616,64	122802,69
59	65620,55	122798,44
60	65624,38	122794,11
61	65628,12	122789,71
62	65646,16	122768,05
63	65648,73	122764,98
64	65653,49	122759,19
65	65658,20	122753,35
66	65662,85	122747,47

1	2	3
67	65667,43	122741,55
68	65644,42	122726,03
69	65608,75	122702,02
70	65573,07	122678,01
71	65557,23	122667,35
72	65363,90	122537,24
73	65362,65	122536,41
Контур 2		
1	65347,31	122526,07
2	65322,84	122509,60
3	65298,37	122493,13
4	65273,89	122476,66
5	65249,42	122460,19
6	65224,95	122443,71
7	65200,47	122427,24
8	65176,00	122410,77
9	65151,52	122394,30
10	65127,05	122377,83
11	65102,58	122361,36
12	65078,10	122344,89
13	65053,63	122328,42
14	65029,16	122311,94
15	65005,99	122296,35
16	64982,22	122327,92
17	64958,01	122309,81
18	64980,17	122280,31
19	65016,38	122232,33
20	65034,52	122245,96
21	65047,40	122255,39
22	65042,61	122261,83
23	65031,86	122277,21
24	65044,83	122286,33
25	65054,54	122292,86
26	65048,71	122294,97
27	65120,02	122342,96

1	2	3
28	65264,68	122440,32
29	65300,01	122464,09
30	65320,79	122478,08
31	65371,52	122512,22
32	65486,10	122589,33
33	65679,64	122719,58
34	65686,33	122709,65
35	65686,22	122706,95
36	65689,54	122705,61
37	65698,91	122706,46
38	65707,38	122705,48
39	65716,04	122691,85
40	65728,27	122699,74
41	65723,92	122706,74
42	65721,19	122722,20
43	65721,04	122731,88
44	65724,05	122734,72
45	65728,55	122738,04
46	65744,89	122753,53
47	65747,05	122755,14
48	65750,16	122757,56
49	65753,22	122760,04
50	65756,23	122762,58
51	65759,19	122765,18
52	65762,10	122767,84
53	65764,96	122770,56
54	65767,76	122773,33
55	65770,51	122776,15
56	65773,20	122779,03
57	65776,60	122782,74
58	65811,16	122815,93
59	65815,13	122820,31
60	65815,92	122820,50
61	65857,59	122868,53
62	65872,81	122843,38

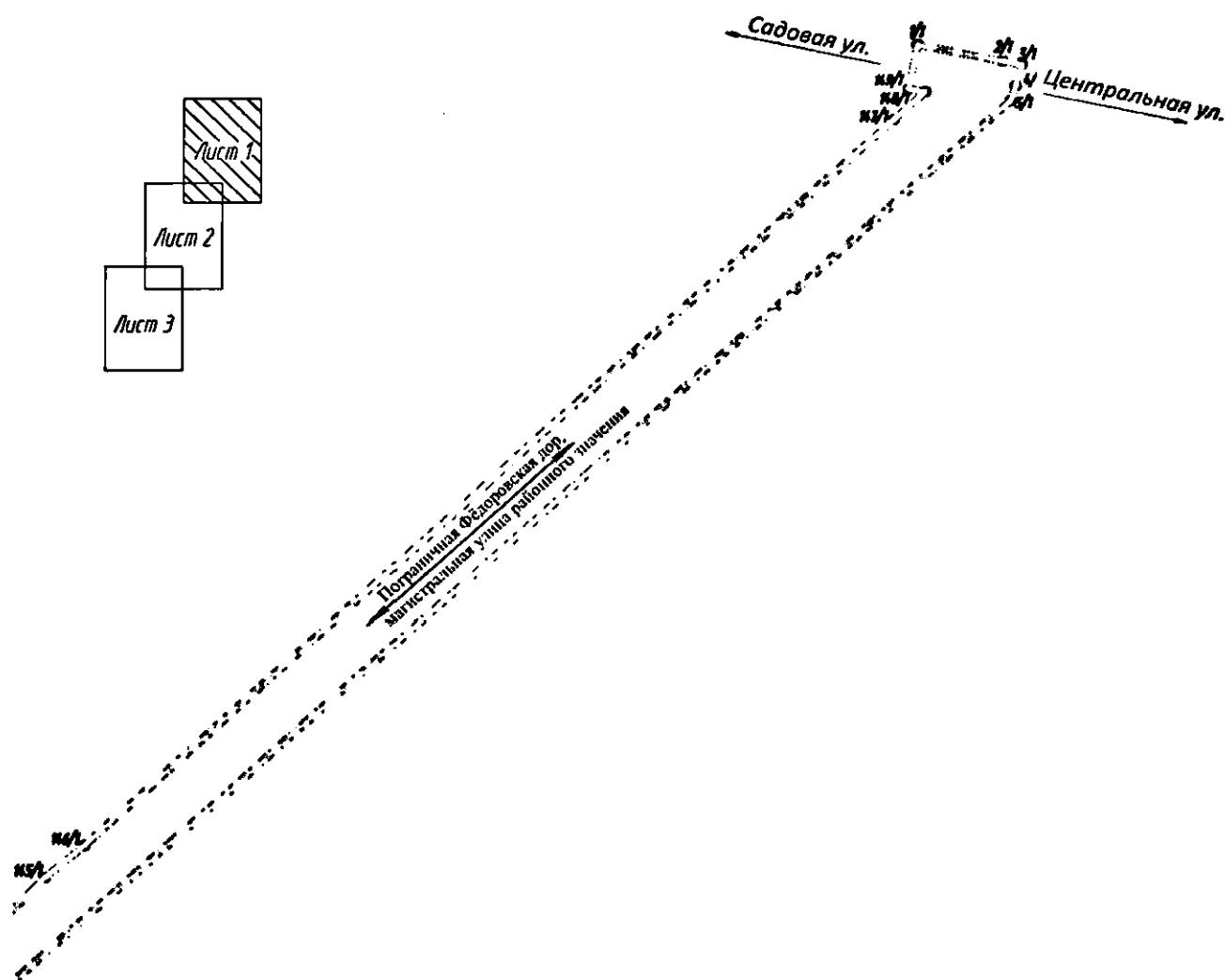
1	2	3
63	65885,10	122850,46
64	65875,07	122867,68
65	65863,34	122887,89
66	65882,70	122905,84
67	65895,07	122916,48
68	65899,22	122920,55
69	65916,88	122937,86
70	65928,20	122931,68
71	65933,16	122937,06
72	65969,83	122972,57
Контур 3		
1	66369,24	123395,04
2	66367,68	123403,21
3	66353,29	123387,70
4	65986,06	122992,02
Контур 4		
1	65713,78	122764,27
2	65723,53	122770,83
3	65716,76	122780,88
4	65706,87	122774,22

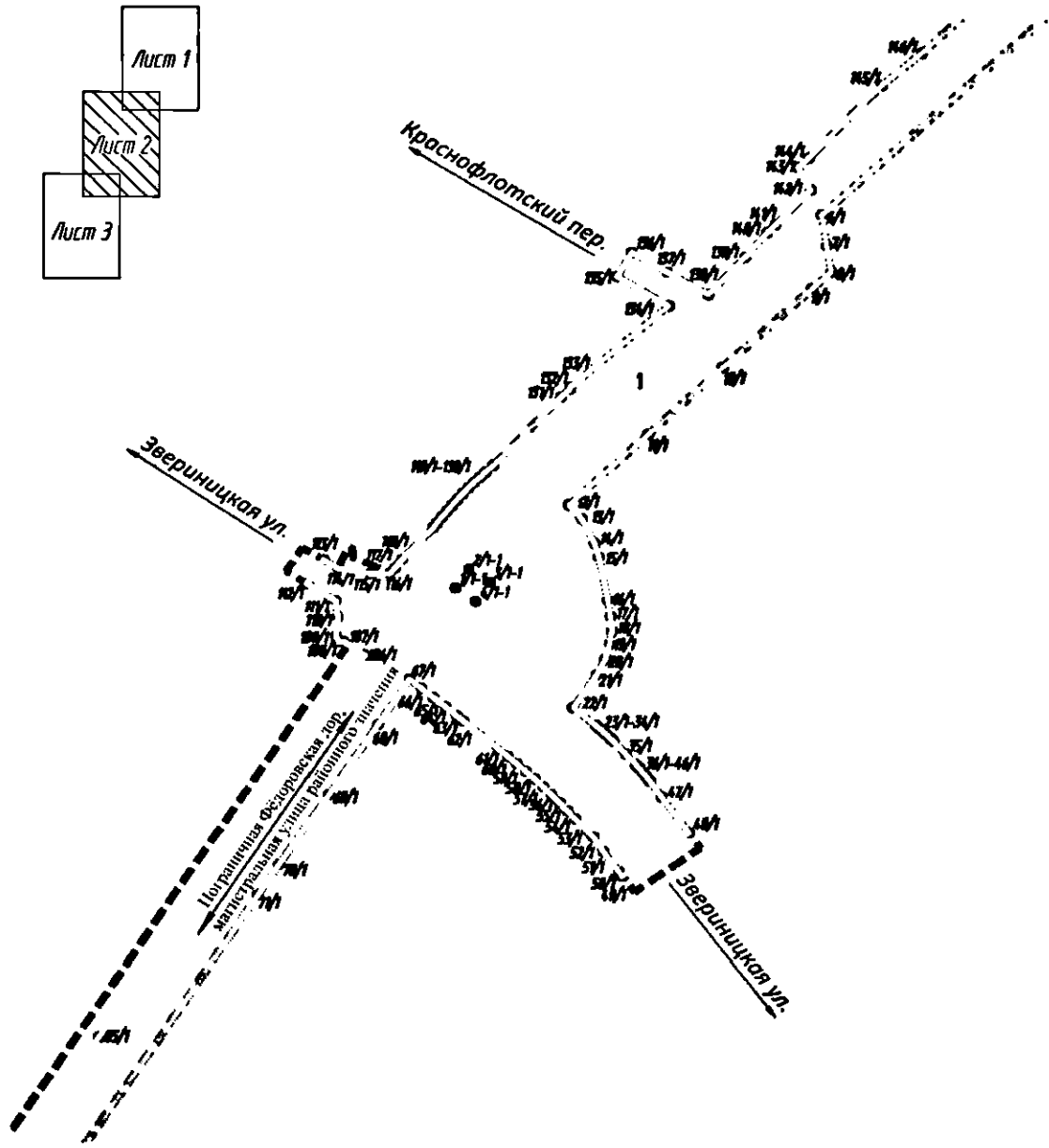


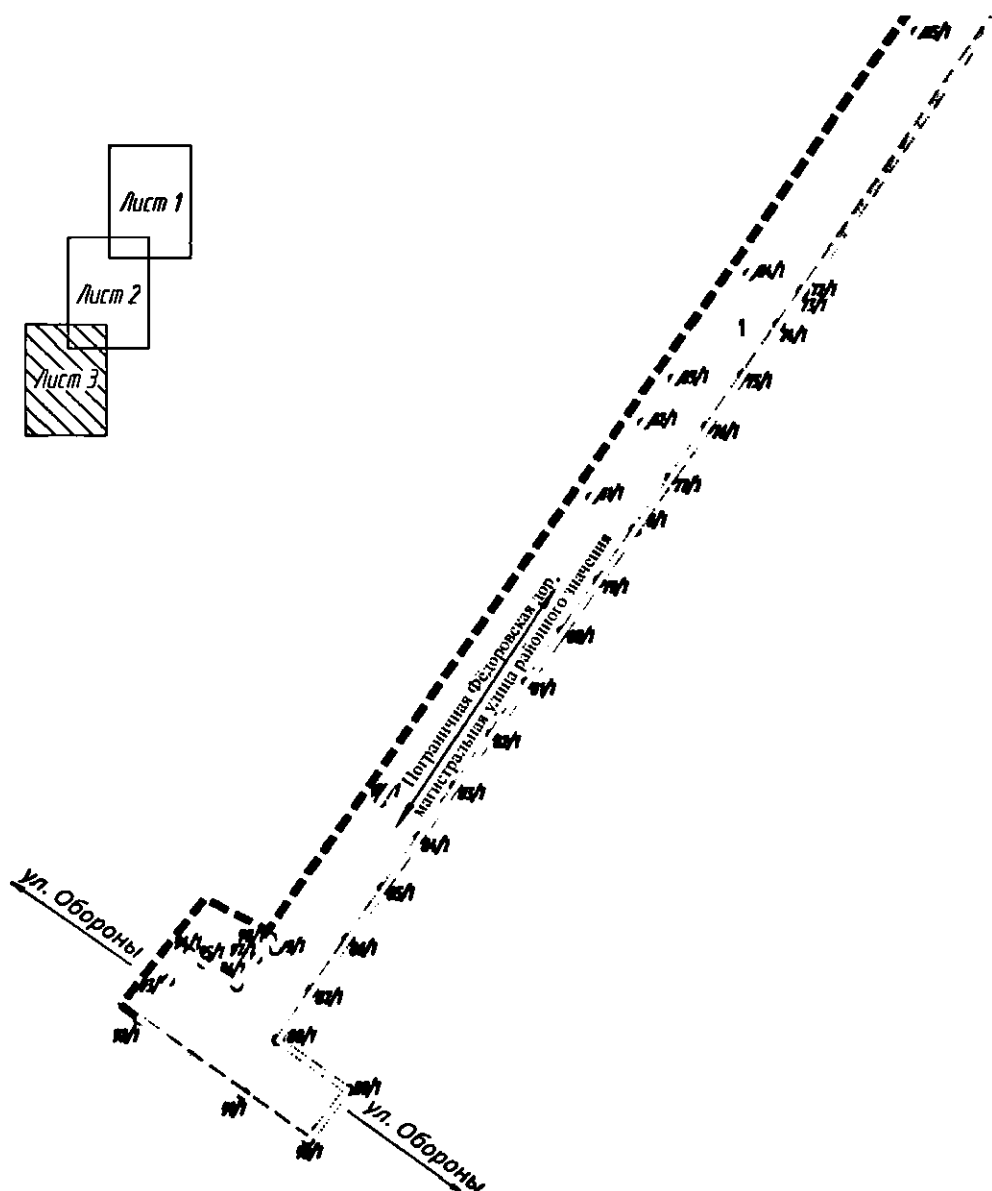
ЧЕРТЕЖ

границ зон планируемого размещения линейного объекта регионального значения
«Пограничная Фёдоровская дор.»

(границы территории, в отношении которой осуществляется подготовка проекта планировки;
границы зоны планируемого размещения линейного объекта регионального значения; номера
характерных точек границ зоны планируемого размещения линейного объекта регионального
значения, в том числе точек начала и окончания, точек изменения описания границ такой зоны)







Условные обозначения

- - границы территории, в отношении которой осуществляется подготовка проекта планировки
- - границы зоны планируемого размещения линейного объекта регионального значения
- 1 - номер зоны планируемого размещения линейного объекта регионального значения
- 1/ - номера характерных точек границ зоны планируемого размещения линейного объекта регионального значения, в том числе точек начала и окончания, точек изменения описания границ такой зоны



Приложение № 3
к постановлению
Правительства Санкт-Петербурга
от 22.04.2025 № 259

ПОЛОЖЕНИЕ
о размещении линейного объекта регионального значения
«Пограничная Фёдоровская дор.»

1. Наименование, основные характеристики и назначение планируемых для размещения линейных объектов регионального значения.

Наименование: линейный объект регионального значения – «Пограничная Фёдоровская дор.» (далее – линейный объект регионального значения).

Основные характеристики линейного объекта регионального значения:

Категория	Магистральная улица районного значения
Протяженность	1,80 км
Пропускная способность	26 450 прив. ед./сутки
Проектная мощность	Пропускная способность линейного объекта от 26 450 прив. ед./сутки
Интенсивность движения	От 2 130 до 2 910 физ. ед./сутки
Грузонапряженность	От 5 325 до 7 275 т/сутки

Назначение: автомобильная дорога регионального значения.

2. Границы зоны планируемого размещения линейного объекта регионального значения устанавливаются в Пушкинском районе Санкт-Петербурга.

3. Перечень координат характерных точек границ зон планируемого размещения линейного объекта регионального значения, а также границ зон планируемого размещения объектов капитального строительства, входящих в состав линейного объекта регионального значения.

Номер точки	X	Y
1	2	3
Зона планируемого размещения линейного объекта регионального значения 1		
Внешний контур		
1	66391,78	123399,34
2	66383,35	123440,79
3	66381,45	123450,12
4	66370,61	123447,13
5	66363,00	123445,00
6	65904,22	122943,24
7	65888,27	122945,77
8	65875,09	122947,86

1	2	3
9	65866,52	122938,63
10	65825,99	122894,96
11	65792,09	122858,41
12	65756,33	122819,85
13	65749,20	122826,10
14	65736,61	122832,35
15	65729,56	122834,39
16	65707,31	122838,73
17	65699,07	122840,10
18	65691,62	122840,62
19	65684,96	122839,60
20	65677,19	122837,43
21	65669,51	122833,24
22	65652,93	122821,81
23	65643,90	122832,65
24	65643,25	122833,42
25	65642,59	122834,18
26	65641,93	122834,94
27	65641,25	122835,69
28	65640,02	122837,01
29	65639,18	122837,89
30	65638,47	122838,60
31	65637,75	122839,31
32	65637,03	122840,01
33	65636,30	122840,71
34	65635,56	122841,39
35	65629,10	122847,31
36	65623,68	122852,29
37	65622,94	122852,96
38	65622,19	122853,62
39	65621,43	122854,28
40	65620,67	122854,93
41	65619,36	122856,00
42	65618,34	122856,81
43	65617,54	122857,43

1	2	3
44	65616,75	122858,03
45	65615,94	122858,62
46	65615,13	122859,21
47	65607,29	122864,80
48	65588,57	122878,15
49	65566,48	122845,39
50	65568,46	122844,05
51	65579,02	122836,46
52	65586,55	122831,60
53	65595,87	122822,77
54	65600,18	122818,92
55	65604,41	122814,98
56	65608,57	122810,97
57	65612,64	122806,87
58	65616,64	122802,69
59	65620,55	122798,44
60	65624,38	122794,11
61	65628,12	122789,71
62	65646,16	122768,05
63	65648,73	122764,98
64	65653,49	122759,19
65	65658,20	122753,35
66	65662,85	122747,47
67	65667,43	122741,55
68	65644,42	122726,03
69	65608,75	122702,02
70	65573,07	122678,01
71	65557,23	122667,35
72	65363,90	122537,24
73	65362,65	122536,41
74	65347,31	122526,07
75	65322,84	122509,60
76	65298,37	122493,13
77	65273,89	122476,66
78	65249,42	122460,19

1	2	3
79	65224,95	122443,71
80	65200,47	122427,24
81	65176,00	122410,77
82	65151,52	122394,30
83	65127,05	122377,83
84	65102,58	122361,36
85	65078,10	122344,89
86	65053,63	122328,42
87	65029,16	122311,94
88	65005,99	122296,35
89	64982,22	122327,92
90	64958,01	122309,81
91	64980,17	122280,31
92	65016,38	122232,33
93	65034,52	122245,96
94	65047,40	122255,39
95	65042,61	122261,83
96	65031,86	122277,21
97	65044,83	122286,33
98	65054,54	122292,86
99	65048,71	122294,97
100	65120,02	122342,96
101	65264,68	122440,32
102	65300,01	122464,09
103	65320,79	122478,08
104	65371,52	122512,22
105	65486,10	122589,33
106	65679,64	122719,58
107	65686,33	122709,65
108	65686,22	122706,95
109	65689,54	122705,61
110	65698,91	122706,46
111	65707,38	122705,48
112	65716,04	122691,85
113	65728,27	122699,74

1	2	3
114	65723,92	122706,74
115	65721,19	122722,20
116	65721,04	122731,88
117	65724,05	122734,72
118	65728,55	122738,04
119	65744,89	122753,53
120	65747,05	122755,14
121	65750,16	122757,56
122	65753,22	122760,04
123	65756,23	122762,58
124	65759,19	122765,18
125	65762,10	122767,84
126	65764,96	122770,56
127	65767,76	122773,33
128	65770,51	122776,15
129	65773,20	122779,03
130	65776,60	122782,74
131	65811,16	122815,93
132	65815,13	122820,31
133	65815,92	122820,50
134	65857,59	122868,53
135	65872,81	122843,38
136	65885,10	122850,46
137	65875,07	122867,68
138	65863,34	122887,89
139	65882,70	122905,84
140	65895,07	122916,48
141	65899,22	122920,55
142	65916,88	122937,86
143	65928,20	122931,68
144	65933,16	122937,06
145	65969,83	122972,57
146	65986,06	122992,02
147	66353,29	123387,70
148	66367,68	123403,21

1	2	3
149	66369,24	123395,04
Внутренний контур 1		
1	65713,78	122764,27
2	65723,53	122770,83
3	65716,76	122780,88
4	65706,87	122774,22

4. Мероприятия по защите сохраняемых объектов капитального строительства (здание, строение, сооружение, объекты, строительство которых не завершено), существующих и строящихся на момент подготовки проекта планировки территории для размещения линейного объекта регионального значения (далее – территория), а также объектов капитального строительства, планируемых к строительству в соответствии с ранее утвержденной документацией по планировке территории, от возможного негативного воздействия в связи с размещением линейного объекта регионального значения.

Перечень мероприятий включает комплексное геотехническое сопровождение строительства для обеспечения надежности и безопасности зданий (сооружений) при строительстве, а также безопасности соседней застройки, на которую может оказать влияние строительство: предварительную оценку геотехнической ситуации, инженерно-геологические изыскания, геотехническое обоснование проекта, технологический регламент ведения работ, мониторинг за сохранностью зданий и сооружений при производстве работ и контроль качества работ, послепостроечный мониторинг.

5. Мероприятия по охране окружающей среды.

Охрана окружающей среды будет осуществляться в период строительства и эксплуатации линейного объекта регионального значения и включать следующие мероприятия:

- оценка загрязнения атмосферного воздуха;
- охрана поверхностных и подземных вод от истощения и загрязнения;
- охрана окружающей среды от отходов;
- оценка воздействия линейного объекта регионального значения на растительный и животный мир;
- мероприятия по охране растительного мира;
- мероприятия по защите от шума;
- экологический мониторинг (в том числе мониторинг атмосферного воздуха, водных ресурсов, почвенного покрова, химического загрязнения почв, уровней шума, локальный мониторинг за сбором, временным хранением и транспортировкой отходов).

6. Мероприятия по защите территории от чрезвычайных ситуаций природного и техногенного характера, в том числе по обеспечению пожарной безопасности и гражданской обороне.

Предусматриваются следующие противопожарные мероприятия для линейного объекта регионального значения:

- к использованию на линейном объекте регионального значения допускаются отделочные и строительные материалы, оборудование и кабельная продукция, имеющие сертификаты соответствия Государственного стандарта Российской Федерации и сертификаты пожарной безопасности;
- обеспечение беспрепятственной эвакуации людей с территории;

обеспечение возможности беспрепятственного ввода и передвижения на территории сил и средств ликвидации чрезвычайных ситуаций, в том числе пожарного автотранспорта;

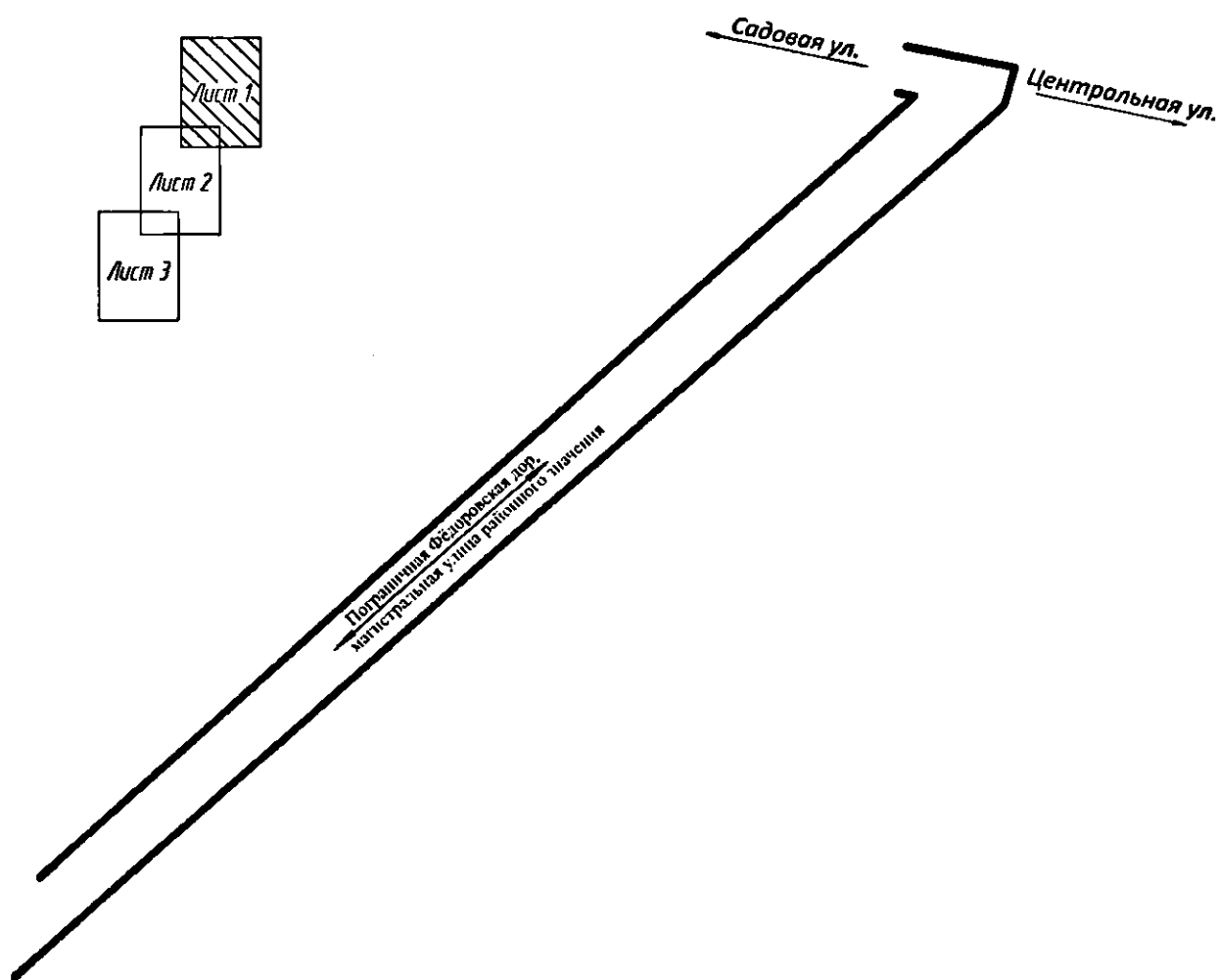
обеспечение наружного пожаротушения от ближайших пожарных гидрантов на коммунальной сети.

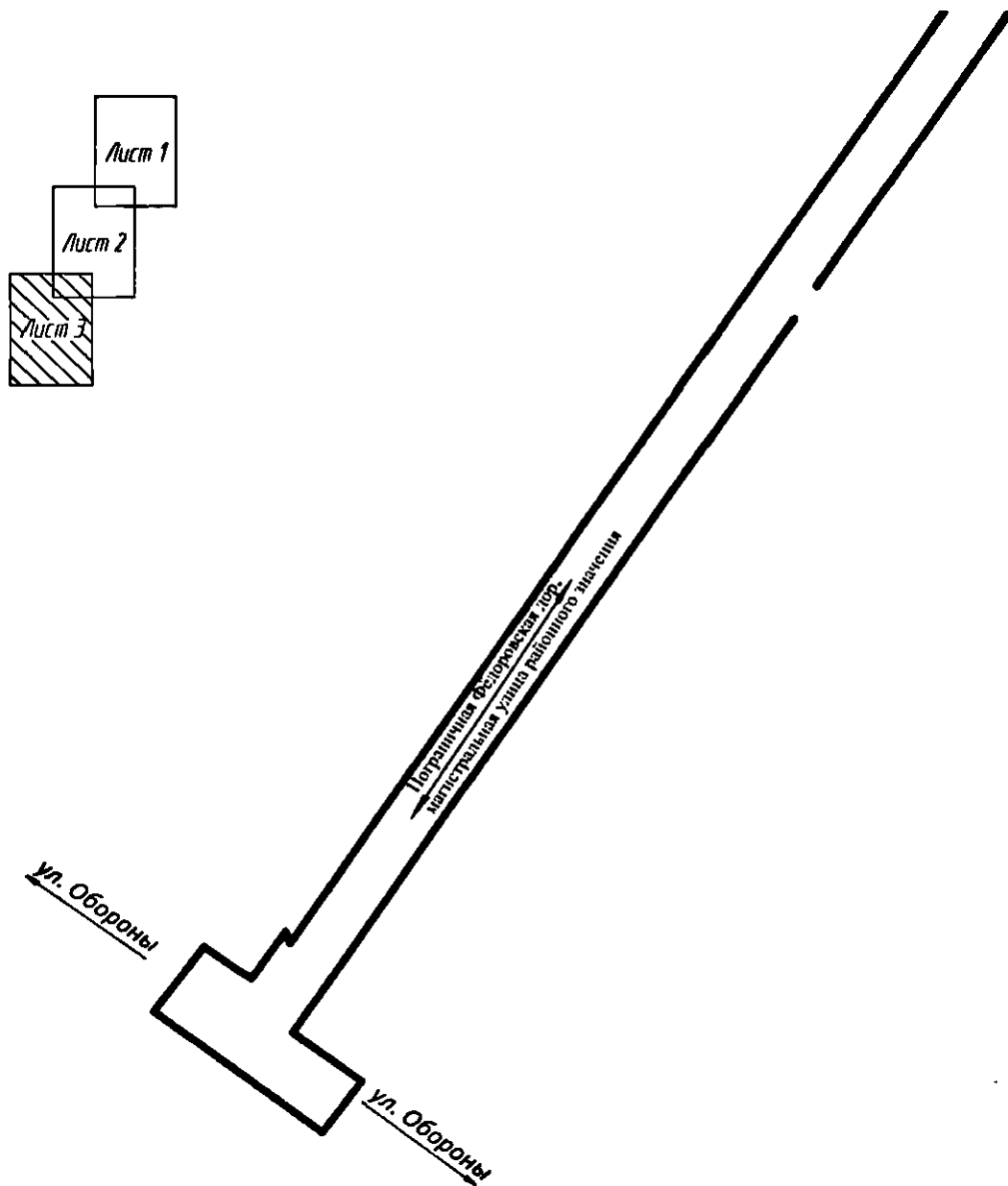
Для обеспечения ввода пожарного автотранспорта к линейному объекту регионального значения предусматривается использование существующей улично-дорожной сети.

Спасение материальных ценностей (различной автомобильной и железнодорожной техники) предусмотрено силами и средствами специализированных формирований (Министерство Российской Федерации по делам гражданской обороны, чрезвычайным ситуациям и ликвидации последствий стихийных бедствий, Министерство транспорта Российской Федерации и дорожные службы).



ЧЕРТЕЖ
межевания территории для размещения линейного объекта
регионального значения «Пограничная Фёдоровская дор.»
(красные линии)





Приложение № 5
к постановлению
Правительства Санкт-Петербурга
от 22.04.2025 № 259

ПЕРЕЧЕНЬ И СВЕДЕНИЯ

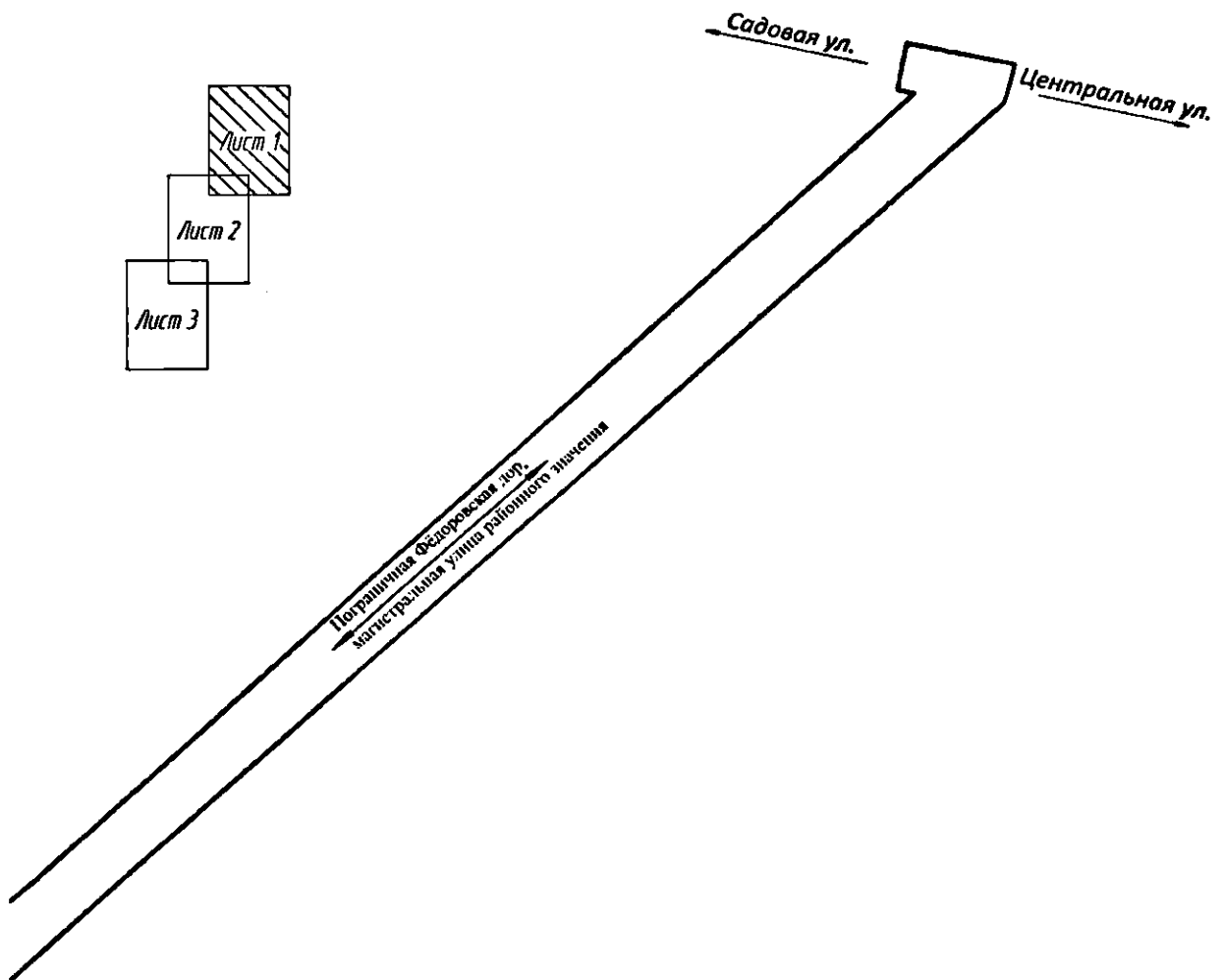
о площади образуемых земельных участков, которые будут отнесены к территориям общего пользования или имуществу общего пользования, в том числе в отношении которых предполагаются их резервирование и (или) изъятие для государственных нужд, способы образования земельных участков, виды разрешенного использования образуемых земельных участков в соответствии с проектом планировки территории для размещения линейного объекта регионального значения «Пограничная Фёдоровская дор.»

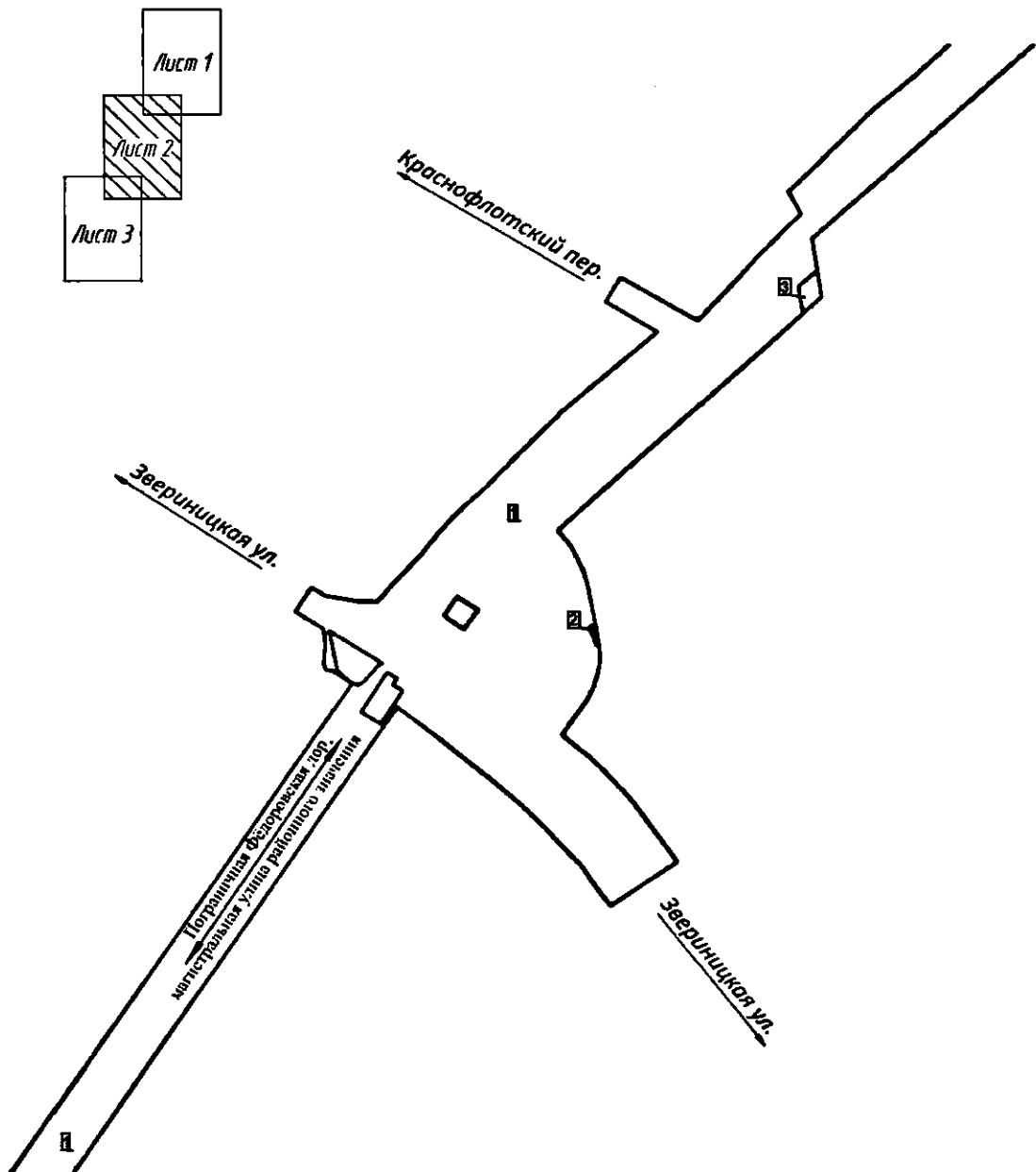
Условный номер образуемого земельного участка	Вид разрешенного использования образуемого земельного участка	Площадь образуемого земельного участка, га	Способ образования земельного участка
1	2	3	4
1	Земельные участки (территории) общего пользования – улично-дорожная сеть	6,5527	Образование земельного участка из земель, находящихся в государственной собственности
2	Земельные участки (территории) общего пользования – улично-дорожная сеть	0,0024	Раздел
3	Земельные участки (территории) общего пользования – улично-дорожная сеть	0,0142	Раздел
4	Земельные участки (территории) общего пользования – улично-дорожная сеть	0,0997	Раздел
5	Земельные участки (территории) общего пользования – улично-дорожная сеть	0,0045	Раздел
6	Земельные участки (территории) общего пользования – улично-дорожная сеть	0,0034	Раздел

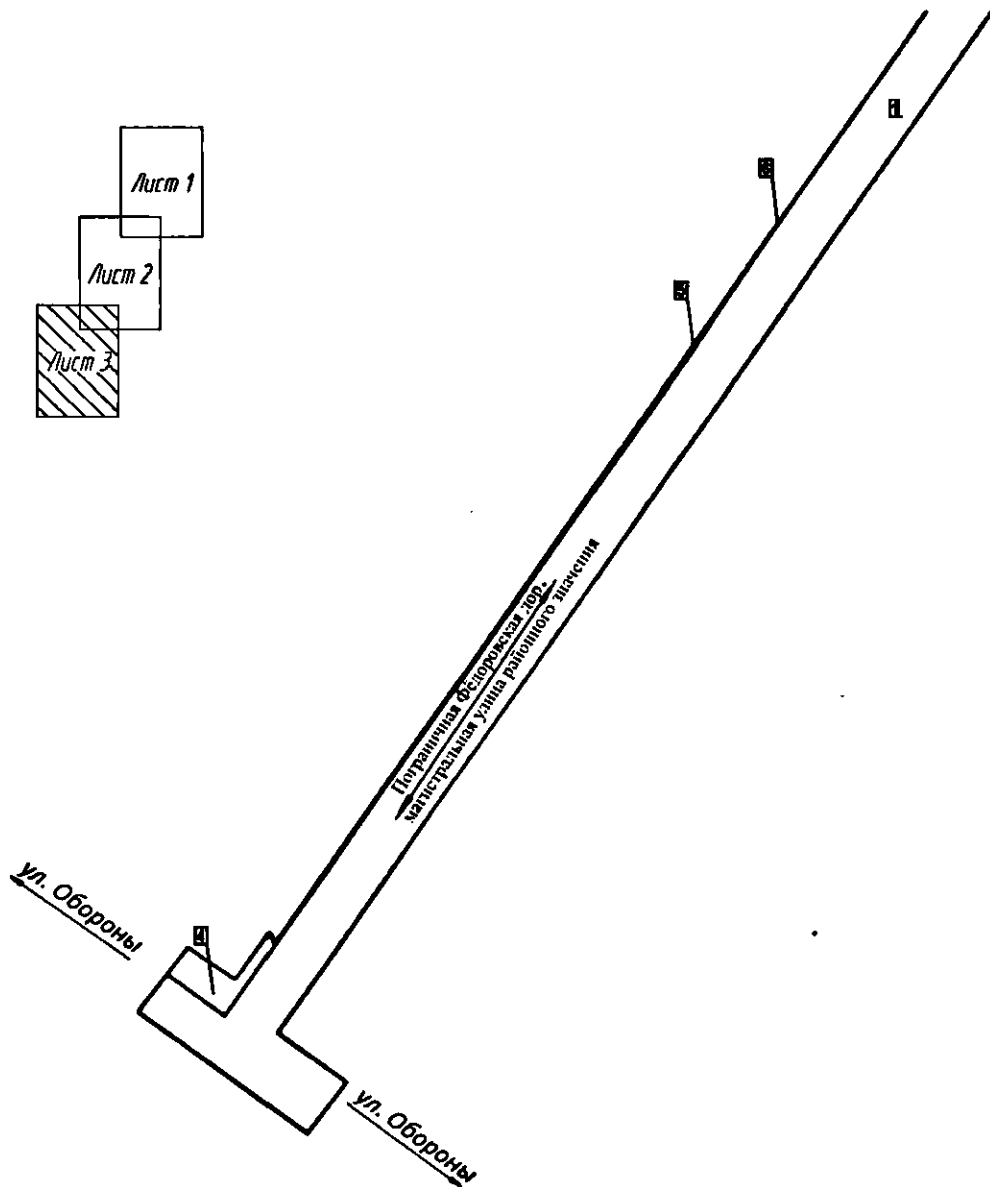


ЧЕРТЕЖ

**межевания территории для размещения линейного объекта регионального значения
«Пограничная Фёдоровская дор.»
(границы и условные номера образуемых земельных участков, в том числе в отношении
которых предполагаются их резервирование и (или) изъятие для государственных нужд)**







Условные обозначения

— границы образуемых земельных участков, в том числе в отношении которых предполагаются их резервирование и (или) изъятие для государственных нужд

1

— условные номера образуемых земельных участков, в том числе в отношении которых предполагаются их резервирование и (или) изъятие для государственных нужд



Приложение № 7
к постановлению
Правительства Санкт-Петербурга
от 22.04.2025 № 259

СВЕДЕНИЯ

о границах территории для размещения линейного объекта регионального значения «Пограничная Фёдоровская дор.», содержащие перечень координат характерных точек этих границ в системе координат, используемой для ведения Единого государственного реестра недвижимости

Номер точки	X	Y
1	2	3
Образуемый земельный участок 1		
Внешний контур		
1	66391,78	123399,34
2	66383,35	123440,79
3	66381,45	123450,12
4	66370,61	123447,13
5	66363,00	123445,00
6	65904,22	122943,24
7	65888,27	122945,77
8	65880,21	122936,51
9	65866,52	122938,63
10	65825,99	122894,96
11	65792,09	122858,41
12	65756,33	122819,85
13	65749,20	122826,10
14	65736,61	122832,35
15	65729,56	122834,39
16	65707,31	122838,73
17	65709,24	122838,35
18	65707,90	122835,24
19	65698,49	122838,91
20	65699,07	122840,10
21	65691,62	122840,62
22	65684,96	122839,60
23	65677,19	122837,43
24	65669,51	122833,24

1	2	3
25	65652,93	122821,81
26	65643,90	122832,65
27	65643,25	122833,42
28	65642,59	122834,18
29	65641,93	122834,94
30	65641,25	122835,69
31	65640,02	122837,01
32	65639,18	122837,89
33	65638,47	122838,60
34	65637,75	122839,31
35	65637,03	122840,01
36	65636,30	122840,71
37	65635,56	122841,39
38	65629,10	122847,31
39	65623,68	122852,29
40	65622,94	122852,96
41	65622,19	122853,62
42	65621,43	122854,28
43	65620,67	122854,93
44	65619,36	122856,00
45	65618,34	122856,81
46	65617,54	122857,43
47	65616,75	122858,03
48	65615,94	122858,62
49	65615,13	122859,21
50	65607,29	122864,80
51	65588,57	122878,15
52	65566,48	122845,39
53	65568,46	122844,05
54	65579,02	122836,46
55	65586,55	122831,60
56	65595,87	122822,77
57	65600,18	122818,92
58	65604,41	122814,98
59	65608,57	122810,97

1	2	3
60	65612,64	122806,87
61	65616,64	122802,69
62	65620,55	122798,44
63	65624,38	122794,11
64	65628,12	122789,71
65	65646,16	122768,05
66	65648,73	122764,98
67	65653,49	122759,19
68	65658,20	122753,35
69	65662,85	122747,47
70	65667,43	122741,55
71	65644,42	122726,03
72	65608,75	122702,02
73	65573,07	122678,01
74	65557,23	122667,35
75	65363,90	122537,24
76	65362,65	122536,41
77	65347,31	122526,07
78	65322,84	122509,60
79	65298,37	122493,13
80	65273,89	122476,66
81	65249,42	122460,19
82	65224,95	122443,71
83	65200,47	122427,24
84	65176,00	122410,77
85	65151,52	122394,30
86	65127,05	122377,83
87	65102,58	122361,36
88	65078,10	122344,89
89	65053,63	122328,42
90	65029,16	122311,94
91	65005,99	122296,35
92	64982,22	122327,92
93	64958,01	122309,81
94	64980,17	122280,31

1	2	3
95	65016,38	122232,33
96	65034,52	122245,96
97	65014,23	122272,32
98	65332,60	122487,60
99	65371,40	122512,40
100	65485,64	122589,36
101	65486,10	122589,33
102	65679,64	122719,58
103	65686,33	122709,65
104	65686,22	122706,95
105	65689,54	122705,61
106	65698,91	122706,46
107	65707,38	122705,48
108	65716,04	122691,85
109	65728,27	122699,74
110	65723,92	122706,74
111	65721,19	122722,20
112	65721,04	122731,88
113	65724,05	122734,72
114	65728,55	122738,04
115	65744,89	122753,53
116	65747,05	122755,14
117	65750,16	122757,56
118	65753,22	122760,04
119	65756,23	122762,58
120	65759,19	122765,18
121	65762,10	122767,84
122	65764,96	122770,56
123	65767,76	122773,33
124	65770,51	122776,15
125	65773,20	122779,03
126	65776,60	122782,74
127	65811,16	122815,93
128	65815,13	122820,31
129	65815,92	122820,50

1	2	3
130	65857,59	122868,53
131	65872,81	122843,38
132	65885,10	122850,46
133	65875,07	122867,68
134	65863,34	122887,89
135	65882,70	122905,84
136	65895,07	122916,48
137	65899,22	122920,55
138	65916,88	122937,86
139	65928,20	122931,68
140	65933,16	122937,06
141	65969,83	122972,57
142	65986,06	122992,02
143	66353,29	123387,70
144	66367,68	123403,21
145	66369,24	123395,04
Внутренний контур 1 (земельный участок с кадастровым номером 78:42:0000000:3911)		
1	65706,49	122708,28
2	65689,89	122734,19
3	65688,37	122731,82
4	65681,10	122725,72
5	65678,72	122722,40
6	65679,06	122721,56
7	65679,43	122720,73
8	65679,84	122719,91
9	65680,28	122719,12
10	65680,75	122718,34
11	65681,26	122717,59
12	65681,61	122717,10
13	65682,36	122716,15
14	65682,96	122715,46
15	65683,59	122714,80
16	65684,24	122714,17
17	65684,92	122713,57
18	65685,62	122712,99

1	2	3
19	65686,35	122712,45
Внутренний контур 2 (земельный участок с кадастровым номером 78:42:1630201:1001)		
1	65665,10	122723,84
2	65685,25	122736,52
3	65682,24	122741,42
4	65678,94	122739,35
5	65675,88	122744,21
6	65658,94	122733,56
Внутренний контур 3		
1	65713,78	122764,27
2	65723,53	122770,83
3	65716,76	122780,88
4	65706,87	122774,22
Образуемый земельный участок 2		
1	65707,90	122835,24
2	65709,24	122838,35
3	65707,31	122838,73
4	65699,07	122840,10
5	65698,49	122838,91
Образуемый земельный участок 3		
1	65880,21	122936,51
2	65888,27	122945,77
3	65875,09	122947,86
4	65866,52	122938,63
Образуемый земельный участок 4		
1	65034,52	122245,96
2	65047,40	122255,39
3	65042,61	122261,83
4	65031,86	122277,21
5	65044,83	122286,33
6	65054,54	122292,86
7	65048,71	122294,97
8	65120,02	122342,96
9	65264,68	122440,32
10	65300,01	122464,09

1	2	3
11	65320,79	122478,08
12	65332,60	122487,60
13	65014,23	122272,32
Образуемый земельный участок 5		
1	65320,79	122478,08
2	65371,52	122512,22
3	65371,40	122512,40
4	65332,60	122487,60
Образуемый земельный участок 6		
1	65371,52	122512,22
2	65486,10	122589,33
3	65485,64	122589,36
4	65371,40	122512,40

