

**ПРАВИТЕЛЬСТВО САНКТ-ПЕТЕРБУРГА****ПОСТАНОВЛЕНИЕ**

ОКУД

24.06.2025№ 455

**Об утверждении проекта планировки  
с проектом межевания территории  
для размещения линейного объекта  
регионального значения «Соколиная ул.  
от Сарицкой ул. до кругового движения  
на Соколиной ул.»**

В соответствии со статьями 45 и 46 Градостроительного кодекса Российской Федерации и в целях обеспечения градостроительного развития территории для размещения линейного объекта регионального значения «Соколиная ул. от Сарицкой ул. до кругового движения на Соколиной ул.» Правительство Санкт-Петербурга

**ПОСТАНОВЛЯЕТ:**

1. Утвердить проект планировки территории для размещения линейного объекта регионального значения «Соколиная ул. от Сарицкой ул. до кругового движения на Соколиной ул.» в составе:

1.1. Чертеж красных линий территории для размещения линейного объекта регионального значения «Соколиная ул. от Сарицкой ул. до кругового движения на Соколиной ул.» (границы территории, в отношении которой осуществляется подготовка проекта планировки; существующие красные линии; отменяемые красные линии; устанавливаемые красные линии; номера характерных точек устанавливаемых красных линий, в том числе точек начала и окончания красных линий, точек изменения описания красных линий; перечень координат характерных точек устанавливаемых красных линий) согласно приложению № 1.

1.2. Чертеж границ зон планируемого размещения линейного объекта регионального значения «Соколиная ул. от Сарицкой ул. до кругового движения на Соколиной ул.» (границы территории, в отношении которой осуществляется подготовка проекта планировки; границы зон планируемого размещения линейного объекта регионального значения; границы зон планируемого размещения объектов капитального строительства, проектируемых в составе линейного объекта регионального значения; номера характерных точек границ зон планируемого размещения линейного объекта регионального значения, в том числе точек начала и окончания, точек изменения описания границ таких зон) согласно приложению № 2.

1.3. Положение о размещении линейного объекта регионального значения «Соколиная ул. от Сарицкой ул. до кругового движения на Соколиной ул.» согласно приложению № 3.

2. Утвердить проект межевания территории для размещения линейного объекта регионального значения «Соколиная ул. от Сарицкой ул. до кругового движения на Соколиной ул.» в составе:

2.1. Чертеж межевания территории для размещения линейного объекта регионального значения «Соколиная ул. от Сарицкой ул. до кругового движения на Соколиной ул.» (красные линии) согласно приложению № 4.

2.2. Перечень образуемых земельных участков; перечень координат характерных точек образуемых земельных участков; сведения о границах территории, применительно к которой осуществляется подготовка проекта межевания, содержащие перечень координат характерных точек таких границ в системе координат, используемой для ведения Единого государственного реестра недвижимости; вид разрешенного использования образуемых земельных участков, предназначенных для размещения линейного объекта регионального значения и объектов капитального строительства, проектируемых в составе линейного объекта регионального значения «Соколиная ул. от Сарицкой ул. до кругового движения на Соколиной ул.» согласно приложению № 5.

2.3. Чертеж межевания территории для размещения линейного объекта регионального значения «Соколиная ул. от Сарицкой ул. до кругового движения на Соколиной ул.» (границы и условные номера образуемых земельных участков, в том числе расположенных полностью или частично в границах зоны планируемого размещения линейного объекта регионального значения, в отношении которых предполагаются их резервирование и (или) изъятие для государственных нужд) согласно приложению № 6.

3. Постановление вступает в силу на следующий день после его официального опубликования.

4. Контроль за выполнением постановления возложить на вице-губернатора Санкт-Петербурга Линченко Н.В.

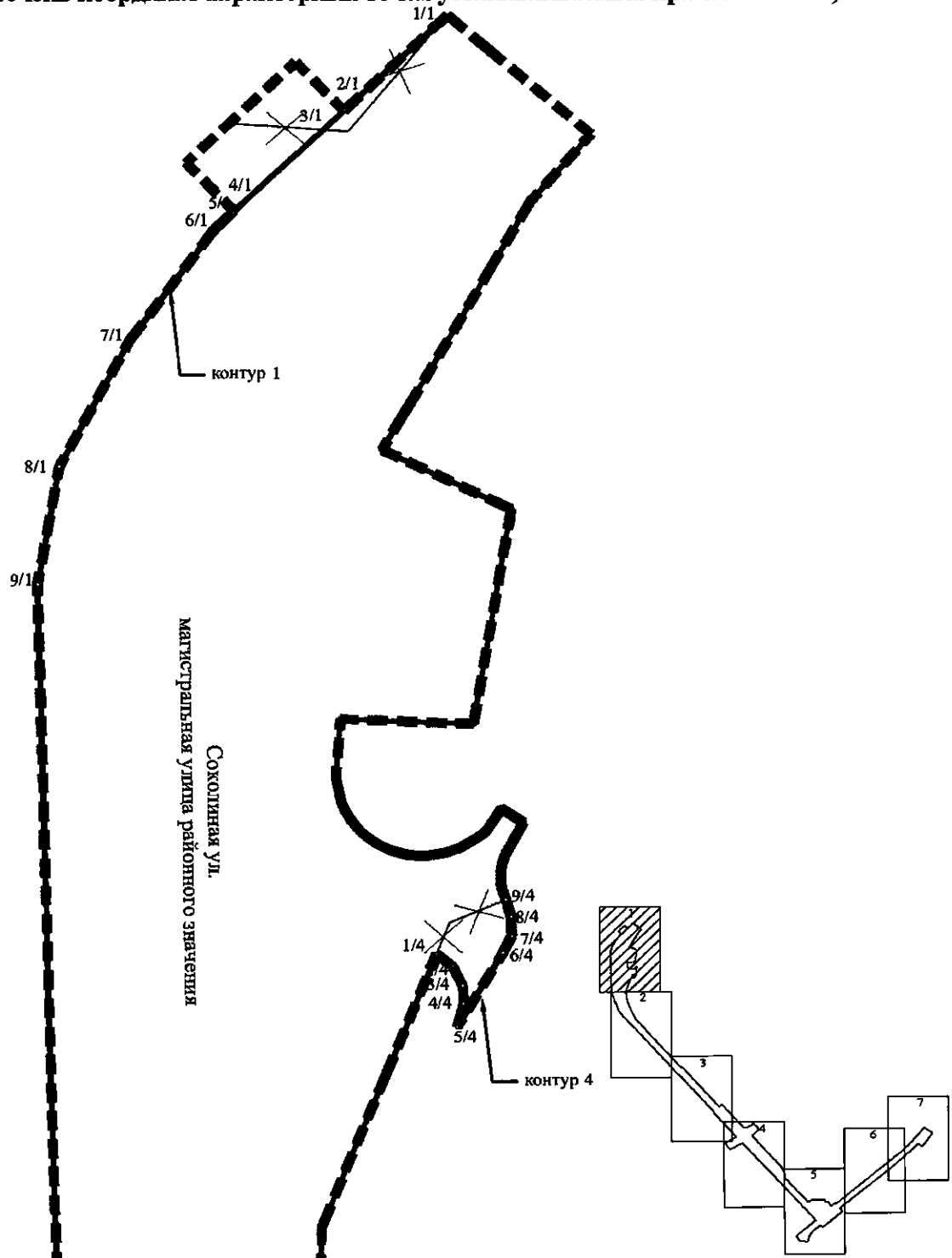
Губернатор  
Санкт-Петербурга

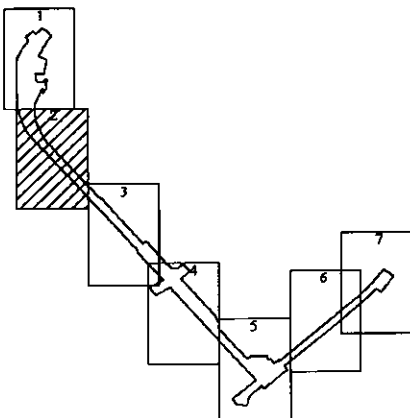
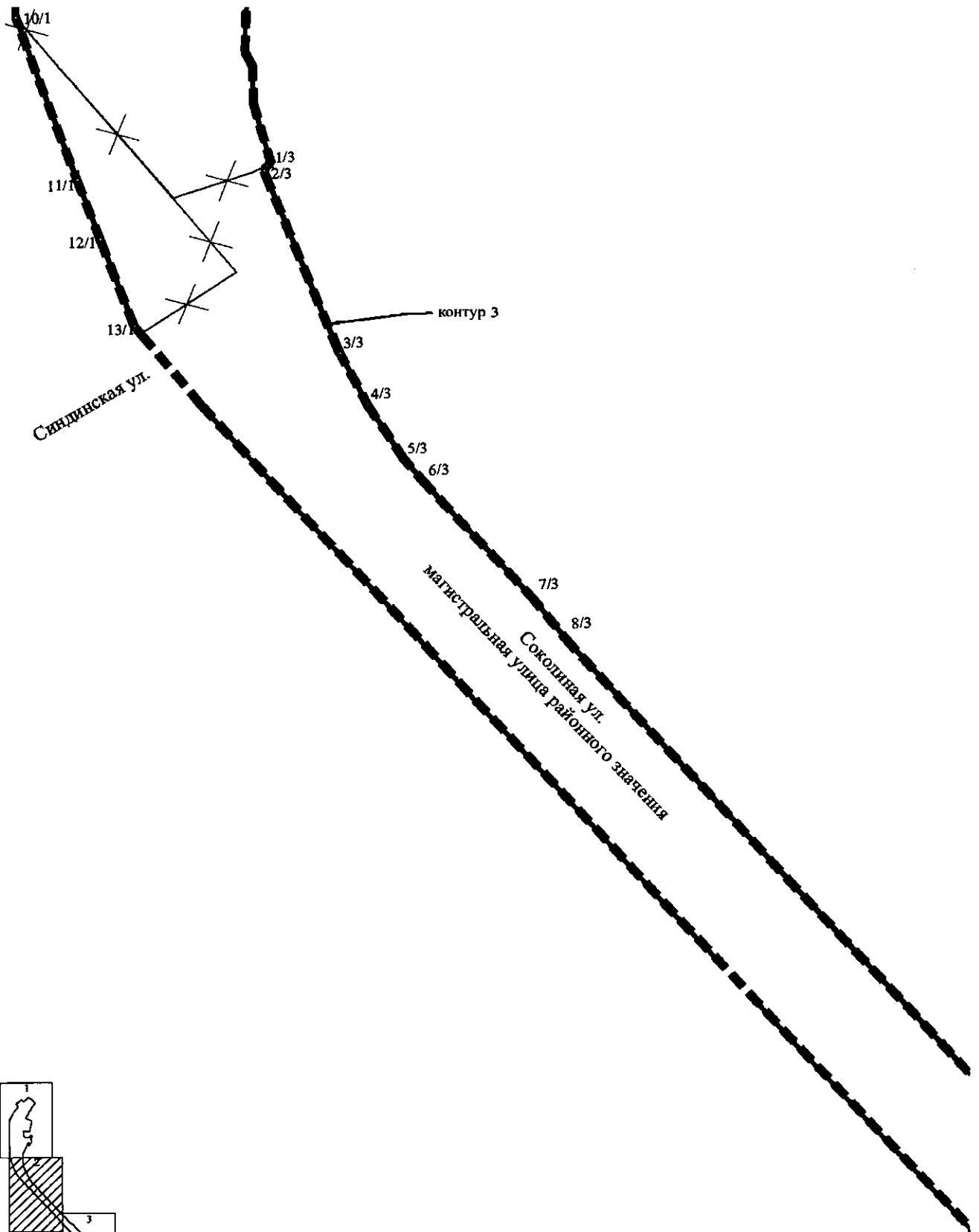


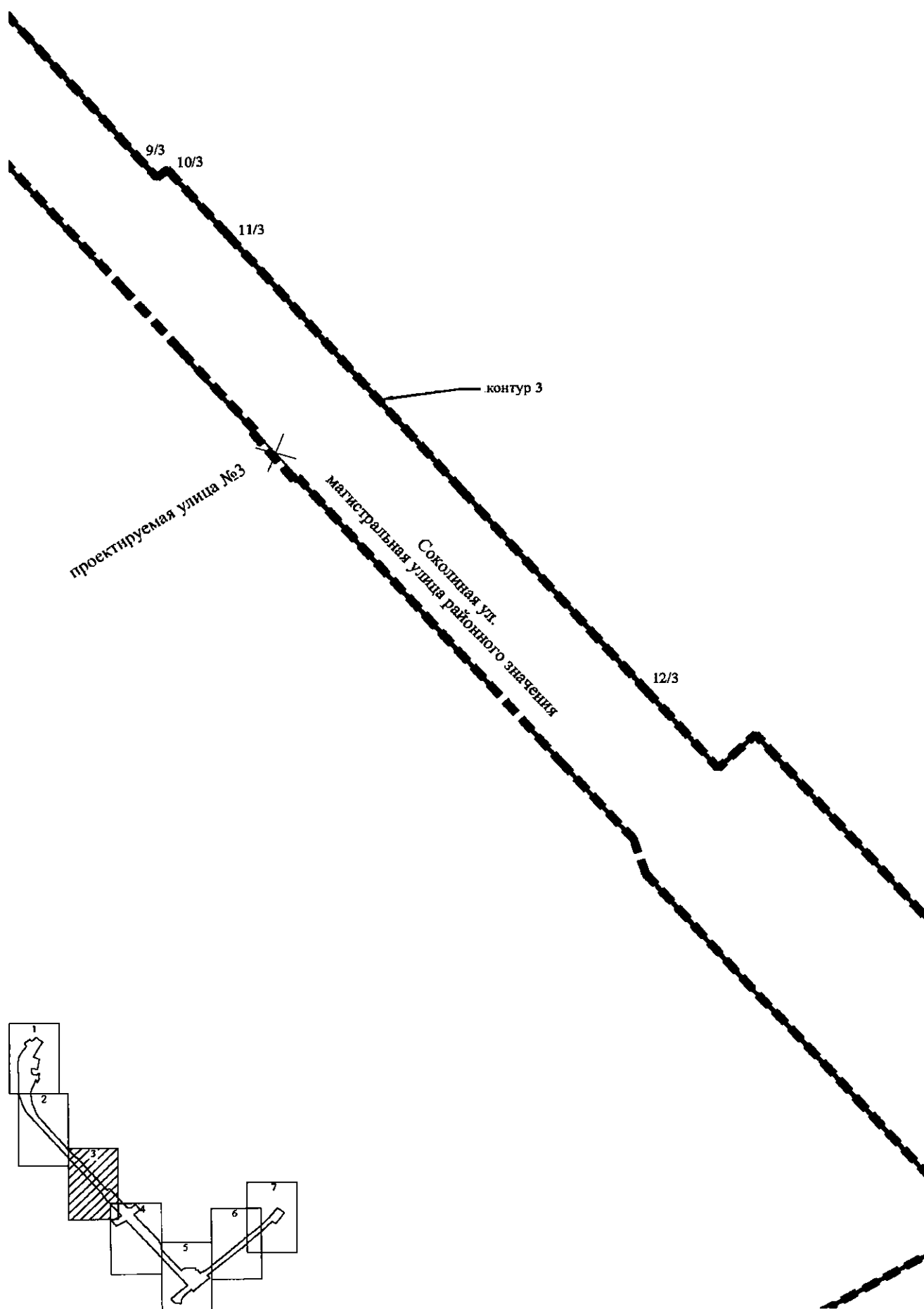
А.Д.Беглов

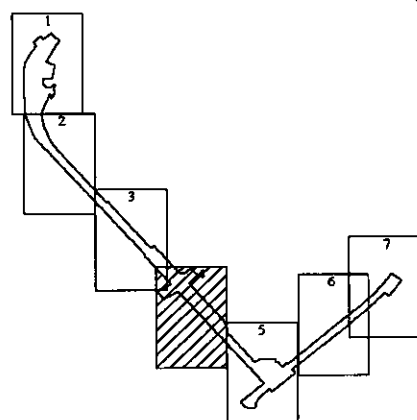
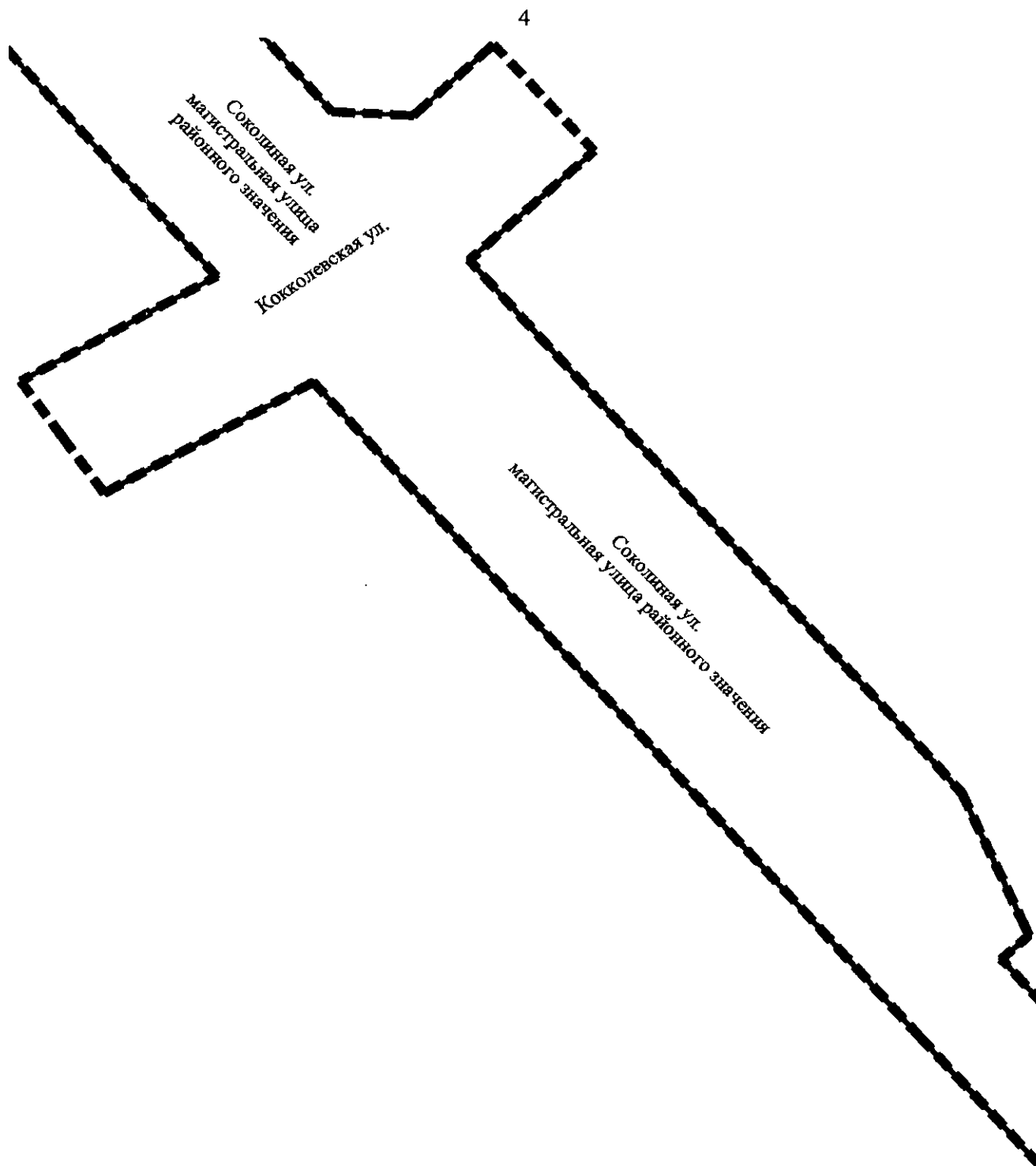
**ЧЕРТЕЖ**

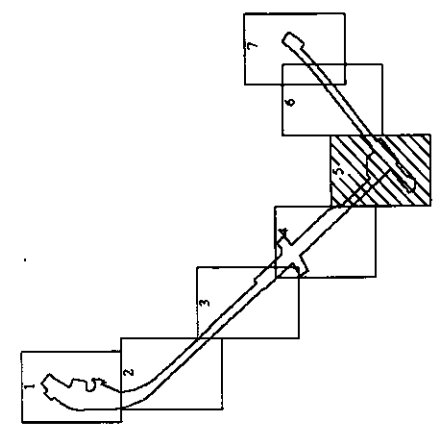
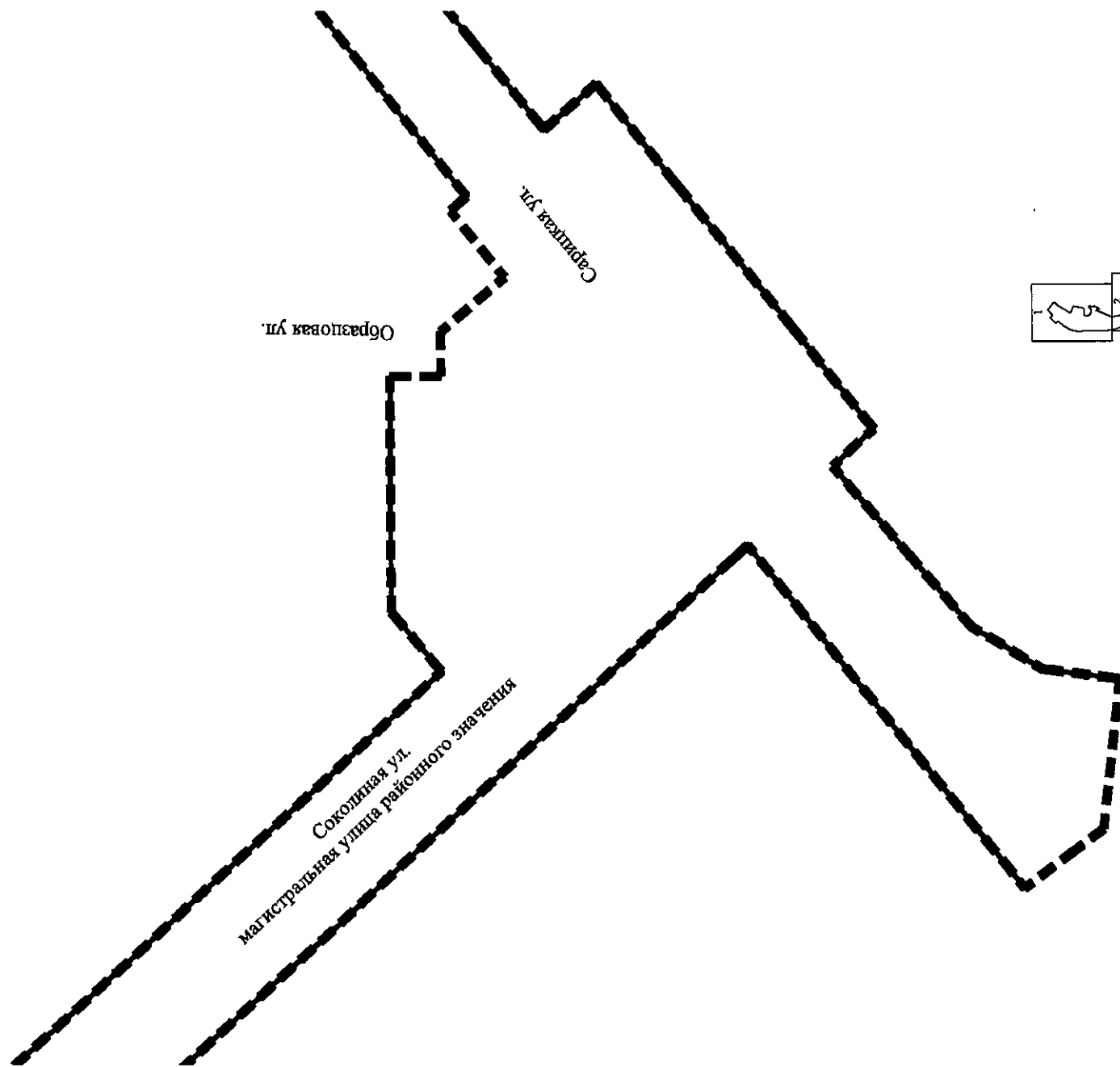
**красных линий территории для размещения линейного объекта регионального значения  
«Соколиная ул. от Сарицкой ул. до кругового движения на Соколиной ул.»  
(границы территории, в отношении которой осуществляется подготовка проекта планировки;  
существующие красные линии; отменяемые красные линии; устанавливаемые красные линии;  
номера характерных точек устанавливаемых красных линий, в том числе точек начала  
и окончания красных линий, точек изменения описания красных линий;  
перечень координат характерных точек устанавливаемых красных линий)**

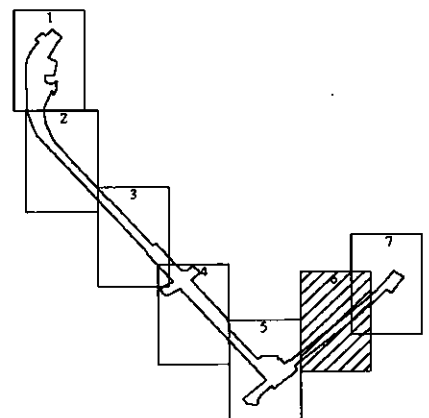
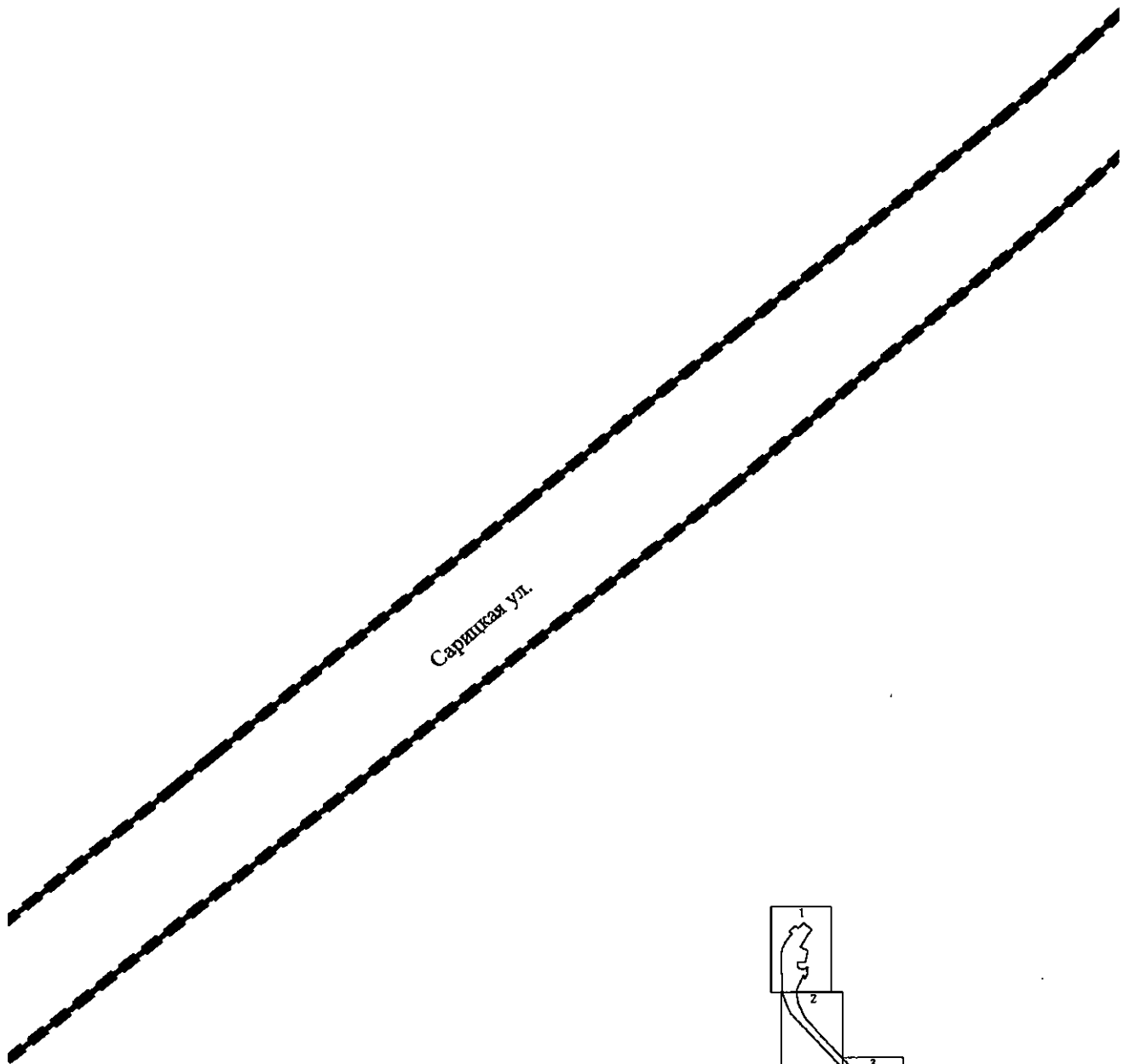




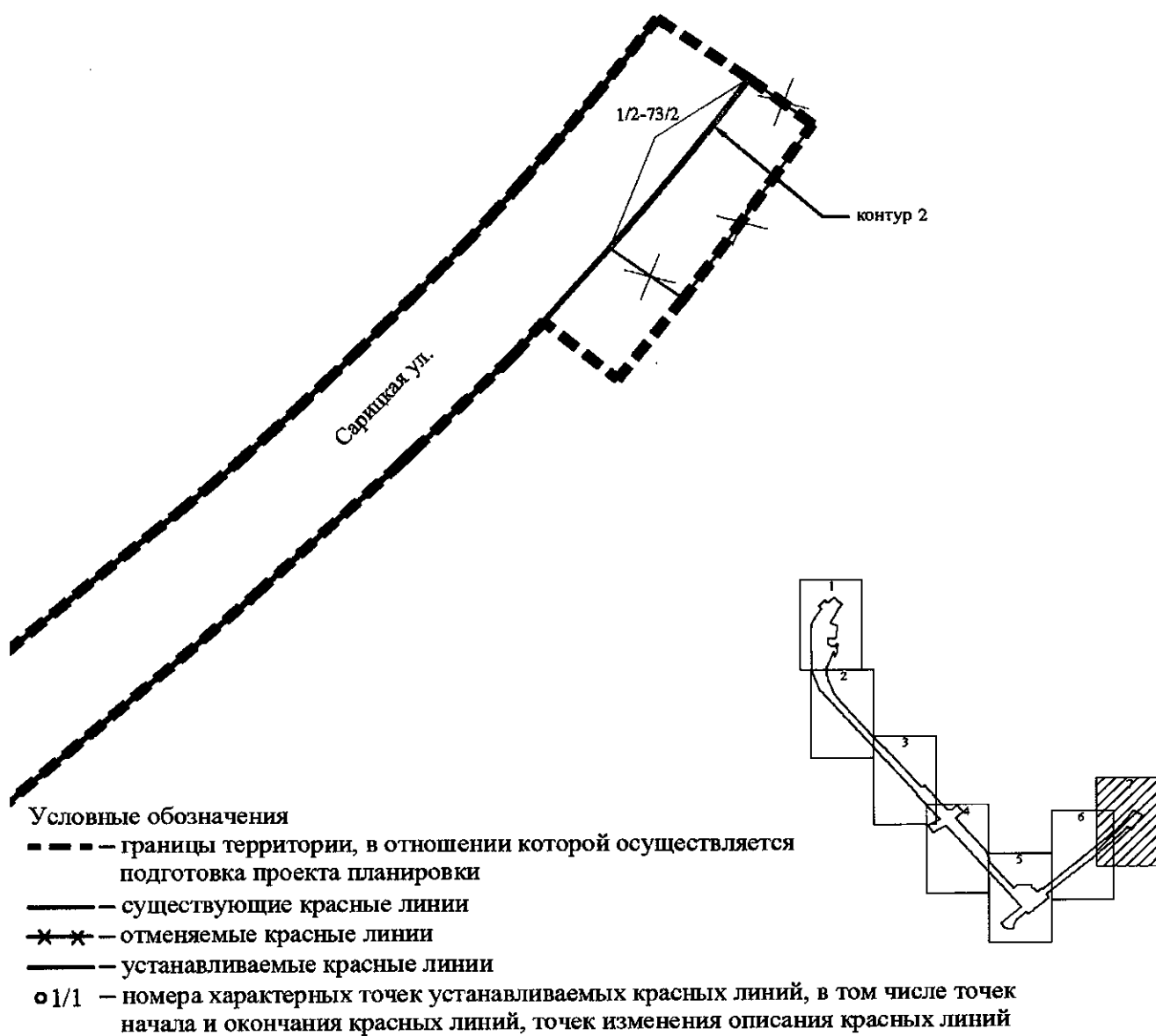












**ПЕРЕЧЕНЬ**  
**координат характерных точек устанавливаемых красных линий**

Номер точки	X	Y
1	2	3
<b>Контур 1</b>		
1	75174,32	115662,93
2	75142,37	115629,58
3	75135,95	115622,89
4	75110,88	115596,72
5	75108,39	115594,12
6	75101,97	115587,43
7	75065,33	115560,27
8	75022,13	115537,11
9	74982,89	115530,12
10	74753,09	115535,83
11	74690,12	115558,80
12	74667,45	115567,46
13	74633,84	115580,29
<b>Контур 2</b>		
1	73881,59	117400,47
2	73881,47	117400,40
3	73880,67	117399,81
4	73879,87	117399,21
5	73879,06	117398,61
6	73878,26	117398,01
7	73877,46	117397,42
8	73876,66	117396,82
9	73875,85	117396,21
10	73875,05	117395,61
11	73874,02	117394,83
12	73873,45	117394,41
13	73872,66	117393,80
14	73871,86	117393,20
15	73871,06	117392,59
16	73870,26	117391,98
17	73869,47	117391,38
18	73868,67	117390,77
19	73867,88	117390,16
20	73867,08	117389,55
21	73866,29	117388,94
22	73865,49	117388,33
23	73864,70	117387,72
24	73864,36	117387,45
25	73863,91	117387,10
26	73863,12	117386,49

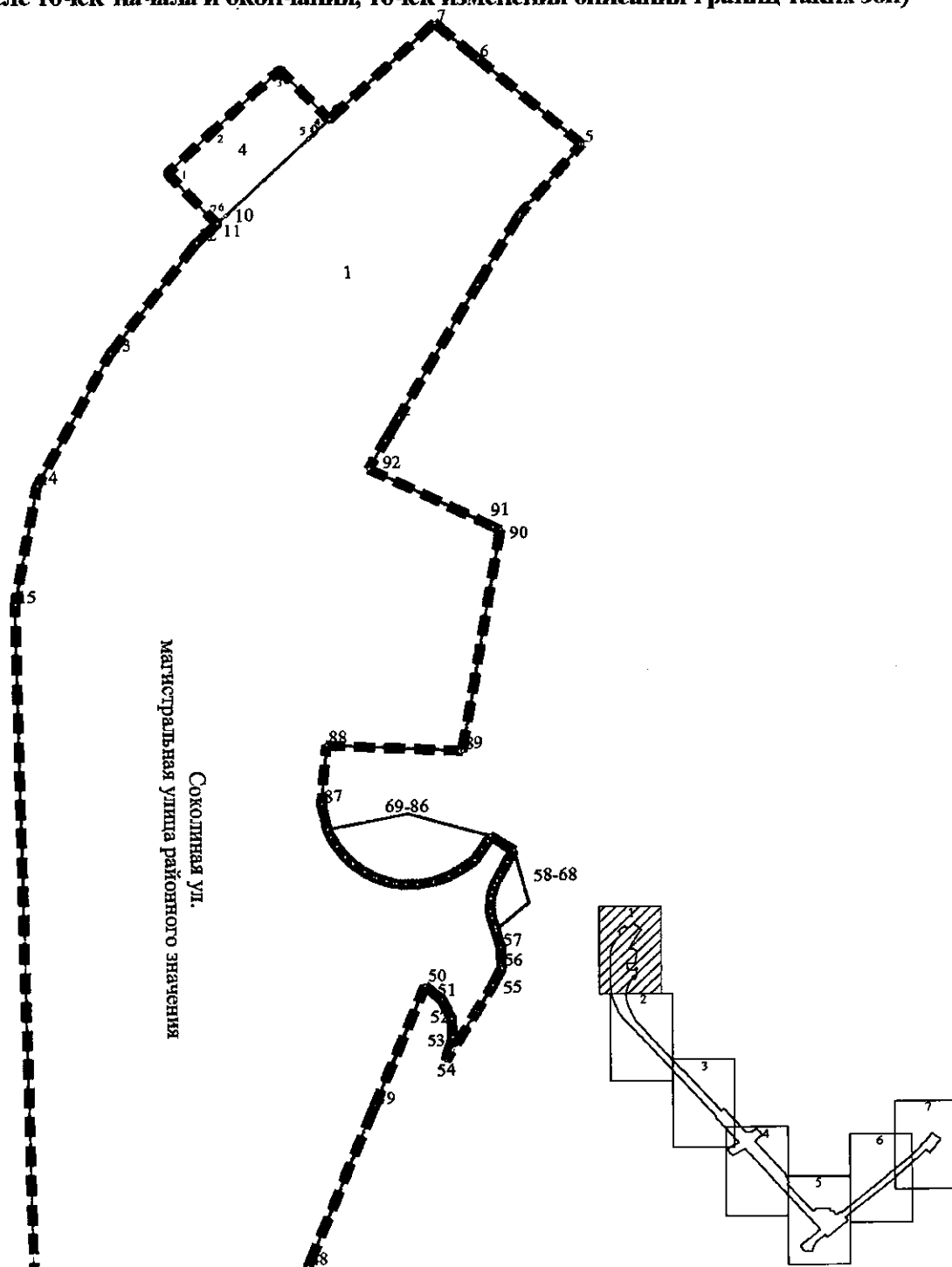
1	2	3
27	73862,33	117385,88
28	73861,48	117385,21
29	73860,75	117384,64
30	73859,96	117384,03
31	73859,17	117383,41
32	73858,38	117382,79
33	73857,59	117382,17
34	73856,81	117381,55
35	73856,02	117380,93
36	73854,78	117379,95
37	73854,45	117379,69
38	73853,67	117379,07
39	73852,88	117378,44
40	73852,10	117377,82
41	73851,32	117377,19
42	73850,53	117376,57
43	73849,75	117375,94
44	73848,97	117375,31
45	73848,19	117374,68
46	73847,41	117374,05
47	73846,73	117373,50
48	73845,86	117372,79
49	73845,30	117372,34
50	73844,30	117371,53
51	73843,53	117370,90
52	73842,75	117370,26
53	73841,98	117369,63
54	73841,20	117368,99
55	73840,43	117368,36
56	73839,66	117367,72
57	73838,88	117367,08
58	73838,11	117366,45
59	73837,34	117365,81
60	73836,57	117365,17
61	73835,90	117364,61
62	73835,03	117363,88
63	73834,26	117363,24
64	73833,49	117362,60
65	73832,73	117361,96
66	73831,96	117361,31
67	73831,19	117360,67
68	73830,43	117360,02
69	73829,66	117359,37
70	73828,90	117358,73
71	73828,14	117358,08

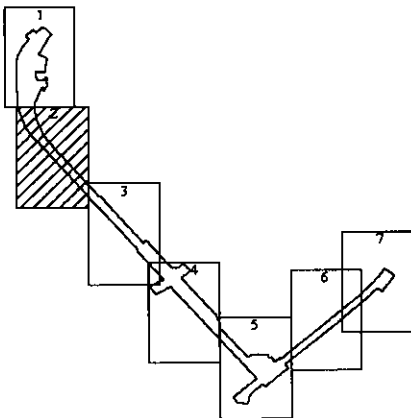

1	2	3
72	73827,37	117357,43
73	73826,61	117356,78
<b>Контур 3</b>		
1	74695,60	115629,35
2	74693,54	115628,29
3	74623,03	115656,41
4	74603,17	115666,62
5	74582,23	115680,17
6	74573,81	115687,28
7	74527,64	115728,33
8	74511,17	115741,33
9	74282,11	115945,07
10	74285,54	115949,00
11	74258,22	115973,06
12	74071,47	116137,54
<b>Контур 4</b>		
1	74857,03	115659,38
2	74852,66	115664,70
3	74846,18	115667,84
4	74840,06	115668,11
5	74832,33	115666,06
6	74857,14	115680,85
7	74862,92	115683,76
8	74869,67	115683,52
9	74875,39	115681,91

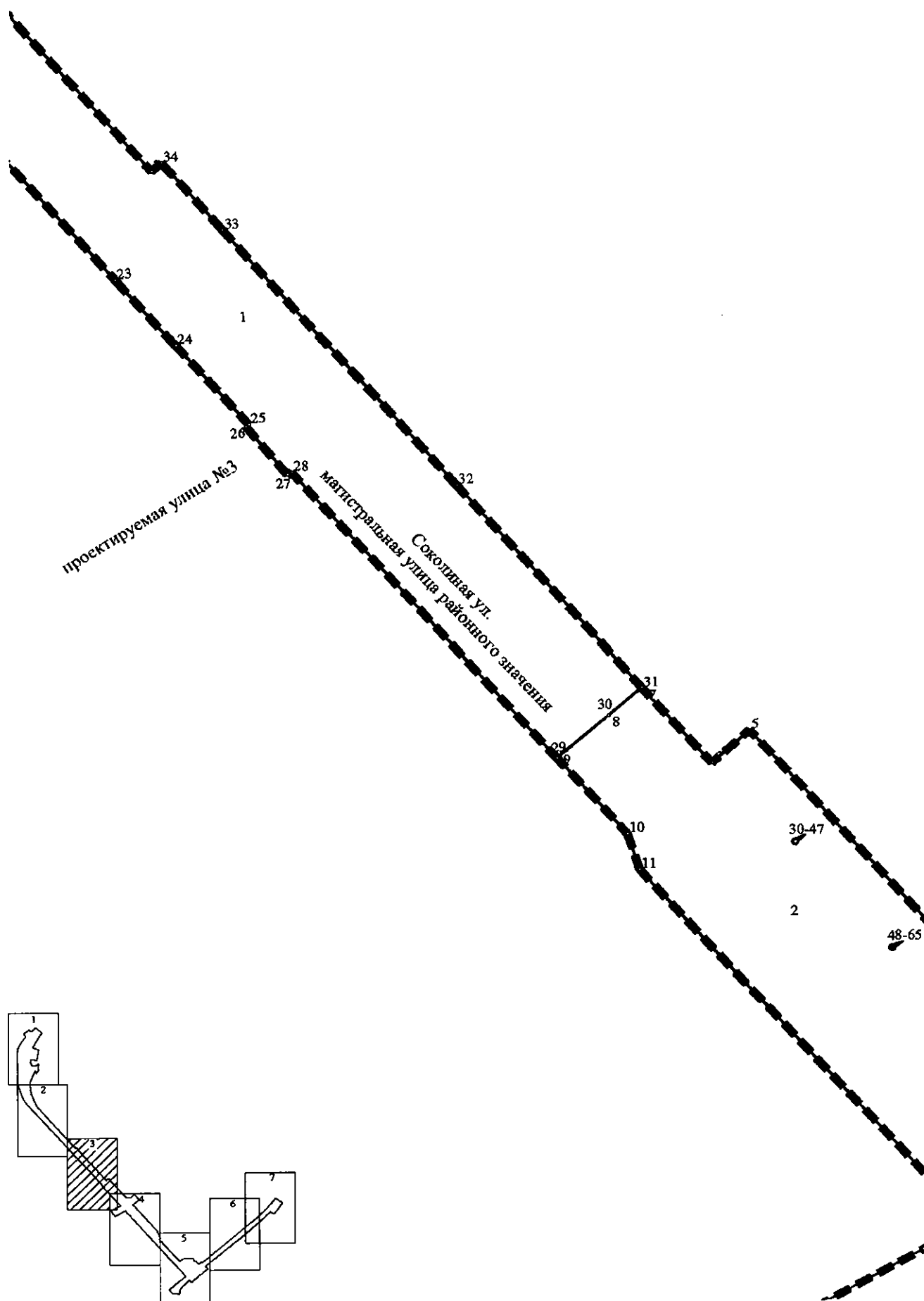


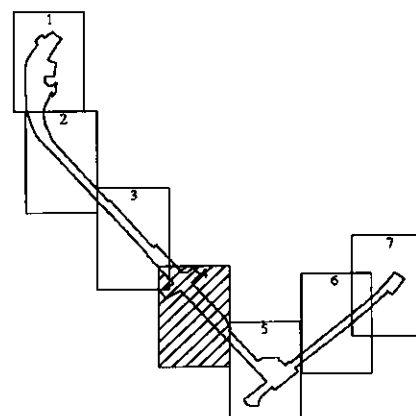
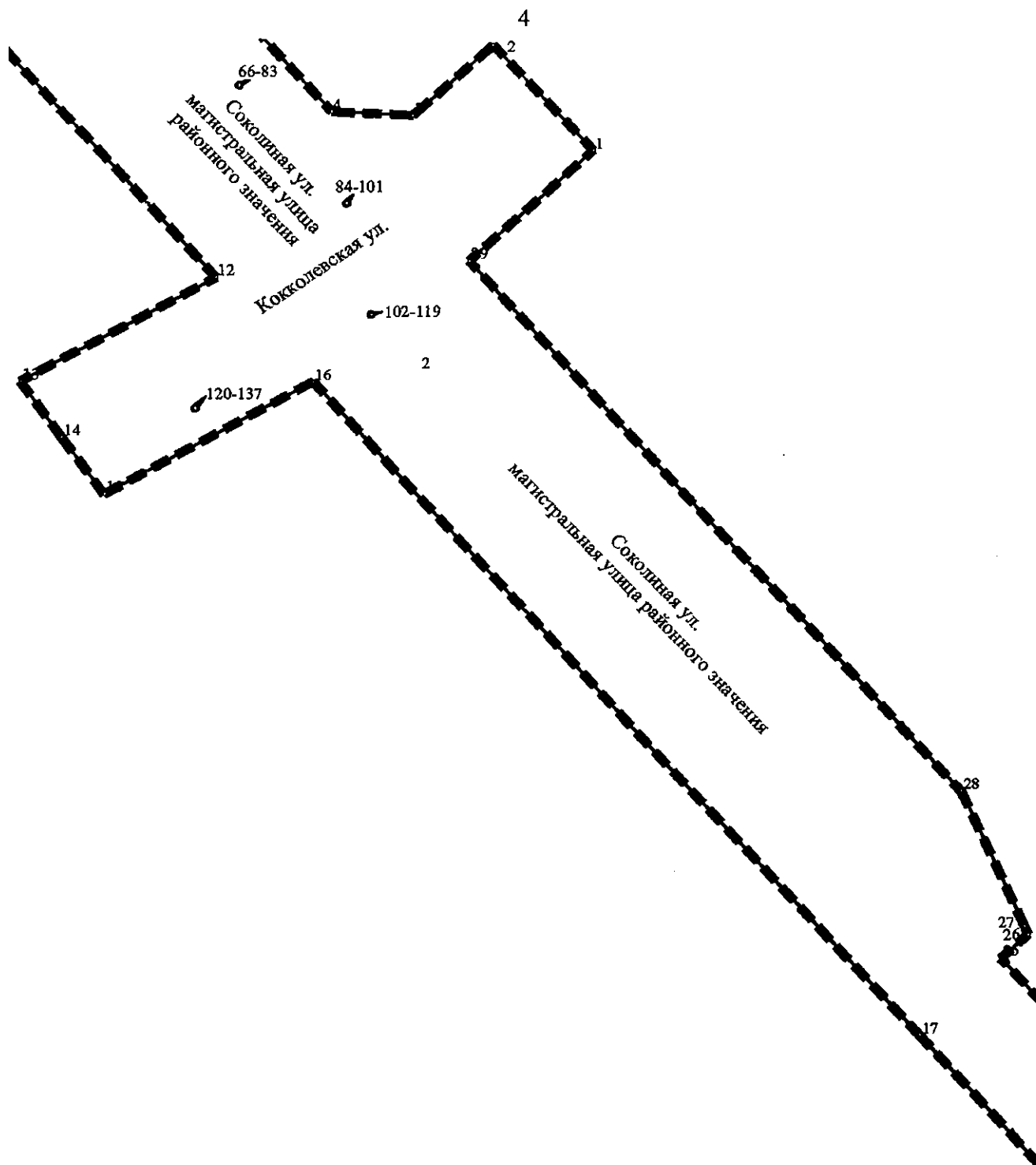
**ЧЕРТЕЖ**

границ зон планируемого размещения линейного объекта регионального значения  
«Соколинная ул. от Сарицкой ул. до кругового движения на Соколинной ул.»  
(границы территории, в отношении которой осуществляется подготовка проекта планировки;  
границы зон планируемого размещения линейного объекта регионального значения;  
границы зон планируемого размещения объектов капитального строительства,  
проектируемых в составе линейного объекта регионального значения; номера характерных  
точек границ зон планируемого размещения линейного объекта регионального значения,  
в том числе точек начала и окончания, точек изменения описания границ таких зон)

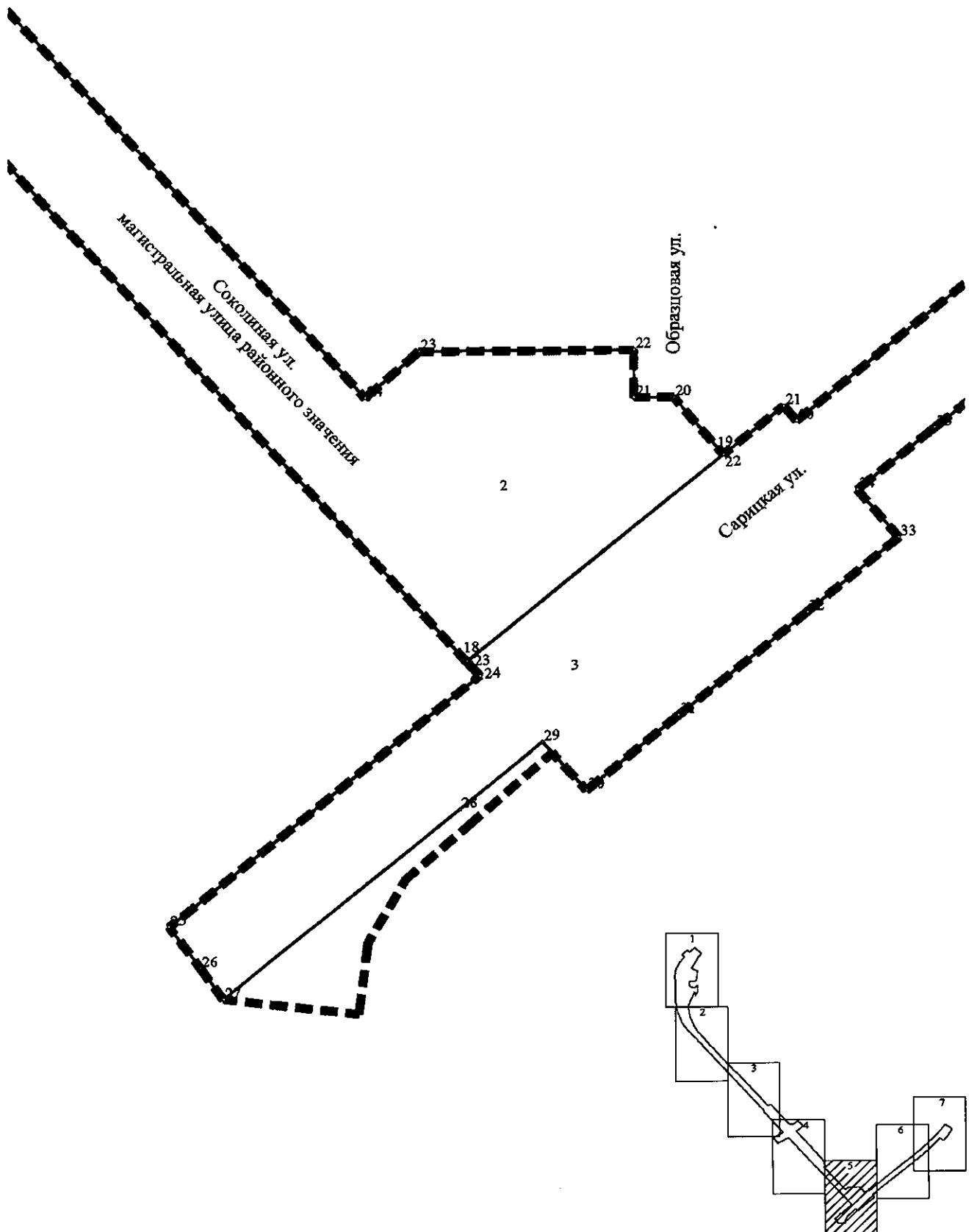


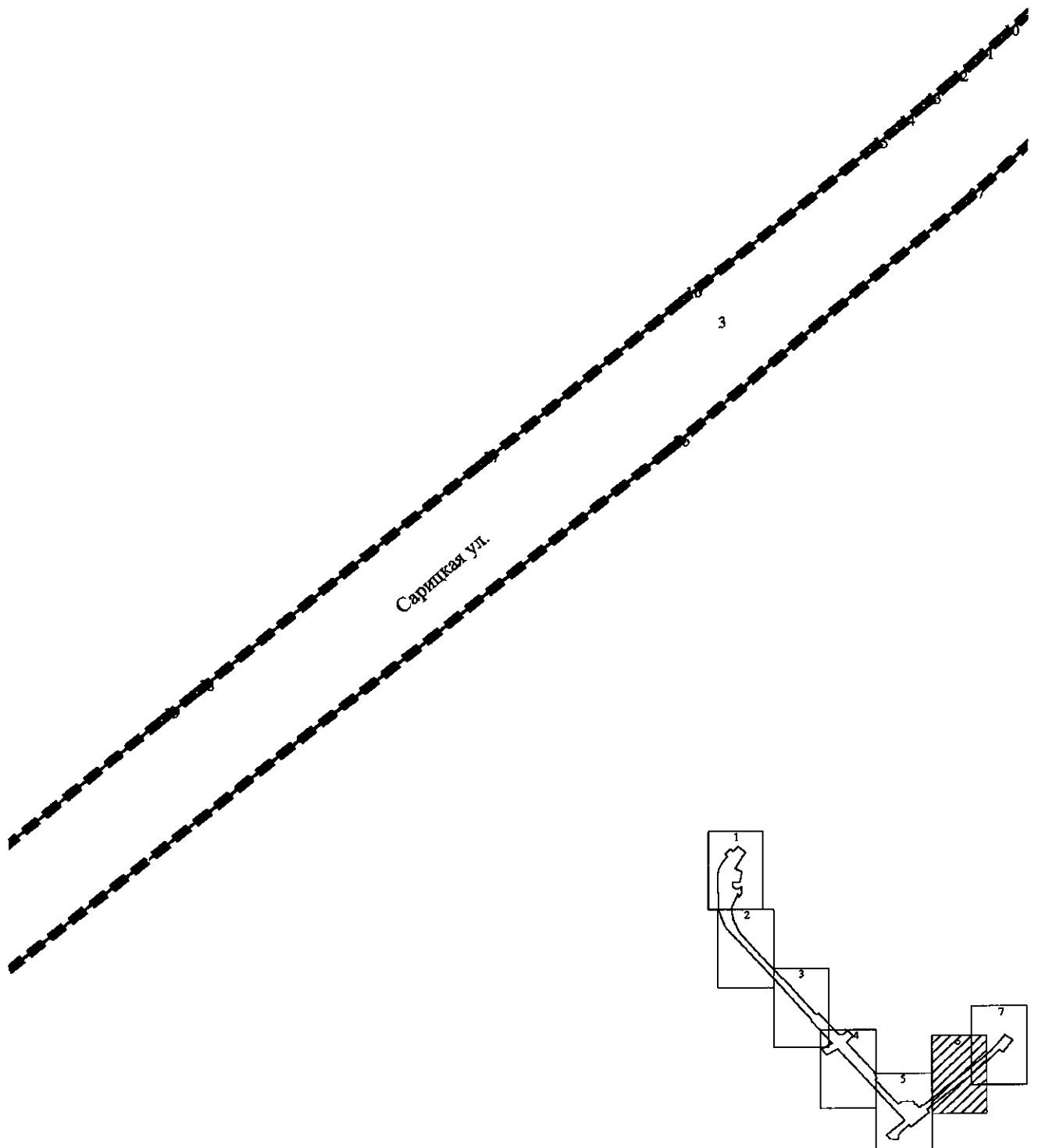


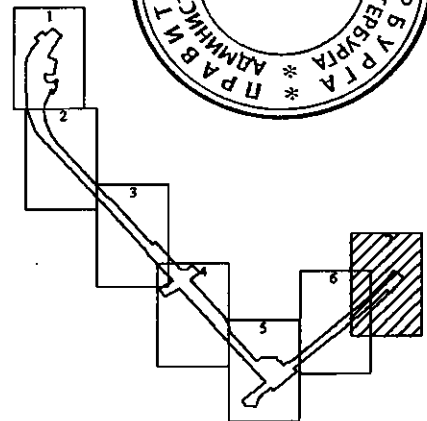
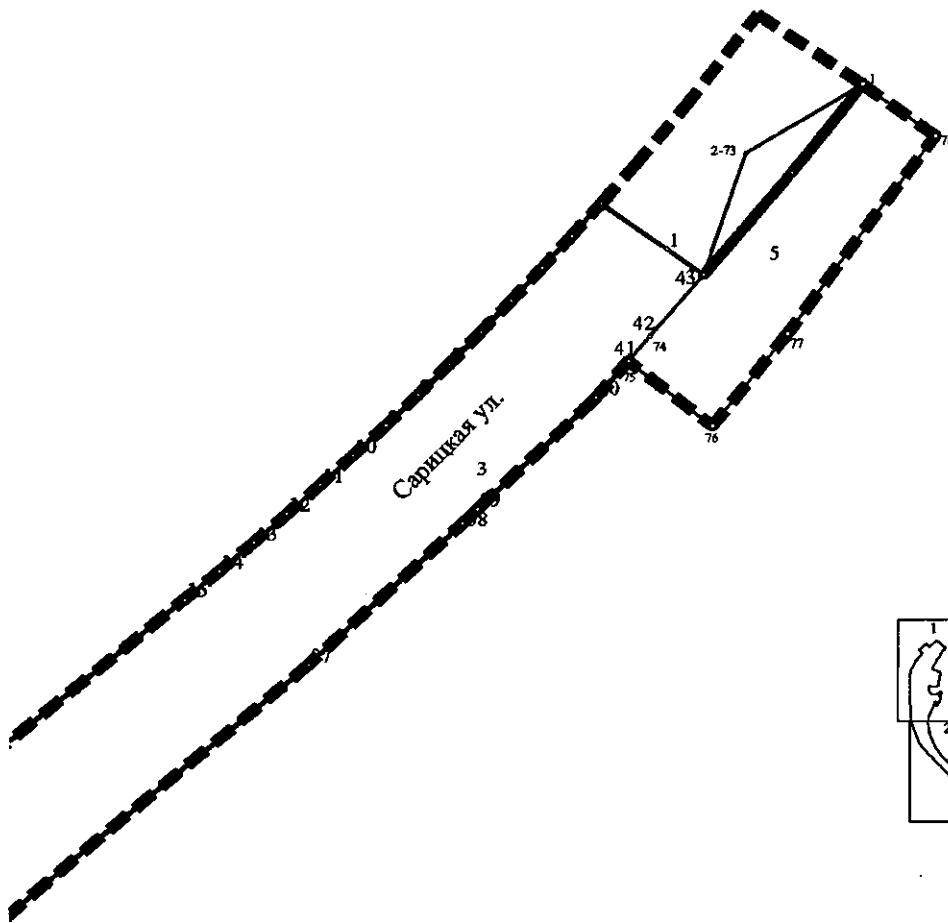












#### Условные обозначения

- границы территории, в отношении которой осуществляется подготовка проекта планировки
- — границы зон планируемого размещения линейного объекта регионального значения
- — границы зон планируемого размещения объектов капитального строительства, проектируемых в составе линейного объекта регионального значения
- 1 — номер зоны планируемого размещения линейного объекта регионального значения, а также зоны планируемого размещения объектов капитального строительства, проектируемых в составе линейного объекта регионального значения
- 1 — номера характерных точек границ зон планируемого размещения линейного объекта регионального значения, в том числе точек начала и окончания, точек изменения описания границ таких зон

Приложение № 3  
к постановлению  
Правительства Санкт-Петербурга  
от 24.06.2025 №455

**ПОЛОЖЕНИЕ**  
**о размещении линейного объекта регионального значения**  
**«Соколиная ул. от Сарицкой ул. до кругового движения на Соколиной ул.»**

1. Наименование, основные характеристики и назначение планируемого для размещения линейного объекта регионального значения «Соколиная ул. от Сарицкой ул. до кругового движения на Соколиной ул.».

Наименование: линейный объект регионального значения «Соколиная ул. от Сарицкой ул. до кругового движения на Соколиной ул.» (далее – линейный объект регионального значения).

Основные характеристики линейного объекта регионального значения:

Категория	Магистральная улица районного значения
Протяженность	2,3 км
Пропускная способность	до 3996 авт./час
Интенсивность движения	988 авт./час
Проектная мощность	Пропускная способность до 3996 авт./час
Грузонапряженность	59 051,2 т/сут

Назначение объекта: автомобильная дорога регионального значения.

2. Границы зон планируемого размещения линейного объекта регионального значения устанавливаются в Пушкинском районе Санкт-Петербурга.

3. Перечень координат характерных точек границ зоны планируемого размещения линейного объекта регионального значения.

Номер точки	X	Y
1	2	3
<b>Зона планируемого размещения линейного объекта регионального значения 1</b>		
1	75036,79	115647,21
2	75044,27	115651,54
3	75087,99	115676,52
4	75111,17	115689,79
5	75134,14	115709,56
6	75162,57	115676,57
7	75174,32	115662,93
8	75142,37	115629,58
9	75135,95	115622,89
10	75110,88	115596,72

1	2	3
11	75108,39	115594,12
12	75101,97	115587,43
13	75065,33	115560,27
14	75022,13	115537,11
15	74982,89	115530,12
16	74753,09	115535,83
17	74690,12	115558,80
18	74667,45	115567,46
19	74633,84	115580,29
20	74630,91	115582,67
21	74602,86	115605,44
22	74600,93	115607,16
23	74238,01	115930,82
24	74211,20	115954,73
25	74178,78	115983,64
26	74178,09	115982,38
27	74158,49	115998,65
28	74159,43	116000,36
29	74042,69	116104,24
30	74060,06	116124,34
31	74071,47	116137,54
32	74154,02	116064,84
33	74258,22	115973,06
34	74285,54	115949,00
35	74282,11	115945,07
36	74511,17	115741,33
37	74527,64	115728,33
38	74573,81	115687,28
39	74582,23	115680,17
40	74603,17	115666,62
41	74623,03	115656,41
42	74693,54	115628,29
43	74695,60	115629,35
44	74696,36	115631,00
45	74719,78	115624,36
46	74734,50	115623,93
47	74740,02	115621,02
48	74764,57	115621,96
49	74817,38	115643,42
50	74857,03	115659,38
51	74852,66	115664,70
52	74846,18	115667,84
53	74840,06	115668,11

1	2	3
54	74832,33	115666,06
55	74857,14	115680,85
56	74862,92	115683,76
57	74869,67	115683,52
58	74875,39	115681,91
59	74876,44	115681,65
60	74879,44	115680,53
61	74881,59	115680,27
62	74885,79	115680,35
63	74887,96	115680,76
64	74890,38	115681,54
65	74891,83	115682,18
66	74893,83	115683,32
67	74897,98	115685,47
68	74901,78	115687,62
69	74906,47	115680,33
70	74904,64	115679,35
71	74901,89	115677,51
72	74898,46	115675,23
73	74895,34	115670,51
74	74893,37	115667,00
75	74891,61	115662,14
76	74890,77	115657,08
77	74890,74	115653,39
78	74890,97	115650,14
79	74891,76	115647,32
80	74892,90	115644,04
81	74894,74	115640,44
82	74897,49	115636,62
83	74899,78	115634,25
84	74903,16	115631,58
85	74906,23	115629,79
86	74908,76	115628,66
87	74917,22	115626,83
88	74936,71	115628,41
89	74934,77	115671,49
90	75007,53	115683,69
91	75008,63	115681,28
92	75027,53	115641,98
<b>Зона планируемого размещения линейного объекта регионального значения 2</b>		
1	73896,57	116398,99
2	73935,12	116363,72
3	73909,48	116335,69

1	2	3
4	73910,94	116307,25
5	74053,94	116179,92
6	74040,46	116165,13
7	74071,47	116137,54
8	74060,06	116124,34
9	74042,69	116104,24
10	74011,56	116131,96
11	73997,10	116136,80
12	73850,99	116266,91
13	73813,20	116198,75
14	73792,89	116213,23
15	73772,21	116227,97
16	73812,71	116300,97
17	73573,95	116513,10
18	73335,10	116725,32
19	73415,72	116821,66
20	73438,29	116803,07
21	73438,19	116788,04
22	73456,52	116788,04
23	73456,17	116707,34
24	73438,25	116687,18
25	73602,13	116541,58
26	73610,69	116551,21
27	73613,61	116549,90
28	73663,01	116527,62
29	73856,76	116355,47
<b>Внутренний контур 1</b>		
30	74008,18	116196,72
31	74007,79	116196,78
32	74007,45	116196,98
33	74007,20	116197,28
34	74007,06	116197,65
35	74007,06	116198,04
36	74007,20	116198,41
37	74007,45	116198,71
38	74007,79	116198,91
39	74008,18	116198,98
40	74008,56	116198,91
41	74008,90	116198,71
42	74009,15	116198,41
43	74009,29	116198,04
44	74009,29	116197,65
45	74009,15	116197,28

1	2	3
46	74008,90	116196,98
47	74008,56	116196,78
<b>Внутренний контур 2</b>		
48	73964,77	116234,68
49	73964,38	116234,74
50	73964,04	116234,94
51	73963,79	116235,24
52	73963,65	116235,61
53	73963,65	116236,00
54	73963,79	116236,37
55	73964,04	116236,67
56	73964,38	116236,87
57	73964,77	116236,94
58	73965,15	116236,87
59	73965,49	116236,67
60	73965,74	116236,37
61	73965,88	116236,00
62	73965,88	116235,61
63	73965,74	116235,24
64	73965,49	116234,94
65	73965,15	116234,74
<b>Внутренний контур 3</b>		
66	73920,59	116276,00
67	73920,97	116275,93
68	73921,31	116275,73
69	73921,56	116275,43
70	73921,70	116275,06
71	73921,70	116274,67
72	73921,56	116274,30
73	73921,31	116274,00
74	73920,97	116273,80
75	73920,59	116273,74
76	73920,20	116273,80
77	73919,86	116274,00
78	73919,61	116274,30
79	73919,47	116274,67
80	73919,47	116275,06
81	73919,61	116275,43
82	73919,86	116275,73
83	73920,20	116275,93
<b>Внутренний контур 4</b>		
84	73878,69	116312,50
85	73878,62	116312,11



1	2	3
86	73878,42	116311,77
87	73878,12	116311,52
88	73877,76	116311,38
89	73877,36	116311,38
90	73877,00	116311,52
91	73876,70	116311,77
92	73876,50	116312,11
93	73876,44	116312,50
94	73876,50	116312,88
95	73876,70	116313,22
96	73877,00	116313,47
97	73877,36	116313,61
98	73877,76	116313,61
99	73878,12	116313,47
100	73878,42	116313,22
101	73878,62	116312,88
<b>Внутренний контур 5</b>		
102	73838,50	116321,26
103	73838,43	116320,87
104	73838,23	116320,53
105	73837,93	116320,28
106	73837,56	116320,14
107	73837,17	116320,14
108	73836,80	116320,28
109	73836,50	116320,53
110	73836,30	116320,87
111	73836,24	116321,26
112	73836,30	116321,64
113	73836,50	116321,98
114	73836,80	116322,23
115	73837,17	116322,37
116	73837,56	116322,37
117	73837,93	116322,23
118	73838,23	116321,98
119	73838,43	116321,64
<b>Внутренний контур 6</b>		
120	73803,19	116258,56
121	73802,80	116258,62
122	73802,46	116258,82
123	73802,21	116259,12
124	73802,07	116259,49
125	73802,07	116259,88
126	73802,21	116260,25

1	2	3
127	73802,46	116260,55
128	73802,80	116260,75
129	73803,19	116260,82
130	73803,57	116260,74
131	73803,91	116260,55
132	73804,16	116260,25
133	73804,29	116259,88
134	73804,29	116259,49
135	73804,16	116259,12
136	73803,91	116258,82
137	73803,57	116258,63
<b>Зона планируемого размещения линейного объекта регионального значения 3</b>		
1	73834,02	117346,60
2	73847,27	117328,39
3	73837,88	117320,23
4	73828,60	117311,96
5	73819,43	117303,57
6	73810,36	117295,07
7	73801,41	117286,45
8	73792,56	117277,72
9	73783,82	117268,88
10	73775,20	117259,92
11	73766,69	117250,86
12	73758,30	117241,69
13	73750,03	117232,42
14	73741,87	117223,04
15	73733,84	117213,56
16	73678,81	117147,80
17	73618,84	117076,14
18	73534,96	116975,91
19	73524,69	116963,64
20	73428,96	116849,25
21	73434,75	116844,40
22	73415,72	116821,66
23	73335,10	116725,32
24	73329,45	116730,34
25	73231,42	116613,20
26	73215,10	116624,89
27	73202,82	116633,57
28	73277,35	116722,63
29	73303,27	116753,60
30	73284,58	116770,21
31	73313,54	116804,82

1	2	3
32	73353,94	116853,09
33	73382,95	116887,75
34	73401,66	116872,10
35	73426,05	116901,24
36	73624,49	117143,42
37	73715,20	117247,60
38	73755,33	117290,07
39	73759,53	117294,33
40	73791,75	117327,09
41	73802,29	117336,07
42	73809,18	117341,94
43	73826,61	117356,78
<b>Зона планируемого размещения объекта капитального строительства, входящего в состав линейного объекта регионального значения, 4</b>		
1	75124,78	115578,4
2	75138,23	115592,44
3	75158,77	115613,87
4	75142,37	115629,58
5	75135,95	115622,89
6	75110,88	115596,72
7	75108,39	115594,12
<b>Зона планируемого размещения объекта капитального строительства, входящего в состав линейного объекта регионального значения, 5</b>		
1	73881,59	117400,47
2	73881,47	117400,40
3	73880,67	117399,81
4	73879,87	117399,21
5	73879,06	117398,61
6	73878,26	117398,01
7	73877,46	117397,42
8	73876,66	117396,82
9	73875,85	117396,21
10	73875,05	117395,61
11	73874,02	117394,83
12	73873,45	117394,41
13	73872,66	117393,80
14	73871,86	117393,20
15	73871,06	117392,59
16	73870,26	117391,98
17	73869,47	117391,38
18	73868,67	117390,77
19	73867,88	117390,16
20	73867,08	117389,55

1	2	3
21	73866,29	117388,94
22	73865,49	117388,33
23	73864,70	117387,72
24	73864,36	117387,45
25	73863,91	117387,10
26	73863,12	117386,49
27	73862,33	117385,88
28	73861,48	117385,21
29	73860,75	117384,64
30	73859,96	117384,03
31	73859,17	117383,41
32	73858,38	117382,79
33	73857,59	117382,17
34	73856,81	117381,55
35	73856,02	117380,93
36	73854,78	117379,95
37	73854,45	117379,69
38	73853,67	117379,07
39	73852,88	117378,44
40	73852,10	117377,82
41	73851,32	117377,19
42	73850,53	117376,57
43	73849,75	117375,94
44	73848,97	117375,31
45	73848,19	117374,68
46	73847,41	117374,05
47	73846,73	117373,50
48	73845,86	117372,79
49	73845,30	117372,34
50	73844,30	117371,53
51	73843,53	117370,90
52	73842,75	117370,26
53	73841,98	117369,63
54	73841,20	117368,99
55	73840,43	117368,36
56	73839,66	117367,72
57	73838,88	117367,08
58	73838,11	117366,45
59	73837,34	117365,81
60	73836,57	117365,17
61	73835,90	117364,61
62	73835,03	117363,88
63	73834,26	117363,24

1	2	3
64	73833,49	117362,60
65	73832,73	117361,96
66	73831,96	117361,31
67	73831,19	117360,67
68	73830,43	117360,02
69	73829,66	117359,37
70	73828,90	117358,73
71	73828,14	117358,08
72	73827,37	117357,43
73	73826,61	117356,78
74	73809,18	117341,94
75	73802,29	117336,07
76	73783,56	117359,29
77	73809,73	117379,96
78	73866,76	117420,50

4. Предельные параметры разрешенного строительства, реконструкции объектов капитального строительства, проектируемых в составе линейного объекта регионального значения в границах зон их планируемого размещения.

Номер зоны планируемого размещения объекта капитального строительства, проектируемого в составе линейного объекта регионального значения	4
Функциональное назначение объекта капитального строительства, входящего в состав линейного объекта регионального значения	Сооружение, обеспечивающее отвод канализационных стоков (очистные сооружения)
Предельное количество этажей и (или) предельная высота объекта капитального строительства, входящего в состав линейного объекта регионального значения	Не устанавливается
Максимальный процент застройки зоны планируемого размещения объектов капитального строительства, входящих в состав линейного объекта регионального значения	100%
Минимальные отступы от границ земельных участков	0 м

Номер зоны планируемого размещения объекта капитального строительства, проектируемого в составе линейного объекта регионального значения	5
Функциональное назначение объекта капитального строительства, входящего в состав линейного объекта регионального значения	Сооружение, обеспечивающее отвод канализационных стоков (очистные сооружения)
Предельное количество этажей и (или) предельная высота объекта капитального строительства, входящего в состав линейного объекта регионального значения	Не устанавливается

Максимальный процент застройки зоны планируемого размещения объектов капитального строительства, входящих в состав линейного объекта регионального значения	100%
Минимальные отступы от границ земельных участков	0 м

5. Мероприятия по защите сохраняемых объектов капитального строительства (здание, строение, сооружение, объекты, строительство которых не завершено), существующих и строящихся на момент подготовки проекта планировки территории для размещения линейного объекта регионального значения (далее – территория), а также объектов капитального строительства, планируемых к строительству в соответствии с ранее утвержденной документацией по планировке территории, от возможного негативного воздействия в связи с размещением линейного объекта регионального значения.

Перечень мероприятий включает:

проведение наблюдений за состоянием, своевременным выявлением и развитием имеющихся отклонений в поведении вновь строящихся сооружений, их оснований и окружающего массива грунта от проектных данных, разработку мероприятий по предупреждению и устранению возможных негативных последствий, обеспечение сохранности существующей застройки, находящейся в зоне влияния строительства, а также сохранение окружающей природной среды;

разработку прогноза состояния строящегося линейного объекта регионального значения, воздействия его на окружающие здания и сооружения, на атмосферную, геологическую, гидрогеологическую и гидрологическую среду в период строительства и последующие годы эксплуатации для оценки изменений их состояния, своевременного выявления дефектов, предупреждения и устранения негативных процессов, а также оценки правильности принятых методов расчета, проектных решений и результатов прогноза;

контроль качества работ.

6. Мероприятия по охране окружающей среды.

Мероприятия по охране окружающей среды, которые будут осуществляться в период строительства и эксплуатации линейного объекта регионального значения:

оценка загрязнения атмосферного воздуха;

охрана поверхностных и подземных вод от истощения и загрязнения;

охрана окружающей среды от отходов;

охрана территории и геологической среды от воздействия линейного объекта регионального значения;

оценка воздействия линейного объекта регионального значения на растительность и животный мир;

мероприятия по охране растительного и животного мира;

мероприятия по защите от шума;

экологический мониторинг (в том числе мониторинг атмосферного воздуха, водных ресурсов, почвенного покрова, химического загрязнения почв, уровней шума, локальный мониторинг сбора, временного хранения и транспортировки отходов).

7. Мероприятия по защите территории от чрезвычайных ситуаций природного и техногенного характера, в том числе по обеспечению пожарной безопасности и гражданской обороне.

Территория проектирования находится в пределах границ города, отнесенного к особой группе по гражданской обороне.

Инженерно-технические мероприятия по предупреждению чрезвычайных ситуаций природного характера.

Для предотвращения возникновения чрезвычайных ситуаций природного характера предусматриваются следующие мероприятия:

для отвода поверхностных вод с территории проектирования предусматривается планировка территории с уклонами в сторону бортового камня, сбор воды в дождеприемные колодцы со сбросом в сети дождевой канализации;

применение технических средств регулирования дорожного движения рассчитанных на восприятие максимальных ветровых нагрузок;

устройство систем молниезащиты и заземления;

своевременная уборка территории от снега и наледи, применение противогололедных реагентов.

Инженерно-технические мероприятия по предупреждению чрезвычайных ситуаций техногенного характера.

В случае аварии, связанной с разливом аварийно химически опасных веществ, горючих и легковоспламеняющихся жидкостей, в качестве мер защиты населения предусматривается использование противогазов и других средств защиты органов дыхания, локализация очага чрезвычайной ситуации, организация сбора опасных веществ, а также эвакуация людей в свободную от заражения зону.

Для предотвращения возгораний и пожаров предусматриваются следующие противопожарные мероприятия для линейного объекта регионального значения:

допуск отделочных и строительных материалов, оборудования и кабельной продукции, имеющих сертификаты соответствия Государственного стандарта Российской Федерации и сертификаты пожарной безопасности;

обеспечение беспрепятственной эвакуации людей с территории;

обеспечение возможности беспрепятственного ввода и передвижения на территории сил и средств ликвидации чрезвычайных ситуаций, в том числе пожарного автотранспорта;

обеспечение наружного пожаротушения от ближайших пожарных гидрантов на коммунальной сети.

Оповещения по сигналам гражданской обороны при чрезвычайных ситуациях осуществляется с использованием технических систем управления региональной автоматизированной системы централизованного оповещения населения. Системы оповещения могут быть задействованы как в мирное, так и в военное время.

Мероприятия по защите людей в военное время.

В границах проектирования расположен линейный объект регионального значения, входящий в состав транспортной инфраструктуры Санкт-Петербурга, территория которого отнесена к особой группе по гражданской обороне. Функционирование рассматриваемого участка транспортной инфраструктуры Санкт-Петербурга может быть предусмотрено в военное время (при военных конфликтах). Таким образом, организации, эксплуатирующие рассматриваемый линейный объект регионального значения, могут продолжать свою деятельность в военное время (при военных конфликтах).

Порядок эксплуатации линейного объекта регионального значения на территории в военное время определяется планом гражданской обороны Санкт-Петербурга.

Согласно проекту планировки решения по укрытию населения не требуются.

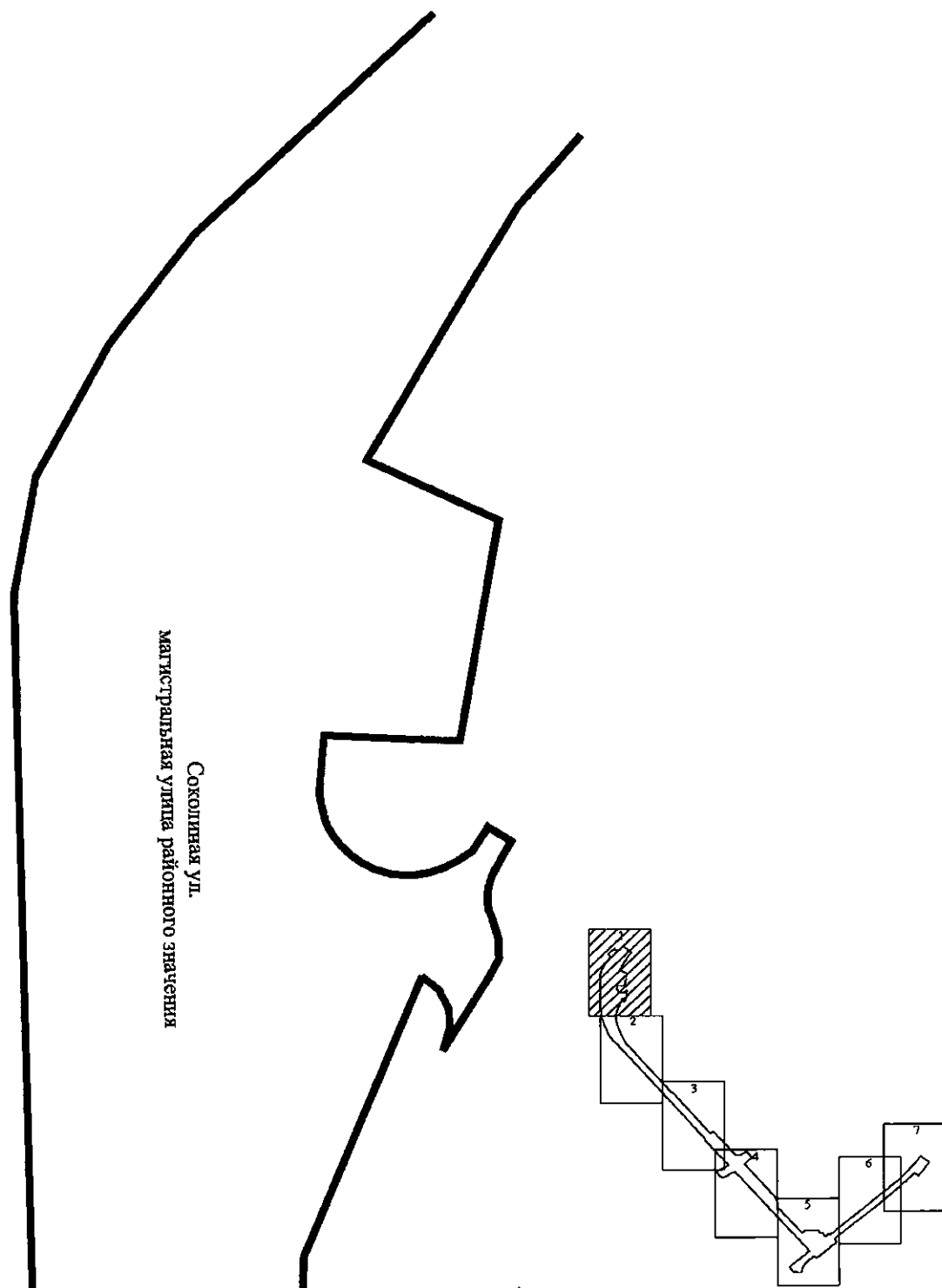
Мероприятия по защите персонала организаций, продолжающих работу в военное время.

Мероприятия по защите и укрытию персонала работающей смены дежурного и линейного персонала организаций, обеспечивающих жизнедеятельность района размещения линейного объекта регионального значения и выполняющих мероприятия по гражданской обороне на ней, учтены в планах по гражданской обороне соответствующих организаций, имеющих мобилизационные задания и продолжающих работу в военное время.

На территории отсутствуют и не предусматриваются к размещению объекты, для которых существует возможность приспособления под объекты гражданской обороны.



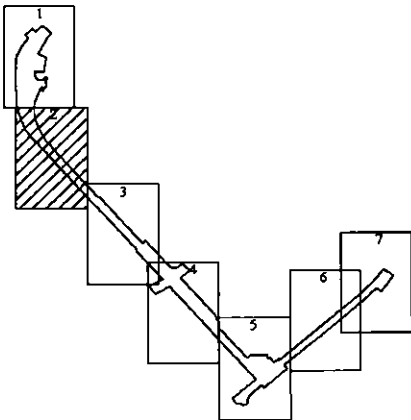
**ЧЕРТЕЖ**  
**межевания территории для размещения линейного объекта регионального значения**  
**«Соколина ул. от Сарицкой ул. до кругового движения на Соколиной ул.»**  
**(красные линии)**

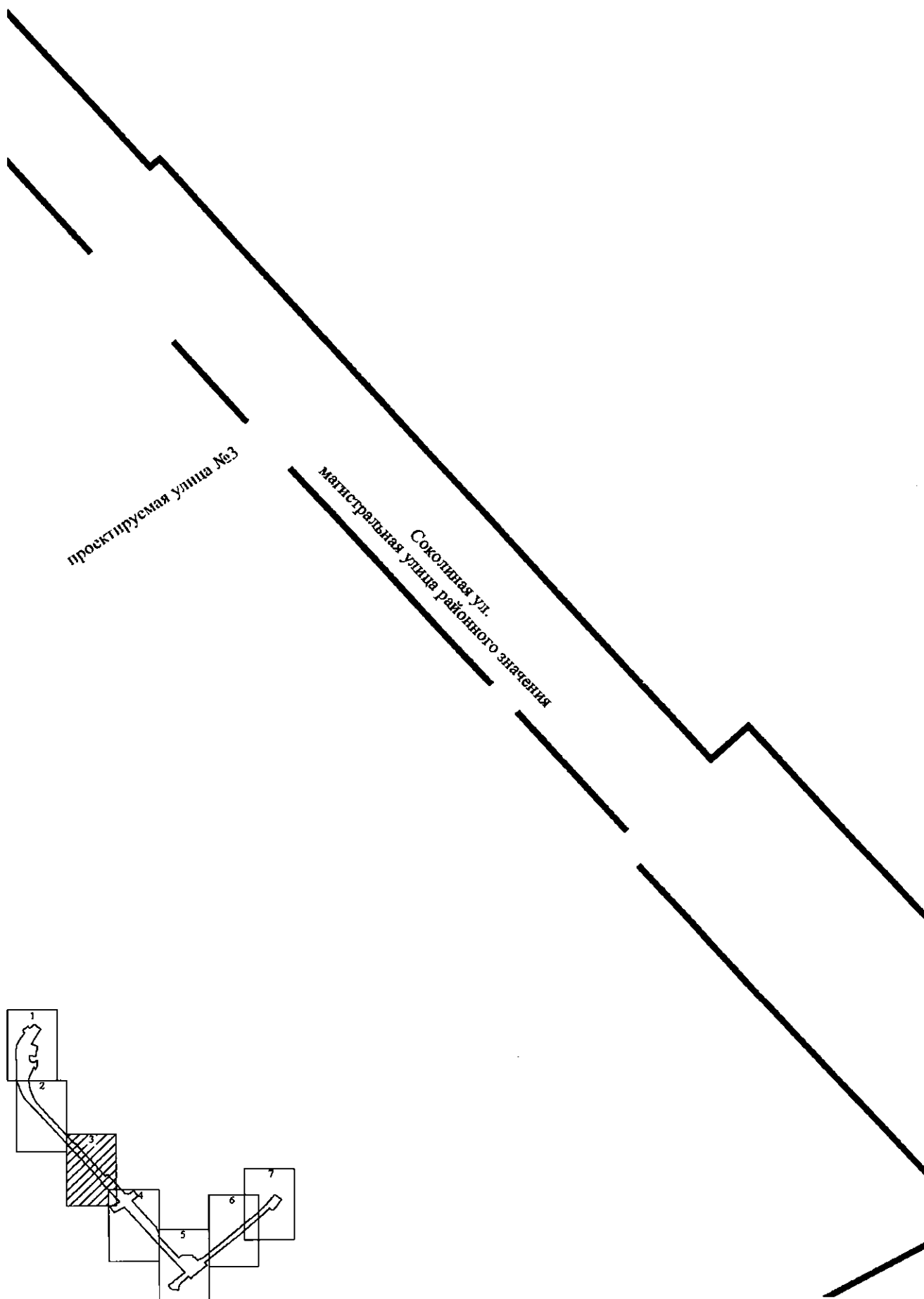




Синдинская ул.

Соколиная ул.  
магистральная улица районного значения

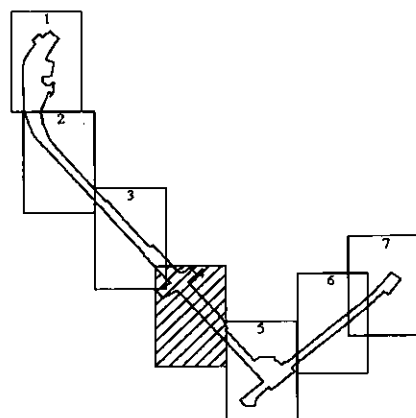


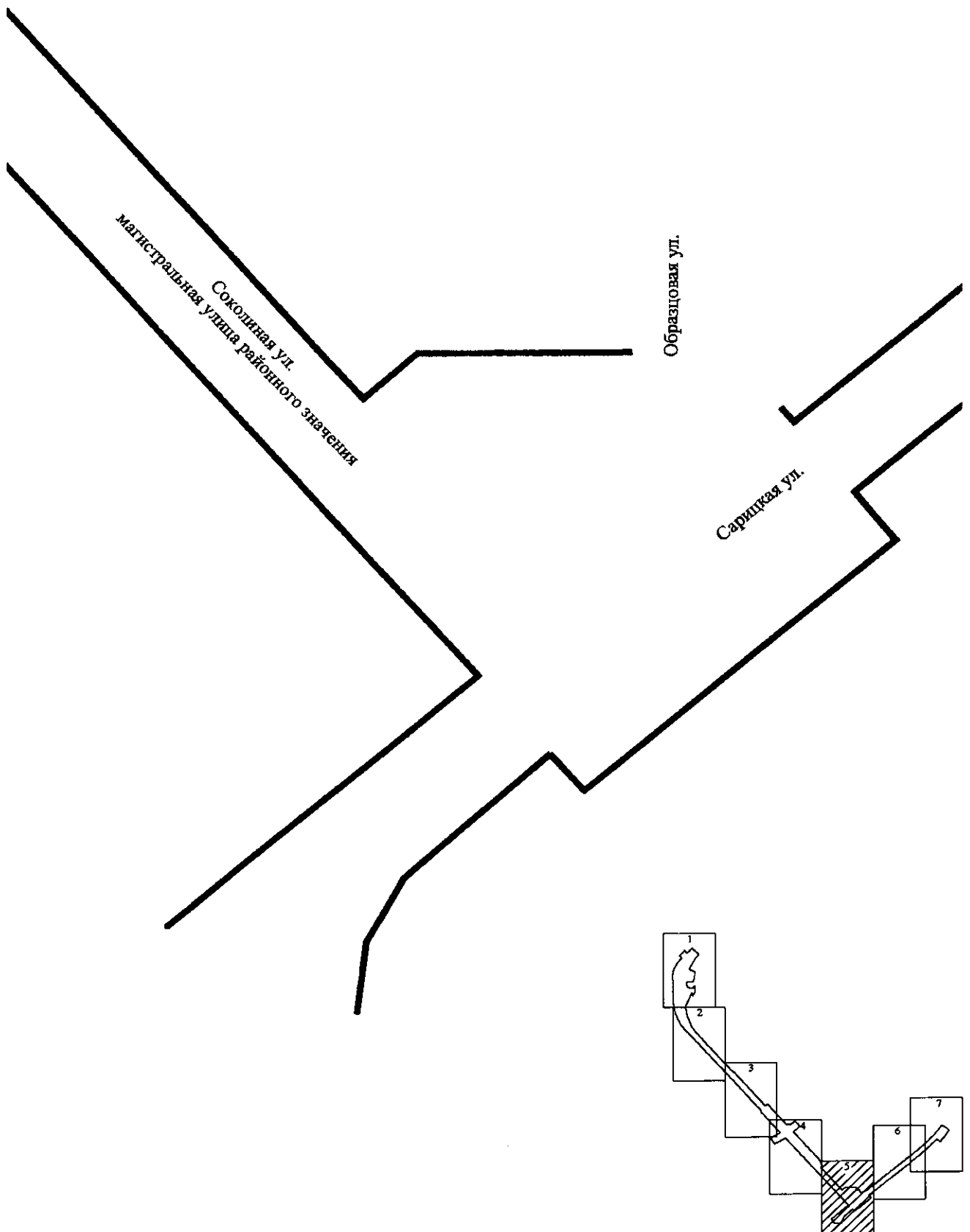


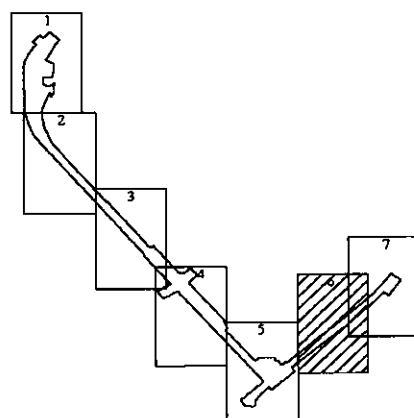
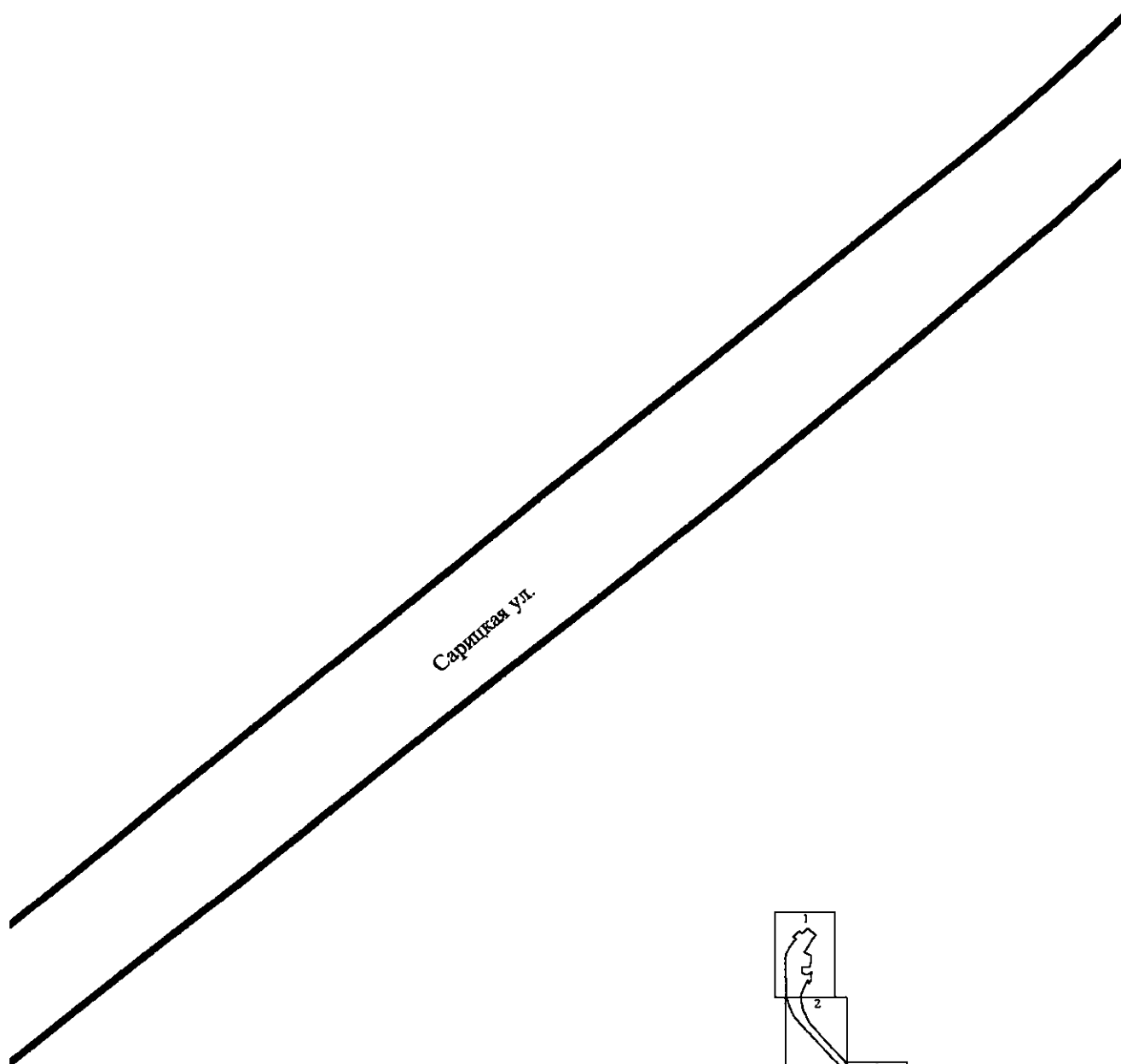
4

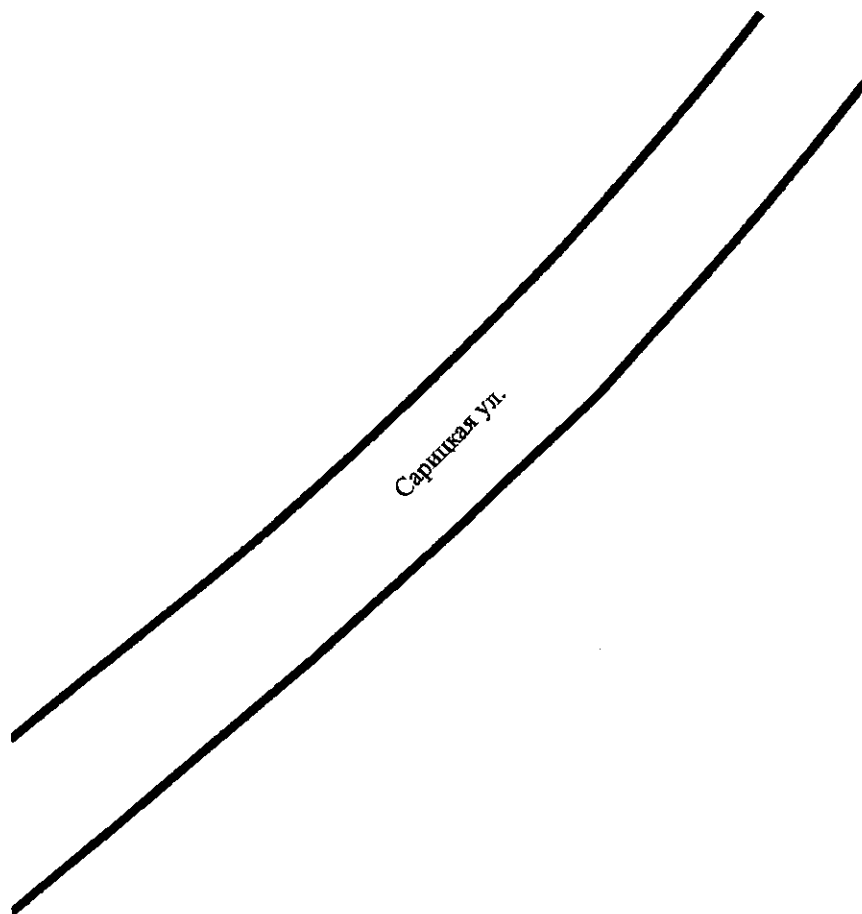
Соколиная ул.  
магистральная улица  
районного значения  
Кокколевская ул.

Соколиная ул.  
магистральная улица районного значения

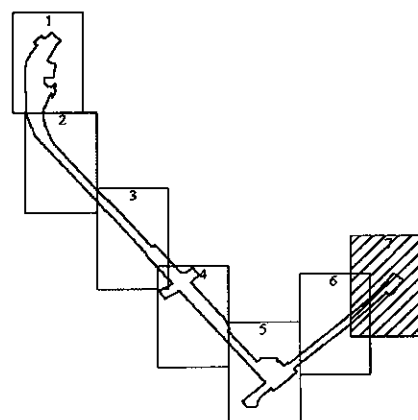








Условные обозначения  
— красные линии



Приложение № 5  
к постановлению  
Правительства Санкт-Петербурга  
от 24.06.2025 № 455

### ПЕРЕЧЕНЬ

образуемых земельных участков; перечень координат характерных точек образуемых земельных участков; сведения о границах территории, применительно к которой осуществляется подготовка проекта межевания, содержащие перечень координат характерных точек таких границ в системе координат, используемой для ведения Единого государственного реестра недвижимости; вид разрешенного использования образуемых земельных участков, предназначенных для размещения линейного объекта регионального значения и объектов капитального строительства, проектируемых в составе линейного объекта регионального значения «Соколиная ул. от Сарицкой ул. до кругового движения на Соколиной ул.»

#### 1. Перечень образуемых земельных участков.

Условный номер образуемого земельного участка	Номера характерных точек образуемого земельного участка	Кадастровый номер земельного участка, из которого образуется земельный участок	Площадь образуемого земельного участка, га	Сведения об отнесении (неотнесении) образуемых земельных участков к территории общего пользования	Способ образования земельного участка	Сведения об отнесении образуемого земельного участка к определенной категории земель
1	2	3	4	5	6	7
1	1-5	-	0,0943	Отнесен	Образование земельного участка из земель, находящихся в государственной собственности	Земли населенных пунктов
2	1-5	-	0,0442	Не отнесен	Образование земельного участка из земель, находящихся в государственной собственности	Земли населенных пунктов
3	1-3	78:42:1850203:1070	0,0352	Не отнесен	Раздел или перераспределение	Земли населенных пунктов
4	1-5	78:42:1850203:10	0,0321	Не отнесен	Раздел или перераспределение	Земли населенных пунктов

1	2	3	4	5	6	7
5	1-10	78:42:1850203:1085	0,0484	Отнесен	Раздел	Земли населенных пунктов
6	1-9	78:42:1850203:1085	0,1856	Отнесен	Раздел	Земли населенных пунктов
7	1-3	78:42:1850203:1057	0,1055	Отнесен	Раздел	Земли населенных пунктов
8	1-6	78:42:1850203:1059	0,1814	Отнесен	Раздел	Земли населенных пунктов
9	1-5	78:42:1850203:1062	0,1639	Отнесен	Раздел	Земли населенных пунктов
10	1-6	78:42:1850203:1085	0,3749	Отнесен	Раздел	Земли населенных пунктов
11	1-6	78:42:1850206:7743	0,3074	Отнесен	Раздел	Земли населенных пунктов
12	1-4	78:42:1850206:7744	0,1842	Отнесен	Раздел	Земли населенных пунктов
13	1-5	78:42:1850206:6211	0,0954	Не отнесен	Раздел	Земли населенных пунктов

Земельные участки, в отношении которых предполагаются резервирование и (или) изъятие для государственных нужд		
Условный номер земельного участка	Кадастровый номер существующего земельного участка	Адрес или описания местоположения земельного участка
1	2	3
3	78:42:1850203:1070	Санкт-Петербург, пос. Шушары, территория предприятия «Шушары»
5, 6, 10	78:42:1850203:1085	Санкт-Петербург, пос. Шушары, территория предприятия «Шушары»
4	78:42:1850203:10	Санкт-Петербург, пос. Шушары, территория предприятия «Шушары», участок 647 (Пулковский)
7	78:42:1850203:1057	Санкт-Петербург, пос. Шушары, Пулковское, Кокколевская ул., участок 6 (северо-западнее пересечения с Соколиной ул.)
8	78:42:1850203:1059	Санкт-Петербург, пос. Шушары, Пулковское, Кокколевская ул., участок 7 (северо-западнее пересечения с Соколиной ул.)



1	2	3
9	78:42:1850203:1062	Санкт-Петербург, пос.Шушары, Пулковское, Кокколевская ул., участок 5 (северо-западнее пересечения с Соколиной ул.)
11	78:42:1850206:7743	Санкт-Петербург, внутригородское муниципальное образование Санкт-Петербурга поселок Шушары, Пулковское, участок 11 (участок 3)
12	78:42:1850206:7744	Санкт-Петербург, внутригородское муниципальное образование Санкт-Петербурга поселок Шушары, Пулковское, участок 11 (участок 4)
13	78:42:1850206:6211	Российская Федерация, Санкт-Петербург, пос.Шушары
-	78:42:1850203:1306	Российская Федерация, Санкт-Петербург, внутригородское муниципальное образование города федерального значения Санкт-Петербурга поселок Шушары, территория Пулковское, Кокколевская ул., участок 9, участок 1 (северо-западнее пересечения с Соколиной ул.) (участок 1)
-	78:42:1850203:1332	Российская Федерация, Санкт-Петербург, внутригородское муниципальное образование города федерального значения Санкт-Петербурга поселок Шушары, территория Пулковское, Кокколевская ул., участок 9, участок 2 (северо-западнее пересечения с Соколиной ул.) (участок 23)
-	78:42:1850206:1773	Российская Федерация, Санкт-Петербург, пос.Шушары, Пулковское, участок 578 (участок 1)
-	78:42:1850203:1088	Санкт-Петербург, пос.Шушары, Пулковское, Кокколевская ул., участок 10 (северо-западнее пересечения с Соколиной ул.)
-	78:42:1850206:1786	Российская Федерация, Санкт-Петербург, пос.Шушары, Пулковское, участок 175 (участок 1)
-	78:42:1850206:1765	Санкт-Петербург, пос.Шушары, территория Пулковское, участок 358, участок 2
-	78:42:1850206:5677	Российская Федерация, Санкт-Петербург, внутригородское муниципальное образование Санкт-Петербурга поселок Шушары, территория Пулковское, Сарицкая ул., земельный участок 4г (местоположение: линейный объект регионального значения «Южная магистраль от Волхонского шоссе до Соколиной ул. и Сарицкая ул. от Соколиной ул. до Петербургского шоссе» ОЗУ № 5)

2. Перечень кадастровых номеров существующих земельных участков, на которых линейный объект может быть размещен на условиях публичного сервитута, их адреса или описание местоположения, перечень и адреса расположенных на таких земельных участках объектов недвижимого имущества.

№ п/п	Кадастровый номер существующего земельного участка и объекта недвижимого имущества	Адрес или описание местоположения земельного участка и объекта недвижимого имущества	Кадастровый номер объекта капитального строительства	Адрес объекта капитального строительства
1	2	3	4	5
1	78:42:1850203:1070	Санкт-Петербург, пос. Шушары, территория предприятия Шушары	78:00:0000000:1108	Санкт-Петербург, водопроводная сеть Пушкинского района, литера Б
			78:00:0000000:1230	Санкт-Петербург, телефонная сеть Московского района, литера А
			78:42:0000000:3664	Санкт-Петербург, водопроводная сеть Пушкинского района, литера В
			78:42:0000000:3932	Российская Федерация, Санкт-Петербург, пос. Шушары, канализационная сеть, литера Б
			78:42:0000000:4034	Санкт-Петербург, пос. Шушары, Пушкинский район, литера А
			78:42:1850203:1056	Санкт-Петербург, пос. Шушары, территория предприятия «Шушары», участок 751 (Пулковский), канализация дождевая загрязненная (ливневая)
			78:42:1850203:1071	Санкт-Петербург, пос. Шушары, Пушкинский район, литера Е
			78:42:1850203:1072	Санкт-Петербург, Пушкинский район, пос. Шушары, литера Б
2	78:42:1850203:10	Санкт-Петербург, пос. Шушары, территория предприятия «Шушары», участок 647 (Пулковский)	78:42:0000000:4034	Санкт-Петербург, пос. Шушары, Пушкинский район, литера А
			78:42:0015103:3098	Санкт-Петербург, пос. Шушары, Петербургское шоссе, д. 101, сооружение 1, литера А
			78:42:1850203:1056	Санкт-Петербург, пос. Шушары, территория предприятия «Шушары», участок 751 (Пулковский)

## 3. Перечень расположенных на земельных участках объектов недвижимого имущества.

Кадастровый номер земельного участка	Кадастровый номер объекта капитального строительства	Наименование объекта капитального строительства	Адрес объекта капитального строительства
1	2	3	4
78:42:1850203:10	78:42:0000000:4034	Правоповоротные съезды на Петербургском шоссе у Конгрессно-выставочного центра	Санкт-Петербург, пос.Шушары, Пушкинский район, литера А
	78:42:0015103:3098	Гидротехническое сооружение на Пулковском водохранилище	Санкт-Петербург, пос.Шушары, Петербургское шоссе, д.101, сооружение 1, литера А
	78:42:1850203:1056	Канализация дождевая загрязненная (ливневая)	Санкт-Петербург, пос.Шушары, территория предприятия «Шушары», участок 751 (Пулковский)
78:42:1850203:1070	78:00:0000000:1108	Водопроводная сеть	Санкт-Петербург, водопроводная сеть Пушкинского района, литера Б
	78:00:0000000:1230	Линейно-кабельное сооружение связи телефонная сеть АТС 704	Санкт-Петербург, телефонная сеть Московского района, литера А
	78:42:0000000:3664	Водопроводная сеть	Санкт-Петербург, водопроводная сеть Пушкинского района, литера В
	78:42:0000000:3932	Канализационная сеть	Российская Федерация, Санкт-Петербург, пос.Шушары, канализационная сеть, литера Б
	78:42:0000000:4034	Правоповоротные съезды на Петербургском шоссе у Конгрессно-выставочного центра	Санкт-Петербург, пос.Шушары, Пушкинский район, литера А
	78:42:1850203:1056	Канализация дождевая загрязненная (ливневая)	Санкт-Петербург, пос.Шушары, территория предприятия «Шушары», участок 751 (Пулковский), канализация дождевая загрязненная (ливневая)
	78:42:1850203:1071	Подпорная стенка вдоль Петербургского шоссе у Конгрессно-выставочного центра	Санкт-Петербург, пос.Шушары, Пушкинский район, литера Е

1	2	3	4
78:42:1850203:1057	78:42:1850203:1072	Водопропускная труба под съездом у Конгрессно-выставочного центра	Санкт-Петербург, Пушкинский район, пос.Шушары, литера Б
	78:42:0015103:3098	Гидротехническое сооружение на Пулковском водохранилище	Санкт-Петербург, пос.Шушары, Петербургское шоссе, д.101, сооружение 1, литера А
78:42:1850203:1085	78:00:0000000:1107	Газопровод высокого давления	Санкт-Петербург, газопроводная сеть Пушкинского района
	78:00:0000000:1108	Водопроводная сеть	Санкт-Петербург, водопроводная сеть Пушкинского района, литера Б
	78:00:0000000:1230	Линейно-кабельное сооружение связи телефонная сеть АТС 704	Санкт-Петербург, телефонная сеть Московского района, литера А
	78:42:0000000:3664	Водопроводная сеть	Санкт-Петербург, водопроводная сеть Пушкинского района, литера В
	78:42:0000000:3932	Санкт-Петербург, пос. Шушары, канализационная сеть	Российская Федерация, Санкт-Петербург, пос.Шушары, канализационная сеть, литера Б
	78:42:1850203:1044	Сеть холодоснабжения	Санкт-Петербург, пос.Шушары, территория предприятия «Шушары», участок 751 (Пулковский)
	78:42:1850203:1045	Тепловая сеть	Санкт-Петербург, пос.Шушары, территория предприятия «Шушары», участок 751 (Пулковский), тепловая сеть (сооружение 1)
	78:42:1850203:1046	Сеть паропровода	Санкт-Петербург, пос.Шушары, территория предприятия «Шушары», участок 751 (Пулковский), сеть паропровода
	78:42:1850203:1047	Тепловая сеть	Санкт-Петербург, пос.Шушары, территория предприятия «Шушары», участок 751 (Пулковский), тепловая сеть (сооружение 2)
	78:42:1850203:1049	Водопровод пожаротушения	Санкт-Петербург, пос. Шушары, территория предприятия «Шушары», участок 751 (Пулковский), водопровод пожаротушения (сооружение 2)

1	2	3	4
	78:42:1850203:1051	Канализация бытовая	Санкт-Петербург, пос.Шушары, территория предприятия «Шушары», участок 751 (Пулковский), канализация бытовая
	78:42:1850203:1052	Сеть холодоснабжения	Санкт-Петербург, пос.Шушары, территория предприятия «Шушары», участок 751 (Пулковский), сеть холодоснабжения (сооружение 1)
	78:42:1850203:1055	Наружные сети водоснабжения	Санкт-Петербург, пос.Шушары, территория предприятия «Шушары», участок 751 (Пулковский), наружные сети водоснабжения
	78:42:1850203:1056	Канализация дождевая загрязненная (ливневая)	Санкт-Петербург, пос.Шушары, территория предприятия «Шушары», участок 751 (Пулковский), канализация дождевая загрязненная (ливневая)
78:42:1850203:1062	78:00:0000000:1108	Водопроводная сеть	Санкт-Петербург, водопроводная сеть Пушкинского района, литера Б
78:42:1850203:1088	78:00:0000000:1109	Водопроводная сеть	Санкт-Петербург, водопроводная сеть Пушкинского района, литера Д
78:42:1850206:1773	78:42:1850206:6223	Наружный газопровод II-й этап	Российская Федерация, Санкт-Петербург, пос.Шушары, Пулковское, участки 175, 367, 436, 577, 578, 580
	78:00:0000000:1109	Водопроводная сеть	Санкт-Петербург, водопроводная сеть Пушкинского района, литера Д
	78:42:1850206:6918	Наружный газопровод среднего давления	Российская Федерация, Санкт-Петербург, пос.Шушары, территория Пулковское, участок 569 (участок 5)
78:42:1850206:6211	78:42:1850206:8020	Водопропускная труба под Сарицкой ул. (диаметр 1,5 м)	Российская Федерация, Санкт-Петербург, пос.Шушары, Сарицкая ул., сооружение 1

## 4. Перечень координат характерных точек образуемых земельных участков.

Номер точки	X	Y
1	2	3
<b>Образуемый земельный участок 1</b>		
1	75174,32	115662,93
2	75142,37	115629,58
3	75135,95	115622,89
4	75133,77	115652,00
5	75162,57	115676,57
<b>S=943 кв.м</b>		
<b>Образуемый земельный участок 2</b>		
1	75137,90	115596,84
2	75135,95	115622,89
3	75142,37	115629,58
4	75158,77	115613,87
5	75138,23	115592,44
<b>S=442 кв.м</b>		
<b>Образуемый земельный участок 3</b>		
1	75137,90	115596,84
2	75110,88	115596,72
3	75135,95	115622,89
<b>S=352 кв.м</b>		
<b>Образуемый земельный участок 4</b>		
1	75124,78	115578,40
2	75108,39	115594,12
3	75110,88	115596,72
4	75137,90	115596,84
5	75138,23	115592,44
<b>S=321 кв.м</b>		
<b>Образуемый земельный участок 5</b>		
1	74862,92	115683,76
2	74869,67	115683,52
3	74875,39	115681,91
4	74867,71	115663,68
5	74857,03	115659,38
6	74852,66	115664,70
7	74846,18	115667,84
8	74840,06	115668,11
9	74832,33	115666,06
10	74857,14	115680,85
<b>S=484 кв.м</b>		
<b>Образуемый земельный участок 6</b>		
1	74627,07	115642,29
2	74655,11	115618,59

1	2	3
3	74683,29	115594,79
4	74692,62	115622,94
5	74695,60	115629,35
6	74693,54	115628,29
7	74623,03	115656,41
8	74603,17	115666,62
9	74582,23	115680,17
<b>S=1856 кв.м</b>		
<b>Образуемый земельный участок 7</b>		
1	74690,12	115558,80
2	74683,29	115594,79
3	74753,09	115535,83
<b>S=1055 кв.м</b>		
<b>Образуемый земельный участок 8</b>		
1	74683,29	115594,79
2	74690,12	115558,80
3	74667,45	115567,46
4	74633,84	115580,29
5	74630,91	115582,67
6	74655,11	115618,59
<b>S=1814 кв.м</b>		
<b>Образуемый земельный участок 9</b>		
1	74655,11	115618,59
2	74627,07	115642,29
3	74600,93	115607,16
4	74602,86	115605,44
5	74630,91	115582,67
<b>S=1639 кв.м</b>		
<b>Образуемый земельный участок 10</b>		
1	74511,17	115741,33
2	74247,98	115949,05
3	74235,30	115959,06
4	74258,22	115973,06
5	74285,54	115949,00
6	74282,11	115945,07
<b>S=3749 кв.м</b>		
<b>Образуемый земельный участок 11</b>		
1	74235,30	115959,06
2	74174,46	116013,29
3	74161,53	116037,25
4	74143,53	116052,70
5	74154,02	116064,84
6	74258,22	115973,06

1	2	3
<b>S=3074 кв.м</b>		
<b>Образуемый земельный участок 12</b>		
1	74154,02	116064,84
2	74143,53	116052,70
3	74060,06	116124,34
4	74071,47	116137,54
<b>S=1842 кв.м</b>		
<b>Образуемый земельный участок 13</b>		
1	73811,57	117377,43
2	73809,73	117379,96
3	73783,56	117359,29
4	73802,29	117336,07
5	73826,61	117356,78
<b>S=954 кв.м</b>		

5. Сведения о границах территории, применительно к которой осуществляется подготовка проекта межевания, содержащие перечень координат характерных точек таких границ в системе координат, используемой для ведения Единого государственного реестра недвижимости.

Номер точки	X	Y
1	2	3
<b>Образуемый земельный участок 1</b>		
1	75174,32	115662,93
2	75142,37	115629,58
3	75135,95	115622,89
4	75133,77	115652,00
5	75162,57	115676,57
<b>Образуемый земельный участок 2</b>		
1	75137,90	115596,84
2	75135,95	115622,89
3	75142,37	115629,58
4	75158,77	115613,87
5	75138,23	115592,44
<b>Образуемый земельный участок 3</b>		
1	75137,90	115596,84
2	75110,88	115596,72
3	75135,95	115622,89
<b>Образуемый земельный участок 4</b>		
1	75124,78	115578,40
2	75108,39	115594,12
3	75110,88	115596,72
4	75137,90	115596,84
5	75138,23	115592,44



1	2	3
<b>Образуемый земельный участок 5</b>		
1	74862,92	115683,76
2	74869,67	115683,52
3	74875,39	115681,91
4	74867,71	115663,68
5	74857,03	115659,38
6	74852,66	115664,70
7	74846,18	115667,84
8	74840,06	115668,11
9	74832,33	115666,06
10	74857,14	115680,85
<b>Образуемый земельный участок 6</b>		
1	74627,07	115642,29
2	74655,11	115618,59
3	74683,29	115594,79
4	74692,62	115622,94
5	74695,60	115629,35
6	74693,54	115628,29
7	74623,03	115656,41
8	74603,17	115666,62
9	74582,23	115680,17
<b>Образуемый земельный участок 7</b>		
1	74690,12	115558,80
2	74683,29	115594,79
3	74753,09	115535,83
<b>Образуемый земельный участок 8</b>		
1	74683,29	115594,79
2	74690,12	115558,80
3	74667,45	115567,46
4	74633,84	115580,29
5	74630,91	115582,67
6	74655,11	115618,59
<b>Образуемый земельный участок 9</b>		
1	74655,11	115618,59
2	74627,07	115642,29
3	74600,93	115607,16
4	74602,86	115605,44
5	74630,91	115582,67
<b>Образуемый земельный участок 10</b>		
1	74511,17	115741,33
2	74247,98	115949,05
3	74235,30	115959,06
4	74258,22	115973,06

1	2	3
5	74285,54	115949,00
6	74282,11	115945,07
<b>Образуемый земельный участок 11</b>		
1	74235,30	115959,06
2	74174,46	116013,29
3	74161,53	116037,25
4	74143,53	116052,70
5	74154,02	116064,84
6	74258,22	115973,06
<b>Образуемый земельный участок 12</b>		
1	74154,02	116064,84
2	74143,53	116052,70
3	74060,06	116124,34
4	74071,47	116137,54
<b>Образуемый земельный участок 13</b>		
1	73811,57	117377,43
2	73809,73	117379,96
3	73783,56	117359,29
4	73802,29	117336,07
5	73826,61	117356,78

6. Вид разрешенного использования образуемых земельных участков, предназначенных для размещения линейного объекта регионального значения и объектов капитального строительства, проектируемых в составе линейного объекта регионального значения «Соколиная ул. от Сарицкой ул. до кругового движения на Соколиной ул.», а также существующих земельных участков, занятых линейным объектом регионального значения, в соответствии с проектом планировки территории.

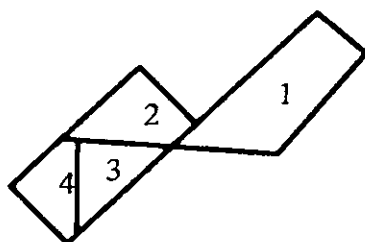
№ п/п	Условный номер образуемого земельного участка	Вид разрешенного использования образуемого земельного участка
1	2	3
1	1	Земельные участки (территории) общего пользования – улично-дорожная сеть
2	2	Предоставление коммунальных услуг
3	3	Предоставление коммунальных услуг
4	4	Предоставление коммунальных услуг
5	5	Земельные участки (территории) общего пользования – улично-дорожная сеть
6	6	Земельные участки (территории) общего пользования – улично-дорожная сеть
7	7	Земельные участки (территории) общего пользования – улично-дорожная сеть
8	8	Земельные участки (территории) общего пользования – улично-дорожная сеть
9	9	Земельные участки (территории) общего пользования – улично-дорожная сеть

1	2	3
10	10	Земельные участки (территории) общего пользования – улично-дорожная сеть
11	11	Земельные участки (территории) общего пользования – улично-дорожная сеть
12	12	Земельные участки (территории) общего пользования – улично-дорожная сеть
13	13	Предоставление коммунальных услуг
14	78:42:1850203:1306	Земельные участки (территории) общего пользования – улично-дорожная сеть
15	78:42:1850203:1332	Земельные участки (территории) общего пользования – улично-дорожная сеть
16	78:42:1850206:1773	Земельные участки (территории) общего пользования – улично-дорожная сеть
17	78:42:1850203:1088	Земельные участки (территории) общего пользования – улично-дорожная сеть
18	78:42:1850206:1786	Земельные участки (территории) общего пользования – улично-дорожная сеть
19	78:42:1850206:1765	Предоставление коммунальных услуг
20	78:42:1850206:5677	Предоставление коммунальных услуг

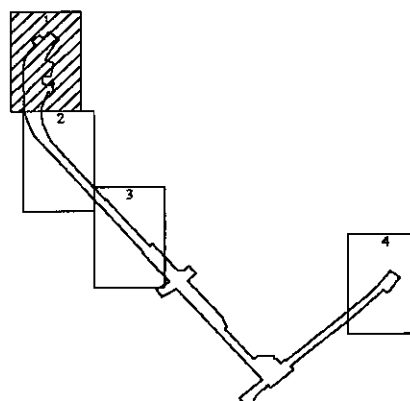


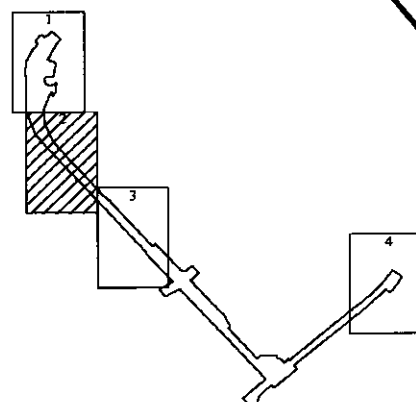
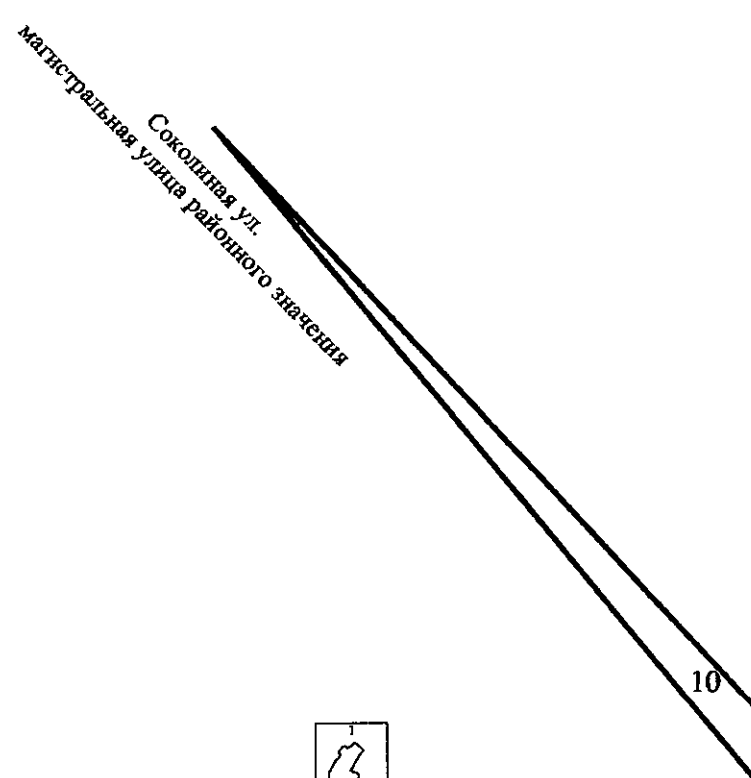
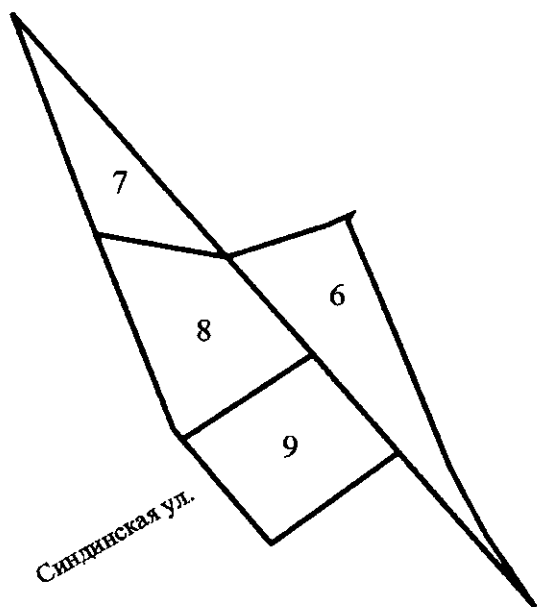
**ЧЕРТЕЖ**

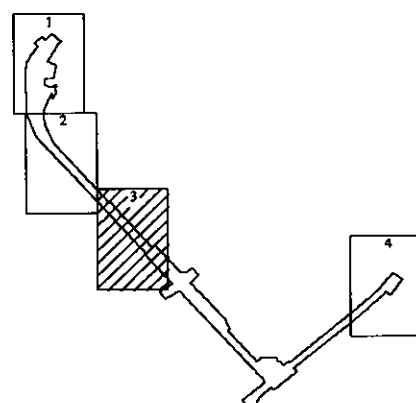
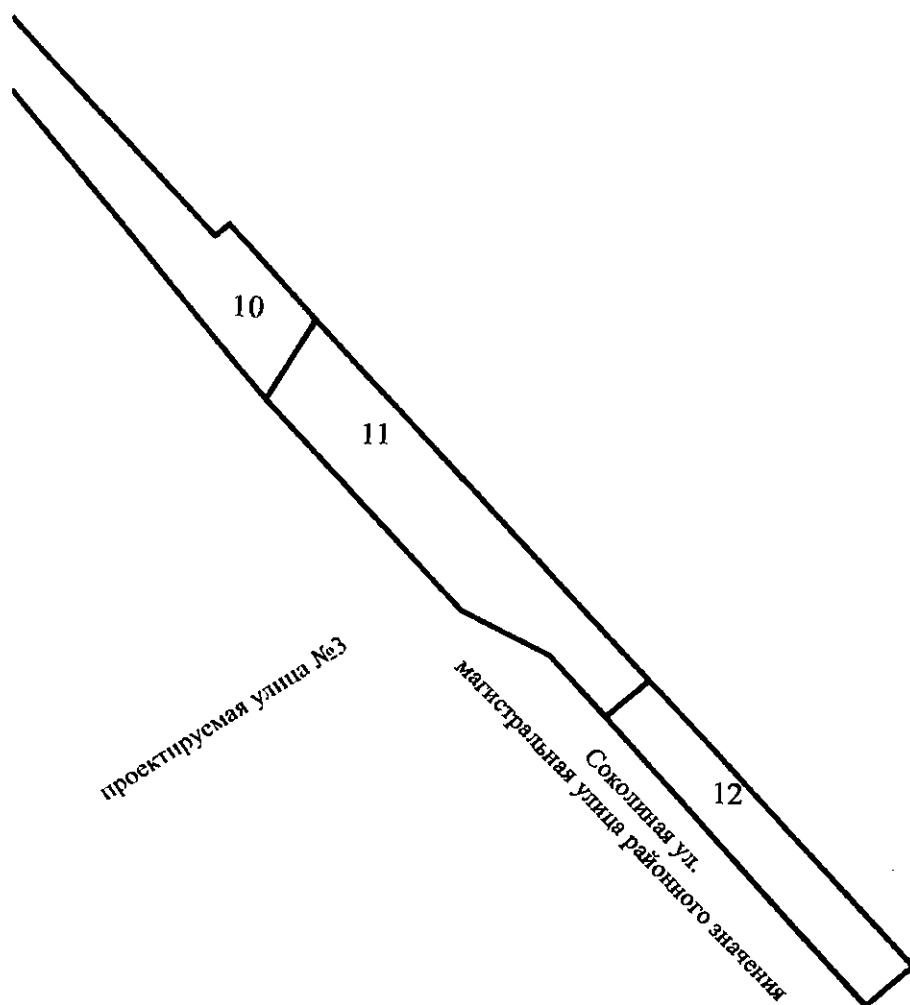
**межевания территории для размещения линейного объекта регионального значения  
«Соколиная ул. от Сарицкой ул. до кругового движения на Соколиной ул.»  
(границы и условные номера образуемых земельных участков, в том числе расположенных  
полностью или частично в границах зоны планируемого размещения линейного объекта  
регионального значения, в отношении которых предполагаются их резервирование  
и (или) изъятие для государственных нужд)**

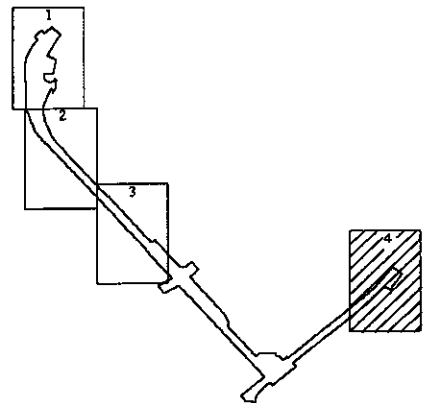
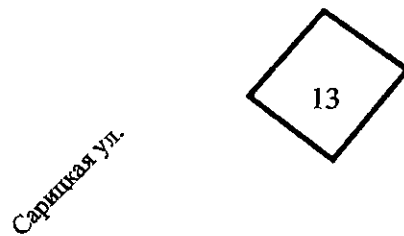


Соколиная ул.  
магистральная улица районного значения










#### Условные обозначения

-  – границы образуемых земельных участков, в том числе расположенных полностью или частично в границах зоны планируемого размещения линейного объекта регионального значения, в отношении которых предполагаются их резервирование и (или) изъятие для государственных нужд
- 1** – условные номера образуемых земельных участков, в том числе в отношении которых предполагаются их резервирование и (или) изъятие для государственных нужд