



**ПРАВИТЕЛЬСТВО САНКТ-ПЕТЕРБУРГА**

**ПОСТАНОВЛЕНИЕ** окуд

15.08.2025

№ 598

**О внесении изменений в постановление  
Правительства Санкт-Петербурга  
от 13.02.2014 № 81**

В соответствии со статьями 45 и 46 Градостроительного кодекса Российской Федерации и в целях обеспечения градостроительного развития территории, ограниченной ул.Коммуны, продолжением Шафировского пр., кольцевой автомобильной дорогой вокруг Санкт-Петербурга, береговой линией р.Охты, полосой отвода железной дороги, в Красногвардейском районе Правительство Санкт-Петербурга

**ПОСТАНОВЛЯЕТ:**

1. Внести в постановление Правительства Санкт-Петербурга от 13.02.2014 № 81 «Об утверждении проекта планировки с проектом межевания территории, ограниченной проектным продолжением Индустриального пр., Шафировским пр., продолжением Шафировского пр., кольцевой автомобильной дорогой вокруг Санкт-Петербурга, береговой линией р.Охты, полосой отвода железной дороги, в Красногвардейском районе» путем утверждения отдельных частей проекта планировки и проекта межевания территории, ограниченной ул.Коммуны, продолжением Шафировского пр., кольцевой автомобильной дорогой вокруг Санкт-Петербурга, береговой линией р.Охты, полосой отвода железной дороги, в Красногвардейском районе следующие изменения:

1.1. Пункт 1 постановления после слов «в Красногвардейском районе» дополнить словами «, за исключением территории, ограниченной ул.Коммуны, продолжением Шафировского пр., кольцевой автомобильной дорогой вокруг Санкт-Петербурга, береговой линией р.Охты, полосой отвода железной дороги, в Красногвардейском районе»,.

1.2. Пункты 1.1, 1.2 и 1.3 постановления и названия приложений № 1 и 2 к постановлению после слов «в Красногвардейском районе» дополнить словами «, за исключением территории, ограниченной ул.Коммуны, продолжением Шафировского пр., кольцевой автомобильной дорогой вокруг Санкт-Петербурга, береговой линией р.Охты, полосой отвода железной дороги, в Красногвардейском районе».

1.3. В пунктах 1.1, 1.2 и 1.3 постановления слово «согласно» заменить словом «, согласно».

1.4. Дополнить постановление пунктами 1-1, 1-1.1 – 1-1.5 следующего содержания:

«1-1. Утвердить проект планировки территории, ограниченной ул.Коммуны, продолжением Шафировского пр., кольцевой автомобильной дорогой вокруг Санкт-Петербурга, береговой линией р.Охты, полосой отвода железной дороги, в Красногвардейском районе в составе:

1-1.1. Чертеж планировки территории, ограниченной ул.Коммуны, продолжением Шафировского пр., кольцевой автомобильной дорогой вокруг Санкт-Петербурга, береговой линией р.Охты, полосой отвода железной дороги, в Красногвардейском районе (красные линии) согласно приложению № 6.

1-1.2. Чертеж планировки территории, ограниченной ул.Коммуны, продолжением Шафировского пр., кольцевой автомобильной дорогой вокруг Санкт-Петербурга, береговой линией р.Охты, полосой отвода железной дороги, в Красногвардейском районе (границы зон планируемого размещения объектов капитального строительства) согласно приложению № 7.

1-1.3. Чертеж планировки территории, ограниченной ул.Коммуны, продолжением Шафировского пр., кольцевой автомобильной дорогой вокруг Санкт-Петербурга, береговой линией р.Охты, полосой отвода железной дороги, в Красногвардейском районе (границы планируемого элемента планировочной структуры) согласно приложению № 8.

1-1.4. Положение о характеристиках планируемого развития территории, в том числе о плотности и параметрах застройки территории (в пределах, установленных градостроительным регламентом), о характеристиках объектов капитального строительства производственного, общественно-делового и иного назначения и необходимых для функционирования таких объектов и обеспечения жизнедеятельности человека объектов коммунальной, транспортной инфраструктур, в том числе объектов, необходимых для развития территории в границах элемента планировочной структуры территории, ограниченной ул.Коммуны, продолжением Шафировского пр., кольцевой автомобильной дорогой вокруг Санкт-Петербурга, береговой линией р.Охты, полосой отвода железной дороги, в Красногвардейском районе, согласно приложению № 9.

1-1.5. Положение об очередности планируемого развития территории, ограниченной ул.Коммуны, продолжением Шафировского пр., кольцевой автомобильной дорогой вокруг Санкт-Петербурга, береговой линией р.Охты, полосой отвода железной дороги, в Красногвардейском районе, содержащее этапы и максимальные сроки осуществления архитектурно-строительного проектирования, строительства объектов капитального строительства производственного, общественно-делового и иного назначения, необходимых для функционирования таких объектов и обеспечения жизнедеятельности человека объектов коммунальной, транспортной инфраструктур, согласно приложению № 10».

1.5. Пункт 2 постановления после слов «в Красногвардейском районе» дополнить словами «, за исключением территории, ограниченной продолжением Шафировского пр., кольцевой автомобильной дорогой вокруг Санкт-Петербурга, проектируемой улицей 1, в Красногвардейском районе,»

1.6. Пункты 2.1 и 2.2 постановления и названия приложений № 4 и 5 к постановлению после слов «в Красногвардейском районе» дополнить словами «, за исключением территории, ограниченной продолжением Шафировского пр., кольцевой автомобильной дорогой вокруг Санкт-Петербурга, проектируемой улицей 1, в Красногвардейском районе».

1.7. В пунктах 2.1 и 2.2 постановления слово «согласно» заменить словом «, согласно».

1.8. Дополнить постановление пунктами 2-1, 2-1.1 – 2-1.4 следующего содержания:

«2-1. Утвердить проект межевания территории, ограниченной продолжением Шафировского пр., кольцевой автомобильной дорогой вокруг Санкт-Петербурга, проектируемой улицей 1, в Красногвардейском районе в составе:

2-1.1. Чертеж межевания территории, ограниченной продолжением Шафировского пр., кольцевой автомобильной дорогой вокруг Санкт-Петербурга, проектируемой улицей 1, в Красногвардейском районе (красные линии; границы планируемого элемента планировочной структуры) согласно приложению № 11.

2-1.2. Чертеж межевания территории, ограниченной продолжением Шафировского пр., кольцевой автомобильной дорогой вокруг Санкт-Петербурга, проектируемой улицей 1, в Красногвардейском районе (границы и условные номера образуемых земельных участков) согласно приложению № 12.

2-1.3. Перечень и сведения о площади образуемых земельных участков, в том числе способы их образования, вид разрешенного использования образуемых земельных участков в соответствии с проектом планировки территории, ограниченной ул.Коммуны, продолжением Шафировского пр., кольцевой автомобильной дорогой вокруг Санкт-Петербурга, береговой линией р.Охты, полосой отвода железной дороги, в Красногвардейском районе согласно приложению № 13.

2-1.4. Сведения о границах территории, ограниченной продолжением Шафировского пр., кольцевой автомобильной дорогой вокруг Санкт-Петербурга, проектируемой улицей 1, в Красногвардейском районе, содержащие перечень координат характерных точек этих границ в системе координат, используемой для ведения Единого государственного реестра недвижимости, согласно приложению № 14».

1.9. В пункте 4 постановления слова «Оганесяна М.М.» заменить словами «Линченко Н.В.».

1.10. В приложении № 3 к постановлению:

1.10.1. В таблице пункта 2:

1.10.1.1. Число «64,63» заменить числом «26,24».

1.10.1.2. Число «20,01» заменить числом «0,10».

1.10.1.3. Число «32,99» заменить числом «24,02».

1.10.1.4. Число «1,63» заменить числом «2,12».

1.10.2. В таблице пункта 3 пункты 1.1 – 1.4, 2.1 – 2.8, 2.11, 3.1 – 3.8 и 3.13 исключить.

1.10.3. В абзаце третьем пункта 4:

1.10.3.1. Число «1370» заменить числом «1023».

1.10.3.2. Числа «1, 2, 3, 4, 5, 6, 7, 12.» исключить.

1.10.3.3. Слова «и 18, а также открытых автостоянок для хранения крупногабаритного автотранспорта не менее чем на 74 машино-места на земельных участках 6 и 7» исключить.

1.10.4. В абзаце седьмом пункта 5 слова «, распределительного пункта с трансформаторной подстанцией на земельном участке 18» исключить.

1.11. Дополнить постановление приложениями № 6 – 14, изложив их в редакции согласно приложениям № 1 – 9 к настоящему постановлению.

1.12. Признать утратившими силу приложения № 1 и 2 к постановлению в части территории, ограниченной ул.Коммуны, продолжением Шафировского пр., кольцевой автомобильной дорогой вокруг Санкт-Петербурга, береговой линией р.Охты, полосой отвода железной дороги, в Красногвардейском районе.

1.13. Признать утратившими силу приложения № 4 и 5 к постановлению в части территории, ограниченной продолжением Шафировского пр., кольцевой автомобильной дорогой вокруг Санкт-Петербурга, проектируемой улицей 1, в Красногвардейском районе.

2. Постановление вступает в силу на следующий день после его официального опубликования.

3. Контроль за выполнением постановления возложить на вице-губернатора Санкт-Петербурга Линченко Н.В.

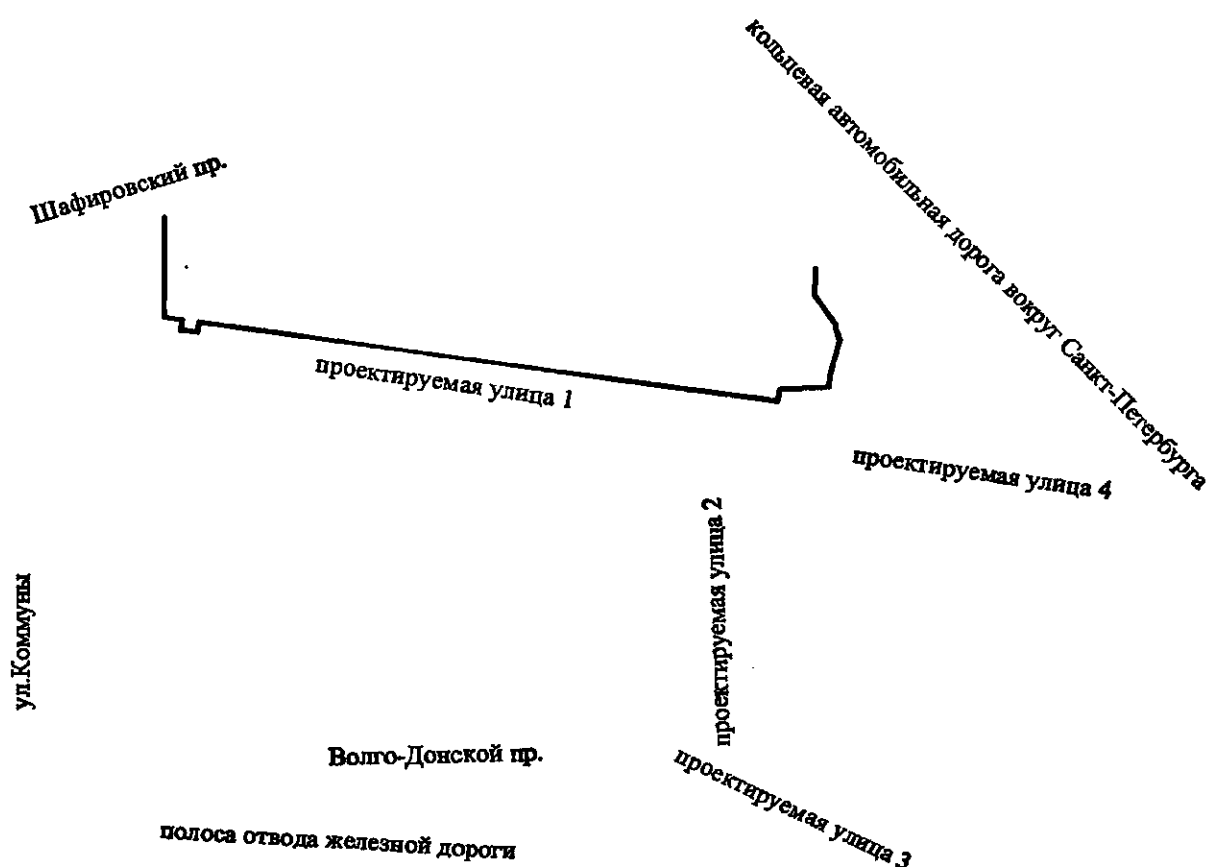
Губернатор  
Санкт-Петербурга



А.Д.Беглов

**ЧЕРТЕЖ**

планировки территории, ограниченной ул. Коммуны, продолжением Шафировского пр.,  
кольцевой автомобильной дорогой вокруг Санкт-Петербурга, береговой линией р. Охты,  
полосой отвода железной дороги, в Красногвардейском районе  
(красные линии)

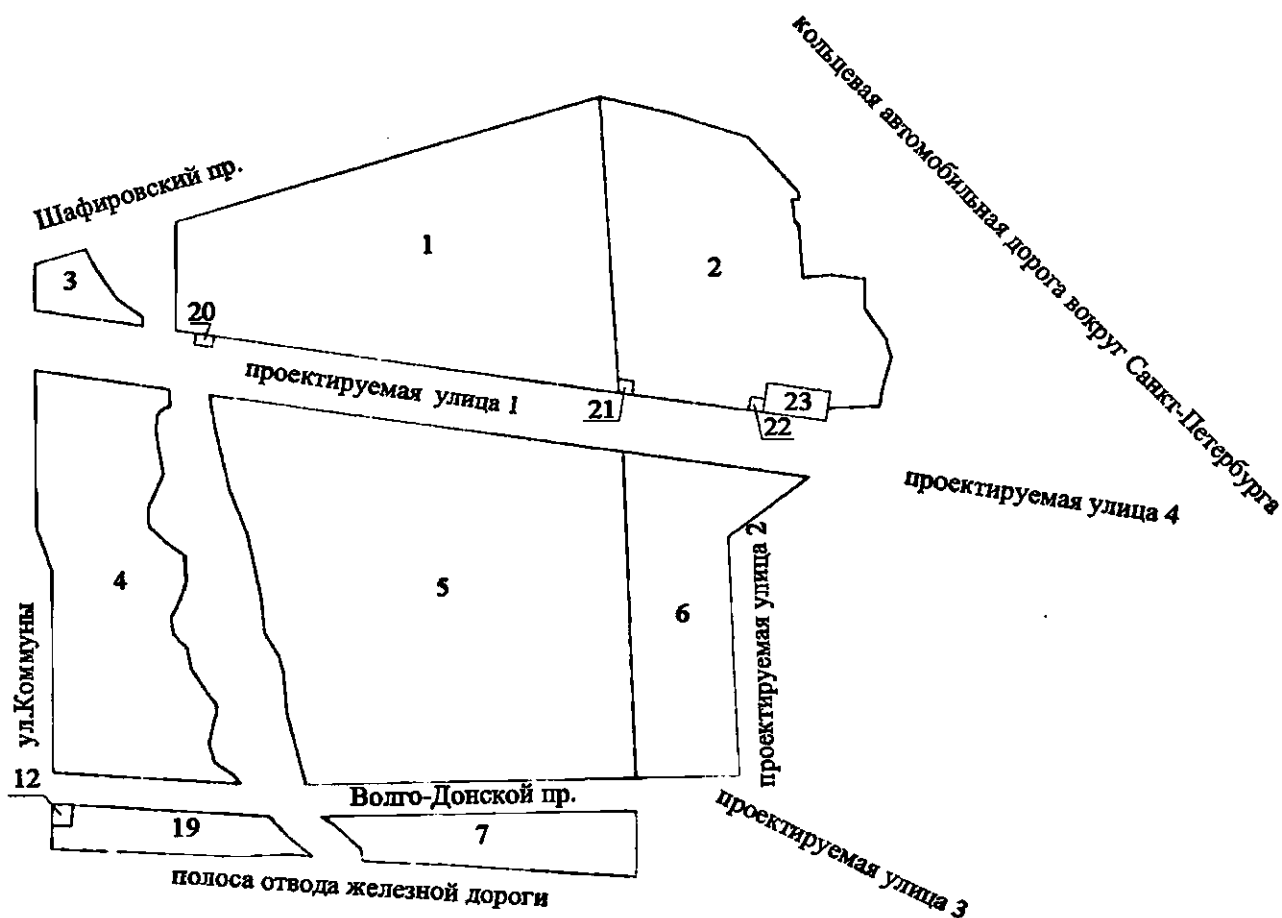


Условные обозначения  
——— - красные линии



**ЧЕРТЕЖ**

планировки территории, ограниченной ул. Коммуны, продолжением Шафировского пр., кольцевой автомобильной дорогой вокруг Санкт-Петербурга, береговой линией р. Охты, полосой отвода железной дороги, в Красногвардейском районе (границы зон планируемого размещения объектов капитального строительства)



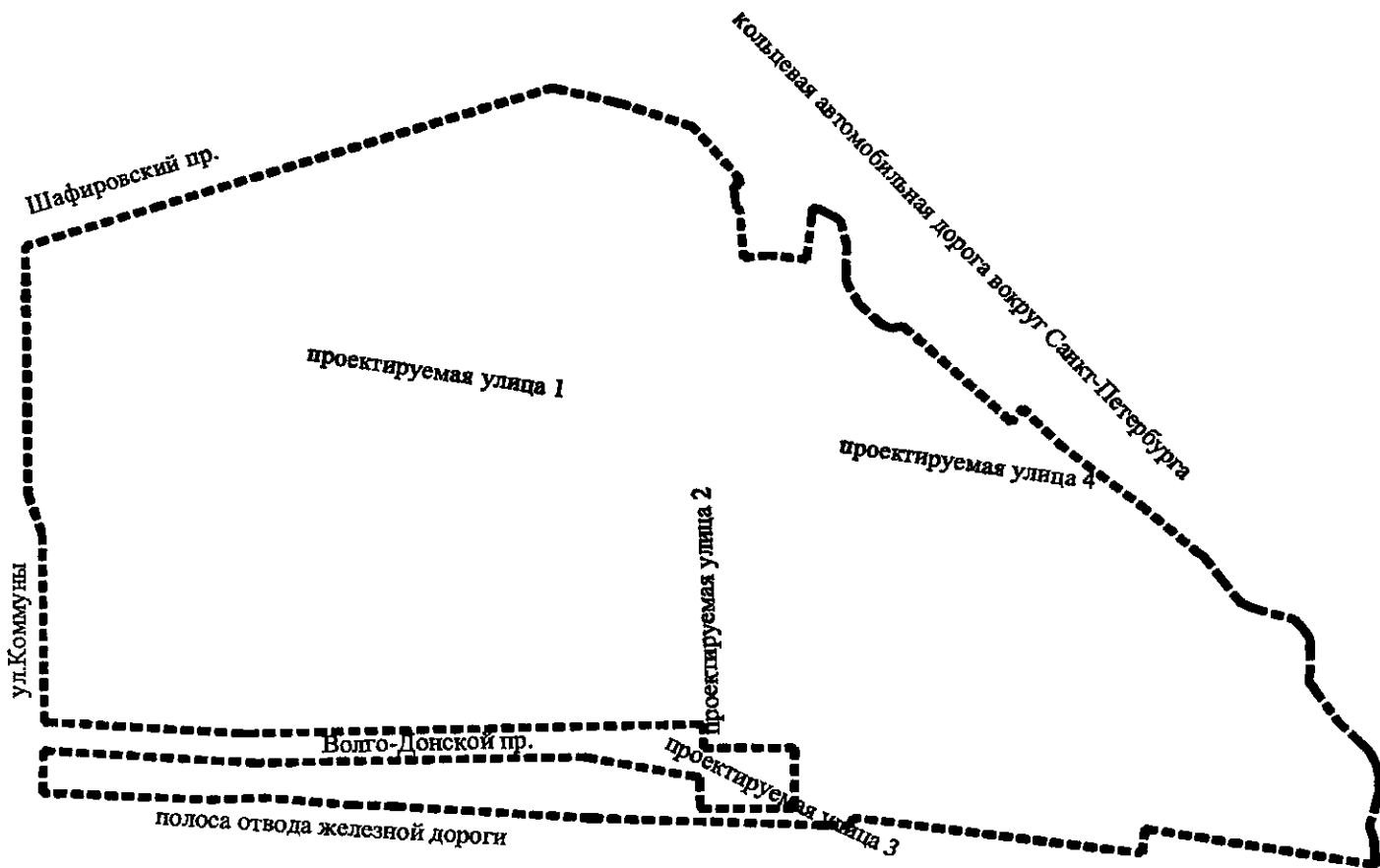
**Условные обозначения**

-  - границы зон планируемого размещения объектов капитального строительства
- 2** - номера зон планируемого размещения объектов капитального строительства




**ЧЕРТЕЖ**

планировки территории, ограниченной ул. Коммуны, продолжением Шафировского пр.,  
кольцевой автомобильной дорогой вокруг Санкт-Петербурга, береговой линией р. Охты,  
полосой отвода железной дороги, в Красногвардейском районе  
(границы планируемого элемента планировочной структуры)



Условные обозначения

 - границы планируемого элемента планировочной структуры



Приложение № 4  
к постановлению  
Правительства Санкт-Петербурга  
от 15.08.2025 № 598

## ПОЛОЖЕНИЕ

о характеристиках планируемого развития территории, в том числе о плотности и параметрах застройки территории (в пределах, установленных градостроительным регламентом), о характеристиках объектов капитального строительства производственного, общественно-делового и иного назначения и необходимых для функционирования таких объектов и обеспечения жизнедеятельности человека объектов коммунальной, транспортной инфраструктур, в том числе объектов, необходимых для развития территории в границах элемента планировочной структуры территории, ограниченной ул.Коммуны, продолжением Шафировского пр., кольцевой автомобильной дорогой вокруг Санкт-Петербурга, береговой линией р.Охты, полосой отвода железной дороги, в Красногвардейском районе

1. Границами проекта планировки территории, ограниченной ул.Коммуны, продолжением Шафировского пр., кольцевой автомобильной дорогой вокруг Санкт-Петербурга, береговой линией р.Охты, полосой отвода железной дороги, в Красногвардейском районе (далее – территория) являются:

с севера – Шафировский пр.;

с востока – кольцевая автомобильная дорога вокруг Санкт-Петербурга, береговая линия р.Охты;

с юга – полоса отвода железной дороги;

с запада – ул.Коммуны.

2. Характеристика планируемого развития территории.

№ п/п	Параметры	Единица измерения	Количество
1	2	3	4
1	Площадь в границах элемента планировочной структуры	га	38,39
2	Плотность застройки	кв.м общей площади/га	2698,6
3	Величина отступа от красных линий в границах элементов планировочной структуры	м	0

3. Характеристики объектов капитального строительства производственного, общественно-делового и иного назначения, объектов коммунальной и транспортной инфраструктур.

№ п/п	Номер зоны планируемого размещения объектов капитального строительства	Условный номер образуемого земельного участка	Функциональное назначение объектов капитального строительства	Максимальная высота объектов капитального строительства, м	Максимальная общая площадь объектов капитального строительства, кв.м
1	2	3	4	5	6
1	1	-	Объект капитального строительства, предназначенный для оказания ветеринарных	15	5250

1	2	3	4	5	6
			услуг в стационаре, для содержания животных, не являющихся сельскохозяйственными, под надзором человека, оказания услуг по содержанию и лечению бездомных животных; для организации гостиниц для животных		
2	2	2	Объект капитального строительства, предназначенный для оказания ветеринарных услуг без содержания животных	15	3100
3	3	-	Сооружения, имеющие назначение по временному хранению, распределению и перевалке грузов (за исключением хранения стратегических запасов), не являющиеся частями производственных комплексов, на которых был создан груз: промышленные базы, склады, погрузочные терминалы и доки	10	100
4	4	-	Сооружения, имеющие назначение по временному хранению, распределению и перевалке грузов (за исключением хранения стратегических запасов), не являющиеся частями производственных комплексов, на которых был создан груз: промышленные базы, склады, погрузочные терминалы и доки	15	23400
5	5	-	Сооружения, имеющие назначение по временному хранению, распределению и перевалке грузов (за исключением хранения стратегических запасов), не являющиеся частями производственных комплексов, на которых был создан груз: промышленные базы,	20	58170

1	2	3	4	5	6
			склады, погрузочные терминалы и доки		
6	6	-	Объект управленческой деятельности, не связанной с государственным или муниципальным управлением и оказанием услуг, а также с целью обеспечения совершения сделок, не требующих передачи товара в момент их совершения между организациями, в том числе биржевая деятельность (за исключением банковской и страховой деятельности)	20	13000
7	7	-	Сооружения, имеющие назначение по временному хранению, распределению и перевалке грузов (за исключением хранения стратегических запасов), не являющиеся частями производственных комплексов, на которых был создан груз: промышленные базы, склады, погрузочные терминалы и доки	10	60
8	12	-	Здания и сооружения, обеспечивающие поставку электричества (трансформаторная подстанция)	6	50
9	19	-	Сооружения, имеющие назначение по временному хранению, распределению и перевалке грузов (за исключением хранения стратегических запасов), не являющиеся частями производственных комплексов, на которых был создан груз: промышленные базы, склады, погрузочные терминалы и доки	6	60
10	20	20	Здания и сооружения, обеспечивающие поставку электричества (трансформаторная подстанция)	6	36

1	2	3	4	5	6
11	21	21	Здания и сооружения, обеспечивающие поставку электричества (трансформаторная подстанция)	6	36
12	22	22	Здания и сооружения, обеспечивающие поставку электричества (трансформаторная подстанция)	6	36
13	23	23	Здания и сооружения, обеспечивающие поставку тепла (котельная)	40	300

**4. Характеристика планируемого развития объектов транспортной инфраструктуры, необходимых для развития территории\*.**

В границах зоны планируемого размещения объекта капитального строительства 1 предусматривается размещение открытых автостоянок не менее чем на 22 парковочных места. В границах зоны планируемого размещения объекта капитального строительства 2 предусматривается размещение открытых автостоянок не менее чем на 42 парковочных места. В границах зоны планируемого размещения объектов капитального строительства 3 предусматривается размещение открытых автостоянок не менее чем на 1 парковочное место. В границах зоны планируемого размещения объектов капитального строительства 4 предусматривается размещение открытых автостоянок не менее чем на 45 парковочных мест. В границах зоны планируемого размещения объектов капитального строительства 5 предусматривается размещение открытых автостоянок не менее чем на 45 парковочных мест. В границах зоны планируемого размещения объектов капитального строительства 6 предусматривается размещение открытых автостоянок не менее чем на 190 парковочных мест. В границах зоны планируемого размещения объектов капитального строительства 7 предусматривается размещение открытых автостоянок не менее чем на 1 парковочное место. В границах зоны планируемого размещения объектов капитального строительства 19 предусматривается размещение открытых автостоянок не менее чем 1 парковочное место.

**5. Характеристика планируемого развития объектов коммунальной инфраструктуры, необходимых для развития территории.**

Водоснабжение – 303,18 куб.м/сутки от системы централизованного водоснабжения.

Водоотведение хозяйственно-бытовых сточных вод объемом 75,4 куб.м/сутки (бытовые стоки) в систему централизованной канализации, поверхностного стока предусматривается на очистные сооружения поверхностного стока с последующим выпуском в водный объект по согласованию с органами государственного контроля.

Электроснабжение – 3605 кВт предусматривается от системы централизованного электроснабжения.

Газоснабжение – 1165 куб.м/час предусматривается от системы централизованного газоснабжения.

Теплоснабжение – 8,584 Гкал/час предусматривается от нового источника тепла в границах зоны планируемого размещения объектов капитального строительства 23.

На территории предусматривается размещение объектов капитального строительства в целях обеспечения физических и юридических лиц коммунальными услугами, в частности поставки электричества, в границах зон планируемого размещения объектов капитального строительства 12, 20, 21 и 22, объекта капитального строительства в целях обеспечения физических и юридических лиц коммунальными услугами, в частности поставки тепла, в границах зоны планируемого размещения объектов капитального строительства 23.

\* В случае уменьшения максимальной площади объектов капитального строительства расчет минимального количества мест для стоянки (размещения) индивидуального автотранспорта в границах земельных участков осуществляется в соответствии с Правилами землепользования и застройки Санкт-Петербурга, утвержденными постановлением Правительства Санкт-Петербурга от 21.06.2016 № 524.



Приложение № 5  
к постановлению  
Правительства Санкт-Петербурга  
от 15.08.2025 № 598

### ПОЛОЖЕНИЕ

**об очередности планируемого развития территории, ограниченной ул.Коммуны, продолжением Шафировского пр., кольцевой автомобильной дорогой вокруг Санкт-Петербурга, береговой линией р.Охты, полосой отвода железной дороги, в Красногвардейском районе, содержащее этапы и максимальные сроки осуществления архитектурно-строительного проектирования, строительства объектов капитального строительства производственного, общественно-делового и иного назначения, необходимых для функционирования таких объектов и обеспечения жизнедеятельности человека объектов коммунальной, транспортной инфраструктур**

Этапы и максимальные сроки осуществления архитектурно-строительного проектирования, строительства объектов капитального строительства производственного, общественно-делового и иного назначения, необходимых для функционирования таких объектов и обеспечения жизнедеятельности человека объектов коммунальной, транспортной инфраструктур.

№ п/п	Номер зоны планируемого размещения объектов капитального строительства	Функциональное назначение объектов капитального строительства	Очередность планируемого развития территории/этапы архитектурно-строительного проектирования/этапы строительства	Максимальные сроки осуществления архитектурно-строительного проектирования/строительства
1	2	3	4	5
1	1	Объект капитального строительства, предназначенный для оказания ветеринарных услуг в стационаре, для содержания животных, не являющихся сельскохозяйственными, под надзором человека, оказания услуг по содержанию и лечению бездомных животных; для организации гостиниц для животных	1/1/1	2032/2039
2	2	Объект капитального строительства, предназначенный для оказания ветеринарных услуг без содержания животных	1/1/1	2032/2039
3	3	Сооружения, имеющие назначение по временному хранению, распределению и перевалке грузов (за исключением хранения стратегических запасов),	2/2/2	2032/2039

1	2	3	4	5
		не являющиеся частями производственных комплексов, на которых был создан груз: промышленные базы, склады, погрузочные терминалы и доки		
4	4	Сооружения, имеющие назначение по временному хранению, распределению и перевалке грузов (за исключением хранения стратегических запасов), не являющиеся частями производственных комплексов, на которых был создан груз: промышленные базы, склады, погрузочные терминалы и доки	2/2/2	2032/2039
5	5	Сооружения, имеющие назначение по временному хранению, распределению и перевалке грузов (за исключением хранения стратегических запасов), не являющиеся частями производственных комплексов, на которых был создан груз: промышленные базы, склады, погрузочные терминалы и доки	2/2/2	2032/2039
6	6	Объект управленческой деятельности, не связанной с государственным или муниципальным управлением и оказанием услуг, а также с целью обеспечения совершения сделок, не требующих передачи товара в момент их совершения между организациями, в том числе биржевая деятельность (за исключением банковской и страховой деятельности)	2/2/2	2032/2039
7	7	Сооружения, имеющие назначение по временному хранению, распределению и перевалке грузов (за исключением хранения стратегических запасов), не являющиеся частями производственных комплексов, на которых был создан груз: промышленные базы, склады, погрузочные терминалы и доки	2/2/2	2032/2039

1	2	3	4	5
8	12	Здания и сооружения, обеспечивающие поставку электричества (трансформаторная подстанция)	2/2/2	2032/2039
9	19	Сооружения, имеющие назначение по временному хранению, распределению и перевалке грузов (за исключением хранения стратегических запасов), не являющиеся частями производственных комплексов, на которых был создан груз: промышленные базы, склады, погрузочные терминалы и доки	2/2/2	2032/2039
10	20	Здания и сооружения, обеспечивающие поставку электричества (трансформаторная подстанция)	2/2/2	2032/2039
11	21	Здания и сооружения, обеспечивающие поставку электричества (трансформаторная подстанция)	1/1/1	2032/2039
12	22	Здания и сооружения, обеспечивающие поставку электричества (трансформаторная подстанция)	2/2/2	2032/2039
13	23	Здания и сооружения, обеспечивающие поставку тепла (котельная)	1/1/1	2032/2039



**ЧЕРТЕЖ**

**межевания территории, ограниченной продолжением Шафировского пр., кольцевой  
автомобильной дорогой вокруг Санкт-Петербурга, проектируемой улицей 1,  
в Красногвардейском районе  
(красные линии; границы планируемого элемента планировочной структуры)**



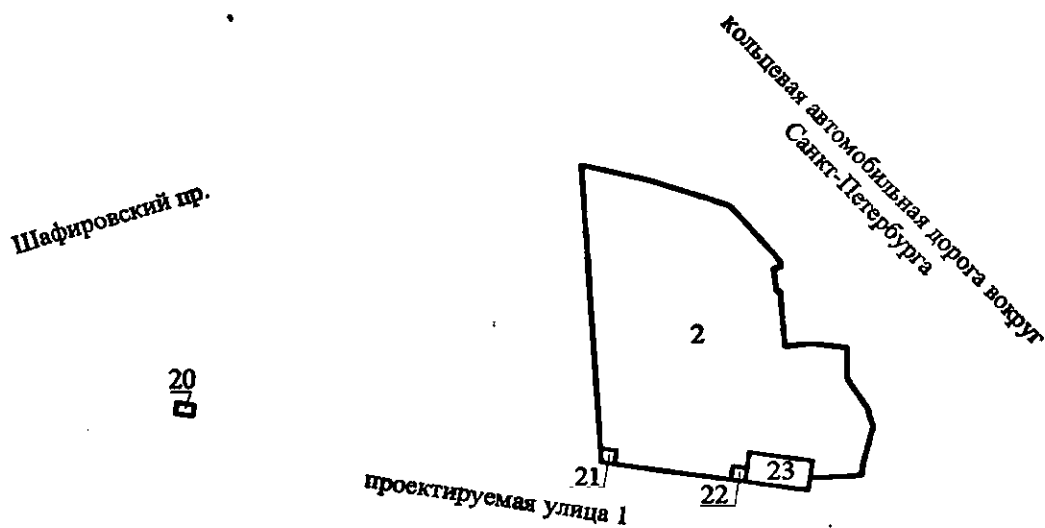
**Условные обозначения**

- - красные линии
- - - - - границы планируемого элемента планировочной структуры




**ЧЕРТЕЖ**

**межевания территории, ограниченной продолжением Шафировского пр., кольцевой  
автомобильной дорогой вокруг Санкт-Петербурга, проектируемой улицей 1,  
в Красногвардейском районе  
(границы и условные номера образуемых земельных участков)**



**Условные обозначения**

-  - границы образуемых земельных участков
- 20 - условные номера образуемых земельных участков



Приложение № 8  
к постановлению  
Правительства Санкт-Петербурга  
от 15.08.2025 № 598

### ПЕРЕЧЕНЬ И СВЕДЕНИЯ

о площади образуемых земельных участков, в том числе способы их образования, вид разрешенного использования образуемых земельных участков в соответствии с проектом планировки территории, ограниченной ул.Коммуны, продолжением Шафировского пр., кольцевой автомобильной дорогой вокруг Санкт-Петербурга, береговой линией р.Охты, полосой отвода железной дороги, в Красногвардейском районе

№ п/п	Условный номер образуемого земельного участка	Вид разрешенного использования образуемого земельного участка	Площадь образуемого земельного участка, га	Способ образования земельного участка
1	2	3	4	5
1	2	Амбулаторное ветеринарное обслуживание	3,00	Перераспределение или образование земельного участка из земель, находящихся в государственной собственности
2	20	Предоставление коммунальных услуг	0,01	Образование земельного участка из земель, находящихся в государственной собственности
3	21	Предоставление коммунальных услуг	0,01	Перераспределение или образование земельного участка из земель, находящихся в государственной собственности
4	22	Предоставление коммунальных услуг	0,01	Перераспределение или образование земельного участка из земель, находящихся в государственной собственности
5	23	Предоставление коммунальных услуг	0,09	Перераспределение или образование земельного участка из земель, находящихся в государственной собственности



Приложение № 9  
к постановлению  
Правительства Санкт-Петербурга  
от 15.08.2025 № 598

### СВЕДЕНИЯ

**о границах территории, ограниченной продолжением Шафировского пр.,  
кольцевой автомобильной дорогой вокруг Санкт-Петербурга,  
проектируемой улицей 1, в Красногвардейском районе,  
содержащие перечень координат характерных точек этих границ  
в системе координат, используемой для ведения Единого государственного  
реестра недвижимости**

Номер точки	X	Y
1	2	3
<b>Образуемый земельный участок 2</b>		
1	100077,97	123189,50
2	100055,34	123204,66
3	100052,68	123204,75
4	100042,89	123207,84
5	100017,18	123201,02
6	100007,33	123199,85
7	100005,84	123164,28
8	100018,15	123166,07
9	100024,51	123122,59
10	100013,12	123120,92
11	100014,57	123111,03
12	100004,66	123109,58
13	100009,92	123073,12
14	100016,38	123029,56
15	100026,12	123030,98
16	100027,74	123019,87
17	100231,06	123006,34
18	100219,38	123055,03
19	100201,31	123108,75
20	100161,42	123143,40
21	100156,38	123144,00
22	100155,88	123138,99
23	100151,18	123139,62
24	100139,29	123141,20
25	100139,59	123143,44
26	100100,15	123146,89
27	100102,07	123165,04
28	100099,20	123189,83

1	2	3
<b>Образуемый земельный участок 20</b>		
1	100051,68	122740,42
2	100053,55	122728,01
3	100061,46	122729,20
4	100059,60	122741,56
<b>Образуемый земельный участок 21</b>		
1	100016,38	123029,56
2	100017,69	123020,54
3	100027,74	123019,87
4	100026,12	123030,98
<b>Образуемый земельный участок 22</b>		
1	100014,57	123111,03
2	100013,12	123120,92
3	100003,23	123119,47
4	100004,66	123109,58
<b>Образуемый земельный участок 23</b>		
1	100003,23	123119,47
2	100013,12	123120,92
3	100024,51	123122,59
4	100018,15	123166,07
5	100005,84	123164,28
6	99996,87	123162,96

