



**ПРАВИТЕЛЬСТВО САНКТ-ПЕТЕРБУРГА**

**ПОСТАНОВЛЕНИЕ**

окуд

09.09.2025

№ 639

**Об утверждении проекта планировки с проектом межевания территории для размещения линейных объектов регионального значения «Пискаревский пр. от ул.Руставели до Муринской дор.», «Муринская дор. от Пискаревского пр. до ул.Корнея Чуковского», «пр.Маршака от Муринской дор. до дома № 28 по пр.Маршака»**

В соответствии со статьями 45 и 46 Градостроительного кодекса Российской Федерации и в целях обеспечения градостроительного развития территории для размещения линейных объектов регионального значения «Пискаревский пр. от ул.Руставели до Муринской дор.», «Муринская дор. от Пискаревского пр. до ул.Корнея Чуковского», «пр.Маршака от Муринской дор. до дома № 28 по пр.Маршака» Правительство Санкт-Петербурга

**ПОСТАНОВЛЯЕТ:**

1. Утвердить проект планировки территории для размещения линейных объектов регионального значения «Пискаревский пр. от ул.Руставели до Муринской дор.», «Муринская дор. от Пискаревского пр. до ул.Корнея Чуковского», «пр.Маршака от Муринской дор. до дома № 28 по пр.Маршака» в составе:

1.1. Чертеж красных линий территории для размещения линейных объектов регионального значения «Пискаревский пр. от ул.Руставели до Муринской дор.», «Муринская дор. от Пискаревского пр. до ул.Корнея Чуковского», «пр.Маршака от Муринской дор. до дома № 28 по пр.Маршака» (границы территории, в отношении которой осуществляется подготовка проекта планировки; существующие красные линии; устанавливаемые красные линии; отменяемые красные линии; номера характерных точек устанавливаемых красных линий, в том числе точек начала и окончания красных линий, точек изменения описания красных линий; перечень координат характерных точек устанавливаемых красных линий) согласно приложению № 1.

1.2. Чертеж границ зон планируемого размещения линейных объектов регионального значения «Пискаревский пр. от ул.Руставели до Муринской дор.», «Муринская дор. от Пискаревского пр. до ул.Корнея Чуковского», «пр.Маршака от Муринской дор. до дома № 28 по пр.Маршака» (границы территории, в отношении которой осуществляется подготовка проекта планировки; границы зон планируемого размещения линейных объектов регионального значения; границы зон планируемого

размещения объектов капитального строительства, проектируемых в составе линейных объектов регионального значения; номера характерных точек границ зон планируемого размещения линейных объектов регионального значения, в том числе точек начала и окончания, точек изменения описания границ таких зон) согласно приложению № 2.

1.3. Положение о размещении линейных объектов регионального значения «Пискарёвский пр. от ул.Руставели до Муринской дор.», «Муринская дор. от Пискарёвского пр. до ул.Корнея Чуковского», «пр.Маршака от Муринской дор. до дома № 28 по пр.Маршака» согласно приложению № 3.

2. Утвердить проект межевания территории для размещения линейных объектов регионального значения «Пискарёвский пр. от ул.Руставели до Муринской дор.», «Муринская дор. от Пискарёвского пр. до ул.Корнея Чуковского», «пр.Маршака от Муринской дор. до дома № 28 по пр.Маршака» в составе:

2.1. Чертеж межевания территории для размещения линейных объектов регионального значения «Пискарёвский пр. от ул.Руставели до Муринской дор.», «Муринская дор. от Пискарёвского пр. до ул.Корнея Чуковского», «пр.Маршака от Муринской дор. до дома № 28 по пр.Маршака» (красные линии) согласно приложению № 4.

2.2. Чертеж межевания территории для размещения линейных объектов регионального значения «Пискарёвский пр. от ул.Руставели до Муринской дор.», «Муринская дор. от Пискарёвского пр. до ул.Корнея Чуковского», «пр.Маршака от Муринской дор. до дома № 28 по пр.Маршака» (границы и условные номера образуемых земельных участков, в том числе в отношении которых предполагаются их резервирование и (или) изъятие для государственных нужд) согласно приложению № 5.

2.3. Перечень образуемых земельных участков; перечень координат характерных точек образуемых земельных участков; сведения о границах территории, применительно к которой осуществляется подготовка проекта межевания, содержащие перечень координат характерных точек таких границ в системе координат, используемой для ведения Единого государственного реестра недвижимости; вид разрешенного использования образуемых земельных участков, предназначенных для размещения линейных объектов регионального значения и объектов капитального строительства, проектируемых в составе линейных объектов регионального значения «Пискарёвский пр. от ул.Руставели до Муринской дор.», «Муринская дор. от Пискарёвского пр. до ул.Корнея Чуковского», «пр.Маршака от Муринской дор. до дома № 28 по пр.Маршака», согласно приложению № 6.

3. Постановление вступает в силу на следующий день после его официального опубликования.

4. Контроль за выполнением постановления возложить на вице-губернатора Санкт-Петербурга Линченко Н.В.

Губернатор  
Санкт-Петербурга

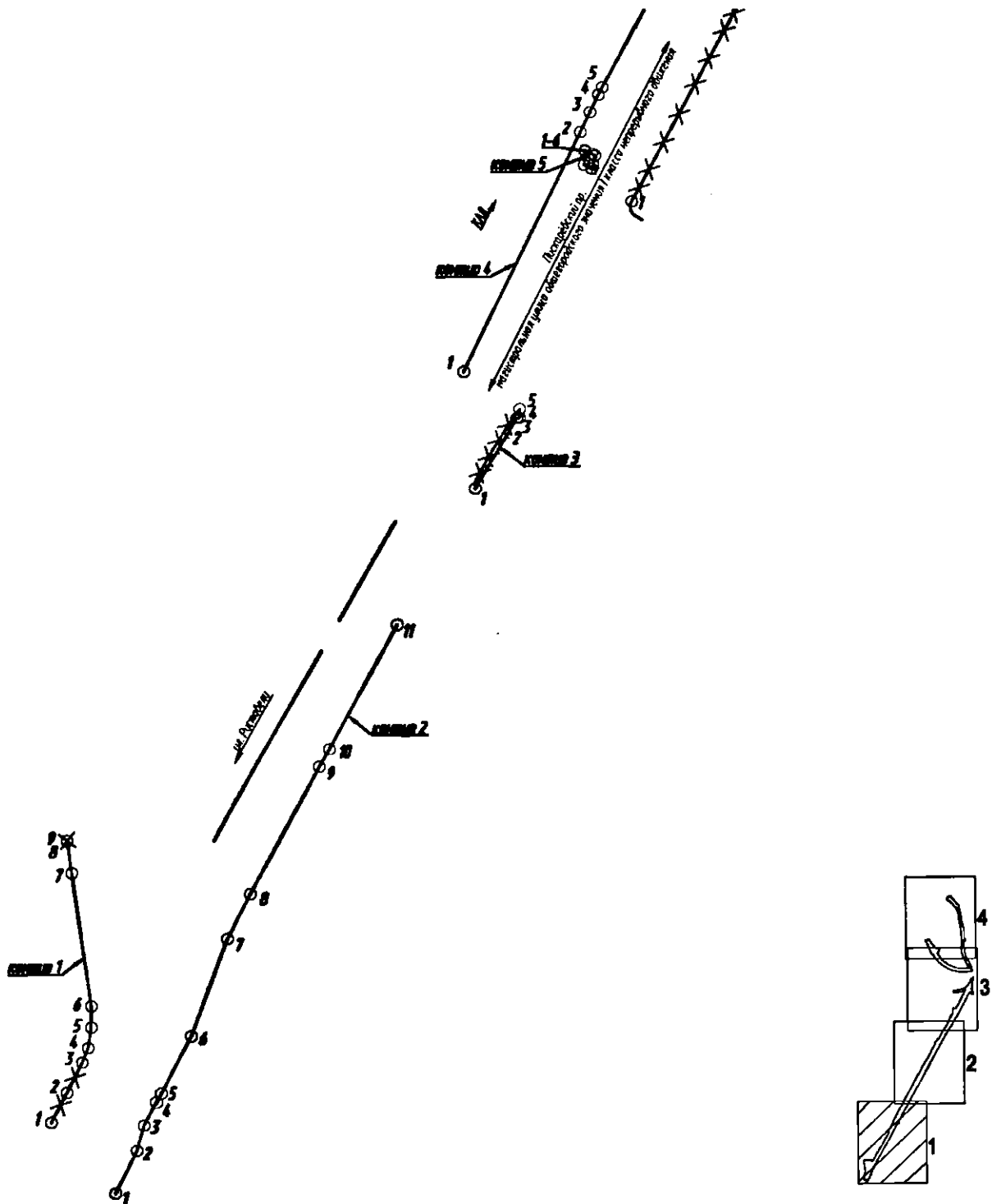


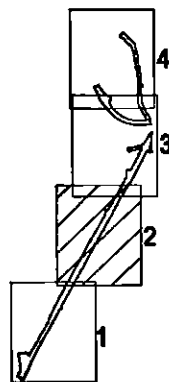
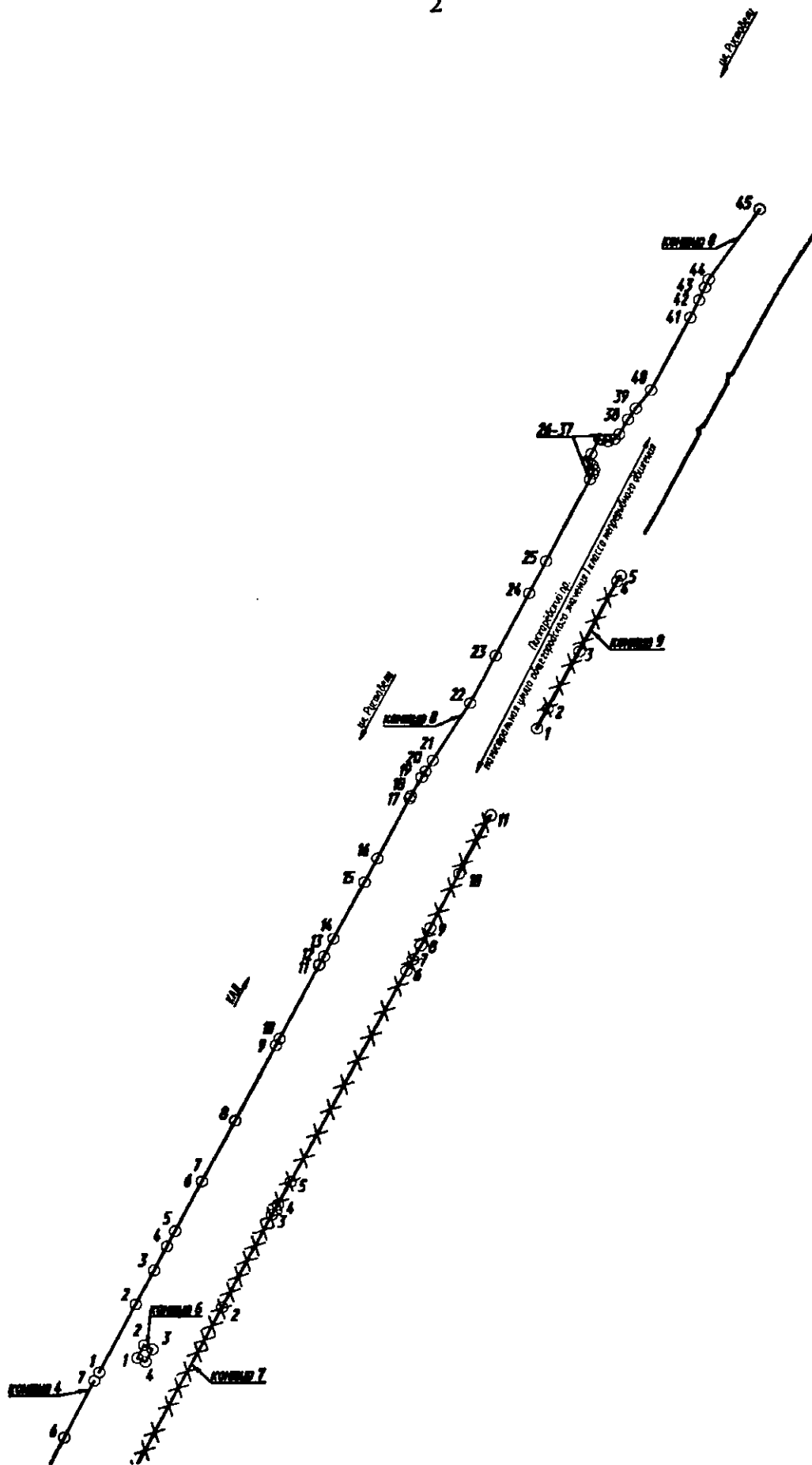
А.Д.Беглов



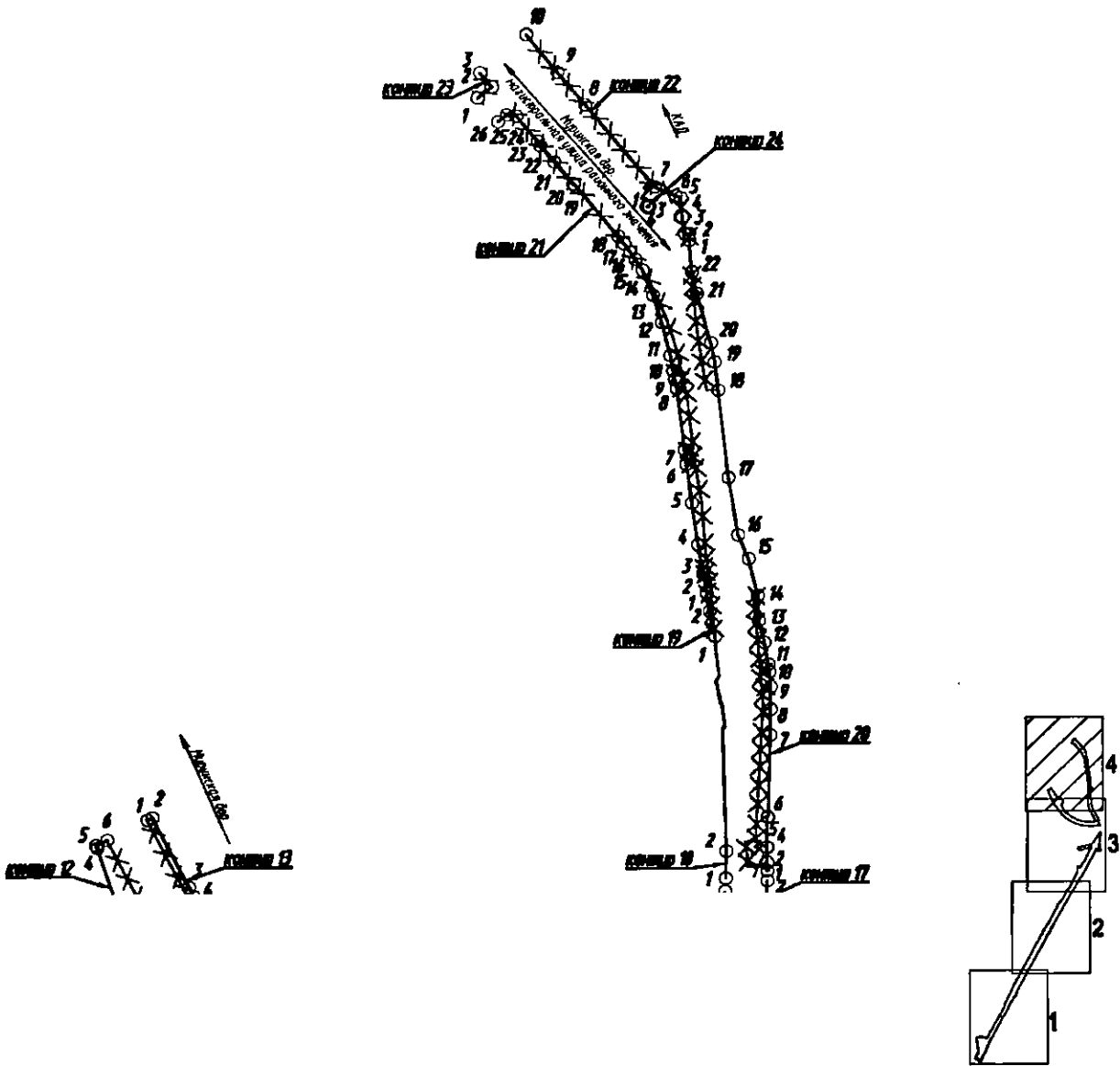
**ЧЕРТЕЖ**

**красных линий территории для размещения линейных объектов регионального значения  
«Пискаревский пр. от ул. Руставели до Муринской дор.»,  
«Муринская дор. от Пискаревского пр. до ул. Корнея Чуковского»,  
«пр. Маршака от Муринской дор. до дома № 28 по пр. Маршака»  
(границы территории, в отношении которой осуществляется подготовка проекта планировки;  
существующие красные линии; устанавливаемые красные линии; отменяемые красные  
линии; номера характерных точек устанавливаемых красных линий, в том числе точек  
начала и окончания красных линий, точек изменения описания красных линий; перечень  
координат характерных точек устанавливаемых красных линий)**









### Условные обозначения

— границы территории, в отношении которой осуществляется подготовка проекта планировки

————— - существующие красные линии

————— - устанавливаемые красные линии

—x—x—x— - отменяемые красные линии

○<sup>1</sup>

- номера характерных точек устанавливаемых красных линий, в том числе точек начала и окончания красных линий, точек изменения описания красных линий

**ПЕРЕЧЕНЬ  
координат характерных точек устанавливаемых красных линий**

<b>Номер точки</b>	<b>X</b>	<b>Y</b>
<b>1</b>	<b>2</b>	<b>3</b>
<b>Контур 1</b>		
1	100933,83	120424,05
2	100960,30	120437,80
3	100986,80	120451,30
4	100999,90	120456,40
5	101018,20	120459,30
6	101037,40	120459,40
7	101157,89	120443,03
8	101186,80	120439,10
9	101187,02	120438,84
<b>Контур 2</b>		
1	100869,24	120479,04
2	100907,94	120497,99
3	100930,50	120504,40
4	100951,10	120514,70
5	100959,00	120518,70
6	101009,90	120545,00
7	101097,73	120576,89
8	101138,30	120596,61
9	101253,11	120656,49
10	101268,67	120665,44
11	101381,50	120723,96
<b>Контур 3</b>		
1	101503,20	120791,64
2	101567,09	120827,17
3	101567,11	120827,86
4	101567,26	120829,61
5	101575,51	120829,78
<b>Контур 4</b>		
1	101609,24	120781,80
2	101824,53	120882,71
3	101842,39	120891,08
4	101858,11	120898,45

1	2	3
5	101864,49	120901,44
6	101979,25	120961,34
7	102031,91	120988,83
<b>Контур 5</b>		
1	101795,33	120886,01
2	101807,42	120886,52
3	101808,21	120886,59
4	101805,09	120892,69
5	101803,72	120895,36
6	101803,21	120895,10
7	101795,38	120893,91
8	101792,12	120892,27
<b>Контур 6</b>		
1	102053,37	121027,55
2	102065,32	121033,43
3	102061,46	121040,83
4	102049,65	121034,67
<b>Контур 7</b>		
1	101762,36	120927,10
2	102100,57	121103,63
3	102186,59	121148,53
4	102195,87	121154,00
5	102217,32	121165,36
6	102415,01	121270,03
7	102425,61	121275,64
8	102438,82	121282,63
9	102455,48	121291,04
10	102506,65	121316,88
11	102561,38	121345,39
<b>Контур 8</b>		
1	102040,01	120993,06
2	102103,49	121026,19
3	102135,39	121042,84
4	102157,43	121054,34
5	102171,76	121061,81
6	102218,26	121086,07

1	2	3
7	102218,36	121086,12
8	102275,98	121116,20
9	102346,02	121152,77
10	102352,23	121156,01
11	102420,04	121191,41
12	102421,26	121192,05
13	102428,78	121195,97
14	102445,46	121204,68
15	102498,84	121232,54
16	102520,90	121244,08
17	102576,63	121273,15
18	102578,96	121274,37
19	102596,70	121283,70
20	102601,87	121286,95
21	102612,12	121293,39
22	102665,75	121327,08
23	102710,39	121350,03
24	102768,79	121380,22
25	102798,44	121395,42
26	102874,84	121434,60
27	102880,26	121437,38
28	102884,31	121438,26
29	102888,25	121436,99
30	102891,03	121433,92
31	102891,94	121432,16
32	102899,30	121435,94
33	102913,29	121443,13
34	102912,38	121444,90
35	102911,06	121450,97
36	102912,96	121456,89
37	102917,56	121461,06
38	102931,50	121468,79
39	102941,74	121475,74
40	102958,77	121489,53
41	103026,01	121524,63
42	103042,21	121532,48

<b>1</b>	<b>2</b>	<b>3</b>
43	103054,22	121537,83
44	103061,71	121541,17
45	103127,52	121586,77
<b>Контур 9</b>		
1	102641,59	121387,18
2	102660,58	121397,07
3	102714,40	121425,10
4	102779,70	121459,12
5	102784,92	121462,03
<b>Контур 10</b>		
1	103924,45	121937,22
2	103924,41	121936,85
3	103922,97	121922,83
4	103915,39	121849,04
5	103915,56	121804,52
6	103916,75	121792,85
7	103920,08	121760,24
8	103928,96	121716,42
9	103942,09	121673,68
10	103959,36	121632,44
11	103960,41	121630,49
12	103980,59	121593,10
<b>Контур 11</b>		
1	103994,33	121571,73
2	104019,45	121538,24
3	104047,60	121507,25
4	104073,22	121484,83
5	104110,40	121452,29
6	104197,65	121388,40
7	104211,81	121381,45
8	104247,02	121367,23
9	104266,74	121358,52
<b>Контур 12</b>		
1	104279,55	121352,87
2	104319,92	121335,05
3	104326,69	121332,84

<b>1</b>	<b>2</b>	<b>3</b>
4	104369,66	121318,78
5	104371,54	121317,88
6	104375,97	121326,57
<b>Контур 13</b>		
1	104391,88	121357,74
2	104393,81	121361,53
3	104337,88	121390,07
4	104329,27	121394,46
5	104275,77	121440,56
6	104254,74	121458,68
7	104256,05	121460,91
8	104257,87	121463,69
9	104259,81	121466,38
10	104261,88	121468,97
11	104264,75	121472,19
12	104266,38	121473,85
13	104268,80	121476,12
14	104271,33	121478,28
15	104253,16	121491,28
<b>Контур 14</b>		
1	104216,09	121443,31
2	104219,28	121449,56
3	104221,44	121453,80
4	104222,91	121456,67
5	104221,32	121457,46
6	104215,95	121460,13
7	104200,59	121467,77
8	104192,94	121471,57
9	104191,57	121472,26
10	104186,15	121461,65
11	104195,17	121457,15
12	104200,15	121454,68
13	104198,88	121451,87
<b>Контур 15</b>		
1	104241,83	121499,39
2	104230,17	121507,72

1	2	3
3	104198,97	121483,06
4	104197,09	121479,48
5	104171,50	121483,46
6	104118,08	121514,92
7	104108,04	121520,83
8	104103,53	121523,49
9	104083,57	121542,21
10	104034,78	121601,28
11	104023,68	121618,53
12	104004,53	121654,02
13	103989,17	121690,72
14	103977,48	121728,76
15	103969,57	121767,76
16	103965,55	121807,17
17	103965,43	121839,17
18	103965,40	121846,57
19	103969,68	121893,74
20	103976,09	121898,63
21	103977,08	121900,53
22	104030,04	121872,25
23	104044,26	121864,66
24	104056,80	121857,97
25	104064,51	121853,85
26	104068,32	121851,81
27	104111,42	121832,82
28	104139,16	121820,60
29	104163,24	121809,98
30	104198,35	121804,26
31	104218,65	121802,09
32	104242,23	121801,94
33	104259,82	121802,55
34	104333,27	121804,32
<b>Контур 16</b>		
1	104117,96	121873,09
2	104124,32	121870,31
3	104139,85	121862,76

1	2	3
<b>Контур 17</b>		
1	104317,98	121836,67
2	104341,83	121836,78
<b>Контур 18</b>		
1	104344,11	121804,58
2	104365,92	121805,10
<b>Контур 19</b>		
1	104538,88	121796,50
2	104549,56	121793,92
<b>Контур 20</b>		
1	104349,86	121836,81
2	104356,75	121836,85
3	104368,69	121836,90
4	104368,69	121836,12
5	104393,38	121836,54
6	104393,37	121837,43
7	104458,66	121839,02
8	104479,54	121839,53
9	104497,87	121839,43
10	104509,81	121838,38
11	104515,96	121837,84
12	104533,92	121834,63
13	104551,65	121830,39
14	104572,08	121829,38
15	104601,65	121822,26
16	104620,45	121814,14
17	104666,53	121806,66
18	104737,49	121798,68
19	104760,46	121796,01
20	104776,05	121792,78
21	104814,88	121781,90
22	104832,35	121778,24
<b>Контур 21</b>		
1	104559,45	121792,28
2	104574,31	121789,79
3	104589,71	121787,20

<b>1</b>	<b>2</b>	<b>3</b>
4	104612,87	121783,32
5	104646,15	121778,59
6	104677,37	121774,15
7	104688,83	121772,89
8	104738,79	121766,73
9	104746,38	121765,32
10	104753,50	121763,99
11	104765,81	121761,70
12	104792,48	121755,11
13	104813,36	121748,34
14	104833,62	121739,96
15	104842,13	121734,58
16	104848,51	121730,22
17	104854,73	121725,65
18	104860,81	121720,88
19	104902,98	121686,70
20	104902,51	121686,11
21	104920,70	121671,37
22	104933,97	121660,61
23	104937,77	121658,50
24	104958,14	121641,99
25	104958,95	121634,26
26	104953,52	121627,56
<b>Контур 22</b>		
1	104857,46	121776,21
2	104862,54	121775,80
3	104862,67	121772,79
4	104875,86	121770,84
5	104891,62	121769,31
6	104893,33	121765,37
7	104900,27	121749,40
8	104967,22	121695,13
9	104993,76	121673,62
10	105023,87	121649,21
<b>Контур 23</b>		
1	104972,94	121611,82

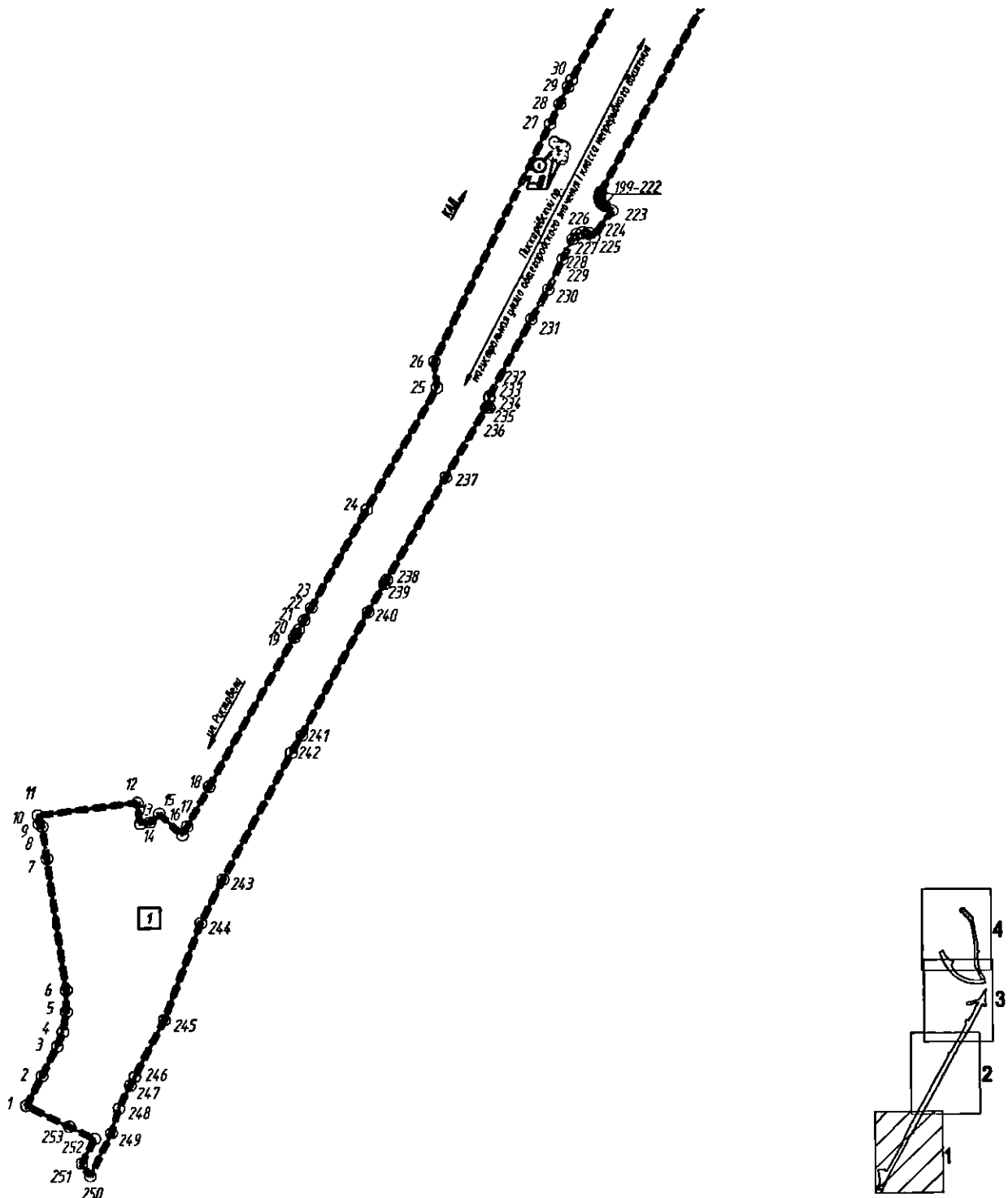
1	2	3
2	104981,83	121622,79
3	104993,17	121613,60
<b>Контур 24</b>		
1	104884,88	121743,13
2	104885,76	121744,31
3	104884,60	121745,25
4	104883,72	121744,02



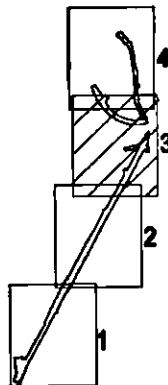
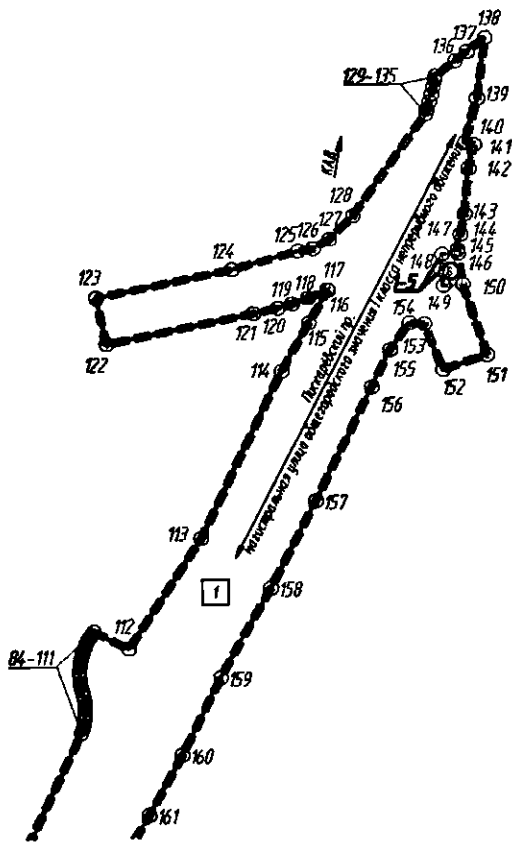
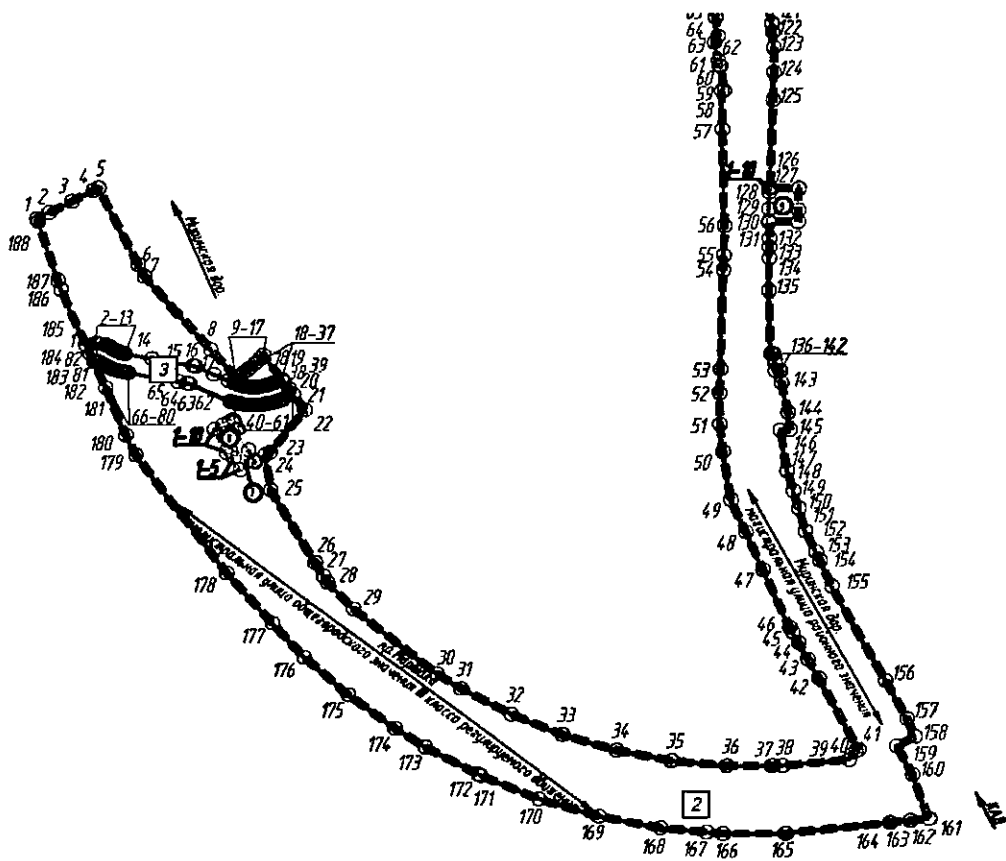
### ЧЕРТЕЖ

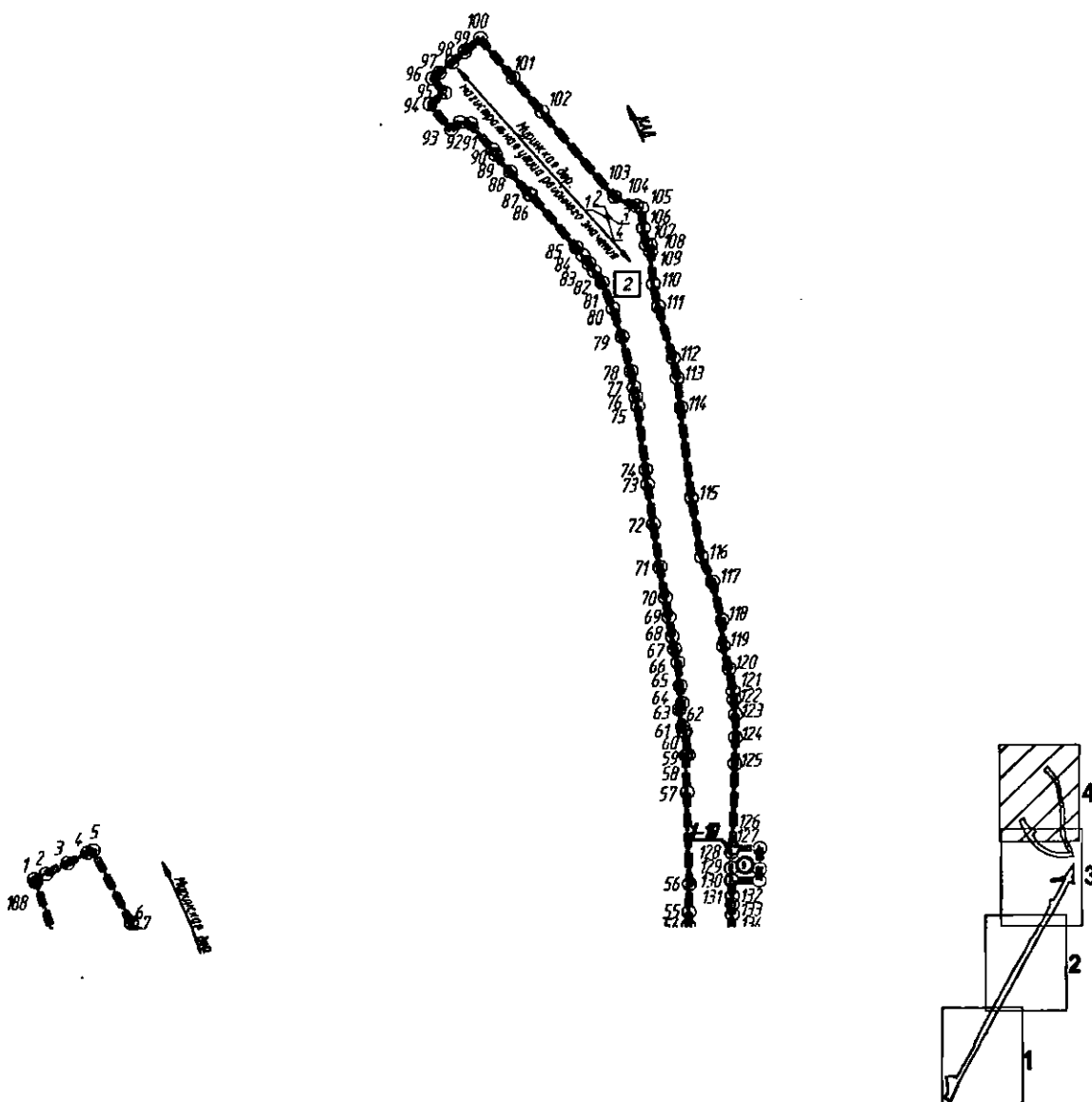
границ зон планируемого размещения линейных объектов регионального значения  
«Пискаревский пр. от ул. Руставели до Муринской дор.»,  
«Муринская дор. от Пискаревского пр. до ул. Корнея Чуковского»,  
«пр. Маршака от Муринской дор. до дома № 28 по пр. Маршака»

(границы территории, в отношении которой осуществляется подготовка проекта планировки;  
границы зон планируемого размещения линейных объектов регионального значения; границы  
зон планируемого размещения объектов капитального строительства, проектируемых  
в составе линейных объектов регионального значения; номера характерных точек границ зон  
планируемого размещения линейных объектов регионального значения, в том числе точек  
начала и окончания, точек изменения описания границ таких зон)









**Условные обозначения**

- ■ ■ ■ — границы территории, в отношении которой осуществляется подготовка проекта планировки
- — — — — границы зон планируемого размещения линейных объектов регионального значения
- — — — — границы зон планируемого размещения объектов капитального строительства, проектируемых в составе линейных объектов регионального значения
- ① — номер зоны планируемого размещения линейных объектов регионального значения
- ④ — номера зон планируемого размещения объектов капитального строительства, проектируемых в составе линейных объектов регионального значения
- 1 — номера характерных точек границ зон планируемого размещения линейных объектов регионального значения, в том числе точек начала и окончания, точек изменения описания границ таких зон



Приложение № 3  
к постановлению  
Правительства Санкт-Петербурга  
от 09.09.2025 № 639

**ПОЛОЖЕНИЕ**  
**о размещении линейных объектов регионального значения**  
**«Пискарёвский пр. от ул.Руставели до Муринской дор.»,**  
**«Муринская дор. от Пискарёвского пр. до ул.Корнея Чуковского»,**  
**«пр.Маршака от Муринской дор. до дома № 28 по пр.Маршака»**

1. Наименование, основные характеристики и назначение планируемых для размещения линейных объектов регионального значения, а также линейных объектов, подлежащих реконструкции в связи с изменением их местоположения.

Наименование: линейные объекты регионального значения «Пискарёвский пр. от ул.Руставели до Муринской дор.», «Муринская дор. от Пискарёвского пр. до ул.Корнея Чуковского», «пр.Маршака от Муринской дор. до дома № 28 по пр.Маршака» (далее – линейные объекты регионального значения).

Основные характеристики линейных объектов регионального значения:

Категория (Пискарёвский пр. от ул.Руставели до Муринской дор.)	Магистральная улица общегородского значения I класса непрерывного движения
Протяженность	3 157,88 м
Проектная мощность	64 710 физ.ед./сутки
Пропускная способность	286 850 прив.ед./сутки
Грузонапряженность	13 700 тонн/сутки
Интенсивность движения	5 104 прив.ед./час
Категория (Муринская дор. от Пискарёвского пр. до ул.Корнея Чуковского)	Магистральная улица районного значения
Протяженность	1 132,42 м
Проектная мощность	24 787 физ.ед./сутки
Пропускная способность	157 060 прив.ед./сутки
Грузонапряженность	5 230 тонн/сутки
Интенсивность движения	2 142 прив.ед./час
Категория (пр.Маршака от Муринской дор. до дома № 28 по пр.Маршака)	Магистральная улица общегородского значения III класса регулируемого движения
Протяженность	819,69 м
Проектная мощность	7 400 физ.ед./сутки
Пропускная способность	167 976 прив.ед./сутки
Грузонапряженность	1 560 тонн/сутки
Интенсивность движения	669 прив.ед./час

Назначение: автомобильная дорога регионального значения.

2. Границы зон планируемого размещения линейных объектов регионального значения устанавливаются в Калининском и Красногвардейском районах Санкт-Петербурга.

3. Перечень координат характерных точек границ зон планируемого размещения линейного объекта регионального значения, а также границ зон планируемого размещения объектов капитального строительства, проектируемых в составе линейного объекта регионального значения.

Номер точки	X (м)	Y (м)
1	2	3
<b>Зона планируемого размещения линейного объекта регионального значения 1</b>		
1	100933,83	120424,05
2	100960,30	120437,80
3	100986,80	120451,30
4	100999,90	120456,40
5	101018,20	120459,30
6	101037,40	120459,40
7	101157,89	120443,03
8	101186,80	120439,10
9	101187,02	120438,84
10	101189,40	120436,10
11	101196,97	120435,19
12	101208,51	120521,82
13	101189,00	120524,40
14	101189,97	120533,04
15	101197,91	120541,16
16	101178,48	120561,31
17	101186,36	120565,44
18	101222,95	120584,61
19	101358,39	120659,17
20	101361,80	120661,04
21	101365,83	120663,26
22	101374,32	120667,94
23	101385,29	120673,97
24	101473,88	120722,74
25	101585,54	120784,20
26	101609,24	120781,80
27	101824,53	120882,71

1	2	3
28	101842,39	120891,08
29	101858,11	120898,45
30	101864,49	120901,44
31	101979,25	120961,34
32	102031,91	120988,83
33	102031,18	120989,79
34	102031,18	120991,83
35	102031,60	120992,59
36	102033,12	120993,41
37	102035,21	120993,41
38	102038,93	120993,17
39	102040,01	120993,06
40	102103,49	121026,19
41	102135,39	121042,84
42	102157,43	121054,34
43	102171,76	121061,81
44	102218,26	121086,07
45	102218,36	121086,12
46	102275,98	121116,20
47	102346,02	121152,77
48	102352,23	121156,01
49	102420,04	121191,41
50	102421,26	121192,05
51	102428,78	121195,97
52	102445,46	121204,68
53	102498,84	121232,54
54	102520,90	121244,08
55	102576,63	121273,15
56	102578,96	121274,37
57	102596,70	121283,70
58	102601,87	121286,95
59	102612,12	121293,39
60	102665,75	121327,08
61	102710,39	121350,03
62	102768,79	121380,22

1	2	3
63	102798,44	121395,42
64	102874,84	121434,60
65	102880,26	121437,38
66	102884,31	121438,26
67	102888,25	121436,99
68	102891,03	121433,92
69	102891,94	121432,16
70	102899,30	121435,94
71	102913,29	121443,13
72	102912,38	121444,90
73	102911,06	121450,97
74	102912,96	121456,89
75	102917,56	121461,06
76	102931,50	121468,79
77	102941,74	121475,74
78	102958,77	121489,53
79	103026,01	121524,63
80	103042,21	121532,48
81	103054,22	121537,83
82	103061,71	121541,17
83	103127,52	121586,77
84	103319,20	121676,15
85	103321,98	121676,96
86	103324,81	121677,62
87	103327,66	121678,12
88	103330,54	121678,47
89	103333,44	121678,66
90	103336,34	121678,70
91	103339,24	121678,58
92	103342,12	121678,30
93	103344,99	121677,86
94	103347,83	121677,27
95	103350,64	121676,53
96	103353,40	121675,64
97	103356,21	121675,21

1	2	3
98	103359,05	121674,95
99	103361,90	121674,83
100	103364,75	121674,87
101	103367,60	121675,07
102	103370,43	121675,42
103	103373,23	121675,92
104	103376,01	121676,57
105	103378,75	121677,38
106	103381,43	121678,33
107	103384,07	121679,42
108	103386,64	121680,65
109	103389,14	121682,03
110	103391,56	121683,53
111	103393,90	121685,17
112	103380,92	121710,09
113	103463,19	121761,76
114	103586,34	121819,03
115	103622,09	121838,36
116	103646,64	121852,31
117	103647,29	121851,64
118	103640,87	121837,92
119	103636,74	121826,85
120	103633,42	121816,45
121	103629,53	121799,28
122	103607,06	121694,99
123	103641,94	121687,59
124	103662,67	121784,20
125	103676,14	121830,99
126	103677,81	121841,57
127	103684,61	121853,07
128	103701,92	121869,66
129	103777,04	121921,40
130	103780,28	121922,43
131	103785,68	121923,98
132	103791,13	121925,39

1	2	3
133	103796,60	121926,66
134	103802,10	121927,78
135	103804,72	121928,24
136	103816,45	121942,33
137	103822,96	121950,14
138	103833,34	121962,61
139	103788,10	121957,32
140	103755,58	121948,93
141	103753,84	121954,90
142	103736,41	121951,28
143	103702,82	121948,76
144	103687,62	121945,81
145	103676,24	121943,61
146	103673,57	121944,03
147	103673,02	121932,71
148	103661,35	121932,22
149	103649,79	121933,83
150	103650,35	121947,69
151	103597,56	121963,96
152	103586,65	121933,52
153	103620,80	121920,14
154	103621,67	121909,69
155	103601,77	121895,94
156	103574,20	121882,91
157	103490,72	121843,10
158	103425,92	121811,13
159	103358,95	121775,00
160	103302,17	121747,59
161	103258,03	121723,66
162	103214,66	121698,60
163	103171,14	121674,08
164	103127,11	121649,99
165	103118,45	121644,46
166	103115,78	121642,76
167	103084,74	121622,93

1	2	3
168	103050,82	121603,21
169	103034,05	121594,34
170	102973,10	121562,10
171	102973,37	121558,79
172	102965,67	121558,17
173	102925,12	121536,77
174	102925,97	121536,05
175	102921,79	121531,09
176	102918,94	121533,49
177	102908,11	121527,77
178	102848,23	121497,23
179	102824,22	121483,88
180	102784,92	121462,03
181	102779,70	121459,12
182	102714,40	121425,10
183	102660,58	121397,07
184	102641,59	121387,18
185	102632,30	121382,33
186	102618,43	121375,11
187	102579,30	121354,73
188	102562,83	121346,15
189	102561,38	121345,39
190	102506,65	121316,88
191	102455,48	121291,04
192	102438,82	121282,63
193	102425,61	121275,64
194	102415,01	121270,03
195	102217,32	121165,36
196	102195,87	121154,00
197	102186,59	121148,53
198	102100,57	121103,63
199	101762,36	120927,10
200	101761,79	120926,82
201	101761,20	120926,58
202	101760,59	120926,38

1	2	3
203	101759,98	120926,22
204	101759,35	120926,09
205	101758,72	120926,01
206	101758,08	120925,97
207	101757,45	120925,97
208	101756,81	120926,00
209	101756,18	120926,08
210	101755,55	120926,20
211	101754,93	120926,36
212	101754,33	120926,56
213	101753,73	120926,80
214	101753,16	120927,07
215	101752,60	120927,38
216	101752,06	120927,73
217	101751,55	120928,10
218	101751,06	120928,52
219	101750,60	120928,96
220	101750,17	120929,42
221	101749,77	120929,92
222	101749,40	120930,44
223	101745,15	120936,85
224	101721,55	120920,88
225	101724,69	120916,40
226	101725,41	120910,98
227	101723,53	120905,84
228	101719,50	120902,14
229	101701,64	120893,90
230	101673,99	120881,05
231	101647,55	120866,44
232	101577,52	120829,82
233	101575,51	120829,78
234	101567,26	120829,61
235	101567,11	120827,86
236	101567,09	120827,17
237	101503,20	120791,64

1	2	3
238	101410,63	120740,16
239	101406,74	120738,00
240	101381,50	120723,96
241	101268,67	120665,44
242	101253,11	120656,49
243	101138,30	120596,61
244	101097,73	120576,89
245	101009,90	120545,00
246	100959,00	120518,70
247	100951,10	120514,70
248	100930,50	120504,40
249	100907,94	120497,99
250	100869,24	120479,04
251	100880,47	120471,54
252	100903,03	120483,19
253	100914,37	120461,23
<b>Внутренний контур 1</b> <b>(зона планируемого размещения объекта капитального строительства, проектируемого в составе линейного объекта регионального значения, 4)</b>		
1	101795,33	120886,01
2	101807,42	120886,52
3	101808,21	120886,59
4	101805,09	120892,69
5	101803,72	120895,36
6	101803,21	120895,10
7	101795,38	120893,91
8	101792,12	120892,27
<b>Внутренний контур 2</b> <b>(зона планируемого размещения объекта капитального строительства, проектируемого в составе линейного объекта регионального значения, 5)</b>		
1	102053,37	121027,55
2	102065,32	121033,43
3	102061,46	121040,83
4	102049,65	121034,67
<b>Зона планируемого размещения линейного объекта регионального значения 2</b>		
1	104371,54	121317,88
2	104375,97	121326,57

1	2	3
3	104384,13	121342,56
4	104391,88	121357,74
5	104393,81	121361,53
6	104337,88	121390,07
7	104329,27	121394,46
8	104275,77	121440,56
9	104254,74	121458,68
10	104256,05	121460,91
11	104257,87	121463,69
12	104259,81	121466,38
13	104261,88	121468,97
14	104264,75	121472,19
15	104266,38	121473,85
16	104268,80	121476,12
17	104271,33	121478,28
18	104253,16	121491,28
19	104251,19	121492,69
20	104245,78	121496,56
21	104241,83	121499,39
22	104230,17	121507,72
23	104198,97	121483,06
24	104197,09	121479,48
25	104171,50	121483,46
26	104118,08	121514,92
27	104108,04	121520,83
28	104103,53	121523,49
29	104083,57	121542,21
30	104034,78	121601,28
31	104023,68	121618,53
32	104004,53	121654,02
33	103989,17	121690,72
34	103977,48	121728,76
35	103969,57	121767,76
36	103965,55	121807,17
37	103965,43	121839,17

1	2	3
38	103965,40	121846,57
39	103969,68	121893,74
40	103976,09	121898,63
41	103977,08	121900,53
42	104030,04	121872,25
43	104044,26	121864,66
44	104056,80	121857,97
45	104064,51	121853,85
46	104068,32	121851,81
47	104111,42	121832,82
48	104139,16	121820,60
49	104163,24	121809,98
50	104198,35	121804,26
51	104218,65	121802,09
52	104242,23	121801,94
53	104259,82	121802,55
54	104333,27	121804,32
55	104344,11	121804,58
56	104365,92	121805,10
57	104436,80	121803,26
58	104465,40	121802,52
59	104465,66	121804,30
60	104484,34	121801,97
61	104484,23	121800,71
62	104488,27	121800,31
63	104501,95	121797,35
64	104506,71	121799,75
65	104520,72	121798,12
66	104538,88	121796,50
67	104549,56	121793,92
68	104559,45	121792,28
69	104574,31	121789,79
70	104589,71	121787,20
71	104612,87	121783,32
72	104646,15	121778,59

1	2	3
73	104677,37	121774,15
74	104688,83	121772,89
75	104738,79	121766,73
76	104746,38	121765,32
77	104753,50	121763,99
78	104765,81	121761,70
79	104792,48	121755,11
80	104813,36	121748,34
81	104833,62	121739,96
82	104842,13	121734,58
83	104848,51	121730,22
84	104854,73	121725,65
85	104860,81	121720,88
86	104902,98	121686,70
87	104902,51	121686,11
88	104920,70	121671,37
89	104933,97	121660,61
90	104937,77	121658,50
91	104958,14	121641,99
92	104958,95	121634,26
93	104953,52	121627,56
94	104972,94	121611,82
95	104981,83	121622,79
96	104993,17	121613,60
97	104997,36	121618,46
98	105005,70	121628,13
99	105013,72	121637,44
100	105023,87	121649,21
101	104993,76	121673,62
102	104967,22	121695,13
103	104900,27	121749,40
104	104893,33	121765,37
105	104891,62	121769,31
106	104875,86	121770,84
107	104862,67	121772,79

1	2	3
108	104862,54	121775,80
109	104857,46	121776,21
110	104832,35	121778,24
111	104814,88	121781,90
112	104776,05	121792,78
113	104760,46	121796,01
114	104737,49	121798,68
115	104666,53	121806,66
116	104620,45	121814,14
117	104601,65	121822,26
118	104572,08	121829,38
119	104551,65	121830,39
120	104533,92	121834,63
121	104515,96	121837,84
122	104509,81	121838,38
123	104497,87	121839,43
124	104479,54	121839,53
125	104458,66	121839,02
126	104393,37	121837,43
127	104393,38	121836,54
128	104390,29	121836,49
129	104377,99	121836,28
130	104368,69	121836,12
131	104368,69	121836,90
132	104356,75	121836,85
133	104349,86	121836,81
134	104341,83	121836,78
135	104317,98	121836,67
136	104271,36	121838,06
137	104271,07	121839,97
138	104266,41	121841,32
139	104264,34	121841,21
140	104258,33	121841,38
141	104258,45	121844,56
142	104258,46	121845,10

1	2	3
143	104249,32	121845,73
144	104227,46	121850,43
145	104214,54	121851,86
146	104214,09	121844,94
147	104184,08	121849,94
148	104169,50	121854,40
149	104169,43	121854,14
150	104156,70	121857,89
151	104156,74	121858,04
152	104139,85	121862,76
153	104124,32	121870,31
154	104117,96	121873,09
155	104098,93	121881,41
156	104027,97	121919,48
157	103999,74	121934,62
158	103986,41	121940,19
159	103979,57	121927,45
160	103958,19	121938,59
161	103925,76	121950,00
162	103924,45	121937,22
163	103924,41	121936,85
164	103922,97	121922,83
165	103915,39	121849,04
166	103915,56	121804,52
167	103916,75	121792,85
168	103920,08	121760,24
169	103928,96	121716,42
170	103942,09	121673,68
171	103959,36	121632,44
172	103960,41	121630,49
173	103980,59	121593,10
174	103994,33	121571,73
175	104019,45	121538,24
175	104047,60	121507,25
177	104073,22	121484,83

1	2	3
178	104110,40	121452,29
179	104197,65	121388,40
180	104211,81	121381,45
181	104247,02	121367,23
182	104266,74	121358,52
183	104272,42	121356,02
184	104278,63	121353,28
185	104279,55	121352,87
186	104319,92	121335,05
187	104326,69	121332,84
188	104369,66	121318,78
<b>Внутренний контур 1</b> (зона планируемого размещения объекта капитального строительства, проектируемого в составе линейного объекта регионального значения, 7, зона планируемого размещения объекта капитального строительства, проектируемого в составе линейного объекта регионального значения, 8)		
1	104216,09	121443,31
2	104219,28	121449,56
3	104221,44	121453,80
4	104222,91	121456,67
5	104221,32	121457,46
6	104215,95	121460,13
7	104200,59	121467,77
8	104192,94	121471,57
9	104191,57	121472,26
10	104186,15	121461,65
11	104195,17	121457,15
12	104200,15	121454,68
13	104198,88	121451,87
<b>Внутренний контур 2</b>		
1	104884,88	121743,13
2	104885,76	121744,31
3	104884,60	121745,25
4	104883,72	121744,02
<b>Зона планируемого размещения линейного объекта регионального значения 3</b>		
1	104279,55	121352,87
2	104280,41	121359,70

1	2	3
3	104280,34	121362,16
4	104279,96	121364,55
5	104279,28	121366,88
6	104278,30	121369,09
7	104277,11	121371,06
8	104276,00	121372,66
9	104275,13	121374,17
10	104274,29	121375,87
11	104273,60	121377,53
12	104273,00	121379,24
13	104272,52	121380,96
14	104268,90	121399,86
15	104263,46	121428,10
16	104262,85	121430,21
17	104257,02	121443,01
18	104252,34	121453,27
19	104250,24	121457,86
20	104249,42	121459,61
21	104248,84	121461,23
22	104248,34	121462,96
23	104247,94	121464,73
24	104247,64	121466,51
25	104247,44	121468,31
26	104247,35	121470,13
27	104247,37	121471,93
28	104247,49	121473,75
29	104247,71	121475,58
30	104247,99	121477,45
31	104248,34	121479,27
32	104248,78	121481,07
33	104249,30	121482,84
34	104249,91	121484,59
35	104250,59	121486,32
36	104251,28	121487,85
37	104253,16	121491,28

1	2	3
38	104251,19	121492,69
39	104245,78	121496,56
40	104241,83	121499,39
41	104238,50	121492,39
42	104237,67	121490,41
43	104236,93	121488,42
44	104236,26	121486,39
45	104235,91	121485,17
46	104235,68	121484,35
47	104235,18	121482,28
48	104234,76	121480,19
49	104234,42	121478,11
50	104234,15	121476,02
51	104234,09	121475,38
52	104233,95	121473,90
53	104233,85	121471,75
54	104233,85	121469,59
55	104233,96	121467,43
56	104234,17	121465,28
57	104234,49	121463,15
58	104234,91	121461,03
59	104235,44	121458,94
60	104236,06	121456,87
61	104236,79	121454,81
62	104249,99	121425,86
63	104250,47	121424,11
64	104250,50	121424,00
65	104251,59	121418,32
66	104258,36	121383,06
67	104258,73	121381,14
68	104259,08	121379,13
69	104259,59	121377,00
70	104260,20	121374,92
71	104260,92	121372,88
72	104261,73	121370,88

1	2	3
73	104262,65	121368,91
74	104263,66	121367,00
75	104264,77	121365,14
76	104265,83	121363,57
77	104266,44	121362,42
78	104266,75	121361,48
79	104266,85	121360,40
80	104266,74	121358,52
81	104272,42	121356,02
82	104278,63	121353,28
<b>Зона планируемого размещения объекта капитального строительства, проектируемого в составе линейного объекта регионального значения, 4</b>		
1	101795,33	120886,01
2	101807,42	120886,52
3	101808,21	120886,59
4	101805,09	120892,69
5	101803,72	120895,36
6	101803,21	120895,10
7	101795,38	120893,91
8	101792,12	120892,27
<b>Зона планируемого размещения объекта капитального строительства, проектируемого в составе линейного объекта регионального значения, 5</b>		
1	102053,37	121027,55
2	102065,32	121033,43
3	102061,46	121040,83
4	102049,65	121034,67
<b>Зона планируемого размещения объекта капитального строительства, проектируемого в составе линейного объекта регионального значения, 6</b>		
1	103673,02	121932,71
2	103673,57	121944,03
3	103650,35	121947,69
4	103649,79	121933,83
5	103661,35	121932,22
<b>Зона планируемого размещения объекта капитального строительства, проектируемого в составе линейного объекта регионального значения, 7</b>		
1	104195,17	121457,15
2	104200,59	121467,77
3	104192,94	121471,57

1	2	3
4	104191,57	121472,26
5	104186,15	121461,65
<b>Зона планируемого размещения объекта капитального строительства, проектируемого в составе линейного объекта регионального значения, 8</b>		
1	104216,09	121443,31
2	104219,28	121449,56
3	104221,44	121453,80
4	104222,91	121456,67
5	104221,32	121457,46
6	104215,95	121460,13
7	104200,59	121467,77
8	104195,17	121457,15
9	104200,15	121454,68
10	104198,88	121451,87
<b>Зона планируемого размещения объекта капитального строительства, проектируемого в составе линейного объекта регионального значения, 9</b>		
1	104393,38	121836,54
2	104393,37	121837,43
3	104393,23	121857,57
4	104392,75	121857,57
5	104377,20	121857,30
6	104368,54	121857,15
7	104368,69	121836,90
8	104368,69	121836,12
9	104377,99	121836,28
10	104390,29	121836,49

4. Предельные параметры разрешенного строительства, реконструкции объектов капитального строительства, входящих в состав линейных объектов регионального значения в границах зон их планируемого размещения.

Номер зоны размещения объекта капитального строительства, входящего в состав линейного объекта регионального значения	4
Функциональное назначение объекта капитального строительства, входящего в состав линейного объекта регионального значения	Размещение зданий и сооружений, обеспечивающих поставку электричества (трансформаторных подстанций)
Предельная высота объекта капитального строительства, входящего в состав линейного объекта регионального значения	6

Максимальный процент застройки зоны планируемого размещения объекта капитального строительства, входящего в состав линейного объекта регионального значения	100 %
Минимальные отступы от границ земельных	0 м
Номер зоны размещения объекта капитального строительства, входящего в состав линейного объекта регионального значения	5
Функциональное назначение объекта капитального строительства, входящего в состав линейного объекта регионального значения	Размещение зданий и сооружений, обеспечивающих поставку электричества (трансформаторных подстанций)
Предельная высота объекта капитального строительства, входящего в состав линейного объекта регионального значения	6
Максимальный процент застройки зоны планируемого размещения объекта капитального строительства, входящего в состав линейного объекта регионального значения	100 %
Минимальные отступы от границ земельных участков	0 м
Номер зоны размещения объекта капитального строительства, входящего в состав линейного объекта регионального значения	6
Функциональное назначение объекта капитального строительства, входящего в состав линейного объекта регионального значения	Размещение зданий и сооружений, обеспечивающих отвод канализационных стоков (очистных сооружений)
Предельная высота объекта капитального строительства, входящего в состав линейного объекта регионального значения	-
Максимальный процент застройки зоны планируемого размещения объекта капитального строительства, входящего в состав линейного объекта регионального значения	100 %
Минимальные отступы от границ земельных участков	0 м
Номер зоны размещения объекта капитального строительства, входящего в состав линейного объекта регионального значения	7
Функциональное назначение объекта капитального строительства, входящего в состав линейного объекта регионального значения	Размещение зданий и сооружений, обеспечивающих поставку электричества (трансформаторных подстанций)
Предельная высота объекта капитального строительства, входящего в состав линейного объекта регионального значения	6

Максимальный процент застройки зоны планируемого размещения объекта капитального строительства, входящего в состав линейного объекта регионального значения	100 %
Минимальные отступы от границ земельных участков	0 м
Номер зоны размещения объекта капитального строительства, входящего в состав линейного объекта регионального значения	8
Функциональное назначение объекта капитального строительства, входящего в состав линейного объекта регионального значения	Размещение зданий и сооружений, обеспечивающих отвод канализационных стоков (очистных сооружений)
Предельная высота объекта капитального строительства, входящего в состав линейного объекта регионального значения	-
Максимальный процент застройки зоны планируемого размещения объекта капитального строительства, входящего в состав линейного объекта регионального значения	100 %
Минимальные отступы от границ земельных участков	0 м
Номер зоны размещения объекта капитального строительства, входящего в состав линейного объекта регионального значения	9
Функциональное назначение объекта капитального строительства, входящего в состав линейного объекта регионального значения	Размещение зданий и сооружений, обеспечивающих отвод канализационных стоков (очистных сооружений)
Предельная высота объекта капитального строительства, входящего в состав линейного объекта регионального значения	-
Максимальный процент застройки зоны планируемого размещения объекта капитального строительства, входящего в состав линейного объекта регионального значения	100 %
Минимальные отступы от границ земельных участков	0 м

5. Мероприятия по защите сохраняемых объектов капитального строительства (здание, строение, сооружение, объекты, строительство которых не завершено), существующих и строящихся на момент подготовки проекта планировки территории для размещения линейных объектов регионального значения (далее – территория), а также объектов капитального строительства, планируемых к строительству в соответствии с ранее утвержденной документацией по планировке территории, от возможного негативного воздействия в связи с размещением линейных объектов регионального значения.

Перечень мероприятий включает комплексное геотехническое сопровождение строительства для обеспечения надежности и безопасности зданий (сооружений)

при строительстве, а также безопасности соседней застройки, на которую может оказать влияние строительство, предварительную оценку геотехнической ситуации, инженерно-геологические изыскания, геотехническое обоснование проекта, технологический регламент ведения работ, мониторинг за сохранностью зданий и сооружений при производстве работ и контроль качества работ, послепостроечный мониторинг.

#### 6. Мероприятия по охране окружающей среды

Мероприятия по охране окружающей среды, которые будут осуществляться в период строительства и эксплуатации линейных объектов регионального значения:

оценка загрязнения атмосферного воздуха;

охрана поверхностных и подземных вод от истощения и загрязнения;

охрана окружающей среды от отходов;

оценка воздействия линейных объектов регионального значения на растительный и животный мир;

мероприятия по охране растительного мира;

мероприятия по защите от шума;

экологический мониторинг (в том числе мониторинг атмосферного воздуха, водных ресурсов, почвенного покрова, химического загрязнения почв, уровней шума, локальный мониторинг за сбором, временным хранением и транспортировкой отходов).

7. Мероприятия по защите территории от чрезвычайных ситуаций природного и техногенного характера, в том числе по обеспечению пожарной безопасности и гражданской обороне.

Предусматриваются следующие противопожарные мероприятия для линейных объектов регионального значения:

к использованию на линейных объектах регионального значения допускаются отделочные и строительные материалы, оборудование и кабельная продукция, имеющие сертификаты соответствия Государственного стандарта Российской Федерации и сертификаты пожарной безопасности;

обеспечение беспрепятственной эвакуации людей с территории;

обеспечение возможности беспрепятственного ввода и передвижения на территории сил и средств ликвидации чрезвычайных ситуаций, в том числе пожарного автотранспорта;

обеспечение наружного пожаротушения от ближайших пожарных гидрантов на коммунальной сети.

Для обеспечения ввода пожарного автотранспорта к линейным объектам регионального значения предусматривается использование существующей улично-дорожной сети.

Мероприятия по защите людей.

Мероприятия по защите людей в военное время.

В границах проектирования расположен линейный объект регионального значения, включающий в себя сооружения метрополитена, в том числе устойчивого функционирования, входящие в состав транспортной инфраструктуры Санкт-Петербурга, территория которого отнесена к особой группе по гражданской обороне. Функционирование линейных объектов регионального значения может быть предусмотрено в военное время (при военных конфликтах). Таким образом, организации, эксплуатирующие линейные объекты регионального значения, могут продолжать свою деятельность в военное время (при военных конфликтах).

Порядок эксплуатации планируемого к размещению линейного объекта на проектируемой территории в военное время определяется планом гражданской обороны Санкт-Петербурга.

Согласно проекту планировки решения по укрытию населения не требуются.

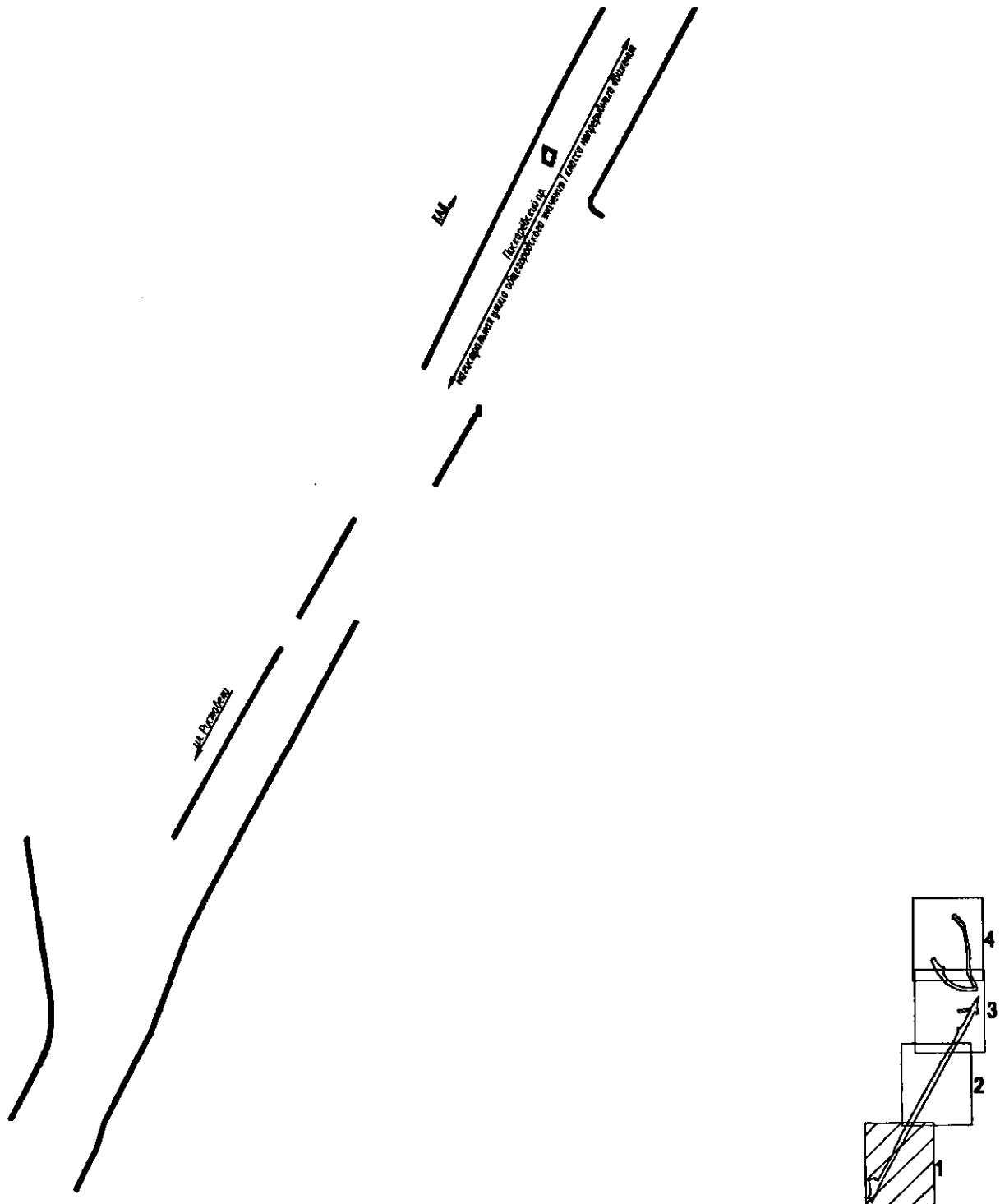
Мероприятия по защите персонала организаций, продолжающих работу в военное время.

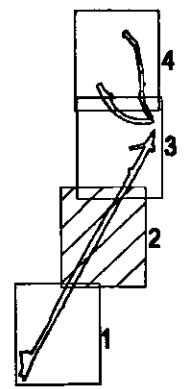
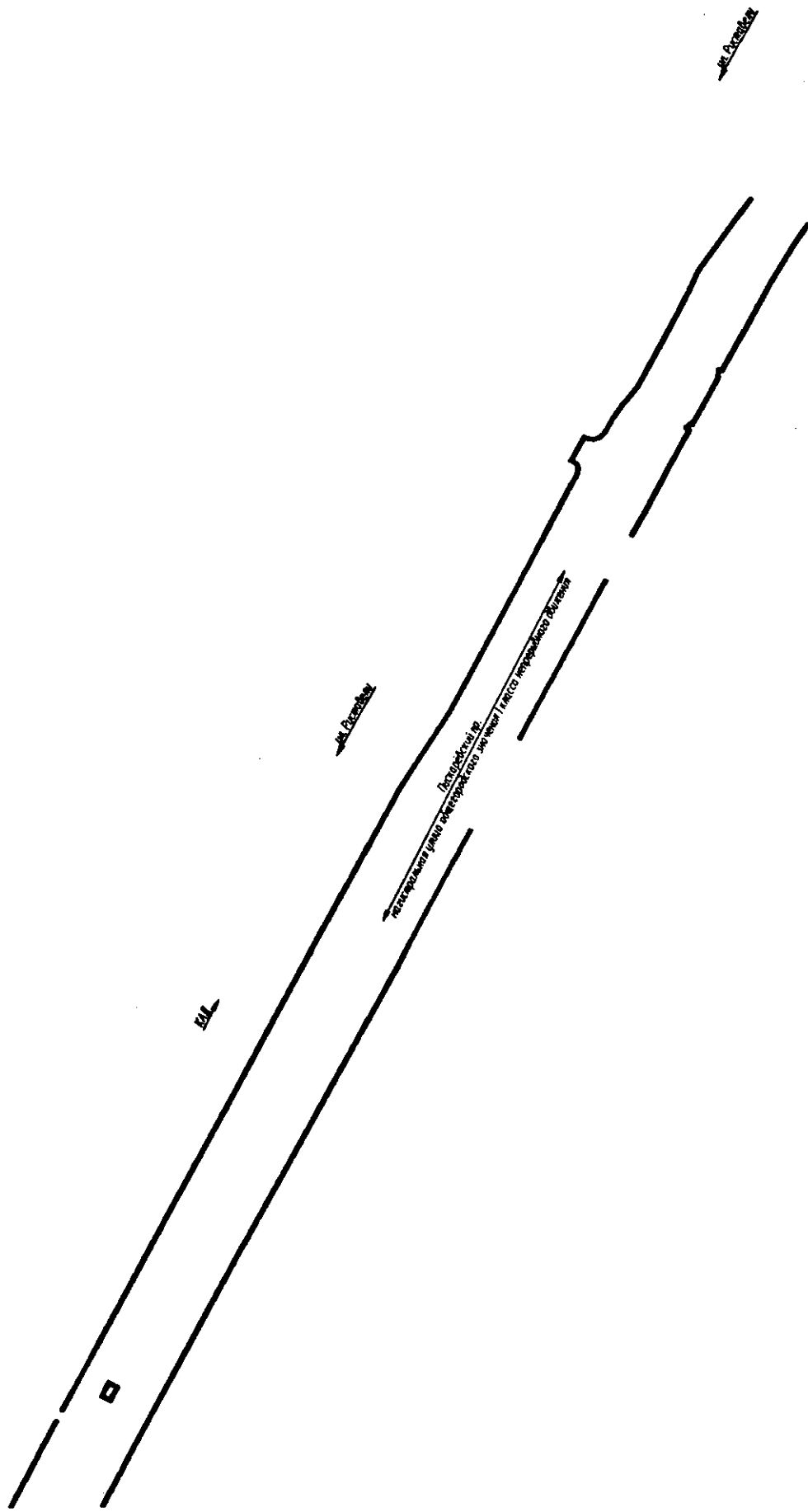
Мероприятия по защите и укрытию персонала работающей смены дежурного и линейного персонала организаций, обеспечивающих жизнедеятельность района размещения объекта и выполняющих мероприятия по гражданской обороне, учтены в планах по гражданской обороне соответствующих организаций, имеющих мобилизационные задания и продолжающих работу в военное время.


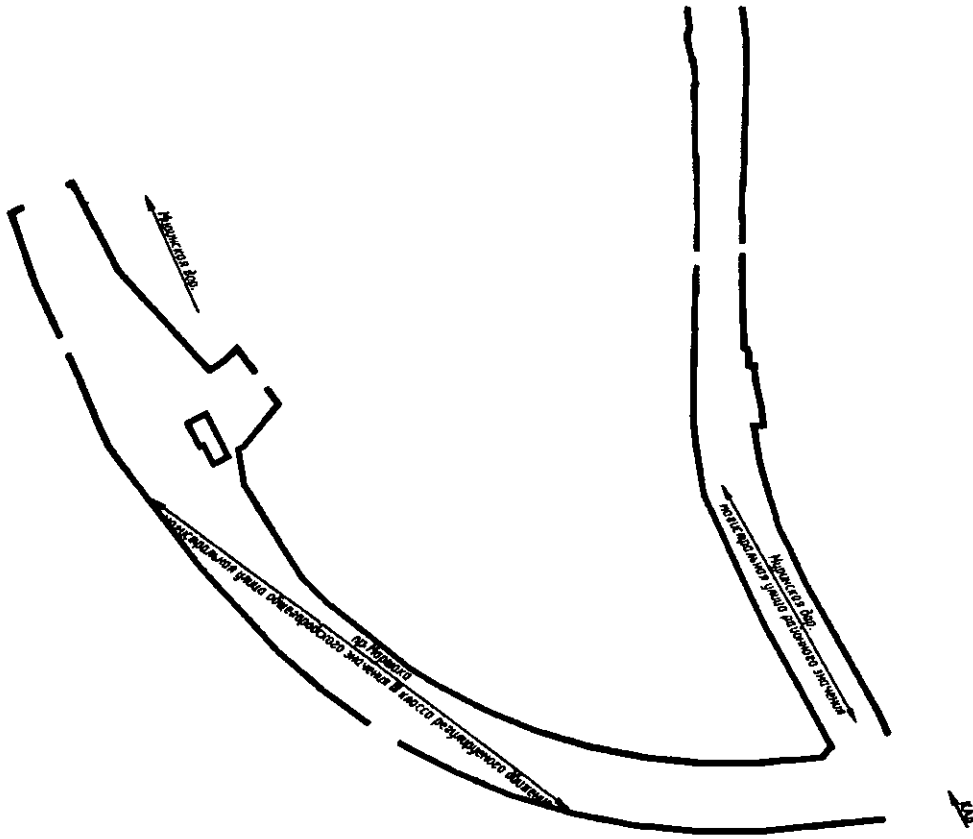


**ЧЕРТЕЖ**

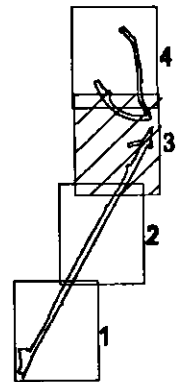
**межевания территории для размещения линейных объектов регионального значения**  
**«Пискаревский пр. от ул. Руставели до Муринской дор.»»,**  
**«Муринская дор. от Пискаревского пр. до ул. Корнея Чуковского»»,**  
**«пр. Маршака от Муринской дор. до дома № 28 по пр. Маршака»**  
**(красные линии)**

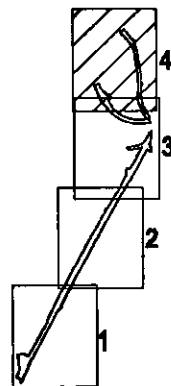






К. А. Абрамкин





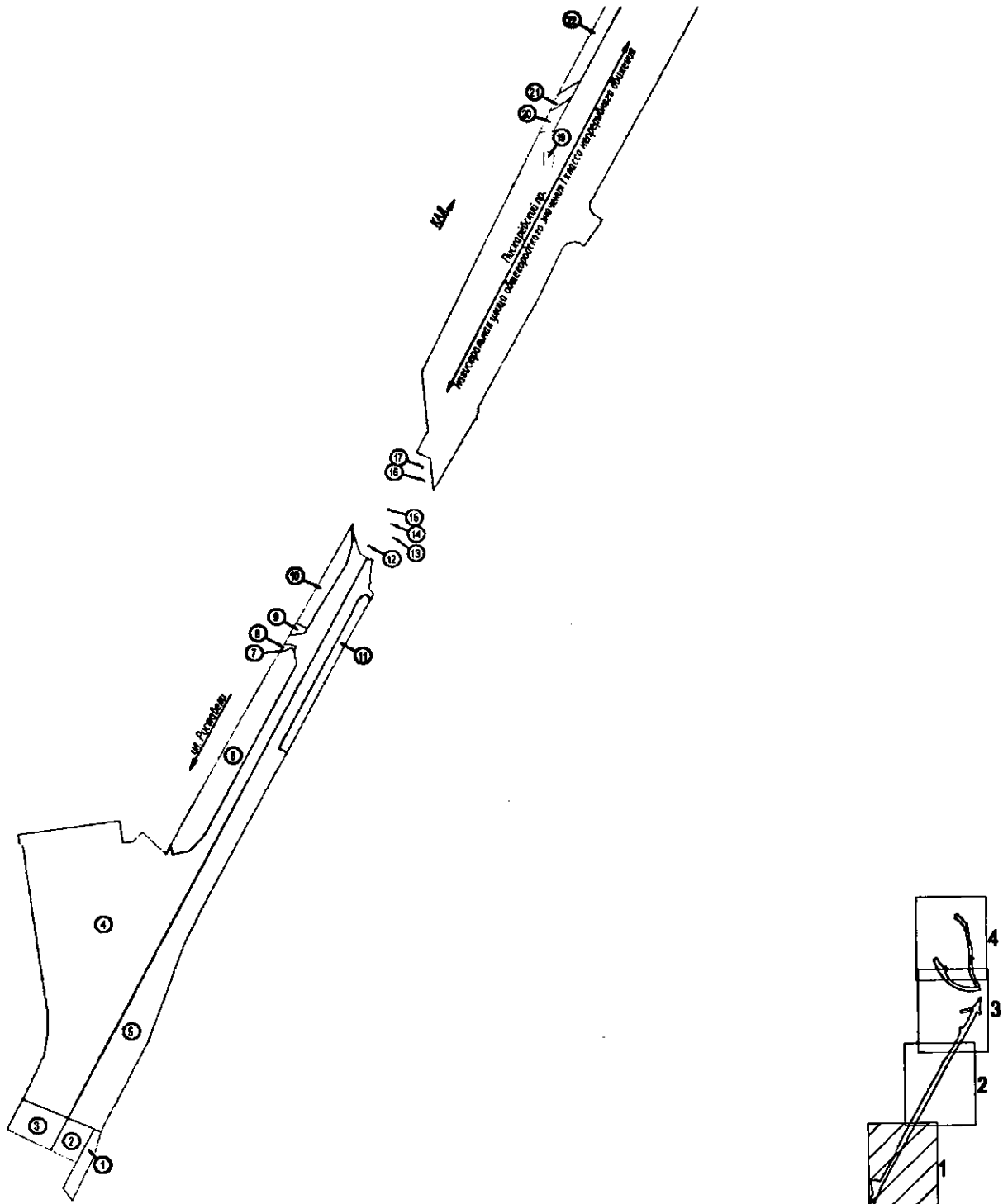
**Условные обозначения**

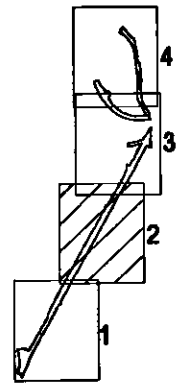
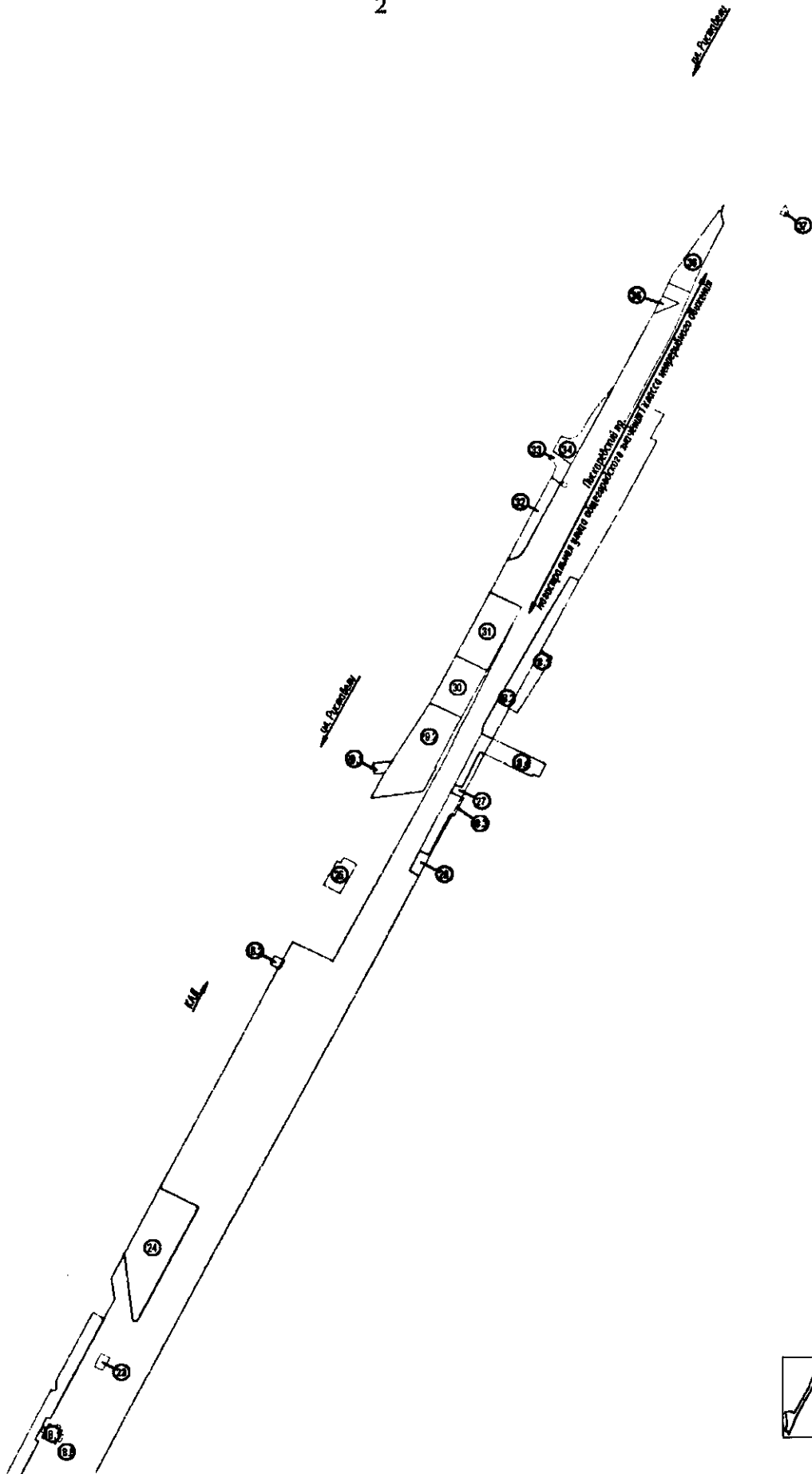
— — — — — красные линии

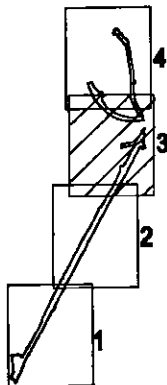
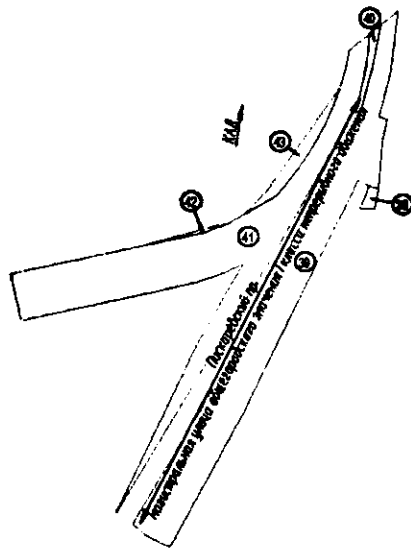
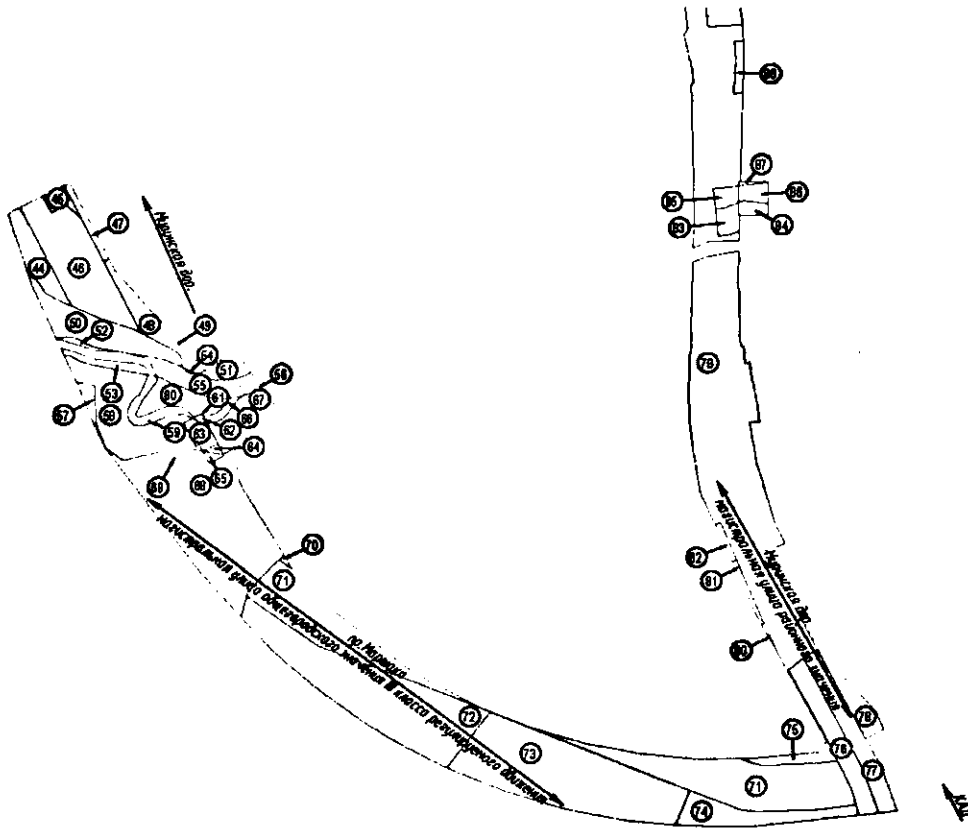


### ЧЕРТЕЖ

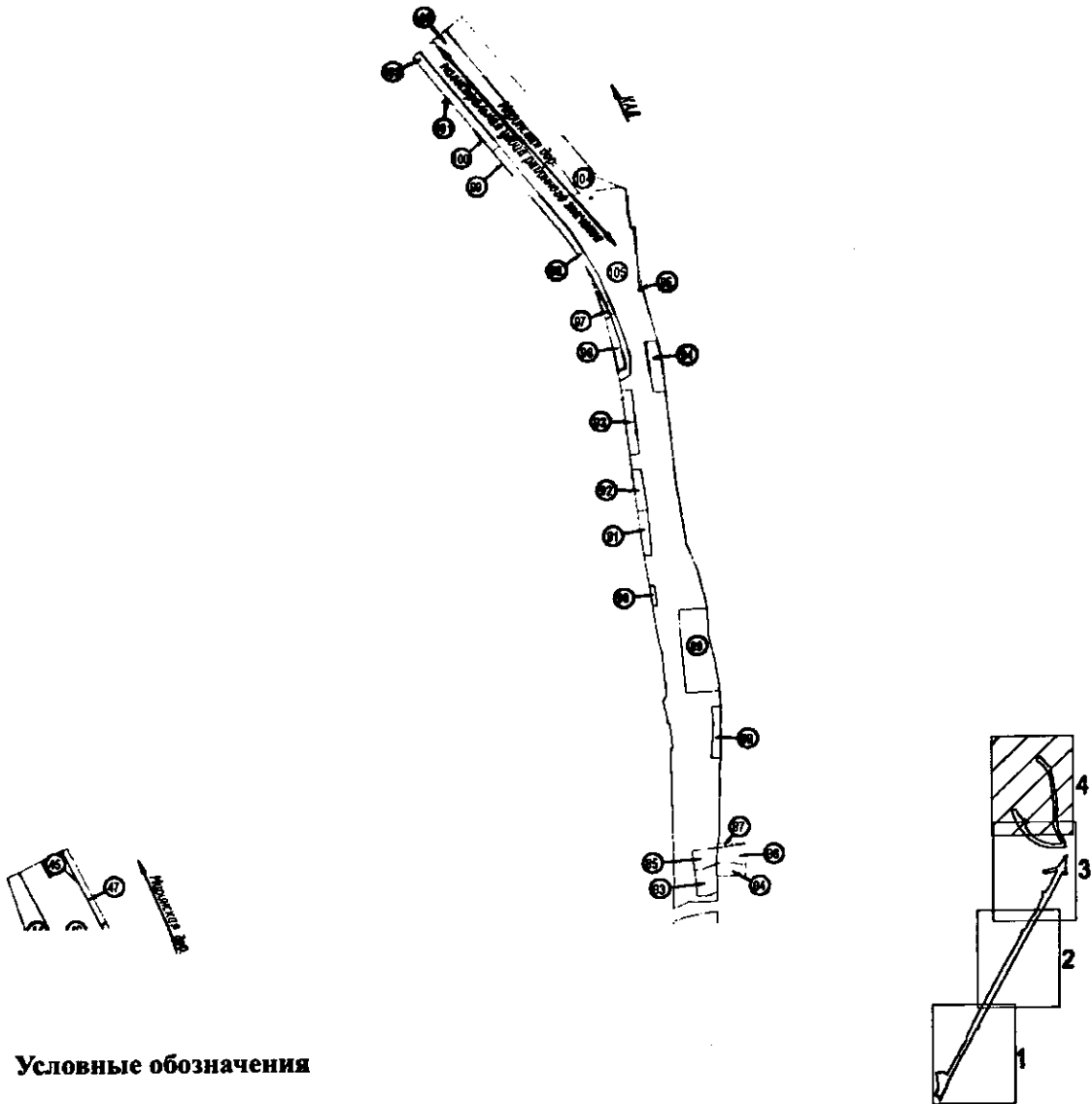
межевания территории для размещения линейных объектов регионального значения  
«Пискаревский пр. от ул. Руставели до Муринской дор.»,  
«Муринская дор. от Пискаревского пр. до ул. Корнея Чуковского»,  
«пр. Маршака от Муринской дор. до дома № 28 по пр. Маршака»  
(границы и условные номера образуемых земельных участков, в том числе в отношении  
которых предполагаются их резервирование и (или) изъятие для государственных нужд)







А. Ревин



**Условные обозначения**

— границы образуемых земельных участков, в том числе в отношении которых предполагаются их резервирование и (или) изъятие для государственных нужд

④ — условные номера образуемых земельных участков, в том числе в отношении которых предполагаются их резервирование и (или) изъятие для государственных нужд



Приложение № 6  
к постановлению  
Правительства Санкт-Петербурга  
от 09.09.2025 № 639

### ПЕРЕЧЕНЬ

образуемых земельных участков; перечень координат характерных точек образуемых земельных участков; сведения о границах территории, применительно к которой осуществляется подготовка проекта межевания, содержащие перечень координат характерных точек таких границ в системе координат, используемой для ведения Единого государственного реестра недвижимости; вид разрешенного использования образуемых земельных участков, предназначенных для размещения линейных объектов регионального значения и объектов капитального строительства, проектируемых в составе линейных объектов регионального значения «Пискаревский пр. от ул.Руставели до Муринской дор.», «Муринская дор. от Пискаревского пр. до ул.Корнея Чуковского», «пр.Маршака от Муринской дор. до дома № 28 по пр.Маршака»

#### 1. Перечень образуемых земельных участков.

Условный номер образуемого земельного участка	Номера характерных точек образуемого земельного участка	Кадастровый номер земельного участка, из которого образуется земельный участок	Площадь образуемого земельного участка, га	Способ образования земельного участка	Сведения об отнесении (неотнесении) образуемого земельного участка к территории общего пользования	Сведения об отнесении образуемого земельного участка к определенной категории земель
1	2	3	4	5	6	7
1	1-6	78:11:0522501:3004	0,0647	Раздел или перераспределение	Отнесен	Земли населенных пунктов
2	1-4	-	0,0815	Образование земельного участка из земель, находящихся в государственной собственности	Отнесен	Земли населенных пунктов
3	1-4	-	0,1307	Образование земельного участка из земель, находящихся в государственной собственности	Отнесен	Земли населенных пунктов
4	1-46	78:10:0000000:3037	2,6741	Раздел или перераспределение	Отнесен	Земли населенных пунктов

1	2	3	4	5	6	7
5	1-37	-	1,0375	Образование земельного участка из земель, находящихся в государственной собственности	Отнесен	Земли населенных пунктов
6	1-11	78:10:0005223:17	0,4022	Раздел	Отнесен	Земли населенных пунктов
7	1-4	78:10:0000000:3037	0,0004	Раздел или перераспределение или образование земельного участка из земель, находящихся в государственной собственности	Отнесен	Земли населенных пунктов
8	1-13	-	0,0050	Образование земельного участка из земель, находящихся в государственной собственности	Отнесен	Земли населенных пунктов
9	1-6	-	0,0092	Образование земельного участка из земель, находящихся в государственной собственности	Отнесен	Земли населенных пунктов
10	1-14	78:10:0005223:1370	0,1004	Раздел или перераспределение	Отнесен	Земли населенных пунктов
11	1-13	78:11:0522501:1002	0,1243	Раздел или перераспределение	Отнесен	Земли населенных пунктов
12	1-8	-	0,0005	Образование земельного участка из земель, находящихся в государственной собственности	Отнесен	Земли населенных пунктов
13	1-8	-	0,0005	Образование земельного участка из земель, находящихся в государственной собственности	Отнесен	Земли населенных пунктов
14	1-8	-	0,0005	Образование земельного участка из земель, находящихся в государственной собственности	Отнесен	Земли населенных пунктов
15	1-8	-	0,0005	Образование земельного участка из земель, находящихся в государственной собственности	Отнесен	Земли населенных пунктов
16	1-8	-	0,0005	Образование земельного участка из земель, находящихся в государственной собственности	Отнесен	Земли населенных пунктов

1	2	3	4	5	6	7
17	1-8	-	0,0005	Образование земельного участка из земель, находящихся в государственной собственности	Отнесен	Земли населенных пунктов
18.1	1-20	-	0,0238	Образование земельного участка из земель, находящихся в государственной собственности	Не отнесен	Земли населенных пунктов
18.2	1-4	-	0,0084	Образование земельного участка из земель, находящихся в государственной собственности	Не отнесен	Земли населенных пунктов
18.3	1-6	-	0,0613	Образование земельного участка из земель, находящихся в государственной собственности	Не отнесен	Земли населенных пунктов
18.4	1-10	-	0,1204	Образование земельного участка из земель, находящихся в государственной собственности	Не отнесен	Земли населенных пунктов
18.5	1-146 (внутренний контур 1: 1-8, внутренний контур 2: 1-4, внутренний контур 3: 1-4)	78:11:0005607: ОЗУ № 18.1; 78:11:0005607: ОЗУ № 18.2; 78:11:0005607: ОЗУ № 18.3; 78:11:0005607: ОЗУ № 18.4	8,3305	Перераспределение	Отнесен	Земли населенных пунктов
19	1-8	-	0,0103	Образование земельного участка из земель, находящихся в государственной собственности	Не отнесен	Земли населенных пунктов
20	1-5	78:11:0005607:1237	0,0281	Раздел или перераспределение	Отнесен	Земли населенных пунктов
21	1-6	78:11:0005607:1236	0,0207	Раздел или перераспределение	Отнесен	Земли населенных пунктов
22	1-21	78:11:0005607:1343	0,2987	Перераспределение	Отнесен	Земли населенных пунктов

1	2	3	4	5	6	7
23	1-4	-	0,0109	Образование земельного участка из земель, находящихся в государственной собственности	Не отнесен	Земли населенных пунктов
24	1-7	78:11:0005607:49	0,3766	Раздел или перераспределение	Отнесен	Земли населенных пунктов
25	1-6	78:11:0005607:105	0,0483	Раздел или перераспределение	Отнесен	Земли населенных пунктов
26	1-7	78:11:0005606:74	0,0259	Раздел	Отнесен	Земли населенных пунктов
27	1-6	78:11:0005606:74	0,0229	Раздел	Отнесен	Земли населенных пунктов
28.1	1-15	78:11:0005606:74	0,2470	Раздел	Не отнесен	Земли населенных пунктов
28.2	1-10	78:11:0005606: ОЗУ № 28.1	0,1848	Раздел или перераспределение	Отнесен	Земли населенных пунктов
29.1	1-13	78:11:0005607:101	0,3199	Раздел	Не отнесен	Земли населенных пунктов
29.2	1-11	78:11:0005607: ОЗУ № 29.1	0,3069	Раздел или перераспределение	Отнесен	Земли населенных пунктов
30	1-4	78:11:0005607:1636	0,1527	Раздел	Отнесен	Земли населенных пунктов
31	1-4	78:11:0005607:106	0,2036	Раздел	Отнесен	Земли населенных пунктов
32	1-15	78:11:0005607:1257	0,0769	Раздел	Отнесен	Земли населенных пунктов
33	1-9	78:11:0005607:1254	0,0291	Раздел	Отнесен	Земли населенных пунктов
34	1-10	78:11:0005607:1253	0,0668	Раздел	Отнесен	Земли населенных пунктов
35	1-5	78:11:0005607:1253	0,0149	Раздел	Отнесен	Земли населенных пунктов
36	1-17	78:11:0005607:95	0,1174	Раздел	Отнесен	Земли населенных пунктов

1	2	3	4	5	6	7
37	1-4	-	0,0043	Образование земельного участка из земель, находящихся в государственной собственности	Отнесен	Земли населенных пунктов
38	1-4	-	0,0141	Образование земельного участка из земель, находящихся в государственной собственности	Отнесен	Земли населенных пунктов
39	1-17	78:11:0000000:3062	0,9955	Раздел или перераспределение	Отнесен	Земли населенных пунктов
40	1-16	78:11:0005607:99	0,0296	Раздел	Отнесен	Земли населенных пунктов
41	1-53	78:11:0005607:98	1,0866	Раздел или перераспределение	Отнесен	Земли населенных пунктов
42	1-4	78:11:0005607:1330	0,0090	Раздел	Отнесен	Земли населенных пунктов
43	1-20	78:11:0005607:1330	0,0712	Раздел	Отнесен	Земли населенных пунктов
44	1-18	78:11:0005608:8036	0,0964	Раздел	Отнесен	Земли населенных пунктов
45	1-5	78:11:0005608:1182	0,0255	Раздел или перераспределение	Отнесен	Земли населенных пунктов
46	1-15	78:11:0005608:1181	0,3320	Раздел или перераспределение	Отнесен	Земли населенных пунктов
47	1-5	78:11:0005608:11838	0,0267	Раздел или перераспределение	Отнесен	Земли населенных пунктов
48	1-20 (внутренний контур 1: 1-18)	78:11:0005608:1183	0,1000	Раздел	Отнесен	Земли населенных пунктов
49	1-18	-	0,0004	Образование земельного участка из земель, находящихся в государственной собственности	Отнесен	Земли населенных пунктов
50	1-51	-	0,1964	Образование земельного участка из земель, находящихся в государственной собственности	Отнесен	Земли населенных пунктов

1	2	3	4	5	6	7
51	1-31	-	0,0444	Образование земельного участка из земель, находящихся в государственной собственности	Отнесен	Земли населенных пунктов
52	1-17	-	0,0109	Образование земельного участка из земель, находящихся в государственной собственности	Не отнесен	Земли населенных пунктов
53	1-20	-	0,0331	Образование земельного участка из земель, находящихся в государственной собственности	Не отнесен	Земли населенных пунктов
54	1-6	78:11:0005608:1183	0,0016	Раздел	Не отнесен	Земли населенных пунктов
55	1-48	-	0,0894	Образование земельного участка из земель, находящихся в государственной собственности	Не отнесен	Земли населенных пунктов
56	1-7	-	0,0040	Образование земельного участка из земель, находящихся в государственной собственности	Не отнесен	Земли населенных пунктов
57	1-5	78:11:0005607:1328	0,0222	Раздел	Отнесен	Земли населенных пунктов
58	1-36	-	0,2949	Образование земельного участка из земель, находящихся в государственной собственности	Отнесен	Земли населенных пунктов
59	1-21	-	0,0480	Образование земельного участка из земель, находящихся в государственной собственности	Отнесен	Земли населенных пунктов
60	1-28	-	0,0955	Образование земельного участка из земель, находящихся в государственной собственности	Отнесен	Земли населенных пунктов
61	1-3	-	0,0003	Образование земельного участка из земель, находящихся в государственной собственности	Не отнесен	Земли населенных пунктов
62	1-5	-	0,0034	Образование земельного участка из земель, находящихся в государственной собственности	Не отнесен	Земли населенных пунктов

1	2	3	4	5	6	7
63	1-8	-	0,0320	Образование земельного участка из земель, находящихся в государственной собственности	Не отнесен	Земли населенных пунктов
64	1-4	-	0,0054	Образование земельного участка из земель, находящихся в государственной собственности	Не отнесен	Земли населенных пунктов
65	1-5	78:11:0005607:1328	0,0066	Раздел	Не отнесен	Земли населенных пунктов
66	1-15	-	0,0160	Образование земельного участка из земель, находящихся в государственной собственности	Отнесен	Земли населенных пунктов
67	1-15	-	0,1060	Образование земельного участка из земель, находящихся в государственной собственности	Отнесен	Земли населенных пунктов
68	1-16 (внутренний контур 1: 1-18)	78:11:0005607:1328	0,7009	Раздел	Отнесен	Земли населенных пунктов
69	1-18	-	0,0004	Образование земельного участка из земель, находящихся в государственной собственности	Отнесен	Земли населенных пунктов
70	1-3	78:11:0005607:1302	0,0026	Раздел	Отнесен	Земли населенных пунктов
71	1-31	78:11:0005607:1306	0,8044	Раздел	Отнесен	Земли населенных пунктов
72	1-10	78:11:0005607:1303	0,6370	Раздел	Отнесен	Земли населенных пунктов
73	1-10	78:11:0005607:1345	0,6935	Раздел	Отнесен	Земли населенных пунктов
74	1-9	78:11:0005607:1344	0,1568	Раздел	Отнесен	Земли населенных пунктов
75	1-12	78:11:0005607:1307	0,0500	Раздел	Отнесен	Земли населенных пунктов
76	1-9	78:11:0005607:99	0,1589	Раздел	Отнесен	Земли населенных пунктов

1	2	3	4	5	6	7
77	1-8	78:11:0000000:3062	0,1569	Раздел или перераспределение	Отнесен	Земли населенных пунктов
78	1-4	78:11:0005606:117	0,0687	Раздел или перераспределение, или образование земельного участка из земель, находящихся в государственной собственности, или перераспределение	Отнесен	Земли населенных пунктов
79	1-42	-	1,0971	Образование земельного участка из земель, находящихся в государственной собственности	Отнесен	Земли населенных пунктов
80	1-3	78:11:0005607:64	0,0009	Раздел или перераспределение	Отнесен	Земли населенных пунктов
81	1-5	78:11:0005607:68	0,0143	Раздел	Отнесен	Земли населенных пунктов
82	1-4	78:11:0005607:61	0,0109	Раздел или перераспределение, или образование земельного участка из земель, находящихся в государственной собственности	Отнесен	Земли населенных пунктов
83	1-10	78:11:0005609:10	0,0324	Раздел или перераспределение	Отнесен	Земли населенных пунктов
84	1-6	78:11:0005609:10	0,0208	Раздел или перераспределение	Не отнесен	Земли населенных пунктов
85	1-5	78:11:0005609:11	0,0246	Раздел	Отнесен	Земли населенных пунктов
86	1-5	78:11:0005609:11	0,0274	Раздел	Не отнесен	Земли населенных пунктов
87	1-5	-	0,0037	Образование земельного участка из земель, находящихся в государственной собственности	Не отнесен	Земли населенных пунктов
88	1-6	78:11:0005609:1009	0,0245	Раздел или перераспределение	Отнесен	Земли населенных пунктов
89	1-7	78:11:0005609:11	0,1397	Раздел	Отнесен	Земли населенных пунктов

1	2	3	4	5	6	7
90	1-4	78:11:0005608:10	0,0057	Раздел или перераспределение	Отнесен	Земли населенных пунктов
91	1-4	78:11:0005608:62	0,0216	Раздел	Отнесен	Земли населенных пунктов
92	1-4	78:11:0005608:85	0,0228	Раздел	Отнесен	Земли населенных пунктов
93	1-4	78:11:0005608:84	0,0357	Раздел	Отнесен	Земли населенных пунктов
94	1-5	78:11:0005609:8	0,0358	Раздел	Отнесен	Земли населенных пунктов
95	1-3	78:11:0005609:3417	0,0024	Раздел	Отнесен	Земли населенных пунктов
96	1-13	78:11:0005608:11518	0,0226	Раздел	Отнесен	Земли населенных пунктов
97	1-13	78:11:0005608:11517	0,0102	Раздел	Отнесен	Земли населенных пунктов
98	1-36	78:11:0005608:11511	0,1035	Раздел	Отнесен	Земли населенных пунктов
99	1-4	78:11:0005608:11510	0,0018	Раздел	Отнесен	Земли населенных пунктов
100	1-4	78:11:0005608:7163	0,0014	Раздел	Отнесен	Земли населенных пунктов
101	1-3	78:11:0005608:7163	0,0015	Раздел	Отнесен	Земли населенных пунктов
102	1-8	78:11:0005608:7197	0,0599	Раздел или перераспределение	Отнесен	Земли населенных пунктов
103	1-7	78:11:0005609:15	0,1773	Раздел или перераспределение	Отнесен	Земли населенных пунктов
104	1-9	78:11:0005609:1034	0,2705	Раздел или перераспределение	Отнесен	Земли населенных пунктов
105	1-80 (внутренний контур 1: 1-4)	-	1,7130	Образование земельного участка из земель, находящихся в государственной собственности	Отнесен	Земли населенных пунктов

Условные номера образуемых земельных участков, кадастровые номера существующих земельных участков, в отношении которых предполагаются их резервирование и (или) изъятие для государственных нужд, их адреса или описание местоположения, перечень и адреса расположенных на таких земельных участках объектов недвижимого имущества.

№ п/п	Условный номер образуемого земельного участка	Кадастровый номер существующего земельного участка	Адрес и описание местоположения образуемого/ существующего земельного участка	Объекты недвижимого имущества, расположенные на земельном участке	
				Кадастровый номер	Адрес
1	2	3	4	5	6
1	1	78:11:0522501:3004	Санкт-Петербург, Пискаревский пр., участок 60 (севернее дома № 63, литера А, по Пискаревскому пр.)	78:00:0000000:1691	Российская Федерация, тепловая сеть, ограниченная с северной стороны Северным пр., с восточной стороны Ручьевской дор., с южной стороны Брюсовской ул., с западной стороны ул.Бутлерова
				78:10:0000000:3112	Санкт-Петербург, канализационная сеть Калининского района, литера А
				78:11:0000000:3225	Санкт-Петербург, канализационная сеть Красногвардейского района, литера Б
				78:11:0000000:3227	Санкт-Петербург, водопроводная сеть Красногвардейского района, литера А

1	2	3	4	5	6
2	4, 7	78:10:0000000:3037	Санкт-Петербург, улично-дорожная сеть Калининского района, участок 1 (Пискарёвский пр.)	78:00:0000000:1691	Российская Федерация, тепловая сеть, ограниченная с северной стороны Северным пр., с восточной стороны Ручьёвской дор., с южной стороны Брюсовской ул., с западной стороны ул.Бутлерова
				78:10:0000000:3103	Санкт-Петербург, водопроводная сеть Калининского района, литера Б
				78:10:0000000:3112	Санкт-Петербург, канализационная сеть Калининского района, литера А
				78:11:0522501:3214	Санкт-Петербург, Пискарёвский пр., д.117, сооружение 1, литера А
				78:11:0000000:3227	Санкт-Петербург, водопроводная сеть Красногвардейского района, литера А
3	6	78:10:0005223:17	Санкт-Петербург, ул.Руставели, д.1, литера А	78:10:0000000:3103	Санкт-Петербург, водопроводная сеть Калининского района, литера Б
				78:10:0000000:3112	Санкт-Петербург, канализационная сеть Калининского района, литера А
				78:10:0005223:1048	Санкт-Петербург, ул.Руставели, д.1, литера Б

1	2	3	4	5	6
				78:10:0005223:1058	Санкт-Петербург, ул.Руставели, д.1
4	10	78:10:0005223:1370	Санкт-Петербург, муниципальный округ Пискаре́вка, ул.Руставели, участок 53	-	-
5	11	78:11:0522501:1002	Санкт-Петербург, Пискаре́вский пр., участок 2 (у дома № 117)	78:10:0000000:3103	Санкт-Петербург, водопроводная сеть Калининского района, литера Б
6	20	78:11:0005607:1237	Санкт-Петербург, Пискаре́вский пр., участок 2 (южнее дома № 144, литера А, по Пискаре́вскому пр.)	-	-
7	21	78:11:0005607:1236	Санкт-Петербург, Пискаре́вский пр., участок 3 (южнее дома № 144, литера А, по Пискаре́вскому пр.)	-	-
8	22	78:11:0005607:1343	Санкт-Петербург, Пискаре́вский пр.	78:11:0000000:3227	Санкт-Петербург, водопроводная сеть Красногвардейского района, литера А
9	24	78:11:0005607:49	Санкт-Петербург, Пискаре́вский пр., д.144, литера АН	78:11:0005607:1318	Санкт-Петербург, муниципальный округ Полнострowo, Пискаре́вский пр., д.146, корпус 1, строение 1
				78:11:0005607:1319	Санкт-Петербург, муниципальный округ Полнострowo, Пискаре́вский пр., д.146, корпус 1, строение 2
				78:11:0000000:3227	Санкт-Петербург, водопроводная сеть Красногвардейского района, литера А

1	2	3	4	5	6
10	25	78:11:0005607:105	Санкт-Петербург, Пискаревский пр., д.144, литера АК	78:11:0005607:1010	Санкт-Петербург, Пискаревский пр., д.144, литера АК
11	26, 27, 28.1	78:11:0005606:74	Санкт-Петербург, Пискаревский пр., д.171, литера В	78:11:0005606:3003	Санкт-Петербург, Пискаревский пр., д.171, литера Д
				78:11:0005606:3022	Санкт-Петербург, Пискаревский пр., д.171, литера В
				78:11:0005606:3784	Санкт-Петербург, Пискаревский пр., д.171, литера К
12	29.1	78:11:0005607:101	Санкт-Петербург, Пискаревский пр., д.144, литера АЛ	78:11:0005607:1030	Санкт-Петербург, Пискаревский пр., дом 144, литера К
				78:11:0005607:1036	Санкт-Петербург, Пискаревский пр., д.144, литера АЛ
13	30	78:11:0005607:1636	Санкт-Петербург, Пискаревский пр.	-	-
14	31	78:11:0005607:106	Санкт-Петербург, Пискаревский пр., д.144, литера Р	78:11:0005607:1024	Санкт-Петербург, Пискаревский пр., д.144
				78:11:0005607:1025	Санкт-Петербург, Пискаревский пр., д.144, литера О
				78:11:0005607:1190	Санкт-Петербург, Пискаревский пр., д.144

1	2	3	4	5	6
15	32	78:11:0005607:1257	Санкт-Петербург, Пискаревский пр., участок 4 (южнее дома № 150, корп.2, литера Б, по Пискаревскому пр.)	0:0:0:1022	Санкт-Петербург, Ленинградская область, Всеволожский район, Санкт-Петербург, от ТЭЦ 21 до ПС № 124
				0:0:0:1023	Санкт-Петербург, Ленинградская область, Всеволожский район, Санкт-Петербург, от ТЭЦ 21 до ПС № 29
16	33	78:11:0005607:1254	Санкт-Петербург, Пискаревский пр., участок 6 (южнее дома № 150, корп.2, литера Б, по Пискаревскому пр.)	0:0:0:1022	Санкт-Петербург, Ленинградская область, Всеволожский район, Санкт-Петербург, от ТЭЦ 21 до ПС № 124
				78:11:0000000:3227	Санкт-Петербург, водопроводная сеть Красногвардейского района, литера А
				0:0:0:1023	Санкт-Петербург, Ленинградская область, Всеволожский район, Санкт-Петербург, от ТЭЦ 21 до ПС № 29
17	34, 35	78:11:0005607:1253	Санкт-Петербург, Пискаревский пр., участок 5 (восточнее дома № 150, корп.2, литера Б, по Пискаревскому пр.)	0:0:0:1022	Санкт-Петербург, Ленинградская область, Всеволожский район, Санкт-Петербург, от ТЭЦ 21 до ПС № 124
				78:11:0000000:3227	Санкт-Петербург, водопроводная сеть Красногвардейского района, литера А

1	2	3	4	5	6
				0:0:0:1023	Санкт-Петербург, Ленинградская область, Всеволожский район, Санкт-Петербург, от ТЭЦ 21 до ПС № 29
18	36	78:11:0005607:95	Санкт-Петербург, территория предприятия «Ручьи», участок 106	0:0:0:1023	Санкт-Петербург, Ленинградская область, Всеволожский район, Санкт-Петербург, от ТЭЦ 21 до ПС № 29
19	39	78:11:0000000:3062	Санкт-Петербург, улично-дорожная сеть Красногвардейского района, участок 4 (Пискаревский пр.)	78:11:0000000:3241	Санкт-Петербург, Пискаревский пр., дом 160, сооружение 1, литера Б
20	40	78:11:0005607:99	Санкт-Петербург, территория предприятия «Ручьи», участок 110	-	-
21	41	78:11:0005607:98	Санкт-Петербург, территория предприятия «Ручьи», участок 109	0:0:0:1023	Санкт-Петербург, Ленинградская область, Всеволожский район, Санкт-Петербург, от ТЭЦ 21 до ПС № 29
22	42, 43	78:11:0005607:1330	Санкт-Петербург, территория предприятия «Ручьи»	0:0:0:1022	Санкт-Петербург, Ленинградская область, Всеволожский район, Санкт-Петербург, от ТЭЦ 21 до ПС № 124

1	2	3	4	5	6
				0:0:0:1023	Санкт-Петербург, Ленинградская область, Всеволожский район, Санкт-Петербург, от ТЭЦ 21 до ПС № 29
23	44	78:11:0005608:8036	Санкт-Петербург, территориальный муниципальный округ Полострово, участок 36	0:0:0:1022	Санкт-Петербург, Ленинградская область, Всеволожский район, Санкт-Петербург, от ТЭЦ 21 до ПС № 124
				78:11:0000000:3227	Санкт-Петербург, водопроводная сеть Красногвардейского района, литера А
				78:11:0005608:11529	Санкт-Петербург, пр.Маршака
				0:0:0:1023	Санкт-Петербург, Ленинградская область, Всеволожский район, Санкт-Петербург, от ТЭЦ 21 до ПС № 29
24	45	78:11:0005608:1182	Санкт-Петербург, территория предприятия «Ручьи», участок 36.3	78:11:0000000:3227	Санкт-Петербург, водопроводная сеть Красногвардейского района, литера А
				78:11:0005608:11529	Санкт-Петербург, пр.Маршака
				78:10:0000000:3112	Санкт-Петербург, канализационная сеть Калининского района, литера А

1	2	3	4	5	6
25	46	78:11:0005608:1181	Санкт-Петербург, территория предприятия «Ручьи», участок 36.2	78:10:0000000:3112	Санкт-Петербург, канализационная сеть Калининского района, литера А
				78:11:0000000:3227	Санкт-Петербург, водопроводная сеть Красногвардейского района, литера А
				78:11:0005608:11529	Санкт-Петербург, пр.Маршака
26	47	78:11:0005608:11838	Санкт-Петербург, территория предприятия «Ручьи»	78:10:0000000:3112	Санкт-Петербург, канализационная сеть Калининского района, литера А
				78:11:0005608:10770	Санкт-Петербург, муниципальный округ Полюстрово, пр.Маршака, д.28, корп.1, строение 1
				78:11:0005608:11116	Санкт-Петербург, муниципальный округ Полюстрово, пр.Маршака, д.26, строение 1
				78:11:0000000:3227	Санкт-Петербург, водопроводная сеть Красногвардейского района, литера А
27	48, 54	78:11:0005608:1183	Санкт-Петербург, территория предприятия «Ручьи», участок 36.4	78:10:0000000:3112	Санкт-Петербург, канализационная сеть Калининского района, литера А

1	2	3	4	5	6
				78:11:0000000:3262	Российская Федерация, Санкт-Петербург, внутригородское муниципальное образование города федерального значения Санкт-Петербурга муниципальный округ Полюстрово, Муринская дор., сооружение 30/1
				78:11:0005608:11529	Санкт-Петербург, пр.Маршака
				78:11:0000000:3227	Санкт-Петербург, водопроводная сеть Красногвардейского района, литера А
28	57, 65, 68	78:11:0005607:1328	Санкт-Петербург, территория предприятия «Ручьи»	0:0:0:1022	Санкт-Петербург, Ленинградская область, Всеволожский район, Санкт-Петербург, от ТЭЦ 21 до ПС № 124
				78:10:0000000:3112	Санкт-Петербург, канализационная сеть Калининского района, литера А
				78:11:0000000:3262	Российская Федерация, Санкт-Петербург, внутригородское муниципальное образование города федерального значения Санкт-Петербурга муниципальный округ Полюстрово, Муринская дор., сооружение 30/1

1	2	3	4	5	6
				0:0:0:1023	Санкт-Петербург, Ленинградская область, Всеволожский район, Санкт-Петербург от ТЭЦ 21 до ПС № 29
29	70	78:11:0005607:1302	Санкт-Петербург, территория предприятия «Ручьи», участок 108/1	-	-
30	71	78:11:0005607:1306	Санкт-Петербург, территория предприятия «Ручьи», участок 108/3	-	-
31	72	78:11:0005607:1303	Санкт-Петербург, территория предприятия «Ручьи», участок 108/4	0:0:0:1022	Санкт-Петербург, Ленинградская область, Всеволожский район, Санкт-Петербург, от ТЭЦ 21 до ПС № 124
				0:0:0:1023	Санкт-Петербург, Ленинградская область, Всеволожский район, Санкт-Петербург, от ТЭЦ 21 до ПС № 29
32	73	78:11:0005607:1345	Санкт-Петербург, территория предприятия «Ручьи»	-	-
33	74	78:11:0005607:1344	Санкт-Петербург, территория предприятия «Ручьи»	-	-
34	75	78:11:0005607:1307	Санкт-Петербург, территория предприятия «Ручьи», участок 108/2	-	-

1	2	3	4	5	6
35	76	78:11:0005607:99	Санкт-Петербург, территория предприятия «Ручьи», участок 110	-	-
36	77	78:11:0000000:3062	Санкт-Петербург, улично-дорожная сеть Красногвардейского района, участок 4 (Пискаревский пр.)	78:11:0000000:3241	Санкт-Петербург, Пискаревский пр., д.160, сооружение 1, литера Б
37	78	78:11:0005606:117	Санкт-Петербург, территория предприятия «Ручьи», участок 136	78:11:0005606:8739	Санкт-Петербург, Красногвардейский район, Чарушинская ул. (от КАД до границы с Ленинградской областью)
38	80	78:11:0005607:64	Санкт-Петербург, дер.Новая, участок 5 (северо-восточнее дома № 31, литера А, дер.Новая)	-	-
39	81	78:11:0005607:68	Санкт-Петербург, дер.Новая, участок 4 (юго-восточнее дома № 28, литера А, дер.Новая)	-	-
40	82	78:11:0005607:61	Санкт-Петербург, дер.Новая, участок 3 (восточнее дома № 28, литера А, дер.Новая)	-	-
41	83, 84	78:11:0005609:10	Санкт-Петербург, дер.Новая, участок 3	-	-
42	85, 86, 89	78:11:0005609:11	Санкт-Петербург, дер.Новая, участок 2	-	-
43	88	78:11:0005609:1009	Санкт-Петербург, дер.Новая, участок 6	-	-

1	2	3	4	5	6
44	90	78:11:0005608:10	Санкт-Петербург, дер.Новая, д.10, литера А	78:11:0005608:1040	Санкт-Петербург, дер. Новая, д.10, литера А
45	91	78:11:0005608:62	Санкт-Петербург, дер.Новая, д.8, литера А	78:11:0005608:1039	Санкт-Петербург, дер. Новая, д. 8, литера А
				78:11:0005608:3512	Санкт-Петербург, дер. Новая, д. 8, литера Б
				78:00:0000000:52304	Санкт-Петербург, Лахта, Новая ул., д.8, лит. А
46	92	78:11:0005608:85	Санкт-Петербург, дер. Новая, д. 6, литера А	78:11:0005608:1038	Санкт-Петербург, дер. Новая, д. 6, литера А
47	93	78:11:0005608:84	Санкт-Петербург, дер. Новая, д. 5, литера А	78:11:0005608:1032	Санкт-Петербург, дер. Новая, д. 5, литера А
48	94	78:11:0005609:8	Санкт-Петербург, дер. Новая, дом 4	-	-
49	95	78:11:0005609:3417	Санкт-Петербург, муниципальный округ Полострово, дер. Новая, участок 7	78:11:0005609:1003	Санкт-Петербург, дер. Новая, д. 3, литера А
50	96	78:11:0005608:11518	Санкт-Петербург, территория предприятия «Ручьи»	78:11:0000000:3227	Санкт-Петербург, водопроводная сеть Красногвардейского района, литера А
				78:11:0005608:8309	Санкт-Петербург, муниципальный округ Полострово, ул.Корнея Чуковского, д.7, корп.3, строение 1
				78:10:0000000:3112	Санкт-Петербург, канализационная сеть Калининского района, литера А
51	97	78:11:0005608:11517	Санкт-Петербург, территория предприятия «Ручьи»	-	-

1	2	3	4	5	6
52	98	78:11:0005608:11511	Санкт-Петербург, территория предприятия «Ручьи»	78:11:0000000:3227	Санкт-Петербург, водопроводная сеть Красногвардейского района, литера А
				78:11:0005608:11529	Российская Федерация, Санкт-Петербург, пр. Маршала
				78:10:0000000:3112	Санкт-Петербург, канализационная сеть Калининского района, литера А
53	99	78:11:0005608:11510	Санкт-Петербург, территория предприятия «Ручьи»	78:11:0000000:3227	Санкт-Петербург, водопроводная сеть Красногвардейского района, литера А
				78:11:0005608:7198	Санкт-Петербург, ул.Корнея Чуковского, д.7, корп.1, литера А
				78:11:0005608:7475	Санкт-Петербург, ул. Корнея Чуковского, д.7, корп. 2, литера А
				78:11:0005608:7753	Санкт-Петербург, Мушинская дор., д. 64, литера А
				78:10:0000000:3112	Санкт-Петербург, канализационная сеть Калининского района, литера А
54	100, 101	78:11:0005608:7163	Санкт-Петербург, территория предприятия «Ручьи», участок 11	78:11:0000000:3227	Санкт-Петербург, водопроводная сеть Красногвардейского района, литера А

1	2	3	4	5	6
				78:11:0005608:11526	Санкт-Петербург, ул. Корнея Чуковского (от пр. Маршака до Муринской дор.)
				78:11:0005608:11529	Санкт-Петербург, пр.Маршака
				78:00:0000000:1687	Санкт-Петербург, муниципальный округ № 21, муниципальный округ Полострово, муниципальный округ Пискаревка, муниципальный округ Гражданка, муниципальный округ Академическое
				78:10:0000000:3112	Санкт-Петербург, канализационная сеть Калининского района, литера А
55	102	78:11:0005608:7197	Санкт-Петербург, территория предприятия «Ручьи», участок 11	78:11:0000000:3227	Санкт-Петербург, водопроводная сеть Красногвардейского района, литера А
				78:10:0000000:3112	Санкт-Петербург, канализационная сеть Калининского района, литера А
56	103	78:11:0005609:15	Санкт-Петербург, территория предприятия «Ручьи», участок 118	78:11:0000000:3227	Санкт-Петербург, водопроводная сеть Красногвардейского района, литера А

1	2	3	4	5	6
				78:10:0000000:3112	Санкт-Петербург, канализационная сеть Калининского района, литера А
57	104	78:11:0005609:1034	Санкт-Петербург, территория предприятия «Ручьи», участок 116.26	78:11:0000000:3227	Санкт-Петербург, водопроводная сеть Красногвардейского района, литера А
				78:10:0000000:3112	Санкт-Петербург, канализационная сеть Калининского района, литера А
58	-	78:11:0005607:1237	Санкт-Петербург, Пискаревский пр., участок 2 (южнее дома № 144, литера А, по Пискаревскому пр.)	-	-
59	-	78:11:0005607:1343	Установлено относительно ориентира, расположенного в границах участка. Ориентир: Санкт-Петербург, Пискаревский пр.	78:11:0000000:3227	Санкт-Петербург, водопроводная сеть Красногвардейского района, литера А
60	-	78:11:0005607:1342	Установлено относительно ориентира, расположенного в границах участка. Ориентир: Санкт-Петербург, Пискаревский пр.	-	-
61	-	78:11:0005607:49	Санкт-Петербург, Пискаревский пр., д.144, литера АН	78:11:0005607:1318	Санкт-Петербург, муниципальный округ Полустрово, Пискаревский пр., д.146, корп.1, строение 1

1	2	3	4	5	6
				78:11:0005607:1319	Санкт-Петербург, муниципальный округ Полюстрово, Пискарёвский пр., д.146, корп.1, строение 2
				78:11:0000000:3227	Санкт-Петербург, водопроводная сеть Красногвардейского района, литера А
62	-	78:11:0005607:103	Санкт-Петербург, Пискарёвский пр., участок 4 (восточнее дома № 144, литера АК, по Пискарёвскому пр.)	78:11:0005607:1653	Санкт-Петербург, Пискарёвский пр., д.144, литера АК, строение 2
63	-	78:11:0005607:104	Санкт-Петербург, Пискарёвский пр., участок 3 (северо-восточнее дома № 144, литера АК, по Пискарёвскому пр.)	-	-
64	-	78:11:0005607:105	Санкт-Петербург, Пискарёвский пр., д.144, литера АК	78:11:0005607:1010	Санкт-Петербург, Пискарёвский пр., д.144, литера АК
65	-	78:11:0005607:1286	Санкт-Петербург, Пискарёвский пр., участок 67 (юго-восточнее дома № 150, корп. 2, литера А, по Пискарёвскому пр.)	-	-
66	-	78:11:0000000:3063	Санкт-Петербург, улично-дорожная сеть Красногвардейского района, участок 3 (Пискарёвский пр.)	-	-
67	-	78:11:0005606:116	Санкт-Петербург, территория предприятия «Ручьи», участок 135	-	-

Перечень кадастровых номеров существующих земельных участков, на которых линейные объекты регионального значения могут быть размещены на условиях публичного сервитута, их адреса или описание местоположения.

Условный номер образуемого контура публичного сервитута	Кадастровый номер существующего земельного участка	Адрес или описание местоположения земельного участка	Занимаемая площадь, га	Объекты недвижимого имущества, расположенные на земельном участке	
				Кадастровый номер	Адрес
1	2	3	4	5	6
1	78:11:0005610:1	Санкт-Петербург, участок ж/д «Пискаревский пр. – дор. на Матоксу», 0-й км (от 0 км 535 м до 3 км 840м)	0,2166	0:0:0:1022	Санкт-Петербург, Ленинградская область, Всеволожский район Санкт-Петербург, от ТЭЦ 21 до ПС № 124
				78:00:0000000:1687	Санкт-Петербург, муниципальный округ № 21, муниципальный округ Полюстрово, муниципальный округ Пискаревка, муниципальный округ Гражданка, муниципальный округ Академическое
				78:10:0000000:3102	Санкт-Петербург, водопроводная сеть Калининского района, литера А
				78:10:0000000:3103	Санкт-Петербург, водопроводная сеть Калининского района, литера Б
				78:10:0000000:3112	Санкт-Петербург, канализационная сеть Калининского района, литера А

1	2	3	4	5	6
				78:11:0000000:3225	Санкт-Петербург, канализационная сеть Красногвардейского района, литера Б
				78:11:0000000:3227	Санкт-Петербург, водопроводная сеть Красногвардейского района, литера А
				78:11:0005607:1245	Санкт-Петербург, Пискаре́вский пр., д. 148, сооружение 1, литера А
				78:11:0005607:1249	Санкт-Петербург, Пискаре́вский пр., д. 148, сооружение 2, литера Б
				78:11:0005610:101	Санкт-Петербург, участок ж.д. «Пискаре́вский пр. – дорога на Матоксу», литера БЕ
				78:11:0005610:105	Санкт-Петербург, Красногвардейский район, в районе железнодорожной станции Ручьи, 7/8км ПК7/8 + 0м
				78:11:0005610:12	Санкт-Петербург, участок ж.д. «Пискаре́вский пр. – дорога на Матоксу», литера А
				78:11:0005610:13	Санкт-Петербург, участок ж.д. «Пискаревский пр. – дорога на Матоксу», литера К
				78:11:0005610:14	Санкт-Петербург, участок ж.д. «Пискаре́вский пр. – дорога на Матоксу», литера Л

1	2	3	4	5	6
				78:11:0005610:15	Санкт-Петербург, участок ж.д. «Пискаревский пр. – дорога на Матоксу», литера Н
				78:11:0005610:16	Санкт-Петербург, участок ж.д. «Пискаревский пр. – дорога на Матоксу», литера О
				78:11:0005610:17	Санкт-Петербург, участок ж.д. «Пискаревский пр. – дорога на Матоксу», литера П
				78:11:0005610:18	Санкт-Петербург, участок ж.д. «Пискаревский пр. – дорога на Матоксу», литера Р
				78:11:0005610:19	Санкт-Петербург, участок ж.д. «Пискаревский пр. – дорога на Матоксу», литера Т
				78:11:0005610:20	Санкт-Петербург, участок ж.д. «Пискаревский пр. – дорога на Матоксу», литера У
				78:11:0005610:21	Санкт-Петербург, участок ж.д. «Пискаревский пр. – дорога на Матоксу», литера Х
				78:11:0005610:3	Санкт-Петербург, участок ж.д. «Пискаревский пр. – дорога на Матоксу», литера Ц
				78:11:0005610:33	Санкт-Петербург, участок ж.д. «Пискаревский пр. – дорога на Матоксу», литера Е
				78:11:0005610:34	Санкт-Петербург, участок ж.д. «Пискаревский пр. – дорога на Матоксу», литера З

1	2	3	4	5	6
				78:11:0005610:38	Санкт-Петербург, участок ж.д. «Пискаревский пр. – дорога на Матоксу», литера Б
				78:11:0005610:4	Санкт-Петербург, участок ж.д. «Пискаревский пр. – дорога на Матоксу», литера Ч
				78:11:0005610:40	Санкт-Петербург, участок ж.д. «Пискаревский пр. – дорога на Матоксу», литера Д
				78:11:0005610:41	Санкт-Петербург, участок ж.д. «Пискаревский пр. – дорога на Матоксу», литера Ж
				78:11:0005610:5	Санкт-Петербург, участок ж.д. «Пискаревский пр. – дорога на Матоксу», литера Ш
				78:11:0005610:6	Санкт-Петербург, станционные пути ст. «Ручьи», литера 12
				78:11:0005610:7	Санкт-Петербург, станционные пути ст. «Ручьи», литера 13
				78:11:0005610:8	Санкт-Петербург, станционные пути ст. «Ручьи», литера 15
				78:11:0005610:9	Санкт-Петербург, станционные пути ст. «Ручьи», литера 16
				78:11:0005610:90	Санкт-Петербург, участок ж.д. «Пискаревский пр. – дорога на Матоксу», литера БИ
				78:11:0005610:91	Санкт-Петербург, участок ж.д. «Пискаревский пр. – дорога на Матоксу», литера БН
				78:11:0005610:92	Санкт-Петербург, участок ж.д. «Пискаревский пр. – дорога на Матоксу», литера БО

1	2	3	4	5	6
				78:11:0005610:93	Санкт-Петербург, участок ж.д. «Пискаревский пр. – дорога на Матоксу», литера БК
				78:11:0005610:94	Санкт-Петербург, участок ж.д. «Пискаревский пр. – дорога на Матоксу», литера БМ
				78:11:0005610:98	Санкт-Петербург, участок ж.д. «Пискаревский пр. – дорога на Матоксу», литера БТ
				0:0:0:1023	Санкт-Петербург, Ленинградская область, Всеволожский район Санкт-Петербург, от ТЭЦ 21 до ПС № 29
				78:00:0000000:1161	Санкт-Петербург, правобережный тоннельный канализационный коллектор, литера Б
				78:11:0005610:318	Санкт-Петербург, Мурино, западнее дома № 11, литера К
				78:11:0005610:35	Санкт-Петербург, участок ж.д. «Пискаревский пр. – дорога на Матоксу», литера И
				78:11:0005610:36	Санкт-Петербург, участок ж.д. «Пискаревский пр. – дорога на Матоксу», литера Ц
				78:11:0005610:39	Санкт-Петербург, участок ж.д. «Пискаревский пр. – дорога на Матоксу», литера В
				78:11:0005610:85	Санкт-Петербург, участок ж.д. «Пискаревский пр. – дорога на Матоксу», литера БС

1	2	3	4	5	6
				78:11:0005610:319	Санкт-Петербург муниципальный округ Полюстрово, Пискаревский пр. (западнее дома № 148, корп.5, строение 2)
2	78:11:0005610:107	Санкт-Петербург, муниципальный округ Полюстрово, Шафировский пр., участок 25	0,3023	78:00:0000000:1198	Санкт-Петербург, Приозерское направление ж.д., литера I
				78:11:0000000:3154	Санкт-Петербург, Ириновское направление ж.д., литера I
				78:11:0000000:3227	Санкт-Петербург, водопроводная сеть Красногвардейского района, литера А
				78:11:0005610:10	Санкт-Петербург, станционные пути ст. Ручьи, литера 5
				78:11:0005610:11	Санкт-Петербург, Приозерское направление ж.д., литера IV
3	78:11:0005607:1323	Санкт-Петербург, КАД, участок 4 (от Мурина ручья до Пискаревского пр.)	0,9366	78:00:0000000:1613	Санкт-Петербург, улично-дорожная сеть Калининского и Красногвардейского района, сооружение 4
				78:11:0000000:3241	Санкт-Петербург, Пискаревский пр., д. 160, сооружение 1, литера Б
4	78:11:0005606:4836	Санкт-Петербург, КАД, участок 5 (от Пискаревского пр. до Безымянного ручья)	0,5526	78:00:0000000:1613	Санкт-Петербург, улично-дорожная сеть Калининского и Красногвардейского района, сооружение 4

1	2	3	4	5	6
5	78:11:0005606:4830	Санкт-Петербург	0,0004	0:0:0:362	Санкт-Петербург, Ленинградская область, Всеволожский район, кольцевая автомобильная дорога ПК 512+00-ПК 585+77 (км 58+344 – км 65+752), ПК 614+00-ПК 750+00 (км 41+921 – км 55+521), ПК 793+57-ПК 935+22 (км 23+184 – км 37+134)
6	78:11:0005606:4829	Санкт-Петербург	0,0004	0:0:0:362	Санкт-Петербург, Ленинградская область, Всеволожский район, кольцевая автомобильная дорога ПК 512+00-ПК 585+77 (км 58+344 – км 65+752), ПК 614+00-ПК 750+00 (км 41+921 – км 55+521), ПК 793+57-ПК 935+22 (км 23+184 – км 37+134)
7	78:11:0005606:4827	Санкт-Петербург	0,0004	0:0:0:362	Санкт-Петербург, Ленинградская область, Всеволожский район, кольцевая автомобильная дорога ПК 512+00-ПК 585+77 (км 58+344 – км 65+752), ПК 614+00-ПК 750+00 (км 41+921 – км 55+521), ПК 793+57-ПК 935+22 (км 23+184 – км 37+134)
8	78:11:0005607:1322	Санкт-Петербург, КАД, участок 4 (от Муринского ручья до Пискаревского пр.)	0,1491	0:0:0:1022	Санкт-Петербург, Ленинградская область, Всеволожский район Санкт-Петербург, от ТЭЦ 21 до ПС № 124

1	2	3	4	5	6
				0:0:0:362	Санкт-Петербург, Ленинградская область, Всеволожский район, кольцевая автомобильная дорога ПК 512+00-ПК 585+77 (км 58+344 – км 65+752), ПК 614+00-ПК 750+00 (км 41+921 – км 55+521), ПК 793+57-ПК 935+22 (км 23+184 – км 37+134)
				78:00:0000000:1613	Санкт-Петербург, улично-дорожная сеть Калининского и Красногвардейского района, сооружение 4
				78:11:0005607:1284	Санкт-Петербург, КАД, сооружение 8, литера А
				78:11:0005607:1285	Санкт-Петербург, КАД, ПК 825, литера Г
				0:0:0:1023	Санкт-Петербург, Ленинградская область, Всеволожский район Санкт-Петербург, от ТЭЦ 21 до ПС № 29
				78:11:0005607:1639	Санкт-Петербург, муниципальный округ Полюстрово, Пискарёвский пр., сооружение 158/1
				78:11:0000000:3623	Км 107+350 – км 109+190 внешнего кольца Автомобильной дороги общего пользования федерального значения А-118, кольцевая автомобильная дорога вокруг Санкт-Петербурга

1	2	3	4	5	6
9	78:11:0000000:3316	Санкт-Петербург	0,2165	0:0:0:362	Санкт-Петербург, Ленинградская область, Всеволожский район, кольцевая автомобильная дорога ПК 512+00-ПК 585+77 (км 58+344 – км 65+752), ПК 614+00-ПК 750+00 (км 41+921 – км 55+521), ПК 793+57-ПК 935+22 (км 23+184 – км 37+134)
10	78:11:0005606:4835	Санкт-Петербург, КАД, участок 5 (от Пискаревского пр. до Безымянного ручья)	0,1164	78:00:0000000:1613	Санкт-Петербург, улично-дорожная сеть Калининского и Красногвардейского района, сооружение 4
				78:11:0000000:3574	Санкт-Петербург, Красногвардейский район (от Шафировского пр. до КАД)
11	78:11:0005607:1325	Санкт-Петербург, КАД, участок 4 (от Мурина ручья до Пискаревского пр.)	0,3622	78:11:0000000:3241	Санкт-Петербург, Пискаревский пр., д. 160, сооружение 1, литера Б
12	78:11:0005606:4847	Санкт-Петербург, КАД, участок 5 (от Пискаревского пр. до Безымянного ручья)	0,3757	78:00:0000000:1613	Санкт-Петербург, улично-дорожная сеть Калининского и Красногвардейского района, сооружение 4

1	2	3	4	5	6
13	78:11:0005606:4828	Санкт-Петербург	0,0004	0:0:0:362	Санкт-Петербург, Ленинградская область, Всеволожский район, кольцевая автомобильная дорога ПК 512+00-ПК 585+77 (км 58+344 – км 65+752), ПК 614+00-ПК 750+00 (км 41+921 – км 55+521), ПК 793+57-ПК 935+22 (км 23+184 – км 37+134)
14	78:11:0005606:4825	Санкт-Петербург	0,0004	0:0:0:362	Санкт-Петербург, Ленинградская область, Всеволожский район, кольцевая автомобильная дорога ПК 512+00-ПК 585+77 (км 58+344 – км 65+752), ПК 614+00-ПК 750+00 (км 41+921 – км 55+521), ПК 793+57-ПК 935+22 (км 23+184 – км 37+134)
15	78:11:0005606:4831	Санкт-Петербург	0,2611	0:0:0:362	Санкт-Петербург, Ленинградская область, Всеволожский район, кольцевая автомобильная дорога ПК 512+00-ПК 585+77 (км 58+344 – км 65+752), ПК 614+00-ПК 750+00 (км 41+921 – км 55+521), ПК 793+57-ПК 935+22 (км 23+184 – км 37+134)

1	2	3	4	5	6
16	78:11:0005606:4831	Санкт-Петербург	0,0306	0:0:0:362	Санкт-Петербург, Ленинградская область, Всеволожский район, кольцевая автомобильная дорога ПК 512+00-ПК 585+77 (км 58+344 – км 65+752), ПК 614+00-ПК 750+00 (км 41+921 – км 55+521), ПК 793+57-ПК 935+22 (км 23+184 – км 37+134)
17	78:11:0005608:7162	Санкт-Петербург, территория предприятия «Ручьи», участок 11	0,0353	78:11:0000000:3227	Санкт-Петербург, водопроводная сеть Красногвардейского района, литера А
				78:11:0005608:11526	Санкт-Петербург, ул. Корнея Чуковского (от пр.Маршака до Муринской дор.)
				78:00:0000000:1687	Санкт-Петербург, муниципальный округ № 21, муниципальный округ Полюстрово, муниципальный округ Пискаревка, муниципальный округ Гражданка, муниципальный округ Академическое
				78:10:0000000:3112	Санкт-Петербург, литера А, канализационная сеть Калининского района, литера А

## 2. Перечень координат характерных точек образуемых земельных участков.

Номер точки	X(м)	Y(м)
1	2	3
<b>Образуемый земельный участок 1</b>		
1	100880,47	120471,54
2	100903,03	120483,19
3	100933,06	120498,69
4	100930,50	120504,40
5	100907,94	120497,99
6	100869,24	120479,04
<b>S = 647 кв. м</b>		
<b>Образуемый земельный участок 2</b>		
1	100914,37	120461,23
2	100943,09	120476,26
3	100933,06	120498,69
4	100903,03	120483,19
<b>S = 815 кв. м</b>		
<b>Образуемый земельный участок 3</b>		
1	100933,83	120424,05
2	100960,30	120437,80
3	100943,09	120476,26
4	100914,37	120461,23
<b>S = 1307 кв. м</b>		
<b>Образуемый земельный участок 4</b>		
1	100960,30	120437,80
2	100986,80	120451,30
3	100999,90	120456,40
4	101018,20	120459,30
5	101037,40	120459,40
6	101157,89	120443,03
7	101186,80	120439,10
8	101187,02	120438,84
9	101189,40	120436,10
10	101196,97	120435,19
11	101208,51	120521,82
12	101189,00	120524,40
13	101189,97	120533,04
14	101197,91	120541,16
15	101178,48	120561,31
16	101186,36	120565,44
17	101178,28	120566,67
18	101181,47	120582,18
19	101195,61	120594,72
20	101348,06	120674,26
21	101360,30	120671,81
22	101364,00	120673,90
23	101364,65	120672,62
24	101365,18	120671,29

1	2	3
25	101365,58	120669,92
26	101365,86	120668,52
27	101366,00	120667,10
28	101365,83	120663,26
29	101374,32	120667,94
30	101375,59	120678,80
31	101376,02	120680,77
32	101380,48	120683,31
33	101386,06	120686,57
34	101385,91	120686,90
35	101389,60	120688,84
36	101391,01	120689,08
37	101436,59	120716,36
38	101443,59	120718,63
39	101455,55	120721,89
40	101458,91	120722,08
41	101461,79	120721,80
42	101466,04	120722,54
43	101447,42	120728,43
44	101443,10	120734,59
45	101000,00	120506,04
46	100943,09	120476,26
<b>S = 26741 кв. м</b>		
<b>Образуемый земельный участок 5</b>		
1	100943,09	120476,26
2	101000,00	120506,04
3	101443,10	120734,59
4	101441,53	120736,84
5	101442,39	120737,30
6	101442,41	120738,31
7	101441,83	120739,41
8	101440,99	120739,96
9	101440,14	120739,51
10	101440,06	120738,63
11	101422,17	120737,02
12	101421,96	120737,45
13	101421,12	120738,02
14	101420,26	120737,58
15	101420,20	120736,84
16	101415,85	120736,45
17	101410,63	120740,16
18	101406,74	120738,00
19	101406,44	120736,69
20	101408,69	120735,65
21	101411,02	120733,96
22	101408,66	120730,10
23	101408,29	120729,30
24	101405,48	120726,48

1	2	3
25	101401,42	120725,30
26	101401,59	120724,60
27	101393,27	120721,23
28	101272,34	120658,51
29	101268,67	120665,44
30	101253,11	120656,49
31	101138,30	120596,61
32	101097,73	120576,89
33	101009,90	120545,00
34	100959,00	120518,70
35	100951,10	120514,70
36	100930,50	120504,40
37	100933,06	120498,69
<b>S = 10375 кв. м</b>		
<b>Образуемый земельный участок 6</b>		
1	101186,36	120565,44
2	101222,95	120584,61
3	101358,39	120659,17
4	101359,62	120662,19
5	101360,53	120664,45
6	101362,70	120669,80
7	101360,30	120671,81
8	101348,06	120674,26
9	101195,61	120594,72
10	101181,47	120582,18
11	101178,28	120566,67
<b>S = 4022 кв. м</b>		
<b>Образуемый земельный участок 7</b>		
1	101358,39	120659,17
2	101361,80	120661,04
3	101361,22	120661,39
4	101359,62	120662,19
<b>S = 4 кв. м</b>		
<b>Образуемый земельный участок 8</b>		
1	101361,80	120661,04
2	101365,83	120663,26
3	101366,00	120667,10
4	101365,86	120668,52
5	101365,58	120669,92
6	101365,18	120671,29
7	101364,65	120672,62
8	101364,00	120673,90
9	101360,30	120671,81
10	101362,70	120669,80
11	101360,53	120664,45
12	101359,62	120662,19
13	101361,22	120661,39
<b>S = 50 кв. м</b>		

1	2	3
<b>Образуемый земельный участок 9</b>		
1	101374,32	120667,94
2	101385,29	120673,97
3	101384,44	120675,29
4	101380,48	120683,31
5	101376,02	120680,77
6	101375,59	120678,80
<b>S = 92 кв. м</b>		
<b>Образуемый земельный участок 10</b>		
1	101385,29	120673,97
2	101473,88	120722,74
3	101466,04	120722,54
4	101461,79	120721,80
5	101458,91	120722,08
6	101455,55	120721,89
7	101443,59	120718,63
8	101436,59	120716,36
9	101391,01	120689,08
10	101389,60	120688,84
11	101385,91	120686,90
12	101386,06	120686,57
13	101380,48	120683,31
14	101384,44	120675,29
<b>S = 1004 кв. м</b>		
<b>Образуемый земельный участок 11</b>		
1	101272,34	120658,51
2	101393,27	120721,23
3	101401,59	120724,60
4	101401,42	120725,30
5	101405,48	120726,48
6	101408,29	120729,30
7	101408,66	120730,10
8	101411,02	120733,96
9	101408,69	120735,65
10	101406,44	120736,69
11	101406,74	120738,00
12	101381,50	120723,96
13	101268,67	120665,44
<b>S = 1243 кв. м</b>		
<b>Образуемый земельный участок 12</b>		
1	101453,96	120735,01
2	101454,83	120735,44
3	101454,88	120736,42
4	101454,30	120737,52
5	101453,59	120738,05
6	101452,72	120737,62
7	101452,67	120736,64
8	101453,25	120735,54

1	2	3
<b>S = 5 кв. м</b>		
<b>Образуемый земельный участок 13</b>		
1	101461,41	120755,59
2	101462,25	120756,06
3	101462,28	120756,98
4	101461,69	120758,15
5	101460,90	120758,71
6	101460,06	120758,24
7	101460,03	120757,32
8	101460,62	120756,15
<b>S = 5 кв. м</b>		
<b>Образуемый земельный участок 14</b>		
1	101473,85	120753,71
2	101474,69	120754,18
3	101474,72	120755,10
4	101474,13	120756,27
5	101473,22	120756,83
6	101472,50	120756,36
7	101472,47	120755,44
8	101473,06	120754,27
<b>S = 5 кв. м</b>		
<b>Образуемый земельный участок 15</b>		
1	101486,19	120751,90
2	101487,08	120752,35
3	101487,10	120753,30
4	101486,52	120754,45
5	101485,67	120755,03
6	101484,78	120754,58
7	101484,76	120753,63
8	101485,34	120752,48
<b>S = 5 кв. м</b>		
<b>Образуемый земельный участок 16</b>		
1	101512,18	120782,09
2	101512,98	120782,63
3	101512,93	120783,54
4	101512,24	120784,66
5	101511,36	120785,18
6	101510,61	120784,61
7	101510,66	120783,69
8	101511,34	120782,58
<b>S = 5 кв. м</b>		
<b>Образуемый земельный участок 17</b>		
1	101524,85	120780,89
2	101525,38	120781,68
3	101524,73	120782,80
4	101523,85	120783,34
5	101522,93	120783,36
6	101522,42	120782,55

1	2	3
7	101522,83	120781,73
8	101523,89	120780,89
<b>S = 5 кв. м</b>		
<b>Образуемый земельный участок 18.1</b>		
1	101997,43	120992,74
2	101997,14	120993,31
3	101999,70	120994,54
4	101998,33	120997,16
5	101995,79	120996,00
6	101994,92	120997,74
7	101994,50	120998,58
8	101991,02	120996,88
9	101989,78	120999,32
10	101983,59	120996,32
11	101984,87	120993,89
12	101981,69	120992,34
13	101982,07	120991,57
14	101984,74	120986,15
15	101987,82	120979,92
16	101991,90	120981,95
17	101993,13	120979,44
18	101997,71	120981,79
19	101996,43	120984,21
20	102000,64	120986,35
<b>S = 238 кв. м</b>		
<b>Образуемый земельный участок 18.2</b>		
1	102432,61	121188,52
2	102428,11	121197,28
3	102420,49	121193,54
4	102425,08	121184,70
<b>S = 84 кв. м</b>		
<b>Образуемый земельный участок 18.3</b>		
1	102529,98	121317,71
2	102583,96	121345,20
3	102578,40	121356,57
4	102561,79	121348,27
5	102563,53	121344,71
6	102525,85	121325,76
<b>S = 613 кв. м</b>		
<b>Образуемый земельный участок 18.4</b>		
1	102590,83	121348,91
2	102637,09	121372,70
3	102621,37	121404,28
4	102618,68	121409,67
5	102608,79	121429,48
6	102597,33	121423,90
7	102599,97	121418,53
8	102597,84	121417,44

1	2	3
9	102620,25	121371,36
10	102588,19	121354,97
<b>S = 1204 кв. м</b>		
<b>Образуемый земельный участок 18.5</b>		
1	101537,86	120777,14
2	101557,28	120787,07
3	101585,54	120784,20
4	101609,24	120781,80
5	101824,53	120882,71
6	101825,52	120894,41
7	101828,01	120895,71
8	101855,33	120909,95
9	101870,39	120917,80
10	101883,80	120924,79
11	101984,33	120977,19
12	101986,01	120973,96
13	102006,36	120984,58
14	102004,79	120987,60
15	102098,05	121036,26
16	102115,69	121045,47
17	102135,39	121042,84
18	102157,43	121054,34
19	102095,23	121061,43
20	102095,41	121065,37
21	102200,26	121120,82
22	102218,36	121086,12
23	102275,98	121116,20
24	102346,02	121152,77
25	102352,23	121156,01
26	102420,04	121191,41
27	102421,26	121192,05
28	102428,78	121195,97
29	102445,46	121204,68
30	102428,11	121239,20
31	102427,45	121240,51
32	102616,96	121341,69
33	102639,86	121352,42
34	102660,98	121363,07
35	102666,89	121366,04
36	102679,12	121371,67
37	102754,93	121407,89
38	102768,79	121380,22
39	102798,44	121395,42
40	102798,44	121395,75
41	102798,59	121397,44
42	102798,91	121399,10
43	102799,38	121400,73
44	102800,00	121402,31

1	2	3
45	102800,84	121403,94
46	102801,75	121405,37
47	102802,80	121406,70
48	102803,97	121407,93
49	102805,25	121409,05
50	102806,62	121410,04
51	102808,09	121410,89
52	102868,60	121442,47
53	102886,65	121451,89
54	102958,77	121489,53
55	103026,01	121524,63
56	103032,82	121541,01
57	103035,59	121547,68
58	103037,59	121543,09
59	103042,21	121532,48
60	103054,22	121537,83
61	103049,62	121548,21
62	103048,84	121549,96
63	103045,70	121557,08
64	103013,39	121543,71
65	102923,51	121498,58
66	102920,99	121503,39
67	102943,11	121514,99
68	102933,22	121533,97
69	102911,01	121522,18
70	102908,11	121527,77
71	102848,23	121497,23
72	102824,22	121483,88
73	102784,92	121462,03
74	102779,70	121459,12
75	102782,80	121451,26
76	102748,90	121431,51
77	102665,45	121385,42
78	102645,32	121374,30
79	102637,09	121372,70
80	102632,30	121382,33
81	102618,43	121375,11
82	102620,25	121371,36
83	102588,19	121354,97
84	102590,83	121348,91
85	102583,96	121345,20
86	102579,30	121354,73
87	102562,83	121346,15
88	102563,53	121344,71
89	102525,85	121325,76
90	102529,98	121317,71
91	102511,78	121308,68
92	102506,65	121316,88

1	2	3
93	102455,48	121291,04
94	102438,82	121282,63
95	102425,61	121275,64
96	102415,01	121270,03
97	102217,32	121165,36
98	102195,87	121154,00
99	102186,59	121148,53
100	102100,57	121103,63
101	101762,36	120927,10
102	101761,79	120926,82
103	101761,20	120926,58
104	101760,59	120926,38
105	101759,98	120926,22
106	101759,35	120926,09
107	101758,72	120926,01
108	101758,08	120925,97
109	101757,44	120925,97
110	101756,81	120926,00
111	101756,18	120926,08
112	101755,55	120926,20
113	101754,93	120926,36
114	101754,33	120926,56
115	101753,73	120926,80
116	101753,16	120927,07
117	101752,60	120927,38
118	101752,06	120927,73
119	101751,55	120928,10
120	101751,06	120928,52
121	101750,60	120928,96
122	101750,17	120929,42
123	101749,77	120929,92
124	101749,40	120930,44
125	101745,15	120936,85
126	101721,55	120920,88
127	101724,69	120916,40
128	101725,41	120910,98
129	101723,53	120905,84
130	101719,50	120902,14
131	101701,64	120893,90
132	101673,99	120881,05
133	101647,55	120866,44
134	101577,52	120829,82
135	101575,51	120829,78
136	101567,26	120829,61
137	101567,11	120827,86
138	101567,09	120827,17
139	101503,20	120791,64
140	101531,82	120789,22

1	2	3
141	101535,74	120781,38
142	101535,33	120781,52
143	101534,78	120780,79
144	101535,14	120779,94
145	101536,16	120779,05
146	101537,07	120778,72
<b>Внутренний контур 1 (участок 19)</b>		
1	101807,42	120886,52
2	101808,21	120886,59
3	101805,09	120892,69
4	101803,72	120895,36
5	101803,21	120895,10
6	101795,38	120893,91
7	101792,12	120892,27
8	101795,33	120886,01
<b>Внутренний контур 2 (участок 23)</b>		
1	102053,37	121027,55
2	102065,32	121033,43
3	102061,46	121040,83
4	102049,65	121034,67
<b>Внутренний контур 3 (кадастровый номер 78:11:0005607:1286)</b>		
1	102864,79	121447,03
2	102866,47	121443,40
3	102870,10	121445,08
4	102868,42	121448,71
<b>S = 83305 кв. м</b>		
<b>Образуемый земельный участок 19</b>		
1	101807,42	120886,52
2	101808,21	120886,59
3	101805,09	120892,69
4	101803,72	120895,36
5	101803,21	120895,10
6	101795,38	120893,91
7	101792,12	120892,27
8	101795,33	120886,01
<b>S = 103 кв. м</b>		
<b>Образуемый земельный участок 20</b>		
1	101824,53	120882,71
2	101842,39	120891,08
3	101855,33	120909,95
4	101828,01	120895,71
5	101825,52	120894,41
<b>S = 281 кв. м</b>		
<b>Образуемый земельный участок 21</b>		
1	101842,39	120891,08
2	101858,11	120898,45
3	101869,14	120914,42
4	101869,81	120915,74

1	2	3
5	101870,39	120917,80
6	101855,33	120909,95
<b>S = 207 кв. м</b>		
<b>Образуемый земельный участок 22</b>		
1	101858,11	120898,45
2	101864,49	120901,44
3	101979,25	120961,34
4	102031,91	120988,83
5	102031,18	120989,79
6	102031,18	120991,83
7	102031,60	120992,59
8	102033,12	120993,41
9	102035,21	120993,41
10	102038,93	120993,17
11	102040,01	120993,06
12	102103,49	121026,19
13	102098,05	121036,26
14	102004,79	120987,60
15	102006,36	120984,58
16	101986,01	120973,96
17	101984,33	120977,19
18	101883,80	120924,79
19	101870,39	120917,80
20	101869,81	120915,74
21	101869,14	120914,42
<b>S = 2987 кв. м</b>		
<b>Образуемый земельный участок 23</b>		
1	102053,37	121027,55
2	102065,32	121033,43
3	102061,46	121040,83
4	102049,65	121034,67
<b>S = 109 кв. м</b>		
<b>Образуемый земельный участок 24</b>		
1	102157,43	121054,34
2	102171,76	121061,81
3	102218,26	121086,07
4	102218,36	121086,12
5	102200,26	121120,82
6	102095,41	121065,37
7	102095,23	121061,43
<b>S = 3766 кв. м</b>		
<b>Образуемый земельный участок 25</b>		
1	102498,84	121232,54
2	102520,90	121244,08
3	102519,06	121247,49
4	102524,23	121250,28
5	102518,01	121261,53
6	102491,11	121246,69

1	2	3
<b>S = 483 кв. м</b>		
<b>Образуемый земельный участок 26</b>		
1	102511,78	121308,68
2	102529,98	121317,71
3	102525,85	121325,76
4	102563,53	121344,71
5	102562,83	121346,15
6	102561,38	121345,39
7	102506,65	121316,88
<b>S = 259 кв. м</b>		
<b>Образуемый земельный участок 27</b>		
1	102583,96	121345,20
2	102590,83	121348,91
3	102588,19	121354,97
4	102620,25	121371,36
5	102618,43	121375,11
6	102579,30	121354,73
<b>S = 229 кв. м</b>		
<b>Образуемый земельный участок 28.1</b>		
1	102637,09	121372,70
2	102645,32	121374,30
3	102665,45	121385,42
4	102748,90	121431,51
5	102782,80	121451,26
6	102779,70	121459,12
7	102714,40	121425,10
8	102713,50	121426,63
9	102708,12	121435,67
10	102659,90	121406,27
11	102658,37	121405,34
12	102656,32	121404,08
13	102660,58	121397,07
14	102641,59	121387,18
15	102632,30	121382,33
<b>S = 2470 кв. м</b>		
<b>Образуемый земельный участок 28.2</b>		
1	102637,09	121372,70
2	102645,32	121374,30
3	102665,45	121385,42
4	102748,90	121431,51
5	102782,80	121451,26
6	102779,70	121459,12
7	102714,40	121425,10
8	102660,58	121397,07
9	102641,59	121387,18
10	102632,30	121382,33
<b>S = 1848 кв. м</b>		

1	2	3
<b>Образуемый земельный участок 29.1</b>		
1	102578,96	121274,37
2	102596,70	121283,70
3	102601,87	121286,95
4	102601,07	121277,34
5	102610,71	121276,33
6	102612,12	121293,39
7	102665,75	121327,08
8	102652,37	121354,50
9	102646,16	121351,30
10	102607,00	121331,55
11	102605,50	121331,70
12	102589,08	121323,02
13	102584,95	121320,80
<b>S = 3199 кв. м</b>		
<b>Образуемый земельный участок 29.2</b>		
1	102578,96	121274,37
2	102596,70	121283,70
3	102601,87	121286,95
4	102612,12	121293,39
5	102665,75	121327,08
6	102652,37	121354,50
7	102646,16	121351,30
8	102607,00	121331,55
9	102605,50	121331,70
10	102589,08	121323,02
11	102584,95	121320,80
<b>S = 3069 кв. м</b>		
<b>Образуемый земельный участок 30</b>		
1	102665,75	121327,08
2	102710,39	121350,03
3	102696,21	121377,35
4	102652,37	121354,50
<b>S = 1527 кв. м</b>		
<b>Образуемый земельный участок 31</b>		
1	102710,39	121350,03
2	102768,79	121380,22
3	102754,93	121407,89
4	102696,21	121377,35
<b>S = 2036 кв. м</b>		
<b>Образуемый земельный участок 32</b>		
1	102798,44	121395,42
2	102874,84	121434,60
3	102868,60	121442,47
4	102808,09	121410,89
5	102806,62	121410,04
6	102805,25	121409,05
7	102803,97	121407,93

1	2	3
8	102802,80	121406,70
9	102801,75	121405,37
10	102800,84	121403,94
11	102800,00	121402,31
12	102799,38	121400,73
13	102798,91	121399,10
14	102798,59	121397,44
15	102798,44	121395,75
<b>S = 769 кв. м</b>		
<b>Образующий земельный участок 33</b>		
1	102874,84	121434,60
2	102880,26	121437,38
3	102884,31	121438,26
4	102888,25	121436,99
5	102891,03	121433,92
6	102891,94	121432,16
7	102899,30	121435,94
8	102886,65	121451,89
9	102868,60	121442,47
<b>S = 291 кв. м</b>		
<b>Образующий земельный участок 34</b>		
1	102899,30	121435,94
2	102913,29	121443,13
3	102912,38	121444,90
4	102911,06	121450,97
5	102912,96	121456,89
6	102917,56	121461,06
7	102931,50	121468,79
8	102941,74	121475,74
9	102958,77	121489,53
10	102886,65	121451,89
<b>S = 668 кв. м</b>		
<b>Образующий земельный участок 35</b>		
1	103026,01	121524,63
2	103042,21	121532,48
3	103037,59	121543,09
4	103035,59	121547,68
5	103032,82	121541,01
<b>S = 149 кв. м</b>		
<b>Образующий земельный участок 36</b>		
1	103054,22	121537,83
2	103061,71	121541,17
3	103127,52	121586,77
4	103125,92	121586,08
5	103124,27	121585,55
6	103122,57	121585,17
7	103120,85	121584,94
8	103119,12	121584,88

1	2	3
9	103117,39	121584,96
10	103115,67	121585,21
11	103113,98	121585,61
12	103112,33	121586,16
13	103110,75	121586,87
14	103068,36	121566,46
15	103045,70	121557,08
16	103048,84	121549,96
17	103049,62	121548,21
<b>S = 1174 кв. м</b>		
<b>Образующий земельный участок 37</b>		
1	103118,97	121636,77
2	103127,18	121641,18
3	103118,45	121644,46
4	103115,78	121642,76
<b>S = 43 кв. м</b>		
<b>Образующий земельный участок 38</b>		
1	103688,23	121935,56
2	103704,96	121942,23
3	103702,82	121948,76
4	103687,62	121945,81
<b>S = 141 кв. м</b>		
<b>Образующий земельный участок 39</b>		
1	103822,96	121950,14
2	103833,34	121962,61
3	103788,10	121957,32
4	103755,58	121948,93
5	103753,84	121954,90
6	103736,41	121951,28
7	103702,82	121948,76
8	103704,96	121942,23
9	103708,67	121933,90
10	103537,07	121852,03
11	103437,62	121799,96
12	103445,38	121784,64
13	103455,21	121773,75
14	103579,33	121845,00
15	103759,40	121935,87
16	103792,05	121944,64
17	103820,87	121950,08
<b>S = 9955 кв. м</b>		
<b>Образующий земельный участок 40</b>		
1	103816,45	121942,33
2	103822,96	121950,14
3	103820,87	121950,08
4	103792,05	121944,64
5	103759,40	121935,87
6	103760,59	121931,80

1	2	3
7	103765,90	121933,52
8	103771,26	121935,10
9	103776,66	121936,53
10	103782,09	121937,81
11	103787,57	121938,94
12	103793,07	121939,92
13	103798,59	121940,74
14	103804,14	121941,42
15	103809,70	121941,93
16	103815,27	121942,29
<b>S = 296 кв. м</b>		
<b>Образуемый земельный участок 41</b>		
1	103641,94	121687,59
2	103662,67	121784,20
3	103671,39	121824,84
4	103677,81	121841,57
5	103684,61	121853,07
6	103697,91	121875,55
7	103702,10	121879,29
8	103706,39	121882,92
9	103710,78	121886,43
10	103715,26	121889,83
11	103719,82	121893,11
12	103724,48	121896,27
13	103729,21	121899,31
14	103734,02	121902,22
15	103738,91	121905,00
16	103743,86	121907,65
17	103748,89	121910,17
18	103753,98	121912,55
19	103759,13	121914,80
20	103764,34	121916,92
21	103769,61	121918,89
22	103774,92	121920,73
23	103777,04	121921,40
24	103780,28	121922,43
25	103785,68	121923,98
26	103791,13	121925,39
27	103796,60	121926,66
28	103802,10	121927,78
29	103804,72	121928,24
30	103816,45	121942,33
31	103815,27	121942,29
32	103809,70	121941,93
33	103804,14	121941,42
34	103798,59	121940,74
35	103793,07	121939,92
36	103787,57	121938,94

1	2	3
37	103782,09	121937,81
38	103776,66	121936,53
39	103771,26	121935,10
40	103765,90	121933,52
41	103760,59	121931,80
42	103653,80	121873,59
43	103581,14	121829,99
44	103463,19	121761,76
45	103586,34	121819,03
46	103622,09	121838,36
47	103646,64	121852,31
48	103647,29	121851,64
49	103640,87	121837,92
50	103636,74	121826,85
51	103633,42	121816,45
52	103629,53	121799,28
53	103607,06	121694,99
<b>S = 10866 кв. м</b>		
<b>Образуемый земельный участок 42</b>		
1	103662,67	121784,20
2	103676,14	121830,99
3	103677,81	121841,57
4	103671,39	121824,84
<b>S = 90 кв. м</b>		
<b>Образуемый земельный участок 43</b>		
1	103684,61	121853,07
2	103701,92	121869,66
3	103777,04	121921,40
4	103774,92	121920,73
5	103769,61	121918,89
6	103764,34	121916,92
7	103759,13	121914,80
8	103753,98	121912,55
9	103748,89	121910,17
10	103743,86	121907,65
11	103738,91	121905,00
12	103734,02	121902,22
13	103729,21	121899,31
14	103724,48	121896,27
15	103719,82	121893,11
16	103715,26	121889,83
17	103710,78	121886,43
18	103706,39	121882,92
19	103702,10	121879,29
20	103697,91	121875,55
<b>S = 712 кв. м</b>		
<b>Образуемый земельный участок 44</b>		
1	104371,54	121317,88

<b>1</b>	<b>2</b>	<b>3</b>
2	104375,97	121326,57
3	104303,26	121363,67
4	104303,60	121362,93
5	104306,68	121356,66
6	104309,88	121350,45
7	104313,21	121344,32
8	104314,99	121343,61
9	104316,71	121342,76
10	104318,36	121341,79
11	104319,94	121340,69
12	104321,42	121339,47
13	104322,80	121338,15
14	104324,08	121336,72
15	104325,24	121335,19
16	104326,29	121333,58
17	104326,69	121332,84
18	104369,66	121318,78
<b>S = 964 кв. м</b>		
<b>Образующий земельный участок 45</b>		
1	104384,13	121342,56
2	104391,88	121357,74
3	104367,09	121370,39
4	104378,64	121359,08
5	104371,96	121349,07
<b>S = 255 кв. м</b>		
<b>Образующий земельный участок 46</b>		
1	104375,97	121326,57
2	104384,13	121342,56
3	104371,96	121349,07
4	104378,64	121359,08
5	104367,09	121370,39
6	104335,96	121386,27
7	104282,96	121413,32
8	104285,75	121408,38
9	104287,90	121401,73
10	104290,18	121395,14
11	104292,60	121388,59
12	104295,16	121382,09
13	104297,66	121376,09
14	104300,66	121369,26
15	104303,26	121363,67
<b>S = 3320 кв. м</b>		
<b>Образующий земельный участок 47</b>		
1	104391,88	121357,74
2	104393,81	121361,53
3	104337,88	121390,07
4	104335,96	121386,27
5	104367,09	121370,39

1	2	3
<b>S = 267 кв. м</b>		
<b>Образуемый земельный участок 48</b>		
1	104335,96	121386,27
2	104337,88	121390,07
3	104329,27	121394,46
4	104275,77	121440,56
5	104254,74	121458,68
6	104254,37	121458,05
7	104252,84	121455,11
8	104252,34	121453,27
9	104257,02	121443,01
10	104258,29	121442,36
11	104261,26	121441,94
12	104262,40	121441,89
13	104263,53	121441,70
14	104264,63	121441,38
15	104265,36	121441,08
16	104266,67	121440,32
17	104267,57	121439,61
18	104268,38	121438,80
19	104269,08	121437,89
20	104282,96	121413,32
<b>Внутренний контур 1 (участок 49)</b>		
1	104275,05	121440,83
2	104275,43	121440,76
3	104275,77	121440,56
4	104276,02	121440,26
5	104276,16	121439,89
6	104276,16	121439,50
7	104276,02	121439,13
8	104275,77	121438,83
9	104275,43	121438,63
10	104275,05	121438,57
11	104274,66	121438,63
12	104274,31	121438,83
13	104274,06	121439,13
14	104273,92	121439,50
15	104273,92	121439,89
16	104274,06	121440,26
17	104274,31	121440,56
18	104274,66	121440,76
<b>S = 1000 кв. м</b>		
<b>Образуемый земельный участок 49</b>		
1	104275,05	121440,83
2	104275,43	121440,76
3	104275,77	121440,56
4	104276,02	121440,26
5	104276,16	121439,89

<b>1</b>	<b>2</b>	<b>3</b>
6	104276,16	121439,50
7	104276,02	121439,13
8	104275,77	121438,83
9	104275,43	121438,63
10	104275,05	121438,57
11	104274,66	121438,63
12	104274,31	121438,83
13	104274,06	121439,13
14	104273,92	121439,50
15	104273,92	121439,89
16	104274,06	121440,26
17	104274,31	121440,56
18	104274,66	121440,76
<b>S = 4 кв. м</b>		
<b>Образуемый земельный участок 50</b>		
1	104326,69	121332,84
2	104326,29	121333,58
3	104325,24	121335,19
4	104324,08	121336,72
5	104322,80	121338,15
6	104321,42	121339,47
7	104319,94	121340,69
8	104318,36	121341,79
9	104316,71	121342,76
10	104314,99	121343,61
11	104313,21	121344,32
12	104309,88	121350,45
13	104306,68	121356,66
14	104303,60	121362,93
15	104303,26	121363,67
16	104300,66	121369,26
17	104297,66	121376,09
18	104295,16	121382,09
19	104292,60	121388,59
20	104290,18	121395,14
21	104287,90	121401,73
22	104285,75	121408,38
23	104282,96	121413,32
24	104269,08	121437,89
25	104268,38	121438,80
26	104267,57	121439,61
27	104266,67	121440,32
28	104265,36	121441,08
29	104264,63	121441,38
30	104263,53	121441,70
31	104262,40	121441,89
32	104261,26	121441,94
33	104258,29	121442,36

1	2	3
34	104257,02	121443,01
35	104262,85	121430,21
36	104263,46	121428,10
37	104268,90	121399,86
38	104272,52	121380,96
39	104273,00	121379,24
40	104273,60	121377,53
41	104274,29	121375,87
42	104275,13	121374,17
43	104276,00	121372,66
44	104277,11	121371,06
45	104278,30	121369,09
46	104279,28	121366,88
47	104279,96	121364,55
48	104280,34	121362,16
49	104280,41	121359,70
50	104279,55	121352,87
51	104319,92	121335,05
<b>S = 1964 кв. м</b>		
<b>Образуемый земельный участок 51</b>		
1	104252,34	121453,27
2	104252,84	121455,11
3	104254,37	121458,05
4	104254,74	121458,68
5	104256,05	121460,91
6	104257,87	121463,69
7	104259,81	121466,38
8	104261,88	121468,97
9	104264,75	121472,19
10	104266,38	121473,85
11	104268,80	121476,12
12	104271,33	121478,28
13	104253,16	121491,28
14	104251,28	121487,85
15	104250,59	121486,32
16	104249,91	121484,59
17	104249,30	121482,84
18	104248,78	121481,07
19	104248,34	121479,27
20	104247,99	121477,45
21	104247,71	121475,58
22	104247,49	121473,75
23	104247,37	121471,93
24	104247,35	121470,13
25	104247,44	121468,31
26	104247,64	121466,51
27	104247,94	121464,73
28	104248,34	121462,96

1	2	3
29	104248,84	121461,23
30	104249,42	121459,61
31	104250,24	121457,86
<b>S = 444 кв. м</b>		
<b>Образуемый земельный участок 52</b>		
1	104279,55	121352,87
2	104280,41	121359,70
3	104280,34	121362,16
4	104279,96	121364,55
5	104279,28	121366,88
6	104278,30	121369,09
7	104277,11	121371,06
8	104276,00	121372,66
9	104275,13	121374,17
10	104274,29	121375,87
11	104273,60	121377,53
12	104273,00	121379,24
13	104272,52	121380,96
14	104268,90	121399,86
15	104270,10	121380,72
16	104278,83	121354,89
17	104278,63	121353,28
<b>S = 109 кв. м</b>		
<b>Образуемый земельный участок 53</b>		
1	104272,42	121356,02
2	104263,40	121380,90
3	104260,77	121407,35
4	104258,16	121415,89
5	104251,59	121418,32
6	104258,36	121383,06
7	104258,73	121381,14
8	104259,08	121379,13
9	104259,59	121377,00
10	104260,20	121374,92
11	104260,92	121372,88
12	104261,73	121370,88
13	104262,65	121368,91
14	104263,66	121367,00
15	104264,77	121365,14
16	104265,83	121363,57
17	104266,44	121362,42
18	104266,75	121361,48
19	104266,85	121360,40
20	104266,74	121358,52
<b>S = 331 кв. м</b>		
<b>Образуемый земельный участок 54</b>		
1	104257,02	121443,01
2	104252,34	121453,27

1	2	3
3	104251,92	121451,73
4	104252,11	121449,12
5	104253,49	121445,91
6	104255,57	121443,75
<b>S = 16 кв. м</b>		
<b>Образуемый земельный участок 55</b>		
1	104268,90	121399,86
2	104263,46	121428,10
3	104262,85	121430,21
4	104257,02	121443,01
5	104255,57	121443,75
6	104253,49	121445,91
7	104252,11	121449,12
8	104251,92	121451,73
9	104252,34	121453,27
10	104250,24	121457,86
11	104249,42	121459,61
12	104248,84	121461,23
13	104248,34	121462,96
14	104247,94	121464,73
15	104247,64	121466,51
16	104247,44	121468,31
17	104247,35	121470,13
18	104247,37	121471,93
19	104247,49	121473,75
20	104247,71	121475,58
21	104247,99	121477,45
22	104248,34	121479,27
23	104248,78	121481,07
24	104249,30	121482,84
25	104249,91	121484,59
26	104250,59	121486,32
27	104251,28	121487,85
28	104253,16	121491,28
29	104251,19	121492,69
30	104242,72	121482,93
31	104234,92	121475,89
32	104234,09	121475,38
33	104233,95	121473,90
34	104233,85	121471,75
35	104233,85	121469,59
36	104233,96	121467,43
37	104234,17	121465,28
38	104234,49	121463,15
39	104234,91	121461,03
40	104235,44	121458,94
41	104236,06	121456,87
42	104236,79	121454,81

1	2	3
43	104249,99	121425,86
44	104250,47	121424,11
45	104250,50	121424,00
46	104251,73	121424,01
47	104259,76	121420,38
48	104265,57	121413,84
<b>S = 894 кв. м</b>		
<b>Образуемый земельный участок 56</b>		
1	104235,91	121485,17
2	104245,78	121496,56
3	104241,83	121499,39
4	104238,50	121492,39
5	104237,67	121490,41
6	104236,93	121488,42
7	104236,26	121486,39
<b>S = 40 кв. м</b>		
<b>Образуемый земельный участок 57</b>		
1	104247,02	121367,23
2	104243,93	121380,29
3	104215,60	121381,41
4	104197,65	121388,40
5	104211,81	121381,45
<b>S = 222 кв. м</b>		
<b>Образуемый земельный участок 58</b>		
1	104266,74	121358,52
2	104266,85	121360,40
3	104266,75	121361,48
4	104266,44	121362,42
5	104265,83	121363,57
6	104264,77	121365,14
7	104263,66	121367,00
8	104262,65	121368,91
9	104261,73	121370,88
10	104260,92	121372,88
11	104260,20	121374,92
12	104259,59	121377,00
13	104259,08	121379,13
14	104258,73	121381,14
15	104258,36	121383,06
16	104251,59	121418,32
17	104251,43	121418,38
18	104237,76	121412,60
19	104232,96	121406,98
20	104225,00	121403,84
21	104217,69	121404,71
22	104214,47	121408,15
23	104214,40	121415,82
24	104222,06	121435,09

1	2	3
25	104222,64	121442,91
26	104219,28	121449,56
27	104216,09	121443,31
28	104198,88	121451,87
29	104200,15	121454,68
30	104195,17	121457,15
31	104198,24	121440,29
32	104188,70	121400,76
33	104197,65	121388,40
34	104215,60	121381,41
35	104243,93	121380,29
36	104247,02	121367,23
<b>S = 2949 кв. м</b>		
<b>Образуемый земельный участок 59</b>		
1	104251,59	121418,32
2	104250,50	121424,00
3	104246,41	121423,96
4	104231,49	121413,63
5	104222,24	121409,36
6	104219,88	121411,37
7	104227,81	121430,35
8	104228,43	121436,79
9	104227,70	121442,41
10	104221,58	121449,59
11	104221,44	121453,80
12	104219,28	121449,56
13	104222,64	121442,91
14	104222,06	121435,09
15	104214,40	121415,82
16	104214,47	121408,15
17	104217,69	121404,71
18	104225,00	121403,84
19	104232,96	121406,98
20	104237,76	121412,60
21	104251,43	121418,38
<b>S = 480 кв. м</b>		
<b>Образуемый земельный участок 60</b>		
1	104250,50	121424,00
2	104250,47	121424,11
3	104249,99	121425,86
4	104236,79	121454,81
5	104236,06	121456,87
6	104235,44	121458,94
7	104234,91	121461,03
8	104234,49	121463,15
9	104234,17	121465,28
10	104233,96	121467,43
11	104233,85	121469,59

1	2	3
12	104233,85	121471,75
13	104233,95	121473,90
14	104234,09	121475,38
15	104226,48	121470,67
16	104222,93	121466,68
17	104221,25	121459,53
18	104221,32	121457,46
19	104222,91	121456,67
20	104221,44	121453,80
21	104221,58	121449,59
22	104227,70	121442,41
23	104228,43	121436,79
24	104227,81	121430,35
25	104219,88	121411,37
26	104222,24	121409,36
27	104231,49	121413,63
28	104246,41	121423,96
<b>S = 955 кв. м</b>		
<b>Образуемый земельный участок 61</b>		
1	104221,44	121453,80
2	104222,91	121456,67
3	104221,32	121457,46
<b>S = 3 кв. м</b>		
<b>Образуемый земельный участок 62</b>		
1	104219,28	121449,56
2	104221,44	121453,80
3	104221,32	121457,46
4	104215,95	121460,13
5	104216,56	121454,93
<b>S = 34 кв. м</b>		
<b>Образуемый земельный участок 63</b>		
1	104216,09	121443,31
2	104219,28	121449,56
3	104216,56	121454,93
4	104215,95	121460,13
5	104200,59	121467,77
6	104195,17	121457,15
7	104200,15	121454,68
8	104198,88	121451,87
<b>S = 320 кв. м</b>		
<b>Образуемый земельный участок 64</b>		
1	104195,17	121457,15
2	104200,59	121467,77
3	104192,94	121471,57
4	104192,65	121471,02
<b>S = 54 кв. м</b>		
<b>Образуемый земельный участок 65</b>		
1	104195,17	121457,15

1	2	3
2	104192,65	121471,02
3	104192,94	121471,57
4	104191,57	121472,26
5	104186,15	121461,65
<b>S = 66 кв. м</b>		
<b>Образуемый земельный участок 66</b>		
1	104221,32	121457,46
2	104221,25	121459,53
3	104222,93	121466,68
4	104226,48	121470,67
5	104234,09	121475,38
6	104234,15	121476,02
7	104234,42	121478,11
8	104234,76	121480,19
9	104235,18	121482,28
10	104235,68	121484,35
11	104235,91	121485,17
12	104232,57	121481,31
13	104219,85	121472,40
14	104215,47	121464,21
15	104215,95	121460,13
<b>S = 160 кв. м</b>		
<b>Образуемый земельный участок 67</b>		
1	104215,95	121460,13
2	104215,47	121464,21
3	104219,85	121472,40
4	104232,57	121481,31
5	104235,91	121485,17
6	104236,26	121486,39
7	104236,93	121488,42
8	104237,67	121490,41
9	104238,50	121492,39
10	104241,83	121499,39
11	104230,17	121507,72
12	104198,97	121483,06
13	104197,09	121479,48
14	104192,94	121471,57
15	104200,59	121467,77
<b>S = 1060 кв. м</b>		
<b>Образуемый земельный участок 68</b>		
1	104197,65	121388,40
2	104188,70	121400,76
3	104198,24	121440,29
4	104195,17	121457,15
5	104186,15	121461,65
6	104191,57	121472,26
7	104192,94	121471,57
8	104197,09	121479,48

1	2	3
9	104171,50	121483,46
10	104118,08	121514,92
11	104114,91	121511,57
12	104105,63	121501,74
13	104091,56	121489,24
14	104088,45	121488,49
15	104073,22	121484,83
16	104110,40	121452,29
<b>Внутренний контур 1 (участок 69)</b>		
1	104189,89	121435,55
2	104190,23	121435,75
3	104190,48	121436,05
4	104190,62	121436,42
5	104190,62	121436,81
6	104190,48	121437,18
7	104190,23	121437,48
8	104189,89	121437,68
9	104189,51	121437,75
10	104189,12	121437,68
11	104188,77	121437,48
12	104188,52	121437,18
13	104188,38	121436,81
14	104188,38	121436,42
15	104188,52	121436,05
16	104188,77	121435,75
17	104189,12	121435,55
18	104189,51	121435,49
<b>S = 7009 кв. м</b>		
<b>Образуемый земельный участок 69</b>		
1	104189,89	121435,55
2	104190,23	121435,75
3	104190,48	121436,05
4	104190,62	121436,42
5	104190,62	121436,81
6	104190,48	121437,18
7	104190,23	121437,48
8	104189,89	121437,68
9	104189,51	121437,75
10	104189,12	121437,68
11	104188,77	121437,48
12	104188,52	121437,18
13	104188,38	121436,81
14	104188,38	121436,42
15	104188,52	121436,05
16	104188,77	121435,75
17	104189,12	121435,55
18	104189,51	121435,49
<b>S = 4 кв. м</b>		

1	2	3
<b>Образуемый земельный участок 70</b>		
1	104114,91	121511,57
2	104118,08	121514,92
3	104108,04	121520,83
<b>S = 26 кв. м</b>		
<b>Образуемый земельный участок 71</b>		
1	104088,45	121488,49
2	104091,56	121489,24
3	104105,63	121501,74
4	104114,91	121511,57
5	104108,04	121520,83
6	104103,53	121523,49
7	104083,57	121542,21
8	104034,78	121601,28
9	104023,68	121618,53
10	104004,53	121654,02
11	103989,17	121690,72
12	103977,48	121728,76
13	103969,57	121767,76
14	103965,55	121807,17
15	103965,43	121839,17
16	103961,95	121847,58
17	103960,28	121854,73
18	103961,48	121891,33
19	103963,15	121907,84
20	103944,00	121917,09
21	103930,42	121920,80
22	103929,51	121912,52
23	103928,05	121899,22
24	103927,48	121894,02
25	103926,15	121852,62
26	103927,73	121838,72
27	103955,24	121770,90
28	103964,14	121750,08
29	104001,17	121661,28
30	104023,04	121608,83
31	104050,62	121539,52
<b>S = 8044 кв. м</b>		
<b>Образуемый земельный участок 72</b>		
1	104073,22	121484,83
2	104088,45	121488,49
3	104050,62	121539,52
4	104023,04	121608,83
5	104001,17	121661,28
6	103960,41	121630,49
7	103980,59	121593,10
8	103994,33	121571,73
9	104019,45	121538,24

1	2	3
10	104047,60	121507,25
<b>S = 6370 кв. м</b>		
<b>Образуемый земельный участок 73</b>		
1	103960,41	121630,49
2	104001,17	121661,28
3	103964,14	121750,08
4	103955,24	121770,90
5	103942,16	121803,15
6	103916,75	121792,85
7	103920,08	121760,24
8	103928,96	121716,42
9	103942,09	121673,68
10	103959,36	121632,44
<b>S = 6935 кв. м</b>		
<b>Образуемый земельный участок 74</b>		
1	103916,75	121792,85
2	103942,16	121803,15
3	103927,73	121838,72
4	103926,15	121852,62
5	103927,48	121894,02
6	103930,42	121920,80
7	103922,97	121922,83
8	103915,39	121849,04
9	103915,56	121804,52
<b>S = 1568 кв. м</b>		
<b>Образуемый земельный участок 75</b>		
1	103965,43	121839,17
2	103965,40	121846,57
3	103969,68	121893,74
4	103976,09	121898,63
5	103977,08	121900,53
6	104030,04	121872,25
7	104030,46	121872,76
8	103982,37	121898,56
9	103963,15	121907,84
10	103961,48	121891,33
11	103960,28	121854,73
12	103961,95	121847,58
<b>S = 500 кв. м</b>		
<b>Образуемый земельный участок 76</b>		
1	104030,46	121872,76
2	104039,34	121883,36
3	103957,38	121925,34
4	103924,41	121936,85
5	103922,97	121922,83
6	103930,42	121920,80
7	103944,00	121917,09
8	103963,15	121907,84

1	2	3
9	103982,37	121898,56
<b>S = 1589 кв. м</b>		
<b>Образуемый земельный участок 77</b>		
1	104039,34	121883,36
2	104045,48	121893,10
3	103979,57	121927,45
4	103958,19	121938,59
5	103925,76	121950,00
6	103924,45	121937,22
7	103924,41	121936,85
8	103957,38	121925,34
<b>S = 1569 кв. м</b>		
<b>Образуемый земельный участок 78</b>		
1	104045,48	121893,10
2	103999,74	121934,62
3	103986,41	121940,19
4	103979,57	121927,45
<b>S = 687 кв. м</b>		
<b>Образуемый земельный участок 79</b>		
1	104333,27	121804,32
2	104334,65	121805,62
3	104337,81	121813,69
4	104341,04	121830,22
5	104341,83	121836,78
6	104317,98	121836,67
7	104271,36	121838,06
8	104271,07	121839,97
9	104266,41	121841,32
10	104264,34	121841,21
11	104258,33	121841,38
12	104258,45	121844,56
13	104258,46	121845,10
14	104249,32	121845,73
15	104227,46	121850,43
16	104214,54	121851,86
17	104214,09	121844,94
18	104184,08	121849,94
19	104169,50	121854,40
20	104169,43	121854,14
21	104156,70	121857,89
22	104156,74	121858,04
23	104139,85	121862,76
24	104124,32	121870,31
25	104119,30	121855,88
26	104045,48	121893,10
27	104039,34	121883,36
28	104030,46	121872,76
29	104030,04	121872,25

1	2	3
30	104044,26	121864,66
31	104057,44	121859,05
32	104056,80	121857,97
33	104064,51	121853,85
34	104065,47	121855,63
35	104112,56	121835,87
36	104140,54	121824,31
37	104139,16	121820,60
38	104163,24	121809,98
39	104198,35	121804,26
40	104218,65	121802,09
41	104242,23	121801,94
42	104259,82	121802,55
<b>S = 10971 кв. м</b>		
<b>Образующий земельный участок 80</b>		
1	104056,80	121857,97
2	104057,44	121859,05
3	104044,26	121864,66
<b>S = 9 кв. м</b>		
<b>Образующий земельный участок 81</b>		
1	104111,42	121832,82
2	104112,56	121835,87
3	104065,47	121855,63
4	104064,51	121853,85
5	104068,32	121851,81
<b>S = 143 кв. м</b>		
<b>Образующий земельный участок 82</b>		
1	104139,16	121820,60
2	104140,54	121824,31
3	104112,56	121835,87
4	104111,42	121832,82
<b>S = 109 кв. м</b>		
<b>Образующий земельный участок 83</b>		
1	104373,42	121819,98
2	104373,90	121825,79
3	104377,99	121836,28
4	104368,69	121836,12
5	104368,69	121836,90
6	104356,75	121836,85
7	104354,24	121830,41
8	104354,21	121830,34
9	104353,51	121821,89
10	104365,25	121820,99
<b>S = 324 кв. м</b>		
<b>Образующий земельный участок 84</b>		
1	104377,99	121836,28
2	104379,61	121840,43
3	104377,20	121857,30

1	2	3
4	104368,54	121857,15
5	104368,69	121836,90
6	104368,69	121836,12
<b>S = 208 кв. м</b>		
<b>Образуемый земельный участок 85</b>		
1	104388,15	121818,17
2	104390,29	121836,49
3	104377,99	121836,28
4	104373,90	121825,79
5	104373,42	121819,98
<b>S = 246 кв. м</b>		
<b>Образуемый земельный участок 86</b>		
1	104390,29	121836,49
2	104392,75	121857,57
3	104377,20	121857,30
4	104379,61	121840,43
5	104377,99	121836,28
<b>S = 274 кв. м</b>		
<b>Образуемый земельный участок 87</b>		
1	104393,38	121836,54
2	104393,37	121837,43
3	104393,23	121857,57
4	104392,75	121857,57
5	104390,29	121836,49
<b>S = 37 кв. м</b>		
<b>Образуемый земельный участок 88</b>		
1	104497,42	121832,64
2	104497,87	121839,43
3	104479,54	121839,53
4	104458,66	121839,02
5	104458,22	121832,38
6	104483,54	121833,75
<b>S = 245 кв. м</b>		
<b>Образуемый земельный участок 89</b>		
1	104571,18	121808,33
2	104572,08	121829,38
3	104551,65	121830,39
4	104533,92	121834,63
5	104515,96	121837,84
6	104509,81	121838,38
7	104508,22	121813,91
<b>S = 1397 кв. м</b>		
<b>Образуемый земельный участок 90</b>		
1	104589,71	121787,20
2	104590,14	121791,08
3	104574,89	121793,19
4	104574,31	121789,79
<b>S = 57 кв. м</b>		

1	2	3
<b>Образуемый земельный участок 91</b>		
1	104646,15	121778,59
2	104646,98	121785,99
3	104613,25	121788,65
4	104612,87	121783,32
<b>S = 216 кв. м</b>		
<b>Образуемый земельный участок 92</b>		
1	104677,37	121774,15
2	104678,12	121781,11
3	104646,98	121785,99
4	104646,15	121778,59
<b>S = 228 кв. м</b>		
<b>Образуемый земельный участок 93</b>		
1	104738,79	121766,73
2	104739,41	121774,00
3	104689,97	121779,76
4	104688,83	121772,89
<b>S = 357 кв. м</b>		
<b>Образуемый земельный участок 94</b>		
1	104776,06	121783,83
2	104776,05	121792,78
3	104760,46	121796,01
4	104737,49	121798,68
5	104737,74	121789,82
<b>S = 358 кв. м</b>		
<b>Образуемый земельный участок 95</b>		
1	104832,35	121778,24
2	104814,88	121781,90
3	104814,90	121779,20
<b>S = 24 кв. м</b>		
<b>Образуемый земельный участок 96</b>		
1	104792,48	121755,11
2	104795,33	121758,63
3	104791,04	121760,21
4	104786,73	121761,72
5	104782,39	121763,14
6	104778,02	121764,48
7	104773,63	121765,74
8	104769,21	121766,92
9	104764,78	121768,01
10	104760,32	121769,02
11	104755,85	121769,95
12	104753,50	121763,99
13	104765,81	121761,70
<b>S = 226 кв. м</b>		
<b>Образуемый земельный участок 97</b>		
1	104833,62	121739,96
2	104829,95	121742,13

1	2	3
3	104826,24	121744,23
4	104822,49	121746,27
5	104818,71	121748,24
6	104814,89	121750,14
7	104811,04	121751,98
8	104807,16	121753,75
9	104803,24	121755,44
10	104799,30	121757,07
11	104795,33	121758,63
12	104792,48	121755,11
13	104813,36	121748,34
<b>S = 102 кв. м</b>		
<b>Образуемый земельный участок 98</b>		
1	104753,50	121763,99
2	104755,85	121769,95
3	104760,32	121769,02
4	104764,78	121768,01
5	104769,21	121766,92
6	104773,63	121765,74
7	104778,02	121764,48
8	104782,39	121763,14
9	104786,73	121761,72
10	104791,04	121760,21
11	104795,33	121758,63
12	104799,30	121757,07
13	104803,24	121755,44
14	104807,16	121753,75
15	104811,04	121751,98
16	104814,89	121750,14
17	104818,71	121748,24
18	104822,49	121746,27
19	104826,24	121744,23
20	104829,95	121742,13
21	104833,62	121739,96
22	104842,13	121734,58
23	104848,51	121730,22
24	104854,73	121725,65
25	104860,81	121720,88
26	104902,98	121686,70
27	104921,17	121671,95
28	104925,24	121677,02
29	104901,25	121695,29
30	104859,05	121729,56
31	104827,19	121749,31
32	104785,96	121766,42
33	104763,65	121773,50
34	104751,07	121773,45
35	104746,52	121766,69

1	2	3
36	104746,38	121765,32
<b>S = 1035 кв. м</b>		
<b>Образуемый земельный участок 99</b>		
1	104920,70	121671,37
2	104921,17	121671,95
3	104902,98	121686,70
4	104902,51	121686,11
<b>S = 18 кв. м</b>		
<b>Образуемый земельный участок 100</b>		
1	104937,77	121658,50
2	104921,17	121671,95
3	104920,70	121671,37
4	104933,97	121660,61
<b>S = 14 кв. м</b>		
<b>Образуемый земельный участок 101</b>		
1	104958,95	121634,26
2	104962,41	121638,53
3	104958,14	121641,99
<b>S = 15 кв. м</b>		
<b>Образуемый земельный участок 102</b>		
1	104993,17	121613,60
2	104997,36	121618,46
3	104925,24	121677,02
4	104921,17	121671,95
5	104937,77	121658,50
6	104958,14	121641,99
7	104962,41	121638,53
8	104981,83	121622,79
<b>S = 599 кв. м</b>		
<b>Образуемый земельный участок 103</b>		
1	105005,70	121628,13
2	105013,72	121637,44
3	104934,98	121700,80
4	104902,02	121726,01
5	104888,58	121735,24
6	104886,79	121723,89
7	104925,96	121693,92
<b>S = 1773 кв. м</b>		
<b>Образуемый земельный участок 104</b>		
1	105013,72	121637,44
2	105023,87	121649,21
3	104993,76	121673,62
4	104967,22	121695,13
5	104900,27	121749,40
6	104893,33	121765,37
7	104888,58	121735,24
8	104902,02	121726,01
9	104934,98	121700,80

1	2	3
<b>S = 2705 кв. м</b>		
<b>Образуемый земельный участок 105</b>		
1	104997,36	121618,46
2	105005,70	121628,13
3	104925,96	121693,92
4	104886,79	121723,89
5	104888,58	121735,24
6	104893,33	121765,37
7	104891,62	121769,31
8	104875,86	121770,84
9	104862,67	121772,79
10	104862,54	121775,80
11	104857,46	121776,21
12	104832,35	121778,24
13	104814,90	121779,20
14	104814,88	121781,90
15	104776,05	121792,78
16	104776,06	121783,83
17	104737,74	121789,82
18	104737,49	121798,68
19	104666,53	121806,66
20	104620,45	121814,14
21	104601,65	121822,26
22	104572,08	121829,38
23	104571,18	121808,33
24	104508,22	121813,91
25	104508,88	121824,09
26	104509,81	121838,38
27	104497,87	121839,43
28	104497,42	121832,64
29	104483,54	121833,75
30	104458,22	121832,38
31	104458,66	121839,02
32	104393,37	121837,43
33	104393,38	121836,54
34	104390,29	121836,49
35	104388,15	121818,17
36	104373,42	121819,98
37	104365,25	121820,99
38	104353,51	121821,89
39	104354,21	121830,34
40	104356,75	121836,85
41	104349,86	121836,81
42	104349,22	121829,70
43	104349,56	121815,87
44	104344,91	121805,36
45	104344,11	121804,58
46	104365,92	121805,10

1	2	3
47	104436,80	121803,26
48	104465,40	121802,52
49	104465,66	121804,30
50	104484,34	121801,97
51	104484,23	121800,71
52	104488,27	121800,31
53	104501,95	121797,35
54	104506,71	121799,75
55	104520,72	121798,12
56	104538,88	121796,50
57	104549,56	121793,92
58	104559,45	121792,28
59	104574,31	121789,79
60	104574,89	121793,19
61	104590,14	121791,08
62	104589,71	121787,20
63	104612,87	121783,32
64	104613,25	121788,65
65	104646,98	121785,99
66	104678,12	121781,11
67	104677,37	121774,15
68	104688,83	121772,89
69	104689,97	121779,76
70	104739,41	121774,00
71	104738,79	121766,73
72	104746,38	121765,32
73	104746,52	121766,69
74	104751,07	121773,45
75	104763,65	121773,50
76	104785,96	121766,42
77	104827,19	121749,31
78	104859,05	121729,56
79	104901,25	121695,29
80	104925,24	121677,02
<b>Внутренний контур 1</b>		
1	104884,88	121743,13
2	104885,76	121744,31
3	104884,60	121745,25
4	104883,72	121744,02
<b>S = 17130 кв. м</b>		

3. Сведения о границах территории, применительно к которой осуществляется подготовка проекта межевания, содержащие перечень координат характерных точек таких границ в системе координат, используемой для ведения Единого государственного реестра недвижимости.

Номер точки	X(м)	Y(м)
1	2	3
<b>Образуемый земельный участок 1</b>		
1	100880,47	120471,54
2	100903,03	120483,19
3	100933,06	120498,69
4	100930,50	120504,40
5	100907,94	120497,99
6	100869,24	120479,04
<b>Образуемый земельный участок 2</b>		
1	100914,37	120461,23
2	100943,09	120476,26
3	100933,06	120498,69
4	100903,03	120483,19
<b>Образуемый земельный участок 3</b>		
1	100933,83	120424,05
2	100960,30	120437,80
3	100943,09	120476,26
4	100914,37	120461,23
<b>Образуемый земельный участок 4</b>		
1	100960,30	120437,80
2	100986,80	120451,30
3	100999,90	120456,40
4	101018,20	120459,30
5	101037,40	120459,40
6	101157,89	120443,03
7	101186,80	120439,10
8	101187,02	120438,84
9	101189,40	120436,10
10	101196,97	120435,19
11	101208,51	120521,82
12	101189,00	120524,40
13	101189,97	120533,04
14	101197,91	120541,16
15	101178,48	120561,31
16	101186,36	120565,44
17	101178,28	120566,67
18	101181,47	120582,18
19	101195,61	120594,72
20	101348,06	120674,26
21	101360,30	120671,81
22	101364,00	120673,90
23	101364,65	120672,62
24	101365,18	120671,29
25	101365,58	120669,92
26	101365,86	120668,52
27	101366,00	120667,10

1	2	3
28	101365,83	120663,26
29	101374,32	120667,94
30	101375,59	120678,80
31	101376,02	120680,77
32	101380,48	120683,31
33	101386,06	120686,57
34	101385,91	120686,90
35	101389,60	120688,84
36	101391,01	120689,08
37	101436,59	120716,36
38	101443,59	120718,63
39	101455,55	120721,89
40	101458,91	120722,08
41	101461,79	120721,80
42	101466,04	120722,54
43	101447,42	120728,43
44	101443,10	120734,59
45	101000,00	120506,04
46	100943,09	120476,26
<b>Образуемый земельный участок 5</b>		
1	100943,09	120476,26
2	101000,00	120506,04
3	101443,10	120734,59
4	101441,53	120736,84
5	101442,39	120737,30
6	101442,41	120738,31
7	101441,83	120739,41
8	101440,99	120739,96
9	101440,14	120739,51
10	101440,06	120738,63
11	101422,17	120737,02
12	101421,96	120737,45
13	101421,12	120738,02
14	101420,26	120737,58
15	101420,20	120736,84
16	101415,85	120736,45
17	101410,63	120740,16
18	101406,74	120738,00
19	101406,44	120736,69
20	101408,69	120735,65
21	101411,02	120733,96
22	101408,66	120730,10
23	101408,29	120729,30
24	101405,48	120726,48
25	101401,42	120725,30
26	101401,59	120724,60
27	101393,27	120721,23
28	101272,34	120658,51

<b>1</b>	<b>2</b>	<b>3</b>
29	101268,67	120665,44
30	101253,11	120656,49
31	101138,30	120596,61
32	101097,73	120576,89
33	101009,90	120545,00
34	100959,00	120518,70
35	100951,10	120514,70
36	100930,50	120504,40
37	100933,06	120498,69
<b>Образуемый земельный участок 6</b>		
1	101186,36	120565,44
2	101222,95	120584,61
3	101358,39	120659,17
4	101359,62	120662,19
5	101360,53	120664,45
6	101362,70	120669,80
7	101360,30	120671,81
8	101348,06	120674,26
9	101195,61	120594,72
10	101181,47	120582,18
11	101178,28	120566,67
<b>Образуемый земельный участок 7</b>		
1	101358,39	120659,17
2	101361,80	120661,04
3	101361,22	120661,39
4	101359,62	120662,19
<b>Образуемый земельный участок 8</b>		
1	101361,80	120661,04
2	101365,83	120663,26
3	101366,00	120667,10
4	101365,86	120668,52
5	101365,58	120669,92
6	101365,18	120671,29
7	101364,65	120672,62
8	101364,00	120673,90
9	101360,30	120671,81
10	101362,70	120669,80
11	101360,53	120664,45
12	101359,62	120662,19
13	101361,22	120661,39
<b>Образуемый земельный участок 9</b>		
1	101374,32	120667,94
2	101385,29	120673,97
3	101384,44	120675,29
4	101380,48	120683,31
5	101376,02	120680,77
6	101375,59	120678,80

1	2	3
<b>Образуемый земельный участок 10</b>		
1	101385,29	120673,97
2	101473,88	120722,74
3	101466,04	120722,54
4	101461,79	120721,80
5	101458,91	120722,08
6	101455,55	120721,89
7	101443,59	120718,63
8	101436,59	120716,36
9	101391,01	120689,08
10	101389,60	120688,84
11	101385,91	120686,90
12	101386,06	120686,57
13	101380,48	120683,31
14	101384,44	120675,29
<b>Образуемый земельный участок 11</b>		
1	101272,34	120658,51
2	101393,27	120721,23
3	101401,59	120724,60
4	101401,42	120725,30
5	101405,48	120726,48
6	101408,29	120729,30
7	101408,66	120730,10
8	101411,02	120733,96
9	101408,69	120735,65
10	101406,44	120736,69
11	101406,74	120738,00
12	101381,50	120723,96
13	101268,67	120665,44
<b>Образуемый земельный участок 12</b>		
1	101453,96	120735,01
2	101454,83	120735,44
3	101454,88	120736,42
4	101454,30	120737,52
5	101453,59	120738,05
6	101452,72	120737,62
7	101452,67	120736,64
8	101453,25	120735,54
<b>Образуемый земельный участок 13</b>		
1	101461,41	120755,59
2	101462,25	120756,06
3	101462,28	120756,98
4	101461,69	120758,15
5	101460,90	120758,71
6	101460,06	120758,24
7	101460,03	120757,32
8	101460,62	120756,15

1	2	3
<b>Образуемый земельный участок 14</b>		
1	101473,85	120753,71
2	101474,69	120754,18
3	101474,72	120755,10
4	101474,13	120756,27
5	101473,22	120756,83
6	101472,50	120756,36
7	101472,47	120755,44
8	101473,06	120754,27
<b>Образуемый земельный участок 15</b>		
1	101486,19	120751,90
2	101487,08	120752,35
3	101487,10	120753,30
4	101486,52	120754,45
5	101485,67	120755,03
6	101484,78	120754,58
7	101484,76	120753,63
8	101485,34	120752,48
<b>Образуемый земельный участок 16</b>		
1	101512,18	120782,09
2	101512,98	120782,63
3	101512,93	120783,54
4	101512,24	120784,66
5	101511,36	120785,18
6	101510,61	120784,61
7	101510,66	120783,69
8	101511,34	120782,58
<b>Образуемый земельный участок 17</b>		
1	101524,85	120780,89
2	101525,38	120781,68
3	101524,73	120782,80
4	101523,85	120783,34
5	101522,93	120783,36
6	101522,42	120782,55
7	101522,83	120781,73
8	101523,89	120780,89
<b>Образуемый земельный участок 18.1</b>		
1	101997,43	120992,74
2	101997,14	120993,31
3	101999,70	120994,54
4	101998,33	120997,16
5	101995,79	120996,00
6	101994,92	120997,74
7	101994,50	120998,58
8	101991,02	120996,88
9	101989,78	120999,32
10	101983,59	120996,32
11	101984,87	120993,89

1	2	3
12	101981,69	120992,34
13	101982,07	120991,57
14	101984,74	120986,15
15	101987,82	120979,92
16	101991,90	120981,95
17	101993,13	120979,44
18	101997,71	120981,79
19	101996,43	120984,21
20	102000,64	120986,35
<b>Образуемый земельный участок 18.2</b>		
1	102432,61	121188,52
2	102428,11	121197,28
3	102420,49	121193,54
4	102425,08	121184,70
<b>Образуемый земельный участок 18.3</b>		
1	102529,98	121317,71
2	102583,96	121345,20
3	102578,40	121356,57
4	102561,79	121348,27
5	102563,53	121344,71
6	102525,85	121325,76
<b>Образуемый земельный участок 18.4</b>		
1	102590,83	121348,91
2	102637,09	121372,70
3	102621,37	121404,28
4	102618,68	121409,67
5	102608,79	121429,48
6	102597,33	121423,90
7	102599,97	121418,53
8	102597,84	121417,44
9	102620,25	121371,36
10	102588,19	121354,97
<b>Образуемый земельный участок 18.5</b>		
1	101537,86	120777,14
2	101557,28	120787,07
3	101585,54	120784,20
4	101609,24	120781,80
5	101824,53	120882,71
6	101825,52	120894,41
7	101828,01	120895,71
8	101855,33	120909,95
9	101870,39	120917,80
10	101883,80	120924,79
11	101984,33	120977,19
12	101986,01	120973,96
13	102006,36	120984,58
14	102004,79	120987,60
15	102098,05	121036,26

1	2	3
16	102115,69	121045,47
17	102135,39	121042,84
18	102157,43	121054,34
19	102095,23	121061,43
20	102095,41	121065,37
21	102200,26	121120,82
22	102218,36	121086,12
23	102275,98	121116,20
24	102346,02	121152,77
25	102352,23	121156,01
26	102420,04	121191,41
27	102421,26	121192,05
28	102428,78	121195,97
29	102445,46	121204,68
30	102428,11	121239,20
31	102427,45	121240,51
32	102616,96	121341,69
33	102639,86	121352,42
34	102660,98	121363,07
35	102666,89	121366,04
36	102679,12	121371,67
37	102754,93	121407,89
38	102768,79	121380,22
39	102798,44	121395,42
40	102798,44	121395,75
41	102798,59	121397,44
42	102798,91	121399,10
43	102799,38	121400,73
44	102800,00	121402,31
45	102800,84	121403,94
46	102801,75	121405,37
47	102802,80	121406,70
48	102803,97	121407,93
49	102805,25	121409,05
50	102806,62	121410,04
51	102808,09	121410,89
52	102868,60	121442,47
53	102886,65	121451,89
54	102958,77	121489,53
55	103026,01	121524,63
56	103032,82	121541,01
57	103035,59	121547,68
58	103037,59	121543,09
59	103042,21	121532,48
60	103054,22	121537,83
61	103049,62	121548,21
62	103048,84	121549,96
63	103045,70	121557,08

1	2	3
64	103013,39	121543,71
65	102923,51	121498,58
66	102920,99	121503,39
67	102943,11	121514,99
68	102933,22	121533,97
69	102911,01	121522,18
70	102908,11	121527,77
71	102848,23	121497,23
72	102824,22	121483,88
73	102784,92	121462,03
74	102779,70	121459,12
75	102782,80	121451,26
76	102748,90	121431,51
77	102665,45	121385,42
78	102645,32	121374,30
79	102637,09	121372,70
80	102632,30	121382,33
81	102618,43	121375,11
82	102620,25	121371,36
83	102588,19	121354,97
84	102590,83	121348,91
85	102583,96	121345,20
86	102579,30	121354,73
87	102562,83	121346,15
88	102563,53	121344,71
89	102525,85	121325,76
90	102529,98	121317,71
91	102511,78	121308,68
92	102506,65	121316,88
93	102455,48	121291,04
94	102438,82	121282,63
95	102425,61	121275,64
96	102415,01	121270,03
97	102217,32	121165,36
98	102195,87	121154,00
99	102186,59	121148,53
100	102100,57	121103,63
101	101762,36	120927,10
102	101761,79	120926,82
103	101761,20	120926,58
104	101760,59	120926,38
105	101759,98	120926,22
106	101759,35	120926,09
107	101758,72	120926,01
108	101758,08	120925,97
109	101757,44	120925,97
110	101756,81	120926,00
111	101756,18	120926,08

1	2	3
112	101755,55	120926,20
113	101754,93	120926,36
114	101754,33	120926,56
115	101753,73	120926,80
116	101753,16	120927,07
117	101752,60	120927,38
118	101752,06	120927,73
119	101751,55	120928,10
120	101751,06	120928,52
121	101750,60	120928,96
122	101750,17	120929,42
123	101749,77	120929,92
124	101749,40	120930,44
125	101745,15	120936,85
126	101721,55	120920,88
127	101724,69	120916,40
128	101725,41	120910,98
129	101723,53	120905,84
130	101719,50	120902,14
131	101701,64	120893,90
132	101673,99	120881,05
133	101647,55	120866,44
134	101577,52	120829,82
135	101575,51	120829,78
136	101567,26	120829,61
137	101567,11	120827,86
138	101567,09	120827,17
139	101503,20	120791,64
140	101531,82	120789,22
141	101535,74	120781,38
142	101535,33	120781,52
143	101534,78	120780,79
144	101535,14	120779,94
145	101536,16	120779,05
146	101537,07	120778,72
<b>Внутренний контур 1 (участок 19)</b>		
1	101807,42	120886,52
2	101808,21	120886,59
3	101805,09	120892,69
4	101803,72	120895,36
5	101803,21	120895,10
6	101795,38	120893,91
7	101792,12	120892,27
8	101795,33	120886,01
<b>Внутренний контур 2 (участок 23)</b>		
1	102053,37	121027,55
2	102065,32	121033,43
3	102061,46	121040,83

1	2	3
4	102049,65	121034,67
<b>Внутренний контур 3 (кадастровый номер 78:11:0005607:1286)</b>		
1	102864,79	121447,03
2	102866,47	121443,40
3	102870,10	121445,08
4	102868,42	121448,71
<b>Образуемый земельный участок 19</b>		
1	101807,42	120886,52
2	101808,21	120886,59
3	101805,09	120892,69
4	101803,72	120895,36
5	101803,21	120895,10
6	101795,38	120893,91
7	101792,12	120892,27
8	101795,33	120886,01
<b>Образуемый земельный участок 20</b>		
1	101824,53	120882,71
2	101842,39	120891,08
3	101855,33	120909,95
4	101828,01	120895,71
5	101825,52	120894,41
<b>Образуемый земельный участок 21</b>		
1	101842,39	120891,08
2	101858,11	120898,45
3	101869,14	120914,42
4	101869,81	120915,74
5	101870,39	120917,80
6	101855,33	120909,95
<b>Образуемый земельный участок 22</b>		
1	101858,11	120898,45
2	101864,49	120901,44
3	101979,25	120961,34
4	102031,91	120988,83
5	102031,18	120989,79
6	102031,18	120991,83
7	102031,60	120992,59
8	102033,12	120993,41
9	102035,21	120993,41
10	102038,93	120993,17
11	102040,01	120993,06
12	102103,49	121026,19
13	102098,05	121036,26
14	102004,79	120987,60
15	102006,36	120984,58
16	101986,01	120973,96
17	101984,33	120977,19
18	101883,80	120924,79
19	101870,39	120917,80

1	2	3
20	101869,81	120915,74
21	101869,14	120914,42
<b>Образуемый земельный участок 23</b>		
1	102053,37	121027,55
2	102065,32	121033,43
3	102061,46	121040,83
4	102049,65	121034,67
<b>Образуемый земельный участок 24</b>		
1	102157,43	121054,34
2	102171,76	121061,81
3	102218,26	121086,07
4	102218,36	121086,12
5	102200,26	121120,82
6	102095,41	121065,37
7	102095,23	121061,43
<b>Образуемый земельный участок 25</b>		
1	102498,84	121232,54
2	102520,90	121244,08
3	102519,06	121247,49
4	102524,23	121250,28
5	102518,01	121261,53
6	102491,11	121246,69
<b>Образуемый земельный участок 26</b>		
1	102511,78	121308,68
2	102529,98	121317,71
3	102525,85	121325,76
4	102563,53	121344,71
5	102562,83	121346,15
6	102561,38	121345,39
7	102506,65	121316,88
<b>Образуемый земельный участок 27</b>		
1	102583,96	121345,20
2	102590,83	121348,91
3	102588,19	121354,97
4	102620,25	121371,36
5	102618,43	121375,11
6	102579,30	121354,73
<b>Образуемый земельный участок 28.1</b>		
1	102637,09	121372,70
2	102645,32	121374,30
3	102665,45	121385,42
4	102748,90	121431,51
5	102782,80	121451,26
6	102779,70	121459,12
7	102714,40	121425,10
8	102713,50	121426,63
9	102708,12	121435,67
10	102659,90	121406,27

1	2	3
11	102658,37	121405,34
12	102656,32	121404,08
13	102660,58	121397,07
14	102641,59	121387,18
15	102632,30	121382,33
<b>Образуемый земельный участок 28.2</b>		
1	102637,09	121372,70
2	102645,32	121374,30
3	102665,45	121385,42
4	102748,90	121431,51
5	102782,80	121451,26
6	102779,70	121459,12
7	102714,40	121425,10
8	102660,58	121397,07
9	102641,59	121387,18
10	102632,30	121382,33
<b>Образуемый земельный участок 29.1</b>		
1	102578,96	121274,37
2	102596,70	121283,70
3	102601,87	121286,95
4	102601,07	121277,34
5	102610,71	121276,33
6	102612,12	121293,39
7	102665,75	121327,08
8	102652,37	121354,50
9	102646,16	121351,30
10	102607,00	121331,55
11	102605,50	121331,70
12	102589,08	121323,02
13	102584,95	121320,80
<b>Образуемый земельный участок 29.2</b>		
1	102578,96	121274,37
2	102596,70	121283,70
3	102601,87	121286,95
4	102612,12	121293,39
5	102665,75	121327,08
6	102652,37	121354,50
7	102646,16	121351,30
8	102607,00	121331,55
9	102605,50	121331,70
10	102589,08	121323,02
11	102584,95	121320,80
<b>Образуемый земельный участок 30</b>		
1	102665,75	121327,08
2	102710,39	121350,03
3	102696,21	121377,35
4	102652,37	121354,50

1	2	3
<b>Образуемый земельный участок 31</b>		
1	102710,39	121350,03
2	102768,79	121380,22
3	102754,93	121407,89
4	102696,21	121377,35
<b>Образуемый земельный участок 32</b>		
1	102798,44	121395,42
2	102874,84	121434,60
3	102868,60	121442,47
4	102808,09	121410,89
5	102806,62	121410,04
6	102805,25	121409,05
7	102803,97	121407,93
8	102802,80	121406,70
9	102801,75	121405,37
10	102800,84	121403,94
11	102800,00	121402,31
12	102799,38	121400,73
13	102798,91	121399,10
14	102798,59	121397,44
15	102798,44	121395,75
<b>Образуемый земельный участок 33</b>		
1	102874,84	121434,60
2	102880,26	121437,38
3	102884,31	121438,26
4	102888,25	121436,99
5	102891,03	121433,92
6	102891,94	121432,16
7	102899,30	121435,94
8	102886,65	121451,89
9	102868,60	121442,47
<b>Образуемый земельный участок 34</b>		
1	102899,30	121435,94
2	102913,29	121443,13
3	102912,38	121444,90
4	102911,06	121450,97
5	102912,96	121456,89
6	102917,56	121461,06
7	102931,50	121468,79
8	102941,74	121475,74
9	102958,77	121489,53
10	102886,65	121451,89
<b>Образуемый земельный участок 35</b>		
1	103026,01	121524,63
2	103042,21	121532,48
3	103037,59	121543,09
4	103035,59	121547,68
5	103032,82	121541,01

1	2	3
<b>Образуемый земельный участок 36</b>		
1	103054,22	121537,83
2	103061,71	121541,17
3	103127,52	121586,77
4	103125,92	121586,08
5	103124,27	121585,55
6	103122,57	121585,17
7	103120,85	121584,94
8	103119,12	121584,88
9	103117,39	121584,96
10	103115,67	121585,21
11	103113,98	121585,61
12	103112,33	121586,16
13	103110,75	121586,87
14	103068,36	121566,46
15	103045,70	121557,08
16	103048,84	121549,96
17	103049,62	121548,21
<b>Образуемый земельный участок 37</b>		
1	103118,97	121636,77
2	103127,18	121641,18
3	103118,45	121644,46
4	103115,78	121642,76
<b>Образуемый земельный участок 38</b>		
1	103688,23	121935,56
2	103704,96	121942,23
3	103702,82	121948,76
4	103687,62	121945,81
<b>Образуемый земельный участок 39</b>		
1	103822,96	121950,14
2	103833,34	121962,61
3	103788,10	121957,32
4	103755,58	121948,93
5	103753,84	121954,90
6	103736,41	121951,28
7	103702,82	121948,76
8	103704,96	121942,23
9	103708,67	121933,90
10	103537,07	121852,03
11	103437,62	121799,96
12	103445,38	121784,64
13	103455,21	121773,75
14	103579,33	121845,00
15	103759,40	121935,87
16	103792,05	121944,64
17	103820,87	121950,08
<b>Образуемый земельный участок 40</b>		
1	103816,45	121942,33

1	2	3
2	103822,96	121950,14
3	103820,87	121950,08
4	103792,05	121944,64
5	103759,40	121935,87
6	103760,59	121931,80
7	103765,90	121933,52
8	103771,26	121935,10
9	103776,66	121936,53
10	103782,09	121937,81
11	103787,57	121938,94
12	103793,07	121939,92
13	103798,59	121940,74
14	103804,14	121941,42
15	103809,70	121941,93
16	103815,27	121942,29
<b>Образуемый земельный участок 41</b>		
1	103641,94	121687,59
2	103662,67	121784,20
3	103671,39	121824,84
4	103677,81	121841,57
5	103684,61	121853,07
6	103697,91	121875,55
7	103702,10	121879,29
8	103706,39	121882,92
9	103710,78	121886,43
10	103715,26	121889,83
11	103719,82	121893,11
12	103724,48	121896,27
13	103729,21	121899,31
14	103734,02	121902,22
15	103738,91	121905,00
16	103743,86	121907,65
17	103748,89	121910,17
18	103753,98	121912,55
19	103759,13	121914,80
20	103764,34	121916,92
21	103769,61	121918,89
22	103774,92	121920,73
23	103777,04	121921,40
24	103780,28	121922,43
25	103785,68	121923,98
26	103791,13	121925,39
27	103796,60	121926,66
28	103802,10	121927,78
29	103804,72	121928,24
30	103816,45	121942,33
31	103815,27	121942,29
32	103809,70	121941,93

1	2	3
33	103804,14	121941,42
34	103798,59	121940,74
35	103793,07	121939,92
36	103787,57	121938,94
37	103782,09	121937,81
38	103776,66	121936,53
39	103771,26	121935,10
40	103765,90	121933,52
41	103760,59	121931,80
42	103653,80	121873,59
43	103581,14	121829,99
44	103463,19	121761,76
45	103586,34	121819,03
46	103622,09	121838,36
47	103646,64	121852,31
48	103647,29	121851,64
49	103640,87	121837,92
50	103636,74	121826,85
51	103633,42	121816,45
52	103629,53	121799,28
53	103607,06	121694,99
<b>Образуемый земельный участок 42</b>		
1	103662,67	121784,20
2	103676,14	121830,99
3	103677,81	121841,57
4	103671,39	121824,84
<b>Образуемый земельный участок 43</b>		
1	103684,61	121853,07
2	103701,92	121869,66
3	103777,04	121921,40
4	103774,92	121920,73
5	103769,61	121918,89
6	103764,34	121916,92
7	103759,13	121914,80
8	103753,98	121912,55
9	103748,89	121910,17
10	103743,86	121907,65
11	103738,91	121905,00
12	103734,02	121902,22
13	103729,21	121899,31
14	103724,48	121896,27
15	103719,82	121893,11
16	103715,26	121889,83
17	103710,78	121886,43
18	103706,39	121882,92
19	103702,10	121879,29
20	103697,91	121875,55

1	2	3
<b>Образуемый земельный участок 44</b>		
1	104371,54	121317,88
2	104375,97	121326,57
3	104303,26	121363,67
4	104303,60	121362,93
5	104306,68	121356,66
6	104309,88	121350,45
7	104313,21	121344,32
8	104314,99	121343,61
9	104316,71	121342,76
10	104318,36	121341,79
11	104319,94	121340,69
12	104321,42	121339,47
13	104322,80	121338,15
14	104324,08	121336,72
15	104325,24	121335,19
16	104326,29	121333,58
17	104326,69	121332,84
18	104369,66	121318,78
<b>Образуемый земельный участок 45</b>		
1	104384,13	121342,56
2	104391,88	121357,74
3	104367,09	121370,39
4	104378,64	121359,08
5	104371,96	121349,07
<b>Образуемый земельный участок 46</b>		
1	104375,97	121326,57
2	104384,13	121342,56
3	104371,96	121349,07
4	104378,64	121359,08
5	104367,09	121370,39
6	104335,96	121386,27
7	104282,96	121413,32
8	104285,75	121408,38
9	104287,90	121401,73
10	104290,18	121395,14
11	104292,60	121388,59
12	104295,16	121382,09
13	104297,66	121376,09
14	104300,66	121369,26
15	104303,26	121363,67
<b>Образуемый земельный участок 47</b>		
1	104391,88	121357,74
2	104393,81	121361,53
3	104337,88	121390,07
4	104335,96	121386,27
5	104367,09	121370,39

1	2	3
<b>Образуемый земельный участок 48</b>		
1	104335,96	121386,27
2	104337,88	121390,07
3	104329,27	121394,46
4	104275,77	121440,56
5	104254,74	121458,68
6	104254,37	121458,05
7	104252,84	121455,11
8	104252,34	121453,27
9	104257,02	121443,01
10	104258,29	121442,36
11	104261,26	121441,94
12	104262,40	121441,89
13	104263,53	121441,70
14	104264,63	121441,38
15	104265,36	121441,08
16	104266,67	121440,32
17	104267,57	121439,61
18	104268,38	121438,80
19	104269,08	121437,89
20	104282,96	121413,32
<b>Внутренний контур 1 (участок 49)</b>		
1	104275,05	121440,83
2	104275,43	121440,76
3	104275,77	121440,56
4	104276,02	121440,26
5	104276,16	121439,89
6	104276,16	121439,50
7	104276,02	121439,13
8	104275,77	121438,83
9	104275,43	121438,63
10	104275,05	121438,57
11	104274,66	121438,63
12	104274,31	121438,83
13	104274,06	121439,13
14	104273,92	121439,50
15	104273,92	121439,89
16	104274,06	121440,26
17	104274,31	121440,56
18	104274,66	121440,76
<b>Образуемый земельный участок 49</b>		
1	104275,05	121440,83
2	104275,43	121440,76
3	104275,77	121440,56
4	104276,02	121440,26
5	104276,16	121439,89
6	104276,16	121439,50
7	104276,02	121439,13

1	2	3
8	104275,77	121438,83
9	104275,43	121438,63
10	104275,05	121438,57
11	104274,66	121438,63
12	104274,31	121438,83
13	104274,06	121439,13
14	104273,92	121439,50
15	104273,92	121439,89
16	104274,06	121440,26
17	104274,31	121440,56
18	104274,66	121440,76
<b>Образуемый земельный участок 50</b>		
1	104326,69	121332,84
2	104326,29	121333,58
3	104325,24	121335,19
4	104324,08	121336,72
5	104322,80	121338,15
6	104321,42	121339,47
7	104319,94	121340,69
8	104318,36	121341,79
9	104316,71	121342,76
10	104314,99	121343,61
11	104313,21	121344,32
12	104309,88	121350,45
13	104306,68	121356,66
14	104303,60	121362,93
15	104303,26	121363,67
16	104300,66	121369,26
17	104297,66	121376,09
18	104295,16	121382,09
19	104292,60	121388,59
20	104290,18	121395,14
21	104287,90	121401,73
22	104285,75	121408,38
23	104282,96	121413,32
24	104269,08	121437,89
25	104268,38	121438,80
26	104267,57	121439,61
27	104266,67	121440,32
28	104265,36	121441,08
29	104264,63	121441,38
30	104263,53	121441,70
31	104262,40	121441,89
32	104261,26	121441,94
33	104258,29	121442,36
34	104257,02	121443,01
35	104262,85	121430,21
36	104263,46	121428,10

1	2	3
37	104268,90	121399,86
38	104272,52	121380,96
39	104273,00	121379,24
40	104273,60	121377,53
41	104274,29	121375,87
42	104275,13	121374,17
43	104276,00	121372,66
44	104277,11	121371,06
45	104278,30	121369,09
46	104279,28	121366,88
47	104279,96	121364,55
48	104280,34	121362,16
49	104280,41	121359,70
50	104279,55	121352,87
51	104319,92	121335,05
<b>Образуемый земельный участок 51</b>		
1	104252,34	121453,27
2	104252,84	121455,11
3	104254,37	121458,05
4	104254,74	121458,68
5	104256,05	121460,91
6	104257,87	121463,69
7	104259,81	121466,38
8	104261,88	121468,97
9	104264,75	121472,19
10	104266,38	121473,85
11	104268,80	121476,12
12	104271,33	121478,28
13	104253,16	121491,28
14	104251,28	121487,85
15	104250,59	121486,32
16	104249,91	121484,59
17	104249,30	121482,84
18	104248,78	121481,07
19	104248,34	121479,27
20	104247,99	121477,45
21	104247,71	121475,58
22	104247,49	121473,75
23	104247,37	121471,93
24	104247,35	121470,13
25	104247,44	121468,31
26	104247,64	121466,51
27	104247,94	121464,73
28	104248,34	121462,96
29	104248,84	121461,23
30	104249,42	121459,61
31	104250,24	121457,86

1	2	3
<b>Образуемый земельный участок 52</b>		
1	104279,55	121352,87
2	104280,41	121359,70
3	104280,34	121362,16
4	104279,96	121364,55
5	104279,28	121366,88
6	104278,30	121369,09
7	104277,11	121371,06
8	104276,00	121372,66
9	104275,13	121374,17
10	104274,29	121375,87
11	104273,60	121377,53
12	104273,00	121379,24
13	104272,52	121380,96
14	104268,90	121399,86
15	104270,10	121380,72
16	104278,83	121354,89
17	104278,63	121353,28
<b>Образуемый земельный участок 53</b>		
1	104272,42	121356,02
2	104263,40	121380,90
3	104260,77	121407,35
4	104258,16	121415,89
5	104251,59	121418,32
6	104258,36	121383,06
7	104258,73	121381,14
8	104259,08	121379,13
9	104259,59	121377,00
10	104260,20	121374,92
11	104260,92	121372,88
12	104261,73	121370,88
13	104262,65	121368,91
14	104263,66	121367,00
15	104264,77	121365,14
16	104265,83	121363,57
17	104266,44	121362,42
18	104266,75	121361,48
19	104266,85	121360,40
20	104266,74	121358,52
<b>Образуемый земельный участок 54</b>		
1	104257,02	121443,01
2	104252,34	121453,27
3	104251,92	121451,73
4	104252,11	121449,12
5	104253,49	121445,91
6	104255,57	121443,75
<b>Образуемый земельный участок 55</b>		
1	104268,90	121399,86

1	2	3
2	104263,46	121428,10
3	104262,85	121430,21
4	104257,02	121443,01
5	104255,57	121443,75
6	104253,49	121445,91
7	104252,11	121449,12
8	104251,92	121451,73
9	104252,34	121453,27
10	104250,24	121457,86
11	104249,42	121459,61
12	104248,84	121461,23
13	104248,34	121462,96
14	104247,94	121464,73
15	104247,64	121466,51
16	104247,44	121468,31
17	104247,35	121470,13
18	104247,37	121471,93
19	104247,49	121473,75
20	104247,71	121475,58
21	104247,99	121477,45
22	104248,34	121479,27
23	104248,78	121481,07
24	104249,30	121482,84
25	104249,91	121484,59
26	104250,59	121486,32
27	104251,28	121487,85
28	104253,16	121491,28
29	104251,19	121492,69
30	104242,72	121482,93
31	104234,92	121475,89
32	104234,09	121475,38
33	104233,95	121473,90
34	104233,85	121471,75
35	104233,85	121469,59
36	104233,96	121467,43
37	104234,17	121465,28
38	104234,49	121463,15
39	104234,91	121461,03
40	104235,44	121458,94
41	104236,06	121456,87
42	104236,79	121454,81
43	104249,99	121425,86
44	104250,47	121424,11
45	104250,50	121424,00
46	104251,73	121424,01
47	104259,76	121420,38
48	104265,57	121413,84

1	2	3
<b>Образуемый земельный участок 56</b>		
1	104235,91	121485,17
2	104245,78	121496,56
3	104241,83	121499,39
4	104238,50	121492,39
5	104237,67	121490,41
6	104236,93	121488,42
7	104236,26	121486,39
<b>Образуемый земельный участок 57</b>		
1	104247,02	121367,23
2	104243,93	121380,29
3	104215,60	121381,41
4	104197,65	121388,40
5	104211,81	121381,45
<b>Образуемый земельный участок 58</b>		
1	104266,74	121358,52
2	104266,85	121360,40
3	104266,75	121361,48
4	104266,44	121362,42
5	104265,83	121363,57
6	104264,77	121365,14
7	104263,66	121367,00
8	104262,65	121368,91
9	104261,73	121370,88
10	104260,92	121372,88
11	104260,20	121374,92
12	104259,59	121377,00
13	104259,08	121379,13
14	104258,73	121381,14
15	104258,36	121383,06
16	104251,59	121418,32
17	104251,43	121418,38
18	104237,76	121412,60
19	104232,96	121406,98
20	104225,00	121403,84
21	104217,69	121404,71
22	104214,47	121408,15
23	104214,40	121415,82
24	104222,06	121435,09
25	104222,64	121442,91
26	104219,28	121449,56
27	104216,09	121443,31
28	104198,88	121451,87
29	104200,15	121454,68
30	104195,17	121457,15
31	104198,24	121440,29
32	104188,70	121400,76
33	104197,65	121388,40

1	2	3
34	104215,60	121381,41
35	104243,93	121380,29
36	104247,02	121367,23
<b>Образуемый земельный участок 59</b>		
1	104251,59	121418,32
2	104250,50	121424,00
3	104246,41	121423,96
4	104231,49	121413,63
5	104222,24	121409,36
6	104219,88	121411,37
7	104227,81	121430,35
8	104228,43	121436,79
9	104227,70	121442,41
10	104221,58	121449,59
11	104221,44	121453,80
12	104219,28	121449,56
13	104222,64	121442,91
14	104222,06	121435,09
15	104214,40	121415,82
16	104214,47	121408,15
17	104217,69	121404,71
18	104225,00	121403,84
19	104232,96	121406,98
20	104237,76	121412,60
21	104251,43	121418,38
<b>Образуемый земельный участок 60</b>		
1	104250,50	121424,00
2	104250,47	121424,11
3	104249,99	121425,86
4	104236,79	121454,81
5	104236,06	121456,87
6	104235,44	121458,94
7	104234,91	121461,03
8	104234,49	121463,15
9	104234,17	121465,28
10	104233,96	121467,43
11	104233,85	121469,59
12	104233,85	121471,75
13	104233,95	121473,90
14	104234,09	121475,38
15	104226,48	121470,67
16	104222,93	121466,68
17	104221,25	121459,53
18	104221,32	121457,46
19	104222,91	121456,67
20	104221,44	121453,80
21	104221,58	121449,59
22	104227,70	121442,41

1	2	3
23	104228,43	121436,79
24	104227,81	121430,35
25	104219,88	121411,37
26	104222,24	121409,36
27	104231,49	121413,63
28	104246,41	121423,96
<b>Образуемый земельный участок 61</b>		
1	104221,44	121453,80
2	104222,91	121456,67
3	104221,32	121457,46
<b>Образуемый земельный участок 62</b>		
1	104219,28	121449,56
2	104221,44	121453,80
3	104221,32	121457,46
4	104215,95	121460,13
5	104216,56	121454,93
<b>Образуемый земельный участок 63</b>		
1	104216,09	121443,31
2	104219,28	121449,56
3	104216,56	121454,93
4	104215,95	121460,13
5	104200,59	121467,77
6	104195,17	121457,15
7	104200,15	121454,68
8	104198,88	121451,87
<b>Образуемый земельный участок 64</b>		
1	104195,17	121457,15
2	104200,59	121467,77
3	104192,94	121471,57
4	104192,65	121471,02
<b>Образуемый земельный участок 65</b>		
1	104195,17	121457,15
2	104192,65	121471,02
3	104192,94	121471,57
4	104191,57	121472,26
5	104186,15	121461,65
<b>Образуемый земельный участок 66</b>		
1	104221,32	121457,46
2	104221,25	121459,53
3	104222,93	121466,68
4	104226,48	121470,67
5	104234,09	121475,38
6	104234,15	121476,02
7	104234,42	121478,11
8	104234,76	121480,19
9	104235,18	121482,28
10	104235,68	121484,35
11	104235,91	121485,17

1	2	3
12	104232,57	121481,31
13	104219,85	121472,40
14	104215,47	121464,21
15	104215,95	121460,13
<b>Образуемый земельный участок 67</b>		
1	104215,95	121460,13
2	104215,47	121464,21
3	104219,85	121472,40
4	104232,57	121481,31
5	104235,91	121485,17
6	104236,26	121486,39
7	104236,93	121488,42
8	104237,67	121490,41
9	104238,50	121492,39
10	104241,83	121499,39
11	104230,17	121507,72
12	104198,97	121483,06
13	104197,09	121479,48
14	104192,94	121471,57
15	104200,59	121467,77
<b>Образуемый земельный участок 68</b>		
1	104197,65	121388,40
2	104188,70	121400,76
3	104198,24	121440,29
4	104195,17	121457,15
5	104186,15	121461,65
6	104191,57	121472,26
7	104192,94	121471,57
8	104197,09	121479,48
9	104171,50	121483,46
10	104118,08	121514,92
11	104114,91	121511,57
12	104105,63	121501,74
13	104091,56	121489,24
14	104088,45	121488,49
15	104073,22	121484,83
16	104110,40	121452,29
<b>Внутренний контур 1 (участок 69)</b>		
1	104189,89	121435,55
2	104190,23	121435,75
3	104190,48	121436,05
4	104190,62	121436,42
5	104190,62	121436,81
6	104190,48	121437,18
7	104190,23	121437,48
8	104189,89	121437,68
9	104189,51	121437,75
10	104189,12	121437,68

1	2	3
11	104188,77	121437,48
12	104188,52	121437,18
13	104188,38	121436,81
14	104188,38	121436,42
15	104188,52	121436,05
16	104188,77	121435,75
17	104189,12	121435,55
18	104189,51	121435,49
<b>Образуемый земельный участок 69</b>		
1	104189,89	121435,55
2	104190,23	121435,75
3	104190,48	121436,05
4	104190,62	121436,42
5	104190,62	121436,81
6	104190,48	121437,18
7	104190,23	121437,48
8	104189,89	121437,68
9	104189,51	121437,75
10	104189,12	121437,68
11	104188,77	121437,48
12	104188,52	121437,18
13	104188,38	121436,81
14	104188,38	121436,42
15	104188,52	121436,05
16	104188,77	121435,75
17	104189,12	121435,55
18	104189,51	121435,49
<b>Образуемый земельный участок 70</b>		
1	104114,91	121511,57
2	104118,08	121514,92
3	104108,04	121520,83
<b>Образуемый земельный участок 71</b>		
1	104088,45	121488,49
2	104091,56	121489,24
3	104105,63	121501,74
4	104114,91	121511,57
5	104108,04	121520,83
6	104103,53	121523,49
7	104083,57	121542,21
8	104034,78	121601,28
9	104023,68	121618,53
10	104004,53	121654,02
11	103989,17	121690,72
12	103977,48	121728,76
13	103969,57	121767,76
14	103965,55	121807,17
15	103965,43	121839,17
16	103961,95	121847,58

1	2	3
17	103960,28	121854,73
18	103961,48	121891,33
19	103963,15	121907,84
20	103944,00	121917,09
21	103930,42	121920,80
22	103929,51	121912,52
23	103928,05	121899,22
24	103927,48	121894,02
25	103926,15	121852,62
26	103927,73	121838,72
27	103955,24	121770,90
28	103964,14	121750,08
29	104001,17	121661,28
30	104023,04	121608,83
31	104050,62	121539,52
<b>Образуемый земельный участок 72</b>		
1	104073,22	121484,83
2	104088,45	121488,49
3	104050,62	121539,52
4	104023,04	121608,83
5	104001,17	121661,28
6	103960,41	121630,49
7	103980,59	121593,10
8	103994,33	121571,73
9	104019,45	121538,24
10	104047,60	121507,25
<b>Образуемый земельный участок 73</b>		
1	103960,41	121630,49
2	104001,17	121661,28
3	103964,14	121750,08
4	103955,24	121770,90
5	103942,16	121803,15
6	103916,75	121792,85
7	103920,08	121760,24
8	103928,96	121716,42
9	103942,09	121673,68
10	103959,36	121632,44
<b>Образуемый земельный участок 74</b>		
1	103916,75	121792,85
2	103942,16	121803,15
3	103927,73	121838,72
4	103926,15	121852,62
5	103927,48	121894,02
6	103930,42	121920,80
7	103922,97	121922,83
8	103915,39	121849,04
9	103915,56	121804,52

1	2	3
<b>Образующий земельный участок 75</b>		
1	103965,43	121839,17
2	103965,40	121846,57
3	103969,68	121893,74
4	103976,09	121898,63
5	103977,08	121900,53
6	104030,04	121872,25
7	104030,46	121872,76
8	103982,37	121898,56
9	103963,15	121907,84
10	103961,48	121891,33
11	103960,28	121854,73
12	103961,95	121847,58
<b>Образующий земельный участок 76</b>		
1	104030,46	121872,76
2	104039,34	121883,36
3	103957,38	121925,34
4	103924,41	121936,85
5	103922,97	121922,83
6	103930,42	121920,80
7	103944,00	121917,09
8	103963,15	121907,84
9	103982,37	121898,56
<b>Образующий земельный участок 77</b>		
1	104039,34	121883,36
2	104045,48	121893,10
3	103979,57	121927,45
4	103958,19	121938,59
5	103925,76	121950,00
6	103924,45	121937,22
7	103924,41	121936,85
8	103957,38	121925,34
<b>Образующий земельный участок 78</b>		
1	104045,48	121893,10
2	103999,74	121934,62
3	103986,41	121940,19
4	103979,57	121927,45
<b>Образующий земельный участок 79</b>		
1	104333,27	121804,32
2	104334,65	121805,62
3	104337,81	121813,69
4	104341,04	121830,22
5	104341,83	121836,78
6	104317,98	121836,67
7	104271,36	121838,06
8	104271,07	121839,97
9	104266,41	121841,32
10	104264,34	121841,21

1	2	3
11	104258,33	121841,38
12	104258,45	121844,56
13	104258,46	121845,10
14	104249,32	121845,73
15	104227,46	121850,43
16	104214,54	121851,86
17	104214,09	121844,94
18	104184,08	121849,94
19	104169,50	121854,40
20	104169,43	121854,14
21	104156,70	121857,89
22	104156,74	121858,04
23	104139,85	121862,76
24	104124,32	121870,31
25	104119,30	121855,88
26	104045,48	121893,10
27	104039,34	121883,36
28	104030,46	121872,76
29	104030,04	121872,25
30	104044,26	121864,66
31	104057,44	121859,05
32	104056,80	121857,97
33	104064,51	121853,85
34	104065,47	121855,63
35	104112,56	121835,87
36	104140,54	121824,31
37	104139,16	121820,60
38	104163,24	121809,98
39	104198,35	121804,26
40	104218,65	121802,09
41	104242,23	121801,94
42	104259,82	121802,55
<b>Образуемый земельный участок 80</b>		
1	104056,80	121857,97
2	104057,44	121859,05
3	104044,26	121864,66
<b>Образуемый земельный участок 81</b>		
1	104111,42	121832,82
2	104112,56	121835,87
3	104065,47	121855,63
4	104064,51	121853,85
5	104068,32	121851,81
<b>Образуемый земельный участок 82</b>		
1	104139,16	121820,60
2	104140,54	121824,31
3	104112,56	121835,87
4	104111,42	121832,82

1	2	3
<b>Образуемый земельный участок 83</b>		
1	104373,42	121819,98
2	104373,90	121825,79
3	104377,99	121836,28
4	104368,69	121836,12
5	104368,69	121836,90
6	104356,75	121836,85
7	104354,24	121830,41
8	104354,21	121830,34
9	104353,51	121821,89
10	104365,25	121820,99
<b>Образуемый земельный участок 84</b>		
1	104377,99	121836,28
2	104379,61	121840,43
3	104377,20	121857,30
4	104368,54	121857,15
5	104368,69	121836,90
6	104368,69	121836,12
<b>Образуемый земельный участок 85</b>		
1	104388,15	121818,17
2	104390,29	121836,49
3	104377,99	121836,28
4	104373,90	121825,79
5	104373,42	121819,98
<b>Образуемый земельный участок 86</b>		
1	104390,29	121836,49
2	104392,75	121857,57
3	104377,20	121857,30
4	104379,61	121840,43
5	104377,99	121836,28
<b>Образуемый земельный участок 87</b>		
1	104393,38	121836,54
2	104393,37	121837,43
3	104393,23	121857,57
4	104392,75	121857,57
5	104390,29	121836,49
<b>Образуемый земельный участок 88</b>		
1	104497,42	121832,64
2	104497,87	121839,43
3	104479,54	121839,53
4	104458,66	121839,02
5	104458,22	121832,38
6	104483,54	121833,75
<b>Образуемый земельный участок 89</b>		
1	104571,18	121808,33
2	104572,08	121829,38
3	104551,65	121830,39
4	104533,92	121834,63

1	2	3
5	104515,96	121837,84
6	104509,81	121838,38
7	104508,22	121813,91
<b>Образуемый земельный участок 90</b>		
1	104589,71	121787,20
2	104590,14	121791,08
3	104574,89	121793,19
4	104574,31	121789,79
<b>Образуемый земельный участок 91</b>		
1	104646,15	121778,59
2	104646,98	121785,99
3	104613,25	121788,65
4	104612,87	121783,32
<b>Образуемый земельный участок 92</b>		
1	104677,37	121774,15
2	104678,12	121781,11
3	104646,98	121785,99
4	104646,15	121778,59
<b>Образуемый земельный участок 93</b>		
1	104738,79	121766,73
2	104739,41	121774,00
3	104689,97	121779,76
4	104688,83	121772,89
<b>Образуемый земельный участок 94</b>		
1	104776,06	121783,83
2	104776,05	121792,78
3	104760,46	121796,01
4	104737,49	121798,68
5	104737,74	121789,82
<b>Образуемый земельный участок 95</b>		
1	104832,35	121778,24
2	104814,88	121781,90
3	104814,90	121779,20
<b>Образуемый земельный участок 96</b>		
1	104792,48	121755,11
2	104795,33	121758,63
3	104791,04	121760,21
4	104786,73	121761,72
5	104782,39	121763,14
6	104778,02	121764,48
7	104773,63	121765,74
8	104769,21	121766,92
9	104764,78	121768,01
10	104760,32	121769,02
11	104755,85	121769,95
12	104753,50	121763,99
13	104765,81	121761,70

1	2	3
<b>Образуемый земельный участок 97</b>		
1	104833,62	121739,96
2	104829,95	121742,13
3	104826,24	121744,23
4	104822,49	121746,27
5	104818,71	121748,24
6	104814,89	121750,14
7	104811,04	121751,98
8	104807,16	121753,75
9	104803,24	121755,44
10	104799,30	121757,07
11	104795,33	121758,63
12	104792,48	121755,11
13	104813,36	121748,34
<b>Образуемый земельный участок 98</b>		
1	104753,50	121763,99
2	104755,85	121769,95
3	104760,32	121769,02
4	104764,78	121768,01
5	104769,21	121766,92
6	104773,63	121765,74
7	104778,02	121764,48
8	104782,39	121763,14
9	104786,73	121761,72
10	104791,04	121760,21
11	104795,33	121758,63
12	104799,30	121757,07
13	104803,24	121755,44
14	104807,16	121753,75
15	104811,04	121751,98
16	104814,89	121750,14
17	104818,71	121748,24
18	104822,49	121746,27
19	104826,24	121744,23
20	104829,95	121742,13
21	104833,62	121739,96
22	104842,13	121734,58
23	104848,51	121730,22
24	104854,73	121725,65
25	104860,81	121720,88
26	104902,98	121686,70
27	104921,17	121671,95
28	104925,24	121677,02
29	104901,25	121695,29
30	104859,05	121729,56
31	104827,19	121749,31
32	104785,96	121766,42
33	104763,65	121773,50

1	2	3
34	104751,07	121773,45
35	104746,52	121766,69
36	104746,38	121765,32
<b>Образуемый земельный участок 99</b>		
1	104920,70	121671,37
2	104921,17	121671,95
3	104902,98	121686,70
4	104902,51	121686,11
<b>Образуемый земельный участок 100</b>		
1	104937,77	121658,50
2	104921,17	121671,95
3	104920,70	121671,37
4	104933,97	121660,61
<b>Образуемый земельный участок 101</b>		
1	104958,95	121634,26
2	104962,41	121638,53
3	104958,14	121641,99
<b>Образуемый земельный участок 102</b>		
1	104993,17	121613,60
2	104997,36	121618,46
3	104925,24	121677,02
4	104921,17	121671,95
5	104937,77	121658,50
6	104958,14	121641,99
7	104962,41	121638,53
8	104981,83	121622,79
<b>Образуемый земельный участок 103</b>		
1	105005,70	121628,13
2	105013,72	121637,44
3	104934,98	121700,80
4	104902,02	121726,01
5	104888,58	121735,24
6	104886,79	121723,89
7	104925,96	121693,92
<b>Образуемый земельный участок 104</b>		
1	105013,72	121637,44
2	105023,87	121649,21
3	104993,76	121673,62
4	104967,22	121695,13
5	104900,27	121749,40
6	104893,33	121765,37
7	104888,58	121735,24
8	104902,02	121726,01
9	104934,98	121700,80
<b>Образуемый земельный участок 105</b>		
1	104997,36	121618,46
2	105005,70	121628,13
3	104925,96	121693,92

1	2	3
4	104886,79	121723,89
5	104888,58	121735,24
6	104893,33	121765,37
7	104891,62	121769,31
8	104875,86	121770,84
9	104862,67	121772,79
10	104862,54	121775,80
11	104857,46	121776,21
12	104832,35	121778,24
13	104814,90	121779,20
14	104814,88	121781,90
15	104776,05	121792,78
16	104776,06	121783,83
17	104737,74	121789,82
18	104737,49	121798,68
19	104666,53	121806,66
20	104620,45	121814,14
21	104601,65	121822,26
22	104572,08	121829,38
23	104571,18	121808,33
24	104508,22	121813,91
25	104508,88	121824,09
26	104509,81	121838,38
27	104497,87	121839,43
28	104497,42	121832,64
29	104483,54	121833,75
30	104458,22	121832,38
31	104458,66	121839,02
32	104393,37	121837,43
33	104393,38	121836,54
34	104390,29	121836,49
35	104388,15	121818,17
36	104373,42	121819,98
37	104365,25	121820,99
38	104353,51	121821,89
39	104354,21	121830,34
40	104356,75	121836,85
41	104349,86	121836,81
42	104349,22	121829,70
43	104349,56	121815,87
44	104344,91	121805,36
45	104344,11	121804,58
46	104365,92	121805,10
47	104436,80	121803,26
48	104465,40	121802,52
49	104465,66	121804,30
50	104484,34	121801,97
51	104484,23	121800,71

1	2	3
52	104488,27	121800,31
53	104501,95	121797,35
54	104506,71	121799,75
55	104520,72	121798,12
56	104538,88	121796,50
57	104549,56	121793,92
58	104559,45	121792,28
59	104574,31	121789,79
60	104574,89	121793,19
61	104590,14	121791,08
62	104589,71	121787,20
63	104612,87	121783,32
64	104613,25	121788,65
65	104646,98	121785,99
66	104678,12	121781,11
67	104677,37	121774,15
68	104688,83	121772,89
69	104689,97	121779,76
70	104739,41	121774,00
71	104738,79	121766,73
72	104746,38	121765,32
73	104746,52	121766,69
74	104751,07	121773,45
75	104763,65	121773,50
76	104785,96	121766,42
77	104827,19	121749,31
78	104859,05	121729,56
79	104901,25	121695,29
80	104925,24	121677,02
<b>Внутренний контур 1</b>		
1	104884,88	121743,13
2	104885,76	121744,31
3	104884,60	121745,25
4	104883,72	121744,02

4. Вид разрешенного использования образуемых земельных участков, существующих земельных участков, предназначенных для размещения линейных объектов регионального значения и объектов капитального строительства, проектируемых в составе линейных объектов регионального значения «Пискаревский пр. от ул.Руставели до Муринской дор.», «Муринская дор. от Пискаревского пр. до ул.Корнея Чуковского», «пр.Маршака от Муринской дор. до дома № 28 по пр.Маршака».

Условный номер образуемого земельного участка/ кадастровый номер существующего земельного участка	Вид разрешенного использования земельного участка
1	2
1	Земельные участки (территории) общего пользования – улично-дорожная сеть
2	Земельные участки (территории) общего пользования – улично-дорожная сеть
3	Земельные участки (территории) общего пользования – улично-дорожная сеть
4	Земельные участки (территории) общего пользования – улично-дорожная сеть
5	Земельные участки (территории) общего пользования – улично-дорожная сеть
6	Земельные участки (территории) общего пользования – улично-дорожная сеть
7	Земельные участки (территории) общего пользования – улично-дорожная сеть
8	Земельные участки (территории) общего пользования – улично-дорожная сеть
9	Земельные участки (территории) общего пользования – улично-дорожная сеть
10	Земельные участки (территории) общего пользования – улично-дорожная сеть
11	Земельные участки (территории) общего пользования – улично-дорожная сеть
12	Земельные участки (территории) общего пользования – улично-дорожная сеть
13	Земельные участки (территории) общего пользования – улично-дорожная сеть
14	Земельные участки (территории) общего пользования – улично-дорожная сеть
15	Земельные участки (территории) общего пользования – улично-дорожная сеть
16	Земельные участки (территории) общего пользования – улично-дорожная сеть
17	Земельные участки (территории) общего пользования – улично-дорожная сеть
18.5	Земельные участки (территории) общего пользования – улично-дорожная сеть
19	Предоставление коммунальных услуг
20	Земельные участки (территории) общего пользования – улично-дорожная сеть
21	Земельные участки (территории) общего пользования – улично-дорожная сеть
22	Земельные участки (территории) общего пользования – улично-дорожная сеть



1	2
48	Земельные участки (территории) общего пользования – улично-дорожная сеть
49	Земельные участки (территории) общего пользования – улично-дорожная сеть
50	Земельные участки (территории) общего пользования – улично-дорожная сеть
51	Земельные участки (территории) общего пользования – улично-дорожная сеть
52	Гидротехнические сооружения
53	Гидротехнические сооружения
54	Гидротехнические сооружения
55	Гидротехнические сооружения
56	Гидротехнические сооружения
57	Земельные участки (территории) общего пользования – улично-дорожная сеть
58	Земельные участки (территории) общего пользования – улично-дорожная сеть
59	Земельные участки (территории) общего пользования – улично-дорожная сеть
60	Земельные участки (территории) общего пользования – улично-дорожная сеть
61	Предоставление коммунальных услуг
62	Предоставление коммунальных услуг
63	Предоставление коммунальных услуг
64	Предоставление коммунальных услуг
65	Предоставление коммунальных услуг
66	Земельные участки (территории) общего пользования – улично-дорожная сеть
67	Земельные участки (территории) общего пользования – улично-дорожная сеть
68	Земельные участки (территории) общего пользования – улично-дорожная сеть
69	Земельные участки (территории) общего пользования – улично-дорожная сеть
70	Земельные участки (территории) общего пользования – улично-дорожная сеть
71	Земельные участки (территории) общего пользования – улично-дорожная сеть
72	Земельные участки (территории) общего пользования – улично-дорожная сеть
73	Земельные участки (территории) общего пользования – улично-дорожная сеть
74	Земельные участки (территории) общего пользования – улично-дорожная сеть
75	Земельные участки (территории) общего пользования –



1	2
	улично-дорожная сеть
101	Земельные участки (территории) общего пользования – улично-дорожная сеть
102	Земельные участки (территории) общего пользования – улично-дорожная сеть
103	Земельные участки (территории) общего пользования – улично-дорожная сеть
104	Земельные участки (территории) общего пользования – улично-дорожная сеть
105	Земельные участки (территории) общего пользования – улично-дорожная сеть
78:11:0005607:1342	Земельные участки (территории) общего пользования – улично-дорожная сеть
78:11:0005607:103	Земельные участки (территории) общего пользования – улично-дорожная сеть
78:11:0005607:104	Земельные участки (территории) общего пользования – улично-дорожная сеть
78:11:0005607:1286	Земельные участки (территории) общего пользования – улично-дорожная сеть
78:11:0000000:3063	Земельные участки (территории) общего пользования – улично-дорожная сеть
78:11:0005606:116	Земельные участки (территории) общего пользования – улично-дорожная сеть

